

## INFRASTRUCTURE INFRASTRUTTURA

- Points de vue  
Punti panoramici
- Restaurants de montagne  
Ristoranti di montagna
- Dirtscooter & Kickbike
- Coin grillade  
Area barbecue
- Matterhorn Ski Testcenter Trockener Steg
- Meet the Sheep
- Mountaincarts
- Expérience peak  
Esperienza peak
- Snowpark
- Aire de jeux  
Parco giochi
- Office de tourisme  
Ufficio turistico

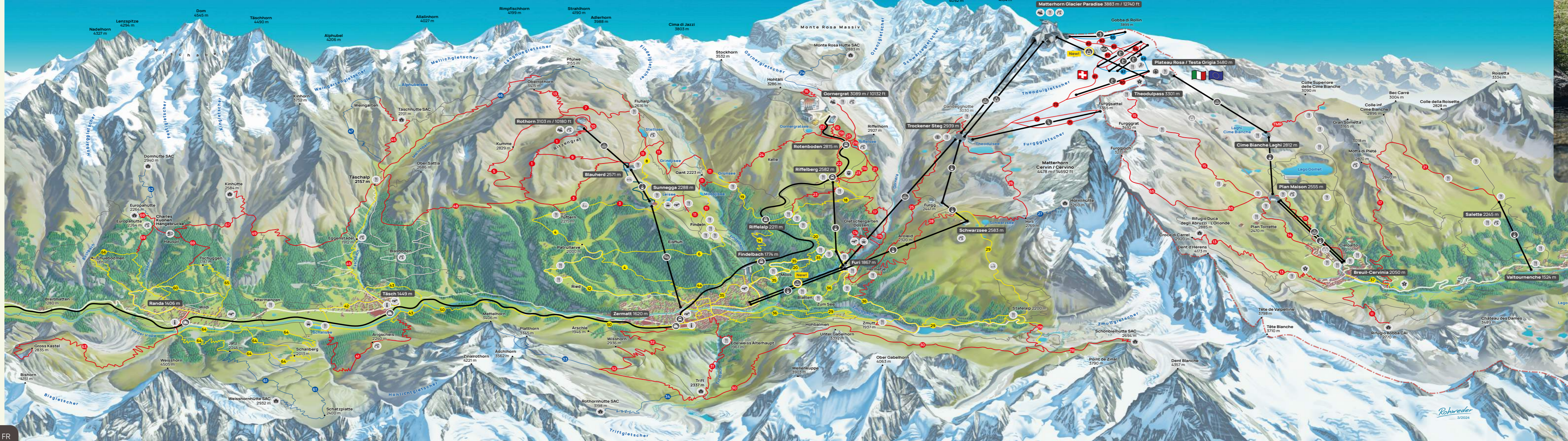
## HIGHLIGHTS CERVINIA

1. Plateau Rosà – Musée du travail / Museo «Una montagna di lavoro»
2. Lac bleu / Lago blu
3. Petite église des soldats Alpins / Chiesaetta degli Alpini del Battaglione Aosta

Carte en live / Carta live  
**zermatt.swiss**

Horaires / Orari  
**matterhornparadise.ch**

## ÉTÉ / ESTATE



- Sentier de randonnée  
Sentiero escursionistico
- Sentier de randonnée de montagne  
Sentiero escursionistico di montagna
- Sentier de randonnée alpine  
Sentiero escursionistico alpino

Plus d'informations sur les sentiers de randonnée  
Ulteriori informazioni sui vari sentieri escursionistici

[www.zermatt.ch/fr/randonnee](http://www.zermatt.ch/fr/randonnee)



## PARTNER

Zermatt Tourismus  
**zermatt.swiss**

Gornergrat Railway  
**gornergrat.ch**

Zermatt Bergbahnen AG  
**matterhornparadise.ch**

Cervino SPA  
**cervinia.it**

## SOS

Tél. / Tel. +41 (0)27 966 01 01



## SENTIERS DE RANDONNÉE SENTIERI ESCURSIONISTICI

### Sunnegga-Rothorn

- 1 Abenteurerweg: Rothorn – Ritzengrat – Tufteren (1 h 40)
- 3 Blumenweg: Blauherd – Tufteren – Sunnegga (1 h 20)
- 4 Direttissima: Tufteren – Tiefenmatten – Zermatt (1 h 20)
- 4a AHV-Weg: Winkelmatte – AHV-Weg – Schöneegg (1 h 00)
- 5 Gamsweg: Rothorn – Kümme – Tufteren (1 h 50)
- 6 Gourmetweg: Sunnegga – Findeln – Ried – Zermatt (2 h 25)
- 7 Kristallweg: Rothorn – Fluhalp – Stellisee – Blauherd (1 h 45)
- 8 Murmelweg: Blauherd – Stellisee – Sunnegga (1 h 10)
- 9 Panoramaweg: Blauherd – Ritzengrat (50 min)
- 10 Peak-Collection: Rothorn (30 min)
- 11 5-Seenweg: Blauherd – Stellisee – Grindjisee – Grünsee – Moosjisee – Leisee – Sunnegga (2 h 30)
- 12 Waldweg: Sunnegga – Tufteren – Patullarve – Ried – Zermatt (1 h 50)
- 13 Weg zur Freiheit: Rothorn – Oberrothorn (1 h 25)

### Gornergrat

- 14 Arvenweg: Riffelalp – Findelbach – Winkelmatte (1 h 10)
- 15 Aussichtsweg: Gornergrat – Rotenboden (40 min)
- 15b Matterhorn View Trail: Gornergrat – Riffelberg (1 h 50)
- 16 360° Loop Gornergrat: Rundweg Gornergrat (20 min)
- 17 Gletschergartenweg: Riffelberg – Gletschergarten – Furi (1 h 50)
- 18 Mark Twain Weg: Riffelberg – Riffelalp (50 min)
- 19 Naturweg: Riffelalp – Grünsee – Moosjisee – Sunnegga (1 h 40)
- 20 Riffelalpweg: Riffelalp – Ritti – Moos – Winkelmatte (1 h 30)
- 21 Riffelseeweg: Rotenboden – Riffelsee – Riffelberg (1 h 00)
- 21a Gletscher-Trekking: Rotenboden – Monte Rosa Hütte SAC (4 h 00)
- 21b Alpingarten: Rotenboden (40 min)
- 22 Sonnenweg: Gornergrat – Rotenboden – Riffelberg (1 h 05)
- 23 Swiss Topwalk: Riffelalp – Riffelberg – Gornergrat (3 h 00)
- 24 Weg der Stille: Gornergrat – Kelle – Grünsee (1 h 45)

### Matterhorn Glacier Paradise

- 17a Hängebrückenweg: Furi – Hängebrücke – Gletschergarten – Furi (1 h 00)
- 17b Gornergletscher im Wandel der Zeit:  
Furi – entlang des Gornerbachs – Gletschergarten – Furi (2 h 45)
- 25 Säumerweg: Trockener Steg – Gandegg – Furgg – Furi (2 h 30)
- 26 Matterhorn Glacier Trail: Trockener Steg – Hirli – Schwarzsee (2 h 00)
- 27 Hörnliweg: Schwarzsee – Hörnlihütte (2 h 15)
- 28 Lärchenweg: Schwarzsee – Hermetje – Furi (1 h 40)
- 29 Matterhorn Trail: Schwarzsee – Stafel – Zmutt – Zermatt (2 h 55)
- 29b Schönbühlhütte: Schwarzsee – Innerer Stafel – Schönbühlhütte – Stafelalp – Furi (5 h 50)

### Trift

- 30 Edelweissweg: Zermatt – Alterhaupt (Edelweiss) – Trift – Höhbalm – Zmutt – Zermatt (7 h 30)
- 31 Botanischer Lehrpfad: Zermatt – Trift (2 h 10)
- 32 Wisshornweg: Zermatt – Schweifinen – Wisshorn – Trift – Zermatt (6 h 40)
- 33 Platthorn/Mettelhorn: Zermatt – Alterhaupt – Trift – Furggi – Platthorn/Mettelhorn (5 h 20)
- 34 Rothornhütte: Zermatt – Alterhaupt – Trift – Rothornhütte (4 h 40)

### Zermatt

- 35 Furiweg: Furi – Zermatt (1 h 10)
- 36 Kulturweg: Kirchplatz – Zmutt – Furi – Zermatt (4 h 00)

### Täsch

- 41 Arigscheis (4 h 10)
- 42 Rundwanderung (1 h 10)
- 43 Panoramaweg (1 h 25)
- 45 Täsch – Täschhütte (3 h 25)
- 46 Täschalp – Pfulwe – Fluhalp (4 h 55)
- 47 Täschalp – Weingartensee (4 h 40)
- 48 Täschalp – Tufteren (1 h 45)
- 49 Täschalp – Kinshütte (3 h 05)
- 50 Bahnweg: Zermatt – Täsch (1 h 20)

### Randa

- 60 Dorfwaldweg (1 h 20)
- 61 Weisshornhütte (7 h 00)
- 62 Domnhütte (4 h 30)

- 63 Gross Kastel (3 h 40)
- 64 Schälberg (3 h 45)
- 65 Kreuz (1 h 45)
- 66 Waldweg (2 h 20)
- 67 Kinshütte (3 h 30)
- 69 Rundweg Hängebrücke (4 h 00)

### Cervinia / Valtourneche

- 11 Bobba da Cervinia EE (2 h 20)
- 15 Breuil-Cervinia – Plan Maison (1 h 50)
- 15 Breuil-Cervinia – Plan Maison – Rifugio Teodulo EE (4 h 20)
- 17 Lago Blu – Bec del Pio Merlo – Punta Motta di Pleté (2 h 30) (Big Bench Community Project)
- 21 Salette – Motta di Pleté (1 h 50)
- 37 Lago Blu – Tour del Lago Blu (30 min)
- 14-65 Cervinia – Plan Maison – Furggjoch (4 h 00)
- 13 Cervinia – Rifugio Duca degli Abruzzi (2 h 20)
- TMR Cime Bianche Laghi – Colle Superiore delle Cime Bianche (1 h 00)

## EXPÉRIENCE PEAK ESPERIENZA PEAK

### Rothorn

Vue sur le Cervin, sentier des 5 lacs, Peak Collection, cœur Blauherd, kickbike, etc.  
Vista sul Cervino, sentiero dei 5 laghi, Peak Collection, cuore di Blauherd, kickbike ecc.

[matterhornparadise.ch](http://matterhornparadise.ch)

### Gornergrat

Plateforme panoramique, univers découverte «ZOOM», point photo Golden Spot etc.  
Piattaforma panoramica, mostra virtuale «ZOOM», punto fotografico Golden Spot ecc.

[gornergrat.ch](http://gornergrat.ch)

### Matterhorn Glacier Paradise

Palais de glace, plateforme panoramique, Matterhorn Alpine Crossing, Info Cube etc.  
Palazzo di ghiaccio, piattaforma panoramica, Matterhorn Alpine Crossing, Info Cube ecc.

[matterhornparadise.ch](http://matterhornparadise.ch)



### MEET THE SHEEP

À la rencontre des moutons nez noir  
A contatto con le pecore dal naso nero

Train à crémaillère jusqu'au Gornergrat et localisation des moutons nez noir par GPS. Treno a cremagliera per il Gornergrat e localizzazione delle pecore dal naso nero tramite GPS.

Réserver maintenant  
Prenotare subito



### SKI D'ÉTÉ / SCI ESTIVO SNOWXPERIENCE

Plus grand domaine skiable de ski d'été  
d'Europe / L'area sciistica estiva più alta  
d'Europa

Plaisir sur 21 km de pistes, au snowpark et au SnowXperience. / Tanto divertimento su 21 km di piste, con snowpark e SnowXperience.

Informations et billets  
Informazioni e biglietti



### ASCENSION DU BREITHORN SALITA AL BREITHORN

Mon premier 4000 m  
Il mio primo 4000 m

Par la route normale, ce rêve est réalisable même sans expérience avec un guide ZERMATTERS. / Possibile sulla via normale, anche senza esperienza, con guida alpina ZERMATTERS.

Réserver maintenant  
Prenotare subito



### KICKBIKE & MOUNTAINCART

Plaisir et aventure pour petits et grands  
Divertimento e avventura per tutti

Mountaincarts à Blauherd et kickbikes à Sunnegga, le plaisir et l'aventure à l'état pur! Da Blauherd su mountaincart e da Sunnegga su kickbike: divertimento e avventura assicurati!

Réserver maintenant  
Prenotare subito



### Excursion au / Escursione al Gornergrat

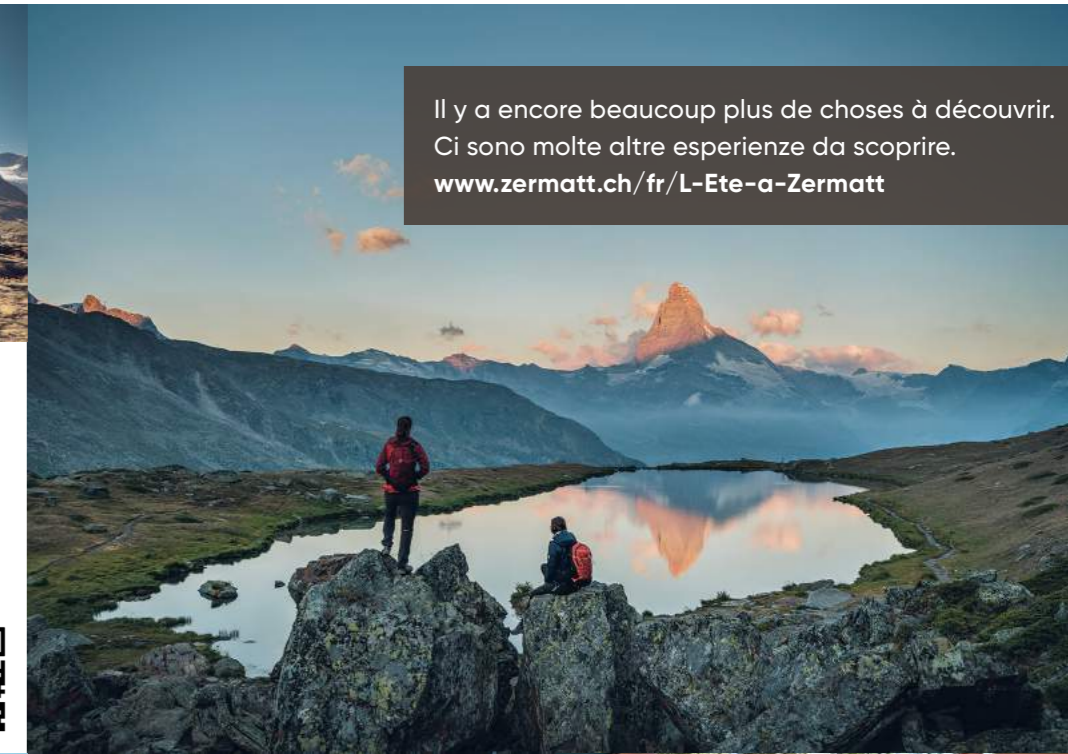


### EXPÉRIENCE GORNERGRAT ESPERIENZA GORNERGRAT

Meilleure vue sur le Cervin  
La migliore vista sul Cervino

Trajet époustouffant en train à crémaillère avec vue sur 29 quatre mille mètres. Viaggio mozzafiato in treno a cremagliera con vista su 29 vette da quattromila metri.

Réserver maintenant  
Prenotare subito



Il y a encore beaucoup plus de choses à découvrir. Ci sono molte altre esperienze da scoprire.  
[www.zermatt.ch/fr/L-Ete-a-Zermatt](http://www.zermatt.ch/fr/L-Ete-a-Zermatt)



### MATTERHORN APP

### Excursion au / Escursione al Matterhorn Glacier Paradise



### MATTERHORN ALPINE CROSSING

L'excursion à la journée parfaite en Italie  
Un giorno in Italia: la gita perfetta

Voyager confortablement en télécabine vers Breuil-Cervinia et profiter de «l'italianità». Raggiungete comodamente Breuil-Cervinia in funivia e godetevi «l'italianità».

Informations et billets  
Informazioni e biglietti



### EXPÉRIENCES ESTIVAUX ESPERIENZE ESTIVE



### GRANDS ÉVÉNEMENTS EVENTI TOP

Chasing Cancellara  
Bern – Zermatt  
29.06.2024

Gornergrat Zermatt  
Marathon  
06.07.2024

Course de Täschalp  
Corsa Täschalplauf  
28.07.2024

Fête nationale  
Festa nazionale  
01.08.2024

54<sup>e</sup> Festival folklorique  
54<sup>e</sup> Folklore Festival  
10. – 11.08.2024

Matterhorn Ultraks –  
Skyrunning  
23. – 25.08.2024

Matterhorn Eagle  
Cup  
31.08.2024

Zermatt Music  
Festival & Academy  
05. – 15.09.2024

Fête des moutons  
Festa del pastore  
08.09.2024

Autres informations et événements  
Ulteriori informazioni ed eventi

[www.zermatt.ch/fr/Manifestations](http://www.zermatt.ch/fr/Manifestations)



### WOLLI WONDERLAND

Le long du sentier «Unterer Höhenweg»  
Percorrendo «Unterer Höhenweg»

Ce chemin d'aventure offre une histoire passionnante et des énigmes pour toute la famille. / Un percorso emozionante e un racconto coinvolgente con rompicapi per tutta la famiglia.

Réserver maintenant  
Prenotare subito

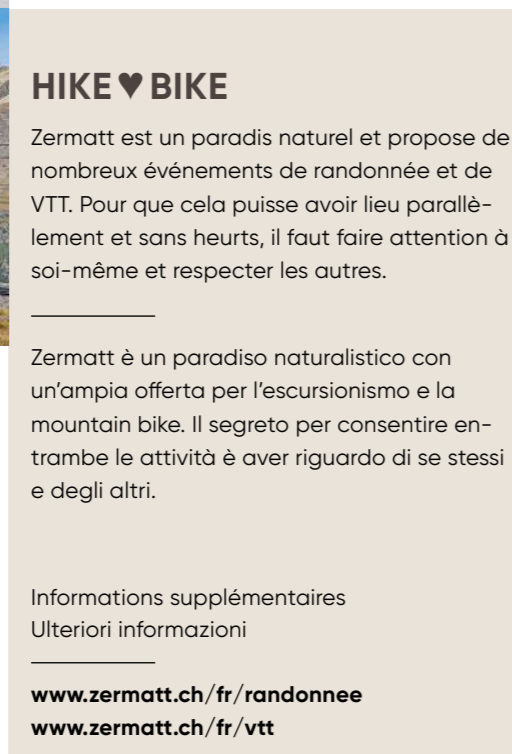


### NOSTALCHIC CLASS GORNERGRAT

Luxueux. Unique. Inoubliable.  
Lussuosa. Unica. Indimenticabile.

Ambiance nostalgique, place garantie à la fenêtre, guide personnel et saveurs culinaires. Ambiente nostalgico, posto finestrino garantito, guida privata e delizie culinarie.

Réserver maintenant  
Prenotare subito



### HIKE ♥ BIKE

Zermatt est un paradis naturel et propose de nombreux événements de randonnée et de VTT. Pour que cela puisse avoir lieu parallèlement et sans heurts, il faut faire attention à soi-même et respecter les autres.

Zermatt è un paradiso naturalistico con un'ampia offerta per l'escursionismo e la mountain bike. Il segreto per consentire entrambe le attività è aver riguardo di se stessi e degli altri.

Informations supplémentaires  
Ulteriori informazioni

[www.zermatt.ch/fr/randonnee](http://www.zermatt.ch/fr/randonnee)  
[www.zermatt.ch/fr/vtt](http://www.zermatt.ch/fr/vtt)



### EXPÉRIENCES CULINAIRES ESPERIENZE GASTRONOMICHE

Zermatt n'a pas seulement la plus grande densité de 4'000 mètres, mais aussi de restaurants pour gourmets. Le choix ne manque pas: des plats traditionnels aux créations tendance.

Zermatt vanta non solo la massima densità di cime oltre i quattromila metri, ma anche di ristoranti gourmet. La scelta è ampia: dai piatti tradizionali alle creazioni di tendenza.

Informations supplémentaires  
Ulteriori informazioni

[www.zermatt.ch/fr/manger-boire](http://www.zermatt.ch/fr/manger-boire)



Taste of Zermatt –  
Gourmet Events  
Événements pour tous les goûts / Eventi per tutti i gusti



Gourmet ticket  
Gornergrat  
Excursion culinaire au Gornergrat / Gita gastronomica al Gornergrat



Sunset Dinner  
Matterhorn Glacier  
Paradise  
Dîner à 3'883 m  
Cena a 3'883 m

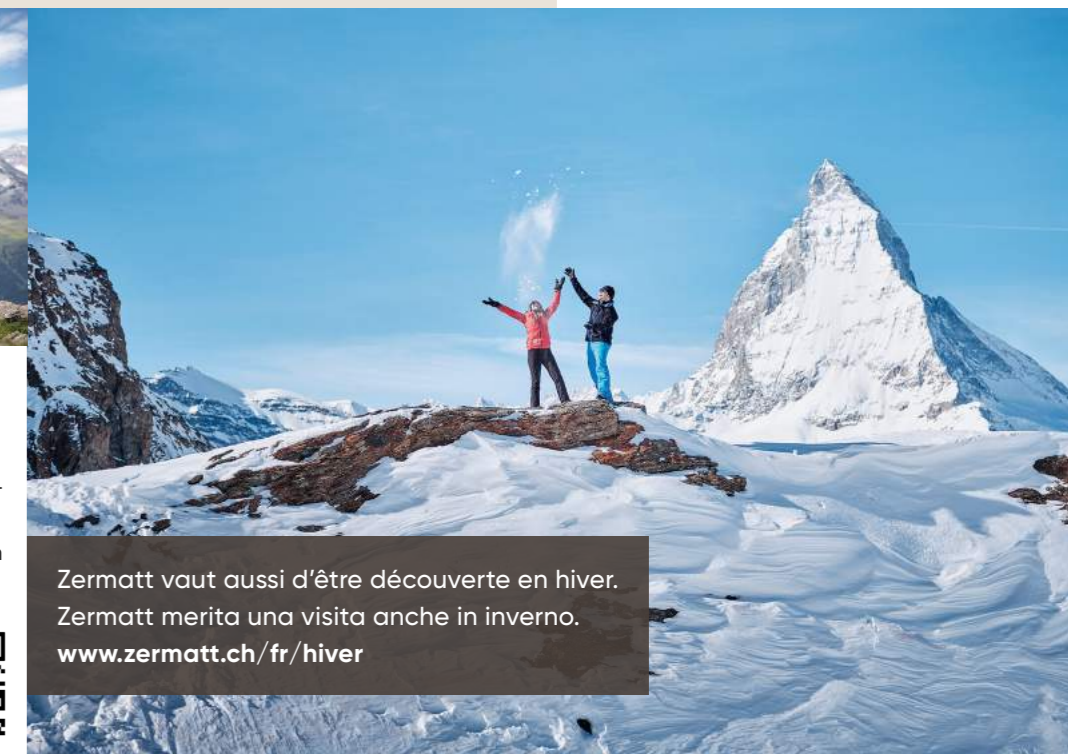


### PARADIS DU VTT PARADISO MTB

Pour chacun un trail adapté  
Percorso adatto a tutti

Découvrez à VTT la nature exceptionnelle autour du Cervin. L'éventail des trails est grand. Scopri la natura unica in sella a una mountain bike con un'ampia offerta di percorsi.

Réserver maintenant  
Prenotare subito



Zermatt vaut aussi d'être découverte en hiver. Zermatt merita una visita anche in inverno.  
[www.zermatt.ch/fr/hiver](http://www.zermatt.ch/fr/hiver)