



SCHWARZWALD

Black Forest



# SCHLUCHTENSTEIG

## ETAPPEN & UNTERKÜNFTE





## Schluchtensteig Schwarzwald

herausfordernd, tiefgründig, wild.

### Abenteuerlust

Es gehört schon etwas Lust auf Abenteuer dazu und für manchen wird es sogar eine besondere Herausforderung werden, den Schluchtensteig auf seinen 119 Kilometern in sechs Etappen am Stück zu wandern. Bei Tagesetappen von jeweils rund 20 Kilometern sind immerhin insgesamt über 6.400 Höhenmeter im Auf- und Abstieg zu bewältigen. Zu erleben sind naturnahe Felspfade und Wurzelwege in urwaldähnlichen Schluchtwäldern, Aussichtskanzeln und gesicherte Steige neben Wasserfällen – ein Naturparadies für geübte Wanderer, die trittsicher und weitgehend schwindelfrei sein sollten. Da der Schluchtensteig die schönsten Schluchten im Naturpark Südschwarzwald miteinander verbindet, führt er zudem auf leicht begehbaren Wiesenpfaden und stillen Forstwegen sowie über aussichtsreiche Höhen mit Alpenblick. Dieser Wechsel aus spannenden Felssteigen und ruhigem Höhenwegwandern in sanft geneigten Bergwiesen und naturbelassenen Hochmooren sowie in den Wäldern macht den Reiz des Schluchtensteigs aus, der mit immer neuen Überraschungen aufwartet.

### Inhalt

Allgemeine Informationen	Seite 3-9
Die Etappen	Seite 10-21
Orte und Unterkünfte	Seite 22-33
Übersichtskarte	Seite 38
Schluchtensteig-Pauschale	Klappe hinten

Mehr Informationen auf  
► [schluchtensteig.de](http://schluchtensteig.de)  
oder einfach diesen QR-Code einscannen.



# Gut zu wissen!

## Wissenswertes auf einen Blick



### Mit der Raute ans Ziel

- Die Route ist durchgehend und in beide Richtungen mit dem Raute-Wegzeichen markiert.
- Rettungssektorenschilder helfen im Notfall Ihren Standort zu bestimmen.

### Unterkünfte



- Die Unterkünfte ab Seite 22 sind in der Reihenfolge der Etappen gelistet.
- Gastgeber, die weiter als 2 km vom Steig entfernt sind, sind entweder gut mit dem ÖPNV zu erreichen oder bieten einen Shuttle von/zur Strecke an.
- Kurzfristige Buchungen sind generell möglich, wir empfehlen jedoch Unterkünfte frühzeitig zu buchen. Vor allem an Wochenenden & Feiertagen und in den Ferien sind viele Unterkünfte gut gebucht. Eine frühe Reservierung lohnt sich.

### Tipp

- Starten Sie, im Gegensatz zu vielen anderen, Ihre Wanderwoche in der Wochenmitte.
- Bei jedem Hauseintrag finden Sie eine Nummer. Diese gibt Ihnen hinten in der Klappkarte die Lage der Unterkunft an.
- Im Eintrag finden Sie außerdem einen Hinweis in welche Preiskategorie die Unterkunft einzuordnen ist:
  - €: bis 44 Euro pro Person/Nacht inkl. Frühstück
  - €€: 45-79 Euro pro Person/Nacht inkl. Frühstück
  - €€€: ab 80 pro Person/Nacht inkl. Frühstück
- Weitere Unterkunftsmöglichkeiten (Camping- und Wohnmobilstellplätze, Jugendherbergen und Hütten, Trekking-Camps) auf: [www.schluchtensteig.de](http://www.schluchtensteig.de)

### Wandern ohne Gepäck

- Mit den Pauschalangeboten inkl. dem Gepäcktransport lässt sich der Schluchtensteig unbeschwert erwandern.
- Detaillierte Leistungsbeschreibungen auf: [www.schluchtensteig.de](http://www.schluchtensteig.de)



### Ausrüstung

- Geeignete Outdoorkleidung für jedes Wetter, gute Wanderschuhe und Wanderstöcke werden benötigt.
- Wir empfehlen einen Getränkevorrat von mindestens 1,5 Litern.

### Wanderpass



- Sind Sie schon im Sammelfieber?
- Den Wanderpass zum Schluchtensteig erhalten Sie bei allen Tourist-Infos und Unterkünften entlang des Steigs.
- Die sieben erforderlichen Stempel können Sie sich in allen Tourist-Informationen, Beherbergungsbetrieben und ausgewählten Einzelhandelsgeschäften abholen.
- Am Ende der Tour erwartet Sie eine Urkunde und eine kleine Erinnerung!

### Digitale Wandernadel

- Mit der App von Summit Lynx können Sie auch digital Stempel sammeln. Mehr Infos finden Sie hier: [www.summitlynx.com](http://www.summitlynx.com)

### Ausgezeichnet



- Seit 2008 ist der Schluchtensteig mit dem Zertifikat „Qualitätsweg Wanderbares Deutschland“ ausgezeichnet.
- Speziell auf Wanderer ausgelegte Unterkünfte können vom Deutschen Wanderverband mit dem Siegel „Qualitätsgastgeber Wanderbares Deutschland“ ausgezeichnet werden. Ab Seite 22 sind alle zertifizierten Gastgeber mit dem Gütesiegel markiert.
- Der Schluchtensteig gehört zu den bekanntesten Fernwanderwegen Deutschlands, den Top Trails of Germany: [www.top-trails-of-germany.de](http://www.top-trails-of-germany.de)



## Aktuelle Weginfos



- Wenn wegen Forst- oder Wegearbeiten eine Umleitung erforderlich wird, erfahren Sie dies bereits auf der Webseite des Schluchtensteigs unter der Kategorie „Aktuelle Wegeinfos“.
- Einheitlich gestaltete Umleitungstafeln vor Ort, die jeweils am Anfang und am Ende der Umleitung aufgestellt werden, helfen dem Wanderer sich zurechtzufinden. Auch die Umleitungsstrecke wird mit der Schluchtensteigraute ausgeschildert.
- Tipp: Ein Blick 1-2 Tage vor Anreise auf die aktuelle Wegesituation auf der Website vermeidet Überraschungen.

## Schluchtensteigtouren digital

Bei jeder Etappenbeschreibung finden Sie einen QR-Code, damit laden Sie sich Tourenbeschreibung und Karte direkt auf Ihr Smartphone.



Alle Etappen des Schluchtensteigs finden Sie - auch zur Offline-Speicherung - in der kostenlosen Schwarzwald-App (siehe QR-Code unten). Auch auf Komoot finden Sie die Schluchtensteig Collection (siehe QR-Code unten).

Tipp: Laden Sie sich die Etappen offline, da in den Schluchten nicht immer Empfang vorhanden ist.

## Einkehren



- Allerlei kulinarische Köstlichkeiten erwarten Sie entlang des Steigs. Informationen zu Einkehrmöglichkeiten finden Sie auf unserer Website.
- Bitte beachten Sie die aktuellen Öffnungszeiten und Ruhetage.

## Wandern mit Hund



- Mit Hunden kann der Weg problemlos begangen werden.
- In der Schleifenbachschlucht bei Blumberg (Etappe 2) könnte es mit großen Hunden beim sehr steilen Leiternabstieg (ca. 8 Meter hoch) etwas schwierig sein. Hier finden Sie eine Umgehungsbeschreibung auf unserer Website.
- Für Hunde besteht grundsätzlich Anleinplicht.
- Achten Sie bei Buchung darauf, ob Hunde in der Unterkunft erlaubt sind.

## Das Wanderkreuz des Südens

In St. Blasien südlich des Schluchsees kreuzen sich die zwei Fernwanderrouen **Schluchtensteig** und **Albsteig Schwarzwald** zum „**Wanderkreuz des Südens**“. Damit bieten sich für Wanderer interessante Möglichkeiten, die beiden Fernwanderwege durch die Kombination von Teilstrecken ganz neu zu entdecken. Mit dem Projekt Wolfswege Schwarzwald ist ein einmaliges interaktives Lehr- und Erlebniszentrum mit Wanderrouen zum Beutetier Wolf in das Wanderkreuz des Südens eingebunden: [www.wanderkreuz-des-suedens.de](http://www.wanderkreuz-des-suedens.de)



## Außerdem in der Region

Auf jeden Fall eine weitere Wanderung wert: Die Schwarzwälder Genießerpfade. Sie sind als Premiumwanderwege zertifiziert und sind als Halbtages- oder Tages- Rundtouren angelegt. Premium deshalb, da sie unter ständiger Prüfung stehen und abwechslungsreiche, naturnahe Wanderwege abseits von Straßen und Ortschaften garantieren.



◀ Schluchtensteig-Collection bei komoot.



Schwarzwald-App ▶



Wanderkreuz des Südens ▶

# Anreise & Mobilität

## Startpunkt

- Stühlingen oder Wehr, der Steig ist in beide Richtungen ausgeschildert.

## KONUS



- In allen Orten entlang des Schluchtensteigs (Ausnahme Stühlingen) erhalten Sie bei Ihrem Gastgeber die KONUS-Gästekarte. Mit dieser können Sie Busse und Nahverkehrszüge im gesamten Schwarzwald kostenfrei nutzen.

## ÖPNV vor Ort



- Die besten Haltestellen zur ÖPNV-Anbindung finden Sie bei den Etappenbeschreibungen.
- Weitere Informationen finden Sie auf unserer Website oder im Freizeitbus-Flyer Nr. 5.

## P

## Parkplätze

- Stühlingen: Kostenlose Parkplätze an der Stadthalle (wenige Gehminuten zum Startpunkt an der katholischen Kirche).
- Wehr: Parkplätze am Busbahnhof, bei der Mediathek, in der Tiefgarage und auf dem Parkdeck (kurzer Fußweg zum Startpunkt im Schlossgarten).
- ACHTUNG: Nur ein Teil der Parkplätze sind zeitlich unbegrenzt!

## Zurück zum Auto



- Planen Sie ca. 2 h für den Transfer mit Bus und der Hochrheinbahn ein.
- Die Verbindung finden Sie hier: Im Freizeitbus Nr. 5 oder in der digitalen Verbindungssuche.



◀ aktuelle Verbindungssuche

ÖPNV-Infos /  
Freizeitbus Nr. 5 ▶



# Social Media



## Facebook

Besuchen Sie uns auf Facebook unter [www.facebook.com/Schluchtensteig\\_Schwarzwald](http://www.facebook.com/Schluchtensteig_Schwarzwald)



## Instagram

[instagram.com/schluchtensteig](https://www.instagram.com/schluchtensteig), #schluchtensteig



## Pinterest

[de.pinterest.com/wanderkreuz-des-südens](https://de.pinterest.com/wanderkreuz-des-südens)

24.000 Kilometer einheitlich markierte Wanderwege, 22 Fernwege, 15.000 Wegweiser, 250.000 Markierungszeichen, 30.000 ehrenamtliche Arbeitsstunden pro Jahr.

Unterstütze uns dabei!  
Schwarzwaldverein e. V.  
Schlossbergring 15 | 79098 Freiburg  
Fon 0761 / 3 80 53-0  
info@schwarzwaldverein.de  
www.schwarzwaldverein.de

SPENDENKONTO: Volksbank Freiburg  
IBAN DE87 6809 0000 0001 2483 08

WER MACHT DENN SOWAS?

SCHWARZWALDVEREIN.  
WIR MACHEN DAS.

SEIT 1864 WEGWEISEND

## WEGWEISER SIND RETTUNGSPUNKTE

Schwarzwaldverein und Bergwacht Schwarzwald haben ein flächendeckendes Rettungspunkte-System auf den Wanderwegen entwickelt.

Damit wird das Auffinden eines Notfallortes im unwegsamen Gelände anhand des **Standortnamens** auf dem Wegweiser möglich.

Die Rettungsdienste können die Wegweiser über ein Online-Tool lokalisieren.

Der Schwarzwaldverein markiert ein Wanderwegenetz von mehr als 24.000 Kilometern Länge. An den Kreuzungspunkten der Wege sorgen mehr als 15.000 Wegweiser für Orientierung.

[www.schwarzwaldverein.de](http://www.schwarzwaldverein.de)

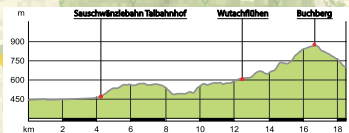
Notrufnummer 112

Achten Sie in den Schluchten außerdem auf die Rettungssektorenschilder der Bergwacht Schwarzwald, sodass Sie im Notfall angeben können, in welchem Sektor Sie sich befinden.



Wutachflühen

Tour: ◀▶ 19 km ⌚ 5.5 h ▲ 510 m ▼ 260 m



Stühlingen, direkt an der Schweizer Grenze, ist der Startpunkt unseres Fernwanderwegs – das Tor zu einem unvergesslichen Abenteuer. Der Blick auf das Schloss Hohenlupfen, Wahrzeichen der Stadt, stimmt Sie ein, bevor die Landschaft Sie auf den kommenden Kilometern in ihren Bann zieht. In Weizen passieren Sie den Talbahnhof der berühmten „Sauschwänzlebahn“. Das nostalgische Pfeifen der Dampfloks wird Sie auf dieser Etappe immer wieder begleiten. In Lausheim-Blumegg lohnt ein Abstecher zur historischen Museumsmühle im Weiler, bevor das Abenteuer richtig beginnt: Es geht hinein in die spektakulären Felswände des Naturschutzgebiets Wutachflühen. Die „Flühen“ (= Felsen) offenbaren hier ihre wilde Schönheit: Steil aufragende Felstürme, gigantische Farne, bemoste Steine und knorrige Wurzeln zeigen einen „Urwaldabschnitt“ des Südschwarzwalds. Auf teils ausgesetzten schmalen Pfaden erleben Sie Natur pur – Trittsicherheit ist hier unbedingt erforderlich! Schattenspendende Bäume geleiten Sie dann auf den Aufstieg zum Aussichtspunkt Buchberg. Vom dortigen Rastplatz genießen Sie den weiten Blick über die bezwungenen Wutachflühen und die verheißungsvolle Strecke des nächsten Tages.

Sportliche Variante: Stühlingen-Wutachmühle ca. 26 km.



Sauschwänzlebahn

## Typpe

Von Mai bis Oktober verkehren die Dampfzüge der „Sauschwänzlebahn“. Vier Mal quert der Wanderweg die Bahn. Am Buchberg-Aufstieg sieht man die vielen Kehrschleifen, die der Zug überwindet. Info: [www.sauschwaenzlebahn.de](http://www.sauschwaenzlebahn.de)

## Etappe

**Ausgangspunkt:** Stühlingen – Kath. Kirche (Unterstadt)  
**Ziel:** Blumberg  
**Tourenverlauf:** Stühlingen – Weizen/Bahnhof – Bahnhofpunkt Lausheim-Blumegg – Wutachflühen – Buchberg – Blumberg

## Charakter

Unteres Wutachtal: Offene, weite Landschaft, breite Forstwege  
 Wutachflühen: Schmale, z.T. ausgesetzte Pfade, Felstürme, Tiefblicke.  
 Buchberg: Offene Feld- und Weidlandschaft, lichter Buchenwald, Panoramablick

## Sehenswürdigkeiten

- M** Museumsmühle im Weiler Stühlingen-Blumegg
- N** Naturschutzgebiet Wutachflühen
- 🌅** Panoramablick vom Buchberg
- M** Sauschwänzlebahn und Eisenbahnmuseum Blumberg-Zollhaus

## Einkehrmöglichkeiten

- 🍴** Gasthaus zum Kreuz – Stühlingen-Weizen, T: +49 (0)7744 335 (ca. 1km)
- Gasthaus Wutachschlucht, Stühlingen-Grimmelshofen  
 Tel: +49 (0)7744 379

## ÖPNV / Anreise

- 🚆** Haltestellen:
  - Stühlingen Bahnhof
  - Stühlingen Schulzentrum
  - Blumberg Hauptstraße
  - Blumberg Zollhaus
- P** • Wanderparkplatz Schluchtensteig

## Etappentransfer

Buslinien 913 und 7388  
 ▶ [www.efa-bw.de](http://www.efa-bw.de) & [www.bahn.de](http://www.bahn.de)

Tourist-Information Stühlingen  
 Telefon +49 (0) 7744 53236  
[www.stuehlingen.de](http://www.stuehlingen.de)  
 Tourist-Information Blumberg  
 Telefon +49 (0) 7702 51200  
[www.stadt-blumberg.de](http://www.stadt-blumberg.de)  
 Tourist-Information Wutach  
 Telefon +49 (0) 7709 929690  
[www.wutach.de](http://www.wutach.de)



Diefurter Wasserfall

**Tour:** ◀▶ 20,4 km ⌚ 6,5 h ▲ 450 m ▼ 500 m

Tauchen Sie ein in das atemberaubende Abenteuer Wutachschlucht. Schmale Pfade schmiegen sich an's Wasser, lassen Sie auf Stegen immer wieder die wilde Wutach überqueren oder führen Sie entlang der Felsen oberhalb des tosenden Wildbachs. Gut gesicherte Felsgalerien und Leitern mit Seilgeländern garantieren dabei Ihren sicheren Halt.

Diese Etappe beginnt mit einer kleinen Mutprobe: Eine 8m lange, steile Treppenleiter führt Sie hinab in die kleine Schlucht des Schleifenbachs,

dessen Wasser in drei spektakulären Kaskaden 20 m tosend in die Tiefe stürzt – ein Naturerlebnis, das unter die Haut geht! (Wichtiger Hinweis für alle Abenteuerlustigen mit Vierbeinern: Eine Umgehung für Hunde finden Sie auf unserer Website). Weiter geht es zum geheimnisvollen Wutachaustritt, wo versickertes Wasser eindrucksvoll und lebendig aus dem Berg ins Freie sprudelt. Das Tal um Sie herum wird immer wilder und schmaler, der Pfad schlängelt sich über einen Teppich aus Wurzelwerk direkt entlang der Wutach, und die

Vegetation hüllt Sie zunehmend in eine stets urwaldartige Atmosphäre.

Majestätische Felswände erheben sich bald links von Ihnen, gesichert durch ein Drahtseilgeländer. Eine wohlverdiente Pause kann am Rastplatz der Schurhammerhütte, eingelegt werden, wo Bänke zum Verweilen und Energietanken einladen. Anschließend windet sich der Pfad hoch in die Felsen, vorbei am rauschenden Tannegger Wasserfall und den Spuren des ehemaligen Kurbads Bad Boll, bis Sie Ihr Etappenziel an der Schattenmühle erreichen. Von hier aus geht es bequem – wahlweise mit dem Linienbus, zu Fuß oder nach Absprache mit Ihrem Gastgeber – dann weiter zu Ihrer wohlverdienten Unterkunft in Bonndorf, Löffingen, Bräunlingen oder Hüfingen.

Sportliche Variante: Wutachmühle – Lenzkirch ca. 26 km

**Tipps**

Wer durch die wildromantische Lotenbachklamm zum Wanderparkplatz Lotenbachklamm aufsteigt, bekommt ein zusätzliches, einmaliges Schlucht-Erlebnis (30 min länger) und gelangt von dort mit dem Bus nach Bonndorf oder Lenzkirch.

**Etappe**

**Start:** Blumberg

**Ziel:** Schattenmühle

**Tourenverlauf:** Blumberg – Achdorf – Asefingen – Wutachmühle – Wutachschlucht - Schattenmühle

**Charakter**

Gemütliche Talauen, schmale, teils felsige Steige mit Leitern und Treppen an senkrechten Felswänden, Felsgalerien, Pfade direkt am Wasser

**Sehenswürdigkeiten**

- 🌊 Schleifenbach Wasserfall
- 📍 Gauchachschlucht
- 📍 Wutachschlucht

**Einkehrmöglichkeiten**

- 🍴 Gasthof Scheffellinde, Achdorf  
Tel: +49 (0)7702 9472  
Kiosk Wutachmühle

**ÖPNV / Anreise**

- 🚏 Haltestellen:
  - Blumberg Zollhaus
  - Blumberg Hauptstraße
  - Schattenmühle
  - Wanderparkplatz Lotenbachklamm

**Etappentransfer:** Buslinie 914 – Rufbus am Wochenende (Tel: +49 (0)7721 913-2020 – Anruf 1 Std. vor Fahrtantritt) und Buslinie 7344 (teilw. Mo-Fr und Sa./So.)

► [www.efa-bw.de](http://www.efa-bw.de) & [www.bahn.de](http://www.bahn.de)



Tourist-Information Bonndorf  
Telefon +49 (0)7652 1206 0  
[www.hochschwarzwald.de](http://www.hochschwarzwald.de)

Tourist-Information Löffingen  
Telefon +49 (0) 7652 1206 0  
[www.hochschwarzwald.de](http://www.hochschwarzwald.de)

Tourist-Information Bräunlingen  
Telefon +49 (0)771 603170  
[www.braeunlingen-tourismus.de](http://www.braeunlingen-tourismus.de)

Tourist-Information Hüfingen  
Telefon +49 (0) 771 60090  
[www.huefingen.de](http://www.huefingen.de)



Rechenfelsen

Tour: ◀▶ 19 km ⌚ 6 h ▲ 750 m ▼ 360 m

Von der Schattennühle aus erklimmen Sie den nördlichen Talrand der Wutach. Hier können Sie die Seele baumeln lassen, tief durchatmen und den Blick über die Weiten schweifen lassen, bevor es Sie zurück in die Schlucht zieht. Bald schon zeigen sich die wenigen geheimnisvollen Reste des Räuberschlößles auf einem stolzen, hohen Felsen - eingebettet in einen der wildesten und eindrucksvollsten Abschnitte der Schlucht. Vom majestätischen Räuberschlößlefelsen

bietet sich ein atemberaubender Blick: 80 Meter tiefer schäumt die Wutach – einer der packendsten Tiefblicke Ihrer Schluchtensteigtour.

Eine wohlverdiente Rast können Sie am idyllisch gelegenen Rastplatz an der Rötenschlammündung einlegen, wo Bänke und Tische zu einer genussvollen Pause in malerischer Naturkulisse einladen. Der Weg zur Haslachklamm überrascht mit spannenden Wechseln: Mal

führen Sie Ihre Schritte unmittelbar am rauschenden Wasser entlang, mal hoch oben entlang des Hangs. Ein hoher Steg lässt Sie ein letztes Mal die Wutach überqueren, bevor sich der Weg der wildromantischen Haslachklamm zuwendet. Vorbei am sehenswerten Rechenfelsen und dem Höllochfelsen erreichen Sie kurz darauf das charmante Lenzkirch. Durch das malerisch stille Schwendetal ist es vom traditionsreichen Luftkurort aus nicht mehr weit zu Ihrer verdienten Erholung im Ziel Oberfischbach. Entweder Sie übernachten dort, oder der Linienbus bringt Sie nach Schluchsee zu einem der zahlreichen Gastgeber.

**Sportliche Variante:**  
Lenzkirch - St. Blasien ca. 25 km

**Tipps**

Kurz vor dem Etappenziel erreicht man die idyllisch gelegene Schwendekapelle St. Cyriak. Die Geschichte der Kapelle reicht bis ins 16. Jahrhundert zurück.



Räuberschlößlefelsen

**Etappe**

**Start:** Schattennühle  
**Ziel:** Schluchsee-Oberfischbach  
**Tourenverlauf:** Schattennühle – Wutachschlucht – Räuberschlößle – Haslachklamm – Lenzkirch – Schwendetal – Oberfischbach

**Charakter**

Schmale Pfade, atemberaubende Felskankeln, schattenspendende Wälder

**Sehenswürdigkeiten**

- 🚩 Räuberschlößlefelsen
- 📍 Haslachklamm mit Rechen- und Höllochfelsen
- 🕒 Uhrenmuseum Lenzkirch
- 🏛️ Schwendekapelle


**Einkehrmöglichkeiten**

- 🍷 Brauereigasthof Rogg, Lenzkirch  
Tel.: +49 (0)7653 700  
Viele weitere Cafés und Einkehrmöglichkeiten in Lenzkirch

**ÖPNV / Anreise**

- 🚆 Haltestellen:
  - Schattennühle
  - Wanderparkplatz Lotenbachklamm
  - Gasthof Hirschen, Fischbach

**Etappentransfer:** Buslinie 7344 (teilw. Mo-Fr und Sa./So.), Buslinie 7258 + 7257  
▶ [www.efa-bw.de](http://www.efa-bw.de) & [www.bahn.de](http://www.bahn.de)



Tourist-Information Lenzkirch  
Tel.: +49 (0) 7652 1206 0  
[www.hochschwarzwald.de](http://www.hochschwarzwald.de)

Tourist-Information Schluchsee  
Tel.: +49 (0) 7652 1206 0  
[www.hochschwarzwald.de](http://www.hochschwarzwald.de)



Bildsteinfelsen

**Tour:** ◀▶ 20 km ⌚ 6,5 h ▲ 390 m ▼ 670 m

Nur wenige Kilometer vom Etappenstart in Oberfischbach entfernt, ragt die felsige Kuppe des Bildsteins aus den Tannen- und Fichtenwäldern. Vom höchsten Aussichtspunkt des gesamten Schluchtensteigs eröffnet sich ein grandioses Panorama: Der Blick schweift vom Feldberg über den glitzernden Schluchsee bis zu den fernen Alpen.

Nur wenige Kilometer vom Etappenstart in Oberfischbach entfernt, ragt die felsige Kuppe des Bildsteins aus den Tannen- und Fichtenwäldern. Vom höchsten Aussichtspunkt des gesamten Schluchtensteigs eröffnet sich ein grandioses Panorama: Der Blick schweift vom Feldberg über den glitzernden Schluchsee bis zu den fernen Alpen.



Einst ein Gletschersee, wurde der Schluchsee aufgestaut und ist heute die höchstgelegene Talsperre Deutschlands – ein Paradies zum Baden, für Wassersport oder eine gemütliche Schifffahrt.

Nach der Umrundung des Westufers und einem Zwischenstopp in der Vesperstube Unterkrummenhof führt der Weg wieder in stille Wälder. Mäßig, aber stetig bergauf geht es zum höchsten Punkt des Steigs, dem Krummenkreuz, wo eine Lichtung mit Rastplatz zur Pause einlädt.

Ein nostalgischer Fotostopp bietet sich im Muchenland an, wo uralte Schwarzwaldhöfe von vergangener Zeit erzählen. Hinter dem Bergdorf Althütte beginnt der steile Abstieg ins Albtal. Bald erklingt das Rascheln des Windbergwasserfalls – Zeichen, dass das große Finale dieser Etappe naht. Über Brücken und Felsen windet sich der Pfad entlang des Windbergbächles abwärts.

Am Ortsrand von St. Blasien öffnet sich der Blick auf den imposanten Dom St. Blasius, der majestätisch zwischen Wäldern und Bergen thront. Hier, in den gepflegten Parkanlagen am sanft plätschernden Ufer der Alb, endet ein ereignisreicher Wandertag voller Natur, Stille und eindrucksvoller Ausblicke.

**Sportliche Variante:**  
St. Blasien - Todtmoos ca. 19 km

**Tipps**

Der eindrucksvolle Blasiusdom des ehemaligen Benediktinerklosters St. Blasien liegt direkt am Steig und ist ein MUSS für eine Besichtigung oder einen Kurzbesuch. Seine Kuppel zählt zu den größten in Europa.

**Etappe**

**Start:** Schluchsee-Oberfischbach

**Ziel:** St. Blasien

**Tourenverlauf:** Schluchsee-Oberfischbach – Schluchsee-Aha – Unterkrummenhof – Althütte – Windberg-schlucht – St. Blasien

**Charakter**

Liebliche Täler, hohe Nadelwälder, Lichtungen mit Aussichtspunkten, bequeme Forstwege, romantische kleine Waldschlucht

**Sehenswürdigkeiten**

- Bildsteinfelsen (1.134m)
- Windbergwasserfall
- Dom St. Blasien
- Kreismuseum zur Dom- und Klostergeschichte

**Einkehrmöglichkeiten**

- Seglerhof, Schluchsee Aha  
Tel: +49 (0)1521 9347984  
Kiosk am See und Seebeizle, Schluchsee-Aha  
Tel: +49 (0)172 9321968  
Vesperstube Unterkrummenhof, Schluchsee-Aha  
Tel: +49 (0)7656 1500

**ÖPNV / Anreise**

- Haltestellen:
  - Gasthof Hirschen, Fischbach
  - St. Blasien Busbahnhof

**Etappentransfer**

Buslinien 7257, 7319 und 7255  
▶ [www.efa-bw.de](http://www.efa-bw.de) & [www.bahn.de](http://www.bahn.de)

**Tourist-Informationen**  
St. Blasien und Häusern  
Tel.: +49 (0) 7652 1206 0  
[www.hochschwarzwald.de](http://www.hochschwarzwald.de)

**Tourist-Information Bernau**  
Tel.: +49 (0) 7675 160030  
[www.bernau-schwarzwald.de](http://www.bernau-schwarzwald.de)





Kreuzfelsen



Lusthausfelsen

Tour: ◀▶ 19 km ⌚ 6h ▲ 590m ▼ 540m

Sie starten Ihre Etappe im Kurpark von St. Blasien und schon nach wenigen Minuten meistern Sie den ersten Aufstieg zum 1.039 Meter hohen Lehenkopf. Nach dem Lusthausfelsen bietet sich Ihnen noch ein letztes, beeindruckendes Panorama auf den imposanten Dom, die riesige Klosteranlage und die charmante Kurstadt.

Vom hölzernen Aussichtsturm auf dem Lehenkopf werden Sie für Ihre Mühen reich belohnt: Atemberaubende Weitblicke erstrecken sich bis zum Höchsten des Schwarzwaldes – dem Feldberg – und im Süden sogar bis zu den Alpen. Ab Dachsberg taucht der Weg ein in die charakteristische, offene Landschaft des Hotzenwaldes. Hier leuchten

artenreiche, unter Naturschutz stehende Bergwiesen, durchsetzt mit einem farbenprächtigen Teppich aus Wildblumen, und immer wieder eröffnen sich Ihnen neue Panoramaaussichten bis zu den Schweizer Alpen.

Vom beschaulichen Klosterweiher führt der Pfad hinauf auf die weite Hochfläche zum Kreuzfelsen, der mit Schutzhütte und einer grandiosen Aussicht lockt, bevor es weiter nach Ibach geht. Nach dem Ibacher Kreuz wandelt sich das Landschaftsbild erneut. Der Schluchtensteig schlängelt sich steil in Zickzack-Kurven hinab in die Hohwehraschlucht, direkt bis vor die Tore des historischen Wallfahrts- und Kurorts Todtmoos.

Sportliche Variante:  
Todtmoos-Wehr ca. 23 km

**Etappe**

Start: St. Blasien

Ziel: Todtmoos

Tourenverlauf: St. Blasien – Lehenkopf – Dachsberg – Klosterweiher – Ibach – Hohwehraschlucht – Todtmoos

**Charakter**

Weiche Waldpfade, Hochflächen, Weidelandschaft, Alpenpanorama, romantische kleine Waldschlucht

**Sehenswürdigkeiten**

- Lehenkopfturm
- Naturerlebnispfad Friedrich-August-Grube
- Hohwehraschlucht

**Einkehrmöglichkeiten**

- Landgasthof Klosterweiherhof, Dachsberg  
Tel: +49 (0)7672 4805034
- Hotel Dachsberger Hof, Dachsberg, Tel: +49 (0)7672 2647
- Café im alten Engel, Urberg  
Tel: +49 (0)7672/481572 (ca. 1,5 km entfernt)

**ÖPNV / Anreise**

- Haltestellen:
  - St. Blasien Busbahnhof
  - Todtmoos Busbahnhof

Etappentransfer: Buslinie 7319

► [www.efa-bw.de](http://www.efa-bw.de) & [www.bahn.de](http://www.bahn.de)



**Tipps**

Kurz hinter dem Klosterweiher zweigt rechts ein Weg ab zum Naturerlebnispfad des früheren Nickelbergwerks Friedrich-August-Grube. Der kurze, begehbare Erkundungsstollen des ehemaligen Bergwerkes sowie die Info-Tafel sind äußerst sehenswert.

Tourist-Informationen Dachsberg und Ibach  
Tel.: +49 (0) 7672 990 511  
[www.ferienwelt-suedschwarzwald.de](http://www.ferienwelt-suedschwarzwald.de)

Tourist-Information Todtmoos  
Tel.: +49 (0) 7674 90600  
[www.todtmoos.de](http://www.todtmoos.de)



Tour: ◀▶ 23 km ⌚ 8 h ▲ 530 m ▼ 980 m



Die finale Etappe von Todtmoos durch die Wehraschlucht beginnt zunächst sanft und lieblich. Hinter dem plätschernden Weiler Schwarzenbach führt der Schluchtensteig dann durch einen lebendigen Mischwald. Unten im Talgrund angekommen, überqueren Sie das rauschende Wasser der Wehra. Bis zu 200 Meter hoch erheben sich die gewaltigen Felswände des Bannwaldes über dem tief unten tosenden Fluss. Hier zeigt sich, wie der Wald sich ohne menschliches Eingreifen entwickelt. Immer wieder auf's Neue eröffnen sich atemberaubende Tiefblicke oder weite Panoramen auf die andere Talseite. Mit etwas Glück erspähen Sie vielleicht ein paar scheue Gämsen, wie sie elegant die steilen Wände erklimmen.

Am idyllischen Rastplatz bei der Mettlerhütte haben Sie noch einmal die Gelegenheit, den grandiosen Weitblick bis zu den Schweizer Alpen in vollen Zügen zu genießen. Allmählich verliert der Weg dann an Höhe, bis Sie die beeindruckende Staumauer des Wehra-Stausees überqueren. Anschließend folgt ein entspanntes Ausklingen Ihrer Tour entlang des plätschernden Flusses, vorbei am verlockenden Schwimmbad, das nach der anspruchsvollen, langen Tour zu einer wohlverdienten Abkühlung einlädt, bis zu Ihrem finalen Ziel im Schlosspark. Dort thronen das Alte und Neue Schloss der Herren von Schönau, im Herzen der geschichtsträchtigen Weber- und Textilstadt Wehr.

**Abstecher**

Wer die Gesamtroute des Schluchtensteigs geht, kommt beim Rücktransfer von Wehr nach Stühlingen auch über Bad Säckingen und Waldshut-Tiengen. Hier lohnt eine kurze Unterbrechung mit Abstecher in die mittelalterlichen Altstadtzentren.

**Etappe**

Start: Todtmoos

Ziel: Wehr

Tourenverlauf: Todtmoos – Schwarzenbach – Todtmoos-Au – Wehraschlucht – Wehrstausee - Wehr

**Charakter**

Forstwege, schmale und teilweise ausgesetzte Pfade, teils urwaldartige Baumlandschaften, Tiefblicke, Fernsichten

**Sehenswürdigkeiten**

- Wallfahrtskirche Todtmoos
- Museum Heimethus & Bergwerk Hoffnungstollen Todtmoos
- Wehraschlucht
- Textilmuseum & Stadtmuseum Wehr

**Einkehrmöglichkeiten**

- Amboss Klondike Inn, Todtmoos Au +49 Tel: (0)7674 9205016  
▶ Rucksackvesper und genügend Trink-Vorrat einpacken!

**ÖPNV / Anreise**

- Haltestellen:
  - Busbahnhof Todtmoos
  - Busbahnhof Wehr
  - Bahnhof Wehr-Brennet
- Parkplatz Busbahnhof Wehr
- Wanderparkplatz an der Mediathek Wehr

**Etappentransfer**

Buslinie 7320  
▶ [www.efa-bw.de](http://www.efa-bw.de) & [www.bahn.de](http://www.bahn.de)

Kultur- und Verkehrsamt Wehr  
Tel.: +49 (0) 7762 808 601  
[www.wehr.de](http://www.wehr.de)

Hotzenwald Touristinfo Herrischried  
Tel.: +49 (0) 7764 9200 40  
[www.hotzenwald-schwarzwald.de](http://www.hotzenwald-schwarzwald.de)





**Tourist-Information Stühlingen**  
Loretoweg 12  
79780 Stühlingen  
Tel. +49 (0)7744 53236  
touristinfo@stuelingen.de  
www.stuehlingen.de

**Stühlingen**  
– ein charmantes Fleckchen Schwarzwald  
Mit seinen verwinkelten Gässchen und dem mittelalterlichen Charakter verprüht Stühlingen das Flair einer romantischen Kleinstadt.

Als Tor zum Naturpark Südschwarzwald Stühlingen ein idealer Ausgangspunkt für ausgiebige Streifzüge durch die Natur des wildzerklüfteten Schluchtensteigs oder für eine Fahrt mit der historischen „Sauschwänzlebahn“.

**Entfernung zum Weg:** 1 km  
**Transfer von/zum Weg:** auf Anfrage  
**Gepäcktransport:** auf Anfrage  
**Lunchpaket** ja

<b>Zimmer Anzahl:</b>	16
<b>Preiskategorie:</b>	€€

**Sonstiges:** Terasse & historische Kegelbahn, Schnapsbrennerei



**Gasthaus zum Kreuz**  
Ehrenbachstraße 70  
79780 Stühlingen OT Weizen  
Tel. +49 (0)7744 335  
gasthaus-kreuz@t-onlinede  
www.gasthaus-kreuz.de

*Familiär geführter 300 Jahre alter Landgasthof ca. 1 km vom Schluchtensteig & Endstation Sauschwänzlebahn entfernt. Regionale Küche mit hausgemachtem Brot, Schnapsbrennerei, badischem Wein und schwarzwälder Bier.*

**Entfernung zum Weg:** 1 km  
**Transfer von/zum Weg:** auf Anfrage  
**Gepäcktransport:** auf Anfrage  
**Lunchpaket** ja

<b>Zimmer Anzahl:</b>	16
<b>Preiskategorie:</b>	€€

**Sonstiges:** Terasse & historische Kegelbahn, Schnapsbrennerei



**Tourist-Information Blumberg**  
Hauptstr. 52  
78176 Blumberg  
Tel.: +49 (0)7702 51200  
touristinfo@stadt-blumberg.de  
www.stadt-blumberg.de

**Blumberg leben & erleben**  
Blumberg, umgeben von Buchberg und Eichberg, ist Ausgangspunkt zahlreicher Wanderungen. Der Erholungsort verspricht einen Aktivurlaub nach Maß und belohnt die Anstrengungen mit einer abwechslungsreichen sowie spannungsvollen Landschaft. Ein Highlight ist die historische Zugfahrt mit der Sauschwänzlebahn. Hier erlebt man nostalgisches Flair umgeben von wunderschöner Natur. Die Strecke führt 25 km von Blumberg-Zollhaus nach Weizen über vier Brücken, durch sechs Tunnel und wieder zurück.

**Entfernung zum Weg:** 2 km  
**Transfer von/zum Weg:** ja  
**Gepäcktransport:** ja  
**Lunchpaket** ja

<b>Zimmer Anzahl:</b>	25
<b>Preiskategorie:</b>	€€

**Sonstiges:** Wandern ohne Gepäck: 1.-3. Etappe: 3 ÜN + Frühst. p.P. 199 € inkl. Transfer ÖPNV & privat + Lunchpaket



**Landhotel Löwen**  
Kommentalstraße 2  
78176 Blumberg OT Epfenhofen  
Tel. +49 (0)7702 2119  
topzimmer@t-online.de  
www.loewen-epfenhofen.de

*Schwarzwälder Landhotel im Ortsteil Epfenhofen nah am Schluchtensteig und der Sauschwänzlebahn. Regionalbetonte Küche, große Außenterrasse, Restaurant, absolut ruhige Lage in herrlicher Naturlandschaft an der Wutachschlucht.*

**Entfernung zum Weg:** 2 km  
**Transfer von/zum Weg:** ja  
**Gepäcktransport:** ja  
**Lunchpaket** ja

<b>Zimmer Anzahl:</b>	25
<b>Preiskategorie:</b>	€€

**Sonstiges:** Wandern ohne Gepäck: 1.-3. Etappe: 3 ÜN + Frühst. p.P. 199 € inkl. Transfer ÖPNV & privat + Lunchpaket



**Wohnmobilbahnhof Blumberg**  
Oberes Ried  
78176 Blumberg  
Tel. +49 (0)7702 51200  
touristinfo@stadt-blumberg.de  
www.stadt-blumberg.de

*Der Wohnmobilstellplatz bietet alles was man braucht und ist somit der perfekte Standort zum Erholen und Entspannen. Einkaufsmöglichkeiten befinden sich in unmittelbarer Nähe.*

<b>Entfernung zum Weg:</b>	1 km
<b>Transfer von/zum Weg:</b>	nein
<b>Gepäcktransport:</b>	nein
<b>Lunchpaket</b>	nein
<b>Stellplätze:</b>	20 - 25
<b>Preiskategorie:</b>	€



**Wohnmobilstellplatz Achdorf Tal**  
Uferweg  
78176 Blumberg  
Tel. +49 (0)7702 51200  
touristinfo@stadt-blumberg.de  
www.stadt-blumberg.de

*Der Wohnmobilstellplatz befindet sich in ruhiger Lage außerhalb des Ortes in wunderschöner Natur an der Wutach. Zelten ist auf der angrenzenden Wiese möglich.*

**Entfernung zum Weg:** 0,2 km  
**Transfer von/zum Weg:** nein  
**Gepäcktransport:** nein  
**Lunchpaket** nein

<b>Stellplätze:</b>	9
<b>Preiskategorie:</b>	€

**Sonstiges:** Keine sanitären Einrichtungen vorhanden.



**Schlafen im Stroh**  
Blumberger Str. 27  
78176 Blumberg OT Achdorf  
Tel. +49 (0)7702 4792244  
nikolauskaiser@gmx.de  
www.schlafen-im-stroh.de

*Das Herzstück der Unterkunft befindet sich unterm Dach. Dort könnt ihr in uriger Umgebung im Stroh übernachten.*

*Du/WC, Aufenthaltsraum, kleine Küche.*

**Entfernung zum Weg:** 0,1 km  
**Transfer von/zum Weg:** auf Anfrage  
**Gepäcktransport:** nein  
**Lunchpaket** nein

<b>Massenlager für max. 13 Personen</b>	
<b>Preiskategorie:</b>	€

**Sonstiges:** Unterkunft für Etappe 1 & 2 geeignet mit Transfer zum Startpunkt



**Tourismus und Kultur**  
Hauptstraße 16  
78183 Hüfingen  
Tel. +49 (0)771 6009208  
tourismus-kultur@huefingen.de  
www.huefingen.de

**Hüfingen entdecken!**  
**Erholungsort mit Charme**  
Idyllisch liegt der Erholungsort Hüfingen mit der liebevoll sanierten und denkmalgeschützten Altstadt am Rande des Südschwarzwaldes. Die Römische Badruine, das Stadt- und Schulmuseum versetzen Besucher zurück in die Vergangenheit. Im „Aquari Hüfingen“, einem modernen Familienfreizeitbad mit großzügiger Saunalandschaft kommen alle Bade-, Wellness- und Saunafreunde voll auf ihre Kosten.



6

**Wohnmobilstellplatz an der Breg Hüfingen**

Kleiner Festplatz 1, 78183 Hüfingen, Tel. +49 (0)173 4275369  
 info@stellplatz-huefingen.com • www.stellplatz-huefingen.com



**Bräunlingen - wandern wo der Schwarzwald beginnt!**

Bräunlingen, eine historische Zähringerstadt im Naturpark Südschwarzwald liegt umgeben von ausgedehnten Wäldern im romantischen Bregtal. Genießen Sie herrliche Aussichten auf der Baar-Hochebene und eine einzigartige Heckenlandschaft. Der Stadtteil Döggingen ist Ausgangspunkt für Wanderungen in die botanisch und geologisch einzigartige Gauchach- und Wutachschlucht. Nächster Bahnhof: S-Bahn-Haltestelle in Döggingen.

**Tourist-Information Bräunlingen**  
 Kirchstraße 10  
 78199 Bräunlingen  
 Tel. +49 (0)771 603170  
 touristinfo@braeunlingen.de  
 www.braeunlingen-tourismus.de



**Wutach – Tor zur wildromantischen Wutachschlucht**

Auf der Gemarkung Wutach schlängelt sich direkt vor der Haustür der schönste Abschnitt der imposanten Wutachschlucht. Eingebettet in den Schwarzwald, die Baar und den Randen, bietet Wutach auch sonst eine kontrastreiche Landschaft, die bei Wanderern und Radfahrern sehr beliebt ist. Auf 820m ü. NN befindet sich das malerische Bildhaus, einer der beliebten Aussichtspunkte des Schwarzwaldes.

**Tourist-Information Wutach**  
 Amtshausstr. 2  
 79879 Wutach  
 Tel. +49 (0)7709 929 690  
 rathaus@wutach.de  
 www.wutach.de



7



*Wir bieten wunderbare Wiesen zum Zelten. Oder auch Übernachten im liebevoll ausgebauten Bauwagen oder Schlaffass. Sanitäre Anlagen sind vorhanden.*

Entfernung zum Weg: 0,8 km  
 Transfer von/zum Weg: auf Anfrage  
 Gepäcktransport: auf Anfrage  
 Lunchpaket ja

Zeltplätze (mehrere)	€
3 Bauwagen	€€
1 Schlaffass	€€

**Sonstiges:** Für Verpflegung & Gepäcktransfer darf man uns gerne kontaktieren.

**Bruderhof**  
 Bruderhof 1  
 79879 Wutach-Ewattigen  
 Tel. +49 (0)7709 318 oder  
 +49 (0)160 96268358  
 binnerger.brunderhof@gmx.de



8

**Gasthof zur Burg**

Hauptstraße 31, 79879 Wutach-Ewattigen, Tel. +49 (0)7709 279  
 info@gasthof-burg.de • www.gasthof-burg.de

*Unser Haus liegt sonnig am Ortsrand von Ewattigen. Reichhaltiges Frühstücksbuffet, Vesperkarte, Liegewiese.*



Entfernung zum Weg: 1,5 km  
 Transfer von/zum Weg: auf Anfrage  
 Gepäcktransport: auf Anfrage  
 Lunchpaket ja

Zimmer Anzahl:	12
Preiskategorie:	€€

**Sonstiges:** Hauseigener Minigolf/Spielplatz, Tischtennis, Billard, Hunde (13€/Nacht)

**Pension Fohrenberg**  
 Hauptstraße 8  
 79879 Ewattigen  
 Tel. +49 (0)7709 92930  
 info@pension-fohrenberg.de  
 www.pension-fohrenberg.de



*Ein charmantes B&B in Reiselfingen mit historischer Hof-Atmosphäre und modernen, liebevoll gestalteten Zimmern. Ein fürsätzliches, regionales Frühstück erwartet Sie in der gemütlichen, warmen Tenne. Der ruhige Garten lädt zum entspannten Verweilen ein.*



Entfernung zum Weg: 1,6 km  
 Transfer von/zum Weg: ja  
 Gepäcktransport: auf Anfrage  
 Lunchpaket ja

Zimmer Anzahl:	3
Preiskategorie:	€€-€€€

**Sonstiges:** Nichtraucherhaus, Mineralwasser-Flatrate, auch Kaffee/Tee, Abendessen n. Absprache

**Gästehaus Schwarzbauere**  
 Münzlochstraße 9  
 79843 Löffingen OT Reiselfingen  
 Tel. +49 (0)176 23223788  
 www.schwarzbauere.de  
 info@schwarzbauere.de



*Der ehemalige fürstliche Gutshof liegt direkt am Rand der Wutachschlucht in Alleinlage inmitten der Natur. Das Anwesen wurde liebevoll renoviert. Alte Details wurden erhalten. Preise exkl. Frühstück, dies bieten wir nur nach Wunsch an.*



Entfernung zum Weg: 0,5 km  
 Transfer von/zum Weg: nein  
 Gepäcktransport: nein  
 Lunchpaket nein

2 Zimmer	€€
Zeltplätze	€

**Sonstiges:** Wir sind auch Trekking-Stützpunkt. Zelten und Nutzung der sanitären Anlagen. Hunde erlaubt (8€/Nacht)

**Hof Stallegg ★★★★★**  
 Stallegg 1  
 79843 Löffingen OT Göscheiler  
 Tel. +49 (0)7654 2280634  
 info@stallegg.de  
 www.stallegg.de



*Das Wander- und Wildkräutergasthaus Linde liegt im Herzen der Stadt Löffingen und ist seit 1823 im Besitz der Familie Meßmer. Bei uns finden Sie jederzeit freundliche Aufnahme in familiärer Atmosphäre. Wir verwöhnen Sie mit unserer badisch-regionalen und frischen Küche.*



Entfernung zum Weg: 6 km  
 Transfer von/zum Weg: auf Anfrage  
 Gepäcktransport: auf Anfrage  
 Lunchpaket auf Anfrage

Zimmer Anzahl:	13
Preiskategorie:	€€

**Sonstiges:** Hunde auf Anfrage erlaubt (12€/Nacht), Wildkräuter-Küche

**Gasthaus Linde ★★★**  
 Obere Hauptstraße 10  
 79843 Löffingen  
 Tel. +49 (0)7654 354  
 info@linde-loeffingen.de  
 www.linde-loeffingen.de





### Mit Freude die Orte des Hochschwarzwalds zu Fuß entdecken

Beim Wandern auf dem Schluchtensteig kannst du die schönsten Ecken des Hochschwarzwaldes hautnah erleben!



In Löffingen, dem historischen Marktstädtchen über der Wutachschlucht, lädt eine Erkundungstour durch die Altstadt ein. Dabei können die charakteristischen Zinn-Giebel, der hübsche Rathausplatz, die Stadtmauer und Tore bewundert werden.

Neben vielfältigen Kulturveranstaltungen, ist Bonndorf der ideale Ausgangspunkt um eine Tour zu Deutschlands größtem Canyon, der Wutachschlucht, und dem Premiumwanderweg 3-Schluchten-Tour zu unternehmen. Ebenso lokal sehenswert sind der Japanische Garten und das Schloss Bonndorf.



Lenzkirch bietet nicht nur einen optimalen Zustieg zum Schluchtensteig, sondern hat auch die Premiumwanderwege Hochschwarzwälder Hirtenpfad und die Viadukt- und Schluchtentour in nächster Umgebung zu bieten.

Der Wanderort Schluchsee liegt am gleichnamigen See, welcher der größte im Schwarzwald, ein beliebtes Wassersportzentrum und einer der saubersten Badeseen in Deutschland ist. Nur wenige Kilometer entfernt liegt die Gemeinde Häusern. Ein mildes Reizklima und saubere Luft versprechen hier Erholung für Körper und Geist.



St. Blasien ist zum Genießen - Ein lebendiges Städtchen mit stilvollen Geschäften und dem eindrucksvollen Dom. Seine Kuppel ist eine der größten in Europa.

### Unterwegs im Hochschwarzwald

Die unverfälschte Natur, beeindruckende Aussichten, tiefe Täler und dichte Wälder können beim Wandern im Hochschwarzwald entdeckt und erlebt werden. Der höchste Gipfel des Schwarzwaldes, der 1493 Meter hohe Feldberg, kann erklommen oder die wildromantische Wutachschlucht durchquert werden. Am weltbekannten Titisee sind weitere Möglichkeiten für einen naturnahen Urlaub zu finden.

Der Hochschwarzwald hält jede Menge spannende Erlebnisse für dich bereit!



Zentraler Ansprechpartner für die Orte Bonndorf, Löffingen, Lenzkirch, Schluchsee, Häusern und St. Blasien.



**Hochschwarzwald Tourismus GmbH**

Tel. +49 (0)7652 1206 0  
info@hochschwarzwald.de  
www.hochschwarzwald.de

13



**Hotel Adler-Post**  
Grabenstraße 1  
79853 Lenzkirch  
Tel. +49 (0)7653 960690  
info@adlerpost.com  
www.adlerpost.com



*Traditionsreiches, familiengeführtes Hotel in zentraler Lage, gemütliches Restaurant, komfortable Zimmer mit WLAN, kostenlose & unbegrenzte Internetnutzung.*

Entfernung zum Weg:	0,1 km
Transfer von/zum Weg:	ja
Gepäcktransport:	ja
Lunchpaket	ja
Zimmer Anzahl:	20
Preiskategorie:	€€€
<b>Sonstiges:</b> Infrarotkabine, Sauna, kostenloses WLAN, Halbpension	

14



**Brauerei Gasthof Rogg**  
Bonndorferstraße 61  
79859 Lenzkirch  
Tel. +49 (0)7653 961553  
brauereigasthof@brauerei-rogg.de  
www.brauerei-rogg.de



*Wir sind ein familiengeführter Brauerei Gasthof mit Anbindung an unseren Campingplatz. Sauna und Hallenbad dort nutzbar. Gasthof mit gutbürgerlicher Küche und Bieren aus eigener Herstellung und selbstgebrannten Schnäpsen.*

Entfernung zum Weg:	0,7 km
Transfer von/zum Weg:	auf Anfrage
Gepäcktransport:	auf Anfrage
Lunchpaket	ja
Zimmer Anzahl:	10
Preiskategorie:	€€-€€€
<b>Sonstiges:</b> Hunde erlaubt (10€/Nacht)	

## Unterkünfte Etappe 3

15



**Schwarzwaldcamp**  
Gewann Zeltplatz 2  
79859 Schluchsee  
Tel. +49 (0)7656 9884348  
hello@schwarzwaldcamp.de  
www.schwarzwaldcamp.de

*Ein Paradies mit sehr besonderer Atmosphäre für Wanderer und Outdoor-Menschen. Ganz basic mit dem eigenen Zelt oder super komfortabel in unseren Mietunterkünften.*

Entfernung zum Weg: 5 km  
Transfer von/zum Weg: nein  
Gepäcktransport: nein  
Lunchpaket: nein

Anzahl Plätze:	27
Preiskategorie:	€ / €€€

**Sonstiges:** Neu ab 2026: Ein Skandinavischer Shelter für bis zu 4 Personen im Wald.



16

### Campingplatz Schluchsee Gemeinde Schluchsee ★★★★★

Gewann Zeltplatz 1, 79859 Schluchsee, Tel. +49 (0)7656 573  
www.camping-schluchsee.de • post@camping-schluchsee.de



## Unterkünfte Etappe 4

17



**Hotel Cafe Aich GmbH**  
Hauptstr. 31  
79837 St. Blasien  
Tel. +49 (0)7672 1429  
info@cafeaich.de  
www.cafeaich.de

*Kleines familiär geführtes Hotel in zentraler Lage, gegenüber des Doms, direkter Zugang zum Schluchtensteig. Empfohlen im Varta & Michelin Führer*

Entfernung zum Weg: 0 km  
Transfer von/zum Weg: -  
Gepäcktransport: ja (€)  
Lunchpaket: ja

Zimmer Anzahl:	3
Preiskategorie:	€€-€€€

**Sonstiges:** Preise ohne Frühstück. Dies kann à la Carte im Cafe bestellt werden.

18



**Hotel Bellevue**  
Am Kalvarienberg 19  
79837 St. Blasien  
Tel. +49 (0)7672 93110  
info@hotel-bellevue-schwarzwald.de  
www.hotel-bellevue-schwarzwald.de

*Genießen Sie Schwarzwälder Gastlichkeit in unserem Haus - exzellente Hauslage - familiäre Atmosphäre, gesundes Frühstück, behagliche Zimmer, nur 5 Minuten Fußweg zum Stadtkern.*

Entfernung zum Weg: 0,3 km  
Transfer von/zum Weg: -  
Gepäcktransport: auf Anfrage  
Lunchpaket: nein

Zimmer Anzahl:	12
Preiskategorie:	€€

**Sonstiges:** Kreditkartenzahlung möglich



## Unterkünfte Etappe 4

19



**Dom Hotel St. Blasien ★★★★★**  
Hauptstraße 4  
79837 St. Blasien  
Tel. +49 (0)7672 924690  
Info@Dom-Hotel-St-Blasien.de  
www.Dom-Hotel-St-Blasien.de



*Persönlich geführtes Hotel, zentral in der Ortsmitte, direkt am Schluchtensteig gegenüber dem Dom. Im Restaurant und auf der Sonnterrasse bieten wir Ihnen regionale Küche und saisonale Spezialitäten.*

Entfernung zum Weg: 0 km  
Transfer von/zum Weg: -  
Gepäcktransport: auf Anfrage  
Lunchpaket: ja

Zimmer Anzahl:	11
Preiskategorie:	€€-€€€

**Sonstiges:** Neu ab 2026: Ein Skandinavischer Shelter für bis zu 4 Personen im Wald.

20



**Hotel Villa Kehr wieder**  
Bötzingstraße 2  
79837 St. Blasien  
Tel. +49 (0)7672 506  
kontakt@hotel-kehrwieder.de  
www.hotel-kehrwieder.de



*Das Hotel Kehr wieder ist eine im Jugendstil erbaute Villa. Sie liegt am Südhang des Bötzberges, nur wenige Gehminuten von den Windbergwasserfällen entfernt. Der Ortskern ist in 5-10 Minuten zu erreichen.*

Entfernung zum Weg: 0,2 km  
Transfer von/zum Weg: -  
Gepäcktransport: ja (€)  
Lunchpaket: ja

Zimmer Anzahl:	17
Preiskategorie:	€€

**Sonstiges:** WLAN, Personenaufzug

21



**Hotel/Rest. Klostermeisterhaus**  
Im süßen Winkel 2  
79837 St. Blasien  
Tel. +49 (0)7672 1575  
info@klostermeisterhaus-stblasien.de  
www.klostermeisterhaus-stblasien.de



*Zentral gelegenes Hotel, direkt am Dom zu St. Blasien mit Restaurant. Hochwertige Zimmer, gutes Essen und nette Menschen.*

Entfernung zum Weg: 0 km  
Transfer von/zum Weg: -  
Gepäcktransport: auf Anfrage  
Lunchpaket: auf Anfrage

Zimmer Anzahl:	8
Preiskategorie:	€€€

**Sonstiges:** Große Dachterasse mit Domblick, Saisonale Speisekarte auch vegan/vegetarisch/glutenfrei

22



**Pension Alte Gerbe**  
Oberkutterau 3  
79837 St. Blasien OT Oberkutterau  
Tel. +49 (0)7672 1448  
pension-alte-gerbe@gmx.de  
www.alte-gerbe.de

*Ruhig gelegenes Haus, direkt am Wald, ideal für Wanderer zur Erholung nach einer anstrengenden Etappe.*

Entfernung zum Weg: 4 km  
Transfer von/zum Weg: auf Anfrage  
Gepäcktransport: nein  
Lunchpaket: auf Anfrage

Zimmer Anzahl:	3
Preiskategorie:	€€

**Sonstiges:** Lunchpaket auf Vorbestellung

23

**Hotel Restaurant Klosterhof ★★★**

Am Kurgarten 9, 79837 St. Blasien, Tel. +49 (0)7672 3429880  
 info@klosterhof-stblasien.com • www.klosterhof-stblasien.com

24

**Hotel Garni Kurgarten**

Fürstabt Gerbert Straße 12, 79837 St. Blasien, Tel. +49 (0)7672 527  
 hotelgarnicafekurgarten@t-online.de



**Tourist-Information Bernau**  
 Rathausstraße 18  
 79872 Bernau im Schwarzwald  
 Tel.: +49 (0)7675 160030  
 tourist-information@bernau-schwarzwald.de  
 www.bernau-schwarzwald.de



**Natur genießen im Bernauer Hochtal**

Umgeben von Wiesen, Wäldern, Weiden & Moorlandschaften am Fuß des Herzogshorns liegt das Bernauer Hochtal. Es erstreckt sich südlich des Feldbergs mit Blick bis zu den Alpen. Lass dich nach einem Wandertag von unserer hervorragenden Gastronomie mit regionalen Produkten verwöhnen. Kunst und Kultur begegnen dir in einem unserer spannenden Museen. Wir Bernauer sagen im Dialekt: „Do goht 's üs guet“ – Verstehst du diesen Satz? Komme uns besuchen und dir wird bewusst, was wir meinen!



**Tourist-Information Dachsberg**  
 Rathausstraße 1 • 79875 Dachsberg  
 Tel. +49 (0)7672 990511  
 tourist-info@dachsberg.de  
 www.dachsberg.de



**Wandern in Dachsberg - Wo die Natur zuhause ist.**

Der Erholungsort Dachsberg liegt auf einer sanft hügeligen, zum Rheintal abfallenden aussichtsreichen Hochebene mit einem überwältigenden Blick auf das Panorama der Schweizer Alpen und des Voralpenlandes. Vom Albstrudel „Teufelsküche“ bei 534 m ü. M. steigt die abwechslungsreiche Landschaft hinauf bis auf 1.105 m ü. M. zum höchsten Punkt beim Hochkopf an der Grenze zum Nachbarort Ibach. Tipp: *Erlebnispfad Dachsweg*, www.dachsweg.com



**Bürgermeisteramt Ibach**  
 Hofrain 1  
 79837 Ibach  
 Tel. +49 (0)7672 842  
 gemeinde@ibach-schwarzwald.de  
 www.ibach-schwarzwald.de



**Ibach – wo einst der Feldberggletscher sein Bett hatte**

Die Kuppen- und Wannenlandschaft im Ibacher Hochtal ist in der jüngsten Eiszeit entstanden. Vom Ibacher Panoramaweg aus, dessen Verlauf auch der Schluchtensteig Schwarzwald ein gutes Stück folgt, genießt man wundervolle Rundum-Ausblicke über das idyllisch gelegene Dörfchen, zum Feldberg und bis hin ins Alpenvorland und zu den Schweizer Alpen.



25

*Unser Haus befindet sich nur wenige Meter entfernt vom Schluchtensteig am Ortsrand von Oberbach, direkt unterhalb vom Friedenskreuz/Wanderparkplatz Schormättle. Unsere Zimmer sind liebevoll und modern ausgestattet.*



**Haus Dorfschmiede**  
 Schulbühl 8  
 79837 Ibach  
 Tel. +49 (0)7672 485726  
 giessler-ibach@t-online.de  
 www.giessler-net.de



Entfernung zum Weg: 0,3 km  
 Transfer von/zum Weg: auf Anfrage  
 Gepäcktransport: auf Anfrage  
 Lunchpaket: auf Anfrage

2 Zimmer, 1 Ferienwohnung	
Preiskategorie:	€

Sonstiges: Hunde erlaubt (5€/Nacht), Süd Balkon mit Fernblick, Kochgelegenheit



**Tourist-Information Todtmoos**  
 Wehratalstr. 19  
 79682 Todtmoos  
 Tel. +49 (0)7674 90600  
 tourist-info@todtmoos.net  
 www.todtmoos.de



**Todtmoos - natürlich mittendrin**

Auf über 700 Metern Höhe liegt der heilklimatische Kurort Todtmoos. Der charmante und geschichtsträchtige Ort überzeugt durch mildes Reizklima und viele Sonnenstunden. Auch als Wallfahrtsort bekannt, ist er Heimat des Original Todtmooser Lebkuchen. Wanderer genießen die abwechslungsreichen Routen mit blühenden Tälern, wilden Schluchten und sanften Berg Rücken. Tipp: Verpassen Sie nicht den ausgezeichneten Premiumwanderweg und Genießerpfad „Lebküchlerweg“.



*In unserem Haus werden Sie mit Schwarzwälder Gastlichkeit verwöhnt. Nach einem schönen Wandertag finden Sie in unseren hellen Zimmern die nötige Ruhe und Entspannung. Frischer Brötchenduft lockt Sie morgens zum reichhaltigen Frühstücksbuffet mit vielen Köstlichkeiten aus der eigenen Backstube. Wir freuen uns auf Ihren Besuch.*



**dasZimmermann ★★★**  
 Kurparkweg 2  
 79682 Todtmoos  
 Tel. +49 (0)7674 90570  
 info@das-zimmermann.de  
 www.cafe-zimmermann-todtmoos.de



Entfernung zum Weg: 0 km  
 Transfer von/zum Weg: -  
 Gepäcktransport: auf Anfrage  
 Lunchpaket: auf Anfrage

Zimmer Anzahl:	11
Preiskategorie:	€€-€€€

Sonstiges: Mai-Okt jeden Di. Schwarzwälder Kirschtortenseminar (Nov-April: alle 2 Wochen)

*Familiengeführtes 4-Sterne-Superior Schwarzwald-Resort mit Wellness, Restaurant & herzlicher Gastlichkeit - ideal für Wanderungen am Schluchtensteig.*



**Hotel Schwarzwald-Resort Rössle ★★★★★**  
 Kapellenweg 2, 79682 Todtmoos  
 +49 (0)7674 90660  
 info@hotel-roessle.de  
 www.hotel-roessle.de



Entfernung zum Weg: 2 km  
 Transfer von/zum Weg: auf Anfrage  
 Gepäcktransport: auf Anfrage  
 Lunchpaket: ja

Zimmer Anzahl:	30
Preiskategorie:	€€€

Sonstiges: Hunde willkommen, großer Wellnessbereich, regionale & saisonale Küche

## Unterkünfte Etappe 5

28

### Ferienwohnung Schwarzwaldidyll

Zellermosstraße 4, 79682 Todtmoos, Tel. +49 (0)173 6246571  
angela-vanessa@web.de

29

### Pension Sternen

Hangstraße 4, 79682 Todtmoos, Tel. +49 (0)176 63718890  
sternen.todtmoos@gmail.com • www.sternen-todtmoos.com



## Unterkünfte Etappe 6




**Hotzenwald Tourist-Information**   
**Herrischried**  
Hauptstr. 28 • 79737 Herrischried  
Tel. +49 (0)7764 9200 41  
touristinfo@herrischried.de  
www.herrischried.de

### Hotzenwald, Herrischried

Wandern mit Genuss - Der Luftkurort Herrischried liegt auf der Sonnenterrasse des Südschwarzwaldes in einer schönen Landschaft mit Wiesen, Mooren, Wäldern und Weiden. Die offene und unberührte Landschaft lädt in einer Höhe von 850–1050 m zum abwechslungsreichen Wanderurlaub ein. Beliebte Wanderziele sind die Ödlandkapelle, das Hornbergbecken, das Freizeitzentrum und der Aussichtsturm Gugelturm, wo man bei guter Sicht einen Ausblick bis zu den Schweizer Alpen genießen kann.



**Tourist-Information Wehr**   
Hauptstraße 14  
79664 Wehr  
Tel. +49 (0)7762 808 601  
tourismus@wehr.de  
www.wehr.de

### Wehr - Tor zum Naturpark

Eingebettet in die Landschaft des Wehrtals liegt die Stadt Wehr. Zwischen Mischwäldern, Streuobstwiesen, Feldern und Auen erstreckt sie sich bis zum Rhein. Wehr bietet sich optimal als Ausgangspunkt für abwechslungsreiche Wanderungen an. Erkunden Sie die wild-romantische Wehraschlucht, die Burgruinen-Rundtour bietet Panoramaausblicke über den Schweizer Jura und der Dinkelberg zeigt Naturschätze wie Dolinen, Schlucklöcher und die Erdmannshöhle.



30



**Hotel Klosterhof GmbH**  
Frankenmatt 8  
79664 Wehr  
+49 (0)7762 52090  
info@klosterhofwehr.de  
www.klosterhofwehr.de

*Unser familiengeführtes Hotel liegt direkt am Schluchtensteig. Nach einem kühlen Getränk können Sie sich im öffentlichen Freibad oder auf dem Minigolfplatz von den Mühen der Wanderung erholen.*

Entfernung zum Weg:	0 km
Transfer von/zum Weg:	-
Gepäcktransport:	nein
Lunchpaket	nein
Zimmer Anzahl:	32
Preiskategorie:	€€€



## Unterkünfte Etappe 6

31

*Der Stellplatz im Ludingarten im Herzen der Stadt Wehr ist ein ausgezeichnete Ausgangspunkt für abwechslungsreiche Wanderungen. Die Tourist-Info und Einkaufsmöglichkeiten befinden sich in unmittelbarer Nähe.*




Entfernung zum Weg: 0 km  
Transfer von/zum Weg: -  
Gepäcktransport: nein  
Lunchpaket: nein

Stellplätze:	9
Preiskategorie:	€

Sonstiges: Die KONUS-Gästekarte erhalten Sie bei der Anmeldung.

**Wohnmobilstellplatz im Ludingarten**  
Hauptstraße 14  
79664 Wehr  
Tel. +49 (0)7762 808603  
tourismus@wehr.de



**Schön, dass du da bist:** In einer Region, in der es sich gut leben lässt – wo Natur und Kultur, Tradition und Moderne eine einzigartige Mischung bilden, die Einheimische wie Gäste gleichermaßen begeistert.

Wir vom Naturpark Südschwarzwald e. V. setzen uns dafür ein, diese besondere Landschaft zu schützen und nachhaltig weiterzuentwickeln.

Ob Trekking-Camp oder Naturpark-Markt, Klimaanpassung oder Herdenschutz, Wiesenmeisterschaft oder Naturpark-Kochschule – wir fördern die Entwicklung unserer Region in vielfältigen Bereichen.



Neugierig? Hier erfährst du mehr

www.naturpark-suedschwarzwald.de

## Ein Wanderweg im Schlafzimmer?



**D**raußen unterwegs im Südschwarzwald – das verspricht einmaliges Naturerlebnis! Natur erleben? Für uns Menschen eine Freizeitaktivität, für Wildtiere aber ist die Natur Lebensgrundlage! Ändere doch mal deine Perspektive und stell dir vor, dass Wald und Wiesen auch immer die Ess-, Schlaf- und Kinderzimmer von Wildtieren sind. Genau wie wir Menschen aber brauchen Tiere Nahrung und einen Platz, an dem sie ungestört sein können.

**Es ist ganz leicht, sich im Lebensraum von Wildtieren verantwortungsvoll zu verhalten.**

**Sei auch du bewusstWild, indem du ...**

- 1.** auf den Wegen und markierten Routen bleibst. Das gilt auch für deinen Hund.
- 2.** Dämmerung und Nachtzeiten meidest.
- 3.** bei der Planung deiner Aktivität auf Wildtier-Lebensräume und deren Verhaltensregeln achtest.



Lass dich vom Leben der Wildtiere begeistern und bekenne auch du dich bewusstWild!

Weitere Infos unter [www.bewusstWild.de](http://www.bewusstWild.de)



Auf dem Schluchtensteig begegnen Ihnen zahlreiche Natur-Highlight. Um unsere Natur- und Pflanzenwelt zu schützen, bitten wir um Beachtung folgender Regeln:



Bitte auf den befestigten und markierten Wegen bleiben.

Regeln der Naturschutzgebiete und temporäre Wegsperrungen beachten.



Hunde an der Leine führen.



Tiere weder füttern, fangen töten oder beruhigen. Auch das Pflücken von (geschützten) Pflanzen ist untersagt.



Bitte Abstand zu Wild- und Weidetieren halten.



Das Baden und Betreten von Gewässern ist in einigen Naturschutzgebieten nicht erlaubt.



Das Zelten, Biwakieren, Campen sowie Feuermachen ist generell untersagt. Bitte nutzen Sie dazu ausgewiesenen Trekking- oder One-Night-Camps.



Bitte nehmen Sie alles, was Sie mitgebracht haben wieder mit – zumindest bis zum nächsten Mülleimer. Gut zu wissen: Sogar Papiertaschentücher benötigen ca. 1,5 Jahre bis diese verrotten.

# WASSER WELTEN STEIG

DELLER  
WÄLDER  
VOM  
SCHWARZ-  
WALD  
BIS ZUM  
RHEINFALL.



6 ETAPPEN

~ 2.200 HM

109 KM

Projektstelle: Landkreis  
Schwarzwald-Baar-Kreis

info@wasserweltensteig.de  
www.wasserweltensteig.de



## HIN & WEG in 24 Stunden!

...für Solisten, für Familien und Gruppen!

**WTSOLO24**

1 Fahrkarte für Bus und Bahn

1 Person + 2 Kinder  
bzw. alle eigenen Kinder

schon ab  
**€ 9,50\***

**WTMULTI24**

1 Fahrkarte für Bus und Bahn

Für Gruppen bis  
zu 5 Personen

schon ab  
**€ 12,45\***

**WTFAMILY24**

1 Fahrkarte für Bus und Bahn

2 Erwachsene + 2 Kinder  
bzw. alle eigenen Kinder

schon ab  
**€ 20,40\***

Anstatt  
eines Kindes  
können Sie mit der  
24-Stunden-Karte  
auch einen Hund  
mitnehmen.

WTV Waldshuter Tarifverbund GmbH  
Tel.: 07751 89640 · www.wtv-online.de



\*Stand 08.2025



100%  
von hier.



## Abenteuer Schluchtensteig Wandern ohne Gepäck - Sorglos Pakete

### Klassik - 8 Tage

- 7 Nächte
- Stühlingen bis Wehr

**735 € pro Person**

### Kurzreise - Ost

- 4 Nächte
- Stühlingen bis Schluchsee

**467 € pro Person**

### Kurzreise - Gemütlich

- 5 Nächte
- Blumberg bis Schluchsee
- 50 km | ca. 12 km/Tag |

**579 € pro Person**

### Kurzreise - West

- 4 Nächte
- Schluchsee bis Wehr

**495 € pro Person**

### Ihr Partner für Gepäcktransport

- ab 15 € pro Gepäckstück und Etappe
- Personentransfer z. B. von Wehr oder Schluchsee nach Stühlingen

*Heimat ist unser Standort*

**regional. kompakt. kompetent.**

[www.schwarzwaldgepaecktransport.de](http://www.schwarzwaldgepaecktransport.de)

Tel. +49 (0) 7762 80 33 81 0

- Diese 16 Schwarzwälder Genießerpfade gibt es in direkter Nähe:
- 1 Sauschwänze-Weg, Blumberg (10,5 km / 3,5 h / mittel)
  - 2 Gauchachschlucht, Mundelfingen (5,5 km / 3h / leicht)
  - 3 3-Schluchten-Tour, Löffingen (9,6 km / 3,2h / mittel)
  - 4 Rötenschlucht, Friedenweiler (10,5 km / 4h / mittel)
  - 5 Viadukt- und Schluchtentour, Lenzkirch (12,5 km / 4h / mittel)
  - 6 Hochschwarzwälder Hirtenpfad, Lenzkirch (8 km / 3h / mittel)
  - 7 Schluchseer Jägersteig (11 km / 4h / mittel)
  - 8 Rappenfelsensteig, Grafenhausen (11 km / 4,5h / schwer)
  - 9 Menzenschwander Geißenpfad (10 km / 4h / mittel)
  - 10 Bernauer Hochtal-Steig (16 km / 5h / schwer)
  - 11 Turmsteig St. Blasien (11,5km / 4h / mittel)
  - 12 Turmsteig Todtnau-Bernau-Todtmoos (27 km / 11,5h / schwer)
  - 13 Todtmooser Lebküchlerweg (12 km / 3h / mittel)
  - 14 Ibacher Panoramaweg (11,6 km / 5h / mittel)
  - 15 Bergbaurundweg Dachsberg (9,3 km / 3h / mittel)
  - 16 Hotzenpfad, Rickenbach (12,8 km / 3,4h / mittel)



- 1 Nummern der Schwarzwälder Genießerpfade
- 1 Nummern der Gastgeber ab S. 22

**Impressum**

**Info und Kontakt**

**Projektstelle Wandern**  
 c/o Landratsamt Waldshut  
 Tel.: +49 (0)7751.86 2660  
 tourismus@landkreis-waldshut.de  
 www.schluchtensteig.de

**Buchung der Pauschalangebote:**

Buchungsstellen Schluchtensteig:  
**Original Landreisen**  
 Tel.: +49 (0)761 88793110  
 www.original-landreisen.de

**Schwarzwald Gepäcktransport**  
 Tel.: +49 (0)7762 8033810  
 www.schwarzwaldgepacktransport.de

Redaktion: Projektstelle Wandern  
 Corinna Steinkopf, Jessica Stolz,  
 Fotos: Chantal Buri, Klaus Hansen,  
 Hochschwarzwald Tourismus GmbH,  
 Gemeinden am Schluchtensteig  
 Layout: Sascha Hotz/Agentur Bergwerk

Es kann aufgrund etwaiger Änderungen vor Ort etc. für Angaben in dieser Broschüre keinerlei Gewähr übernehmen - die

Angaben sind jedoch nach bestem Wissen erstellt.

Alle Rechte vorbehalten. Nachdruck auch auszugsweise nur mit Genehmigung der Projektstelle Wandern.

Abweichende Inhaber Adressen der Betriebe: s. Homepage der jeweiligen Betriebe.

Dieses Projekt „Qualitätsoffensive zertifizierte Wanderwege am Wanderwegkreuz des Südens im Naturpark Südschwarzwald“ wurde als Vorhaben des Landes Baden-Württembergs im Rahmen des GAP-Strategieplans Deutschland 2023 - 2027 mit Mitteln der Europäischen Union im Rahmen des Europäischen Landwirtschaftsfonds für die Entwicklung des ländlichen Raums (ELER) und mit Mitteln des Landes Baden-Württemberg finanziert.



Kofinanziert von der Europäischen Union

Gefördert durch



Baden-Württemberg  
 Ministerium für Ernährung,  
 Ländlichen Raum und Verbraucherschutz



Naturpark  
 Südschwarzwald



www.gap-bw.de

original  
**Landreisen**  
aktiv. natur. erleben.



## SCHLUCHTENSTEIG

# WANDERN ohne Gepäck



### DER KLASSIKER

Stühlingen → Wehr  
8 Tage | 7 ÜF | 6 Etappen  
**ab 799 €** p. Pers.

### KURZREISE OST

Stühlingen → Schluchsee  
5 Tage | 4 ÜF | 3 Etappen  
**ab 499 €** p. Pers.

### SPORTLICHE TOUR

Stühlingen → Wehr  
7 Tage | 6 ÜF | 5 Etappen  
**ab 749 €** p. Pers.

### KURZREISE WEST

Schluchsee → Wehr  
5 Tage | 4 ÜF | 3 Etappen  
**ab 509 €** p. Pers.

Alle Touren  
möglich mit Hund

Alle Touren  
inkl. Gepäcktransfer



FERIENREGION

# WUTACH SCHLUCHT

Das Ferien- und  
Wanderparadies

[www.wutachschlucht.de](http://www.wutachschlucht.de)

## Schluchtenwandern – urig und wild

Die Wutach ist der letzte ungezähmte Wildfluss der deutschen Mittelgebirge. Das Naturschutzgebiet umfasst neben der Wutachschlucht auch die Wutachflühen, Lotenbachklamm, Gauchach-, Haslach- und Rötenbachschlucht.



## 10 Rundwanderungen in der Region Wutachschlucht

### Sehenswürdigkeiten

#### Blumberg:

Historische Zugfahrten mit der Sauschwänzlebahn, Eisenbahnmuseum.

**Bonndorf:** Schloss, Japanischer Garten, Lotenbachklamm

**Braunlingen:** Gauchachschlucht, Kimbergsee und historische Zähringerstadt

**Friedenweiler:** Kloster und Klostersee, Rötenbachschlucht

**Hüfingen:** Altstadt, Römische Badruine, Schulmuseum und Familienfreizeitbad „aquari“

**Lenzkirch:** Hochschwarzwälder Hirtenpfad, Hochfirst mit Aussichtsturm, Haslachschlucht

**Löffingen:** Wallfahrtskirche, historischer Stadtkern, Zoo & Freizeitpark

**Wutach:** Imposante Flusslandschaft, FlowTrailWutach

**Stühlingen:** Altstadt, Museumsmühle Weiler in Blumegg



78176 **Blumberg** · Hauptstr. 52  
Tel. +49 (0) 77 02 / 5 12 00  
touristinfo@stadt-blumberg.de  
www.stadt-blumberg.de

78199 **Braunlingen** · Kirchstr. 3  
Tel. +49 (0) 77 1 / 60 31 71  
touristinfo@braeunlingen.de  
www.braeunlingen.de

78183 **Hüfingen** · Hauptstr. 16–18  
Tel. +49 (0) 7 71 / 60 09–208  
tourismus-kultur@huefingen.de  
www.huefingen.de

79780 **Stühlingen** · Loretoweg 12  
Tel. +49 (0) 77 44 / 5 32 36  
touristinfo@stuehlingen.de  
www.stuehlingen.de

79879 **Wutach** · Amtshausstr. 2  
Tel. +49 (0) 77 09 / 9 29 69–0  
rathaus@wutach.de · www.wutach.de



79848 **Bonndorf**  
79877 **Friedenweiler**  
79853 **Lenzkirch**

79843 **Löffingen**  
Zentraler Ansprechpartner  
für Bonndorf, Friedenweiler,  
Lenzkirch und Löffingen unter:  
Tel. +49 (0) 76 52 / 12 06-0  
info@hochschwarzwald.de  
www.hochschwarzwald.de