



Käpffelsen und Goldene Kugel

Aussichtspunkt mit Blick auf Schloss und Altstadt auf freistehender Felsnadel am Reutherberg. Die Goldene Kugel erinnert an die touristische Erschließung der Umgebung durch den Verschönerungsverein im 19. Jh.



Berghexenlandeplatz

Rastplatz mit Aussichtsplattform und Sonnenliegen. Den Namen gab ihm eine Damenriege des TV, welche zu wöchentlichen Trainingstouren für Alpenwanderungen hierher kam und „die Berghexen“ genannt wurde.



Pavillon

Offene Schutzhütte mit Blick ins Kinzig- und Wolfachtal. Erster Bau 1881, danach mehrmals erneuert, zuletzt 2002 durch die Feuerwehr Wolfach. Der Orkan „Lothar“ hatte die vorige Hütte vom Sockel gefegt.



Wallfahrtskapelle St. Jakobus

Barocke Wallfahrtskapelle von 1680 mit Messnerhaus, heute als Klausen genutzt. Reiche Innenausstattung, u.a. Altäre aus der Villingener Werkstatt Schupp und Gemälde des Wolfacher Kunstmalers Konrad Schmider.



Franzosenfelsen

Der Sage nach wollten französische Soldaten die freistehende Felsnadel zu Tal stürzen, scheiterten aber. Seit 1884 mit einem Kreuz geschmückt. Alter Name Rappenfelsen, von Raben, althochdeutsch „rappo“.



Gastronomie in der Innenstadt

Straßencafés, Eisdielen und Restaurants laden zum Abschluss der Wanderung zum Verweilen in der Altstadt oder im Flößerpark ein. Stadtbrunnen, Riesner, Schlossgraben und Kinzig bieten Abkühlung an heißen Tagen.



Tourist-Information

Hauptstr. 41, 77709 Wolfach
Tel. 0 78 34 83 53 53
tourist-info@wolfach.de
www.wolfach.info



Sie erreichen Wolfach bequem aus allen Richtungen mit öffentlichen Verkehrsmitteln. Mit der KONUS-Gästekarte haben Sie freie Fahrt mit Bussen und Bahnen. Der Premiumweg „Wolfacher Schlossblick“ beginnt und endet direkt am Park & Ride Wolfach in der Bahnhofstraße (Bushaltestelle, Haltestelle der Kinzigtalbahn, kostenlose Parkplätze für PKW und Busse).

Kartografie: digitale Kartografie Frank Ruppenthal GmbH, Karlsruhe
Gestaltung: Della Torre Werbedesign, Hausach
Fotos: HS Fotografie Hermann Schmider, Dieter Wissing

Der Naturpark Schwarzwald Mitte/ Nord im Überblick

Der **Naturpark Schwarzwald Mitte/Nord**, einer der größten Naturparks in Deutschland, ist ein Paradies für alle, die den Schwarzwald aktiv und naturverträglich erleben möchten, und das zu jeder Jahreszeit!

Ziel des Naturparks ist es, die schöne und intakte Schwarzwaldlandschaft zu erhalten. Gleichzeitig entwickelt er die Region nachhaltig weiter und unterstützt Projekte, die zum Ausgleich zwischen Naturschutz und Erholung führen.

Viele weitere Erlebnisangebote finden Sie unter www.naturparkschwarzwald.de und www.naturparkschwarzwald.blog



■ Kreisgrenzen
● Sitz Landratsamt

Dieses Projekt wurde gefördert mit Mitteln des Landes Baden-Württemberg und der Lotterien Glücksspirale.



Wir sind Partner und Förderer des Naturparks:



NATURPARK SCHWARZWALD
MITTE/NORD


Wolfacher Schlossblick

Premiumwanderweg im Herzen des Schwarzwaldes



herz.erfrischend.echt.



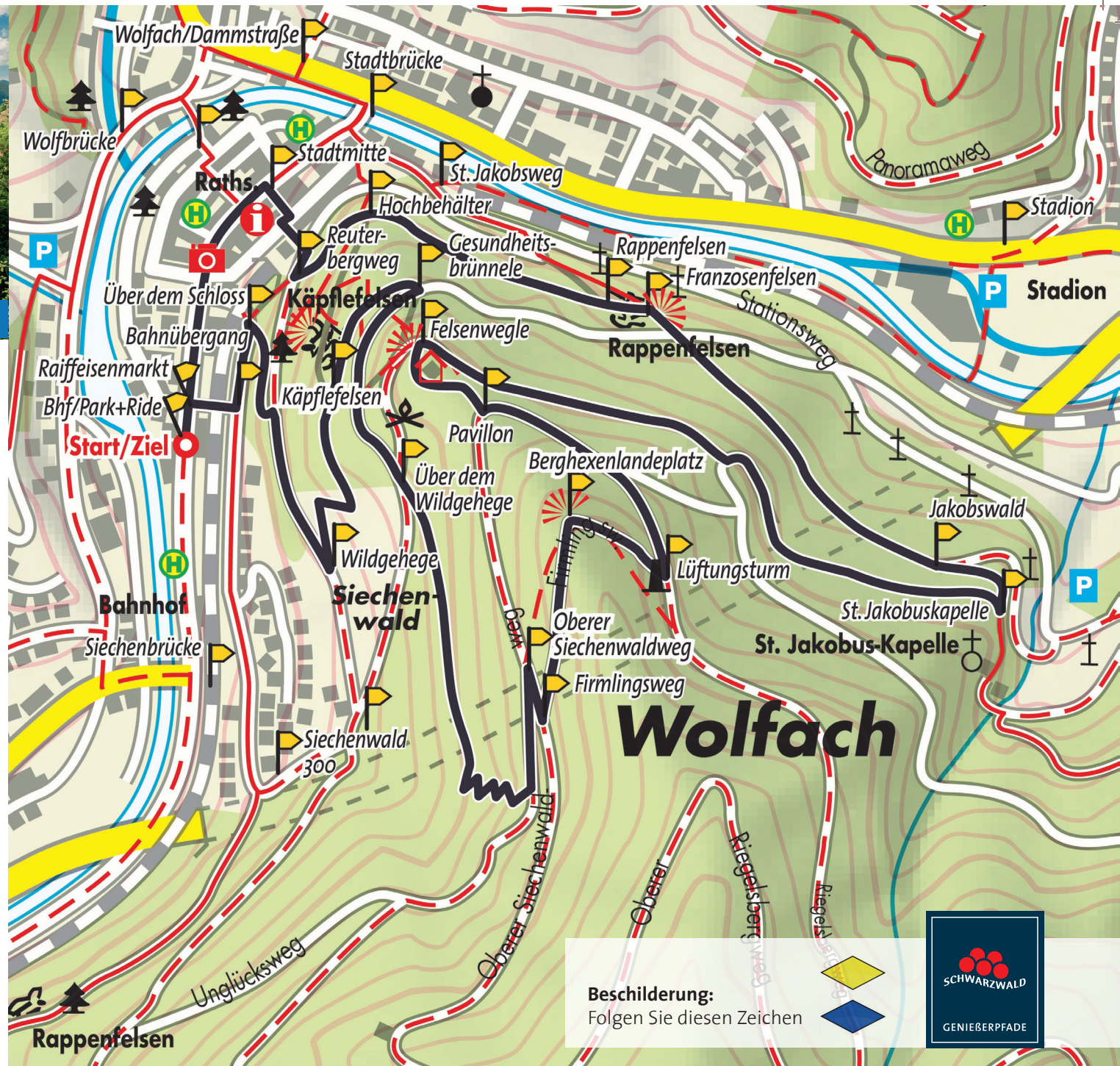



Wolfacher Schlossblick

Der Premiumweg und Schwarzwälder Genießerpfad führt Sie zu markanten Aussichtspunkten mit Blick auf das Wolfacher Schloss und das Kinzig- und Wolfstal. Genießen Sie neben grandiosen Schwarzwald-Aussichten und der Ruhe des Waldes an einer der Raststationen unterwegs ein Rucksackvesper oder halten Sie stille Einkehr in der Jakobuskapelle.

Die Tour beginnt am Bahnhof / Park & Ride Wolfach und führt über den Bahnübergang beim Siechenwaldweg zum ersten Aussichtspunkt **Käpfelfelsen** mit seiner Goldenen Kugel. Vorbei am **Gesundheitsbrünnele** mit seinem klaren kühlen Bergwasser erreichen wir nach einem bequemen Wegstück den anspruchsvollsten Anstieg der Tour. Ein Fußpfad führt steil hinauf zum Oberen Siechenwaldweg. Über den Firmlingsweg erreichen wir schließlich den höchsten Punkt der Tour, den **Berghexenlandeplatz** mit seiner Aussichtsplattform.

Unser Weg führt nun am Lüftungsturm des Reutherbergtunnels vorbei zum **Pavillon**. Von hier geht es über einen wunderbaren, teilweise in die Felsen gehauenen Fußpfad weiter zur **St. Jakobuskapelle**, einem uralten Wallfahrtskirchlein in stiller Waldeinsamkeit. Auch hier spendet ein Brunnen kühles Quellwasser. Durch den Jakobswald führt der Pfad hinab zum **Franzosenfelsen** und weiter vorbei am alten Hochbehälter in Richtung **Rathaus** und Innenstadt. Vor dem Rückweg zum Ausgangspunkt laden Geschäfte zum bummeln und Eiscafés und Restaurants zum genießen ein.



Beschilderung:
 Folgen Sie diesen Zeichen





Idee, Konzeption und Unterstützung bei der Realisierung:
Wolfach forum zukunft
 gemeinsam gestalten

Unser Partner in Beschilderung und Betreuung der Wanderwegemarkierung
Schwarzwaldverein

