

Der Kinzigtal-Radweg – eingebettet im Naturpark Schwarzwald Mitte/Nord



Sie werden feststellen, das Kinzigtal ist das einzige Schwarzwaldtal, das dieses traditionsreiche Mittelgebirge komplett in **Ost-West-Richtung quert** – von Freudenstadt nach Offenburg.

Breite Talböden im Unter- und Mittellauf der Kinzig ermöglichen – mitten im Schwarzwald – ein Radeln auf ebener Strecke, umgeben von bis zu 1000 Meter hohen **Schwarzwaldbergen**. Diese natürliche, geologische Besonderheit wird zu Ihrem Vorteil: nur im Kinzigtal können Sie den Schwarzwald in seiner ganzen Breite wirklich bequem durchradeln.

Der **Naturpark Schwarzwald Mitte/Nord**, einer der größten Naturparke in Deutschland, ist ein Paradies für alle, die den Schwarzwald aktiv und naturverträglich erleben möchten. Ziel des Naturparks ist es, die schöne und intakte Schwarzwaldlandschaft zu erhalten. Gleichzeitig entwickelt er die Region nachhaltig weiter und unterstützt Projekte, die zum Ausgleich zwischen Naturschutz und Erholung führen wie z. B. den Kinzigtal-Radweg.

Impressum
 Werbegemeinschaft Kinzigtal-Radweg
 Gestaltung: ci-media GmbH
 Fotos: Beteiligte Gemeinden, André Riehle
 Radkarte: basierend auf Open Street Map



Radfahren in der Naturwelt

des Kinzigtals mitten im Schwarzwald

Der Kinzigtal-Radweg von Freudenstadt nach Offenburg



Der Kinzigtal-Radweg hat von Freudenstadt bis Offenburg eine Länge von ca. **95 Kilometern**. Er führt größtenteils über eigene, separate Radwege und beinhaltet nur einige wenige kurze Abschnitte in verkehrsreicheren Ortsdurchfahrten, die dafür mit **Bistros, Cafés, Eisdielen und Restaurants** zum Pausemachen einladen.




Gleich **mehrere Landschaftstypen** prägen den Verlauf: von den Sandsteinplatten des waldreichen **Nordschwarzwalds** über die klassische Kulturlandschaft des **Mittleren Schwarzwalds** und der **Vorbergzone** mit ihren Weingärten bis hin zur **Auenlandschaft** des Oberrheins. So können Sie reizvolle Landschaften im wahrsten Sinn des Wortes „erfahren“.

Der Kinzigtal-Radweg gilt auch aufgrund seines stetigen, sanften Gefälles als idealer Radweg für **Tourenfahrer und für Familienradler**.

Durch den Anschluss an den Europaradweg gibt es eine „Verlängerung“ von 22 Kilometern nach Straßburg.



Kinzigtal-Radweg von Freudenstadt nach Offenburg



Die detaillierte und wetterfeste Rad- und Wanderkarte **Kinzigtal** im Schwarzwald im Maßstab 1:50.000. (GPS-genau, reißfest, abwischbar & auch für E-Bike geeignet) erhältlich bei den Tourist-Informationen und im Buchhandel
 ISBN 978-3-7473-0565-2

Informationen zu E-Bike-Verleih und Ladestationen erhalten Sie bei den Tourist-Informationen. Die Adressen und Kontaktdaten finden Sie im Innenenteil dieser Broschüre oder unter www.kinzigtalradweg.de

Mit zahlreichen Ausflugszielen bietet das Kinzigtal Abwechslung und Überraschungen auf fast jedem Radkilometer. Die Highlights-Sehenswürdigkeiten und Kontaktinformationen zu den einzelnen Tourist-Informationen finden Sie im Innenenteil der Broschüre. Kontaktieren Sie uns gerne.
 Durch die Förderung und das Engagement des Naturparks und der Kinzigtalgemeinden können nun auch doppelstockwagen auf der Schwarzwaldbahnstrecke ein- und ausweichen. Dies gilt auch für E-Bikes, welche problemlos befahren. Dies gilt auch für E-Bikes, welche entlang der Strecke ausgiehen werden können.

Das Kinzigtal ist sehenswert

Wenn Sie bei uns übernachten, können Sie Busse und Bahnen, auch für längere Strecken, kostenfrei im Schwarzwald nutzen.
 Der optimale Gratis-Service für Ihre Radtour.
Weitere Informationen unter:
 Tel. 0761 896460 oder www.konkus-schwarzwaldd.info



KONKUS

Fahrauskunft in jeder Tourist-Information
 Fahrplan-Hotline TCO, Tel. 0781 96678910
 Internet: www.efa-bw.de oder www.bahn.de

Durch das Kinzigtal führen zwei Bahnstrecken: **Schwarzwald** von Offenburg bis Hornberg ist es die weltbekannte **Schwarzwald** ist zusätzlich das Logo des Kinzigtal-Radweges angebracht
 An den Hauptwegweisern Zwischenwegweiser entlang der Strecke
Kostlose Fahrradmitnahme
 Sie können jederzeit bequem wieder zu Ihrem Ausgangspunkt zurückfahren.
 Fahrer werden in Zügen, im Rahmen des vorhandenen Platzes, vor 6 Uhr und ab 9 Uhr – an Wochenenden und Feiertagen ganztags – kostenlos transportiert.



KOSTENLOSE Fahrradmitnahme

Der gesamte Kinzigtal-Radweg ist nach den strengen Richtlinien des ADFC ausgezeichnet und beschildert. Folgen Sie dem Kinzigtal-Radweg Logo an den Hauptwegweisern und den Zwischenwegweisern entlang der Strecke.
 Sie können jederzeit bequem wieder zu Ihrem Ausgangspunkt zurückfahren.
 Fahrer werden in Zügen, im Rahmen des vorhandenen Platzes, vor 6 Uhr und ab 9 Uhr – an Wochenenden und Feiertagen ganztags – kostenlos transportiert.

Große Schilder – klare Kennzeichnung



Auf dem Kinzigtal-Radweg den Schwarzwald erleben



Der Kinzigtal-Radweg ist mehr als nur ein einfacher Radweg, denn mit ihm verbunden sind die lokalen Radwegestrecken nach **Schramberg**, ins **Gutachtal**, in die vier Seitentäler rund um Haslach sowie ins **Harmersbach- und Nordachtal**. So ergibt sich ein zusammenhängendes Radwegennetz über 126 Quadratkilometer bester Radlerlandschaft mitten im Schwarzwald.
 Der Kinzigtal-Radweg ist mehr als nur ein einfacher Radweg, denn mit ihm verbunden sind die lokalen Radwegestrecken nach **Schramberg**, ins **Gutachtal**, in die vier Seitentäler rund um Haslach sowie ins **Harmersbach- und Nordachtal**. So ergibt sich ein zusammenhängendes Radwegennetz über 126 Quadratkilometer bester Radlerlandschaft mitten im Schwarzwald.
 Der Kinzigtal-Radweg besticht durch seine Wegführung in einer herrlichen **Mittelgebirgslandschaft**, durch **schmucke Fachwerkstädchen**, durch **Burgen und alter Klöster** und den kaum zählbaren, traditionellen **Schwarzwaldhöfen** rechts und links des Weges.
 Der Kinzigtal-Radweg besticht durch seine Wegführung in einer herrlichen **Mittelgebirgslandschaft**, durch **schmucke Fachwerkstädchen**, durch **Burgen und alter Klöster** und den kaum zählbaren, traditionellen **Schwarzwaldhöfen** rechts und links des Weges.

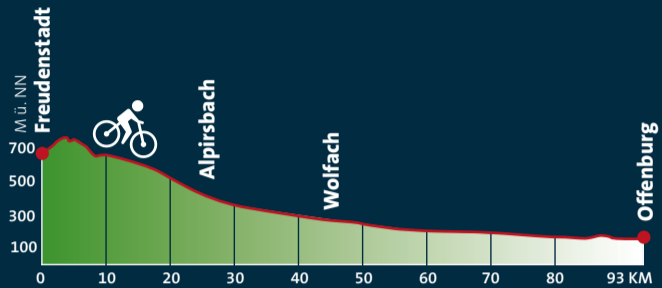


Von Freudenstadt bis Offenburg Immer sanft bergab



Wir empfehlen den Kinzigtal-Radweg **von der „Quelle zur Mündung“** abzufahren, um so die größten Höhenunterschiede auf den ersten 24,5 Kilometern zwischen Freudenstadt (720 m ü. NN) und Alpirsbach (440 m ü. NN) bei einer zügigen, schönen Abfahrt genießen zu können.

Auf der restlichen Strecke geht es nun stetig sanft bergab. So haben Sie beispielsweise auf den 48 Kilometern zwischen Wolfach (264 m ü. NN) und Offenburg (160 m ü. NN) eine „topfebene“ Strecke, **ideal für Familien und Tourenradler**. Sie fahren übrigens größtenteils auf asphaltierten Wegen, einige wenige Abschnitte haben gut gepflegte wassergebundene Wegedecken.



Gezielte Anfragen zu Unterkünften und Sehenswürdigkeiten in den Städten und Gemeinden entlang des Kinzigtal-Radwegs können Sie direkt an die jeweilige Tourist-Information richten.

Freudenstadt Deutschlands größter Markt, Museum im Stadthaus, Erlebnis Museum Experimenta
Tourist-Information: Marktplatz 64, Tel. 07441 864730, www.freudenstadt.de

Loßburg



Zauberland am Kinzigsee, Vogteiturm Loßburg Rodt, Freibad und Wassertretanlage an der Schömberger Straße
Tourist-Information im Kinzig Haus: Hauptstraße 46, Tel. 07446 9504-60, www.lossburg.de

Alpirsbach



Klostermuseum „Von Mönchen und Scholaren“, Brauereimuseum der Alpirsbacher Klosterbräu, Schau-Confiserie Heinzelmännchen
Tourist-Information: Alpirsbach Hauptstraße 20, Tel. 07444 9516-281, www.alpirsbach.de

Schenkzell



Festwiese in der Ortsmitte mit Schaufloß und Spielplatz, Ruine Schenkenburg, Kloster Wittichen (Ortsteil 5 km entfernt)
Tourist-Information: Reinerzastraße 12, Tel. 07836 939751, www.schenkzell.de

Schiltach



Historische Altstadt mit städtischem Museum, Hansgrohe Aquademie, Apothekenmuseum
Tourist-Information: Marktplatz 6, Tel. 07836 5850, www.schiltach.de

Schramberg



Auto- & Uhrenwelt, VRitz, Park der Zeiten
Tourist-Information: Hauptstraße 25, Tel. 07422 29215, www.schramberg.de

Wolfach



Altstadt, Museum im Schloss Wolfach, Glashütte Dorotheenhütte
Tourist-Information: Hauptstraße 41, Tel. 07834 835353, www.wolfach.info



Oberwolfach



Besucherbergwerk Grube Wenzel, MiMa - Museum für Mineralien und Mathematik, Lachs-Zucht Wolfthal
Tourist-Information: Rathausstraße 1, Tel. 07834 9513, www.oberwolfach.de

Hausach



Burg Husen
Tourist-Information: Hauptstraße 34, Tel. 07831 7975, www.hausach.de

Gutach



Schwarzwälder Freilichtmuseum Vogtsbauernhof, Sommerrodelbahn, Park mit allen Sinnen
Tourist-Information: Hauptstraße 38, Tel. 07833 9388-50, www.gutach-schwarzwald.de

Hornberg



Hornberger Schlossberg, Duravit Design Center, Hornberger-Schießen-Erlebnisweg
Tourist-Information: Bahnhofstraße 3, Tel. 07833 79344, www.hornberg.de

Fischerbach



Walderholungsanlage, Gedächtniskapelle, Wilhelmshütte
Tourist-Information: Hauptstraße 38, Tel. 07832 9190-0, www.fischerbach.de

Haslach



Historische Fachwerkstadt, Schwarzwälder Trachtenmuseum, Besucherbergwerk „Segen Gottes“
Tourist-Information: Klosterstraße 1, Tel. 07832 706-170, www.haslach.de

Mühlenbach



St. Afra Kirche
Tourist-Information: Hauptstraße 24, Tel. 07832 9118-0, www.muehlenbach.de

Hofstetten



Hansjakobkapelle, Waldspielplatz, Freibad
Tourist-Information: Hauptstraße 5, Tel. 07832 91290, www.hofstetten.com

Steinach



„Heilig Kreuz“ Kirche, Heimat- und Kleinbrennereimuseum, Kapelle „Maria Schnee“
Tourist-Information: Kirchstraße 4, Tel. 07832 9198-0, www.steinach.de

Zell am Harmersbach



Storchenturm-Museum, Heimatmuseum Fürstenberger Hof, Zeller Keramik Manufaktur
Tourist-Information: Hauptstraße 19, Tel. 07835 6369-47, www.zell.de

Oberharmersbach



Museumsareal „Historischer Speicher und Alte Mühle“, Natur-Erlebnispfad „Hademar Waldwichtel“, Adventure Mini.Golf.Park
Tourist-Information: Dorf 60, Tel. 07837 277, www.oberharmersbach.de

Nordrach



Puppen- und Spielzeugmuseum, Maile-Gießler-Mühle mit Kräutergarten, Spielplatz am Mühlenstüble
Tourist-Information: Im Dorf 26, Tel. 07838 9299-21, www.nordrach.de

Biberach



Heimatmuseum Kettererhaus, Historischer Rundweg, Rietsche-Kamin mit Storchennest
Tourist-Information: Hauptstraße 27, Tel. 07835 636511, www.biberach-baden.de

Gengenbach



Historische Altstadt, Engeltasse, ehemaliges Benediktinerkloster
Kultur- und Tourismus GmbH Im Winzerhof, Tel. 07803 930143, www.gengenbach.info

Ortenberg



Schloß Ortenberg, Bühlwegkirche
Tourist-Information: Dorfplatz 1, Tel. 0781 93350, www.ortenberg.de

Ohlsbach

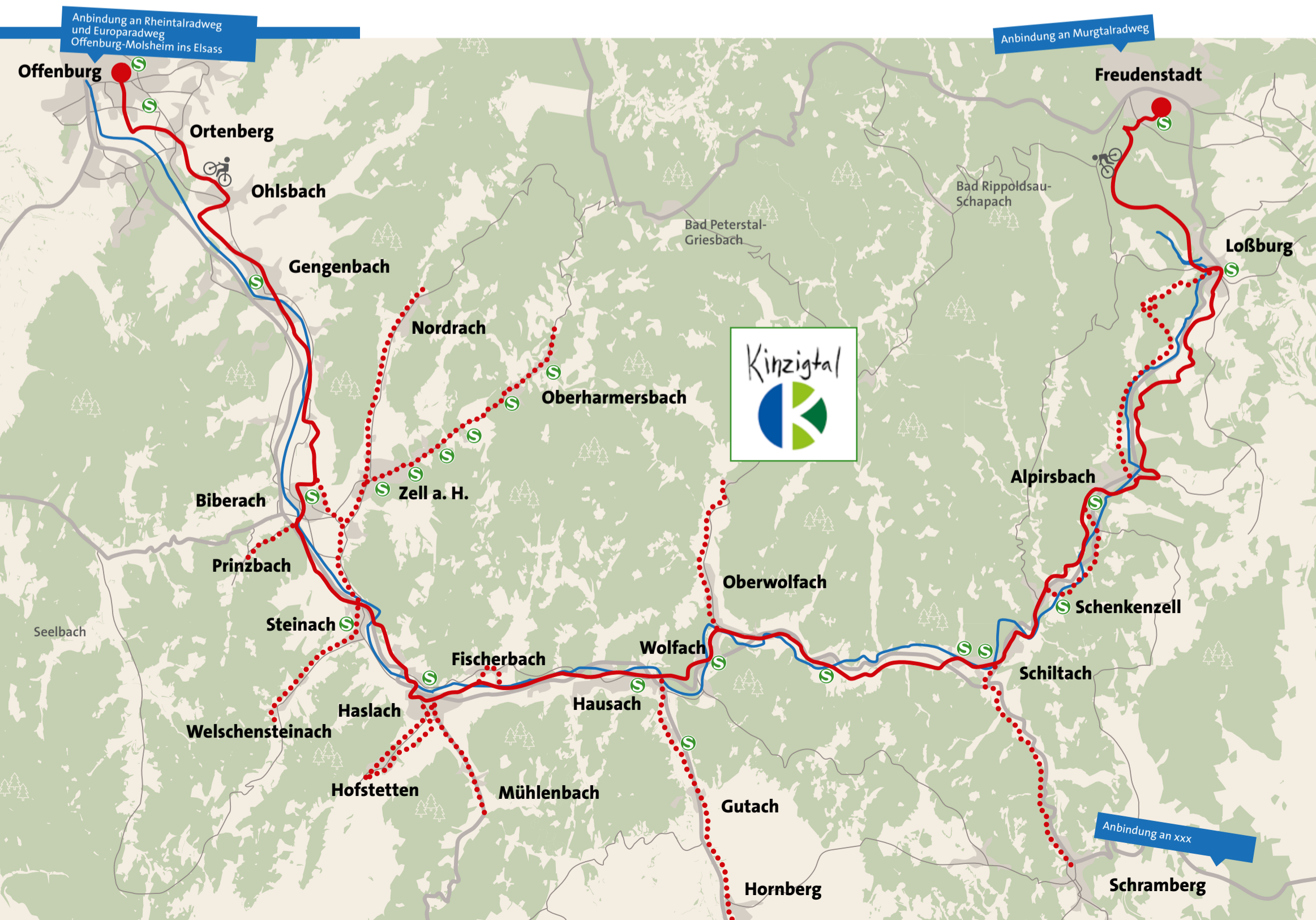


Mineralbrunnen mit Sole-Mineral Wassertretanlage, Kapelle „Maria Hilf“ mit Kräutergarten, Wassertreten nach Kneipp
Tourist-Information: Hauptstraße 33, Tel. 07803 9699-0, www.ohlsbach.de

Offenburg



Ritterhausmuseum, Freizeitbad Stegermatt, Innenstadt mit Einkaufsmöglichkeiten
Tourist-Information: Fischmarkt 2, Tel. 0781 822000, www.offenburg.de



Kinzigtal-Radweg
 alternative Streckenführung und Seitentäler
 S-Bahn-Haltestellen Fahrradmitnahme möglich

Legende / Besonderheiten im Ortskern

WC
 Behindertengerechtes WC
 Café
 Restaurant
 Einkaufsmöglichkeiten
 Museum
 Spielplatz
 Indoor-Spielplatz
 Freibad
 Hallenbad