



RADSÜDEN

Der Sonne entgegen



Zeichenerklärung

★★★★★	Sterne ADFC Qualitätsroute
▶	Startpunkt der Tour
↔	Gesamtlänge der Tour
⌄	Höhenmeter
●●●	Schwierigkeitsgrad (● = leicht, ●● = mittel, ●●● = schwer)



Impressum

Herausgeber

Tourismus Marketing GmbH Baden-Württemberg
Tel. +49 711 238580
info@tourismus-bw.de

Konzept und Koordination

TMBW, Jung:Kommunikation GmbH

Gestaltung

Jung:Kommunikation GmbH

Fotos

Titelbild: Franziska Consolati; Impressum: Christoph Dörper;
Touren mit Weitsicht: Gregor Lengler; Genuss hoch Drei: Mirko Raatz;
Alles im Fluss: Anna Monterroso Carneiro; Aufnahme Donau-Radweg:
Maximilian Semsch ; RadReiseRegion: Stefan Kuhn Photography;
Seite 2: Bett_Bike: Crispin-Iven-Mokry; Aufnahme Sonnenblumenfeld:
Stefan Kuhn; bwegt: Uwe Mieth

Druck

C. Maurer GmbH & Co. KG
Geislingen an der Steige

Alle Angaben ohne Gewähr.
Änderungen vorbehalten.



Partner



Peterstaler



Auf geht's in den Süden
tourismus-bw.de

TOUREN MIT WEITSICHT

Sportliche Touren durch Baden-Württembergs Mittelgebirge

Der Puls ist auf 180, das Radtrikot ist schweißgetränkt und die Beine sind schwer wie Blei. Wer mit dem Rad unterwegs ist, muss sich die schönsten Aussichten manchmal hart erarbeiten. Denn davon gibt es in Baden-Württemberg eine ganze Menge. Die Topografie des Landes ist stark geprägt von Mittelgebirgen wie dem Schwarzwald und der Schwäbischen Alb. Immer wieder führen die Touren hier über längere Anstiege, um anschließend mit beeindruckenden Aussichten und rasanten Abfahrten zu belohnen. Radfahrende sollten also etwas Kraft und Ausdauer oder wahlweise ein E-Bike mitbringen,

wenn sie die schönsten Aussichten im Süden genießen möchten. Auf vier zertifizierten Landesradfernwegen können die Höhen und Tiefen des Landes erfahren werden. Wer auf dem Schwäbische Alb-Radweg die steilen Anstiege prähistorischer Rifflandschaften erklimmen hat, kann vom Albrauf den Blick in die Ferne schweifen lassen. Der Naturpark-Radweg oder der Schwarzwald Panorama-Radweg laden dazu ein, Deutschlands höchstes und größtes Mittelgebirge zu erkunden.



Touren:



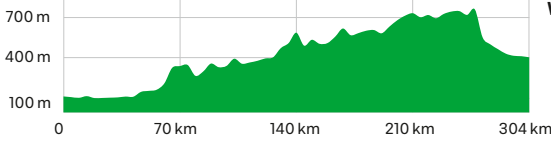
1 Heidelberg-Schwarzwald-Bodensee-Radweg (HSB)

hsb-radweg.de

★★★★☆

C2

🚩 Heidelberg – Radolfzell	
➡ 304 km	●●● schwer
⚡ 1.686 hm	6 Etappen



Wegmarkierung



Highlights

- Heidelberger Schloss & Altstadt
- Donauquelle
- Sauschwänzlebahn
- Radolfzell

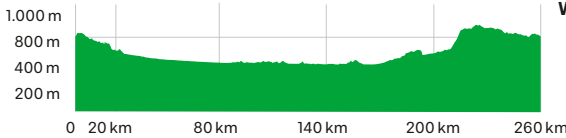
2 Naturpark-Radweg

naturpark-radweg.de

★★★★☆

B4

🚩 Freudenstadt (Rundtour)	
➡ 260 km	●● mittel
⚡ 1.800 hm	4 Etappen



Wegmarkierung



Highlights

- Kloster Alpirsbach
- Naturpark-Marktscheune in Berghaupten
- Kurstadt Baden-Baden
- Infozentrum Kaltenbronn
- WILDLINE Hängebrücke
- Hohlohturm, Gernsbach-Kaltenbronn
- Einkehr bei Naturpark-Wirten

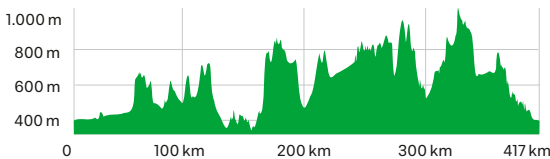
3 Schwäbische Alb-Radweg (SAW)

schwaebischealbradweg.de

★★★★☆

E3

🚩 Donauwörth (außerhalb Kartenausschnitt) – Bodman-Ludwigshafen	
➡ 417 km	●● mittel
⚡ 4.052 hm	8 Etappen



Wegmarkierung



Highlights

- Nördlinger Ries
- Schloss Lichtenstein
- Donauversickerung & Wiederaustritt
- Bodensee

Info: In der Übersichtskarte befindet sich auch der offizielle Verbindungsweg zwischen dem Schwäbische Alb-Radweg und dem Kocher-Jagst-Radweg.

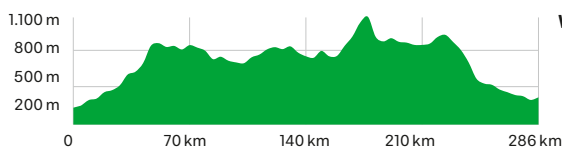
4 Schwarzwald Panorama-Radweg (SPW)

schwarzwald-panoramaradweg.de

★★★★☆

B3

🚩 Pforzheim – Waldshut-Tiengen	
➡ 286 km	●● mittel
⚡ 2.015 hm	5 Etappen



Wegmarkierung



Highlights

- Gasometer Pforzheim
- Marktplatz, Freudenstadt
- Baumwipfelpfad, Bad Wildbad
- Wutachschlucht
- Titisee

GENUSS HOCH DREI

Die schönsten Touren für landschaftlichen, kulinarischen und kulturellen Genuss

Genuss hat vom Rad aus betrachtet viele Gesichter. Während man über viele Stunden im Sattel sitzt, ziehen sanfte Hügel, blühende Streuobstwiesen und steile Weinberge an einem vorbei und bieten landschaftlichen Genuss par excellence. Zu einem gelungenen Radurlaub gehören aber nicht nur reizvolle Radwege. Mindestens ebenso wichtig sind die vielen kleinen und großen Pausen entlang des Weges. Ein kurzer Besuch einer Burg oder eines Museums am Wegesrand gehört wie die Einkehr in der lokalen Gastwirtschaft einfach dazu. Und wer behauptet, dass ein kühles Bier oder ein

gutes Essen nach einer anstrengenden Tour nicht noch besser schmeckt, hat noch keinen Radurlaub gemacht. Zwölf ausgezeichnete Landesradfernwege sind für genussvolle Touren besonders prädestiniert. Hier lassen sich die badischen und württembergischen Weinanbaugebiete und ihre edlen Tropfen ebenso erfahren wie die regionalen Spezialitäten der Schwäbischen Alb und des Schwarzwaldes oder Oberschwabens traditionelle Brauereien. Nebenbei laden zahlreiche Burgen und Schlösser am Wegesrand ein, in längst vergangene Zeiten im Süden einzutauchen.



Touren:

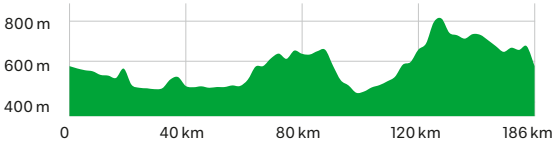


5 Albtäler-Radweg albtaeler-radweg.de

★★★★☆

E4

📍	Amstetten (Rundtour)
➔	186 km ●● mittel
⚡	1.450 hm 5 Etappen



Wegmarkierung



Highlights

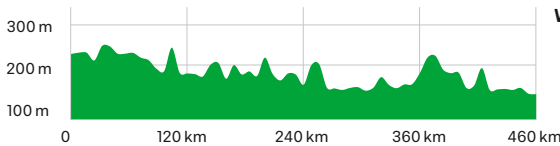
- UNESCO-Welterbe „Höhlen und Eiszeitkunst der Schwäbischen Alb“ Charlottenhöhle
- Eselsburger Tal
- Vinzenz Therme, Bad Ditzgenbach
- Filsursprung
- Tiefenhöhle, Laichingen

6 Badischer Weinradweg (BWR) badischer-weinradweg.info

★★★★☆

A7

📍	Grenzach-Wyhlen – Weinheim / Laudenbach
➔	460 km ●● mittel
⚡	3.351 hm 8 Etappen



Wegmarkierung



Highlights

- Freiburger Münster & Altstadt
- Residenzschloss Rastatt
- Schloss Bruchsal
- Alte Trotte in Lauf
- zahlreiche Weingüter

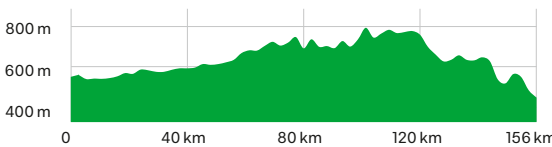
Info: In der Übersichtskarte befindet sich auch die Streckenvariante über Freiburg.

7 Donau-Bodensee-Radweg donau-bodensee-radweg.de

★★★★☆

E5

📍	Ulm – Kressbronn am Bodensee
➔	156 km ● leicht
⚡	936 hm 4 Etappen



Wegmarkierung



Highlights

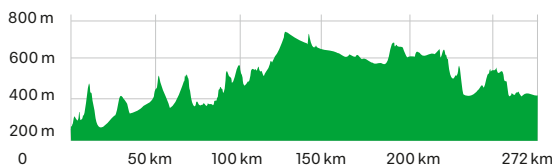
- Marktplatz, Biberach an der Riß
- Stadtsee, Bad Waldsee
- Bauernhaus-Museum Oberschwaben-Allgäu Wolfegg
- Altstadt Wangen im Allgäu

8 Hohenzollern-Radweg (HZW) hohenzollernradweg.de

★★★★☆

D4

📍	Weinstadt – Konstanz
➔	272 km ●● mittel
⚡	2.125 hm 6 Etappen



Wegmarkierung



Highlights

- Kloster & Schloss Bebenhausen
- Burg Hohenzollern
- Hohenzollernschloss Sigmaringen
- Bodensee

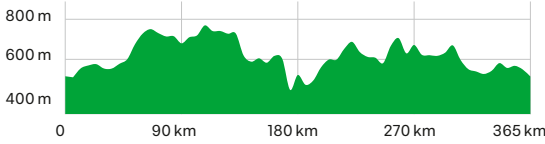
9 Oberschwaben-Allgäu-Radweg

oberschwaben-allgaeu-radweg.de

★★★★☆

E5

Ulm (Rundtour)	
365 km	●● mittel
2.924 hm	8 Etappen



Wegmarkierung



Highlights

- Klosteranlage Ochsenhausen
- Altstadt Isny im Allgäu
- Oberschwäbisches Museumsdorf Kürnbach
- Federseesteg, Bad Buchau

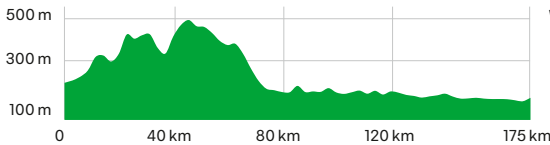
10 Odenwald-Madonnen-Radweg (OMW)

odenwald-madonnen-radweg.de

★★★★☆

D1

Tauberbischofsheim – Speyer	
175 km	●● mittel
625 hm	4 Etappen



Wegmarkierung



Highlights

- Wallfahrtsbasilika, Walldürn
- Fachwerkstädte Buchen, Mosbach, Eberbach und Hirschhorn
- Vierburgenstadt Neckarsteinach
- Dom zu Speyer

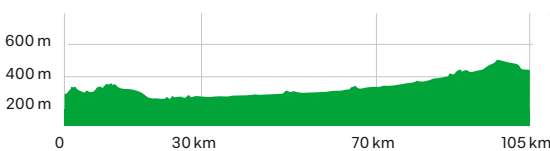
11 Remstal-Radweg

remstal-radweg.de

★★★★☆

D4

Weinstadt-Endersbach – Aalen	
105 km	● leicht
628 hm	4 Etappen



Wegmarkierung



Highlights

- Wald- und Auenlandschaft des Naturschutzgebietes „Untere Rems“
- Fachwerk- & Daimlerstadt Schorndorf
- Ehemaliges Benediktinerkloster Lorch
- Schwäbisch Gmünd mit Rokoko-schlösschen, Remspark und Fünfknopfturm

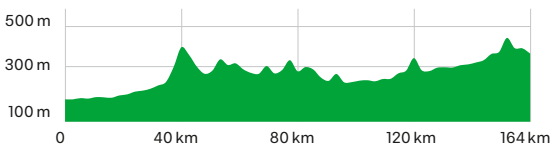
12 Stromberg-Murratal-Radweg (SMW)

stromberg-murratal-radweg.de

★★★★☆

B3

Karlsruhe – Gaildorf am Kocher	
164 km	●● mittel
865 hm	7 Etappen



Wegmarkierung



Highlights

- UNESCO-Weltkulturerbe Kloster Maulbronn
- Schillerstadt Marbach
- Altstadt Durlach
- Altes Schloss Gaildorf

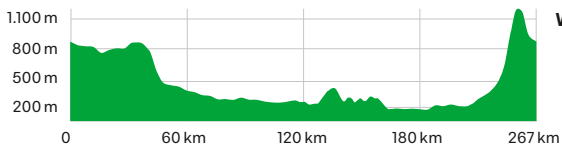
13 Südschwarzwald-Radweg (SSW)

suedschwarzwald-radweg.de

★★★★☆

B6

🚩	Rundtour (Hinterzarten – Freiburg)		
➔	267 km	●	leicht
⚡	1.324 hm	5	Etappen



Wegmarkierung



Highlights

- Freiburger Münster & Altstadt
- Basel, Altstadt
- Titisee
- Holzbrücke Bad Säckingen

Info: In der Übersichtskarte befindet sich auch die Streckenvariante über Basel.

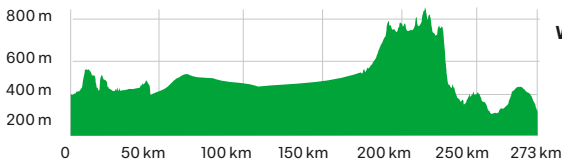
14 Württemberger Tälerradweg

wuerttembergtaelerradweg.de

★★★★☆

E3

🚩	Crailsheim – Schwäbisch Gmünd		
➔	273 km	●●	mittel
⚡	1.307 hm	6	Etappen



Wegmarkierung



Highlights

- Eselsburger Tal
- Donautal mit Langenauer Ried
- Blautal & Blautopf
- Neidlinger Tal

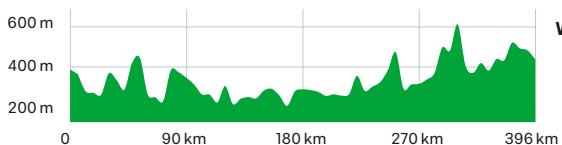
15 Württemberger Weinradweg (WWR)

wuerttemberger-weinradweg.de

★★★★☆

E2

🚩	Niederstetten – Rottenburg am Neckar		
➔	396 km	●●	mittel
⚡	3.320 hm	7	Etappen



Wegmarkierung



Highlights

- Weingüter & Genossenschaften entlang der Strecke
- Zahlreiche Weinsüden Weinorte
- Vinotheken & Besenwirtschaften
- Weinlehrpfade

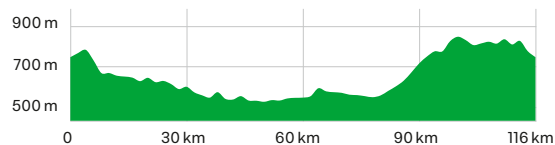
16 Berg Bier-Tour

bergbiertour.de

★★★★☆

D5

🚩	Rundkurs, Vorschlag: Münsingen / Ehingen-Berg / Munderkingen und Blaubeuren		
➔	116 km	●●	mittel
⚡	750 hm	2	Etappen



Wegmarkierung



Highlights


- Lauter- & Donautal
- Bierkulturstadt Ehingen
- Eiszeithöhlen
- Sontheimer Höhle
- Blautopf
- Ehemaliger Truppenübungsplatz Münsingen

ALLES IM FLUSS

Die schönsten Radfernwege am Wasser

Wasser hat eine ganz besondere Anziehungskraft. Der vorbeiziehende Fluss oder die reflektierende, weite Wasserfläche eines Sees helfen beim Abschalten und Entspannen und sind damit das perfekte Wohlfühlprogramm für Urlaubsgäste auf dem Rad. Die flachen Ufer sorgen für Touren, die genauso mühelos dahinfließen wie der Fluss, und eignen sich damit auch für erste Raderlebnisse mit Kindern perfekt. Ein weiterer positiver Nebeneffekt: Werden die Beine lang-

sam müde, hilft eine kurze Abkühlung, um schnell neue Energie zu tanken. In Baden-Württemberg führen sechs ausgezeichnete Landesradfernwege durch ganz unterschiedliche Fluss- und Seenlandschaften. Von den Auenlandschaften des Rheins über den „Schwäbischen Grand Canyon“ im Donautal bis zur Uferpromenade des Bodensees finden Radreisende die passende Tour, um gleichsam im Fluss davonzuradeln.



Touren:



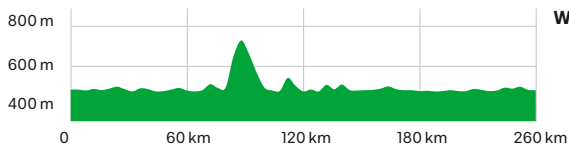
17 Bodensee-Radweg (BoRa)

bodensee-radweg.de



C6

Flexibel, da Rundkurs, Vorschlag: Konstanz / Friedrichshafen / Lindau	
260 km	mittel
672 hm	5-8 Etappen



Wegmarkierung



Highlights

- Blumeninsel Mainau
- Weltkulturerbe Reichenau
- UNESCO-Welterbe Pfahlbauten in Unteruhldingen
- Wallfahrtskirche Birnau

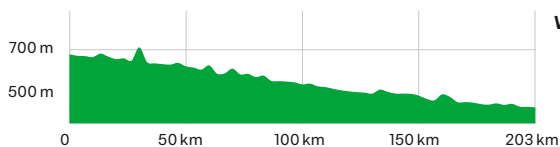
18 Donau-Radweg (DOW)

deutsche-donau.de



B6

Donaueschingen - Ulm (Etappen in BW)	
203 km	leicht
430 hm	4 Etappen




Wegmarkierung



Highlights

- Donaudurchbruchstal
- Schloss Sigmaringen
- Ulmer Münster



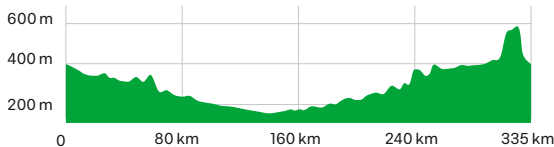
19 Kocher-Jagst-Radweg (KJW)

kocher-jagst.de



E3

Flexibel, da Rundkurs, Vorschlag: Aalen	
335 km	●● mittel
1.920 hm	6 Etappen



Wegmarkierung



Highlights

- Historische Altstadt Schwäbisch Hall mit Fachwerkhäusern
- Drei-Flüsse-Salzstadt Bad Friedrichshall
- Kloster Schöntal
- Schlösser Langenburg und Ellwangen
- Verbindungsweg Schwäbische Alb-Radweg und Kocher-Jagst Radweg

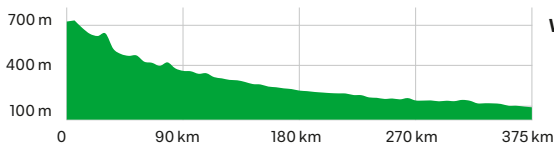
20 Neckartal-Radweg (NTW)

neckartalradweg-bw.de



B5

Villingen-Schwenningen – Mannheim	
375 km	● leicht
671 hm	8 Etappen



Wegmarkierung



Highlights

- Deutschlands kontrastreichster Flussradweg
- Rottweil – älteste Stadt in Baden-Württemberg
- Stocherkahnfahrten Tübingen
- Steillagen-Weinbau
- Schlösser Stuttgart, Ludwigsburg, Heidelberg und Mannheim

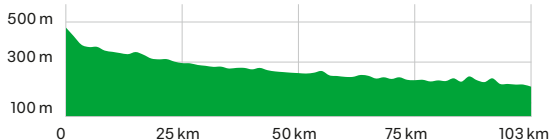
21 Radweg „Liebliches Taubertal – der Klassiker“ (LTT)

liebliches-taubertal.de/Erleben/Radfahren/Der-Klassiker.html



E2

Rothenburg ob der Tauber – Wertheim am Main	
103 km	●● leicht – mittel
283 hm	3 Etappen



Wegmarkierung



Highlights

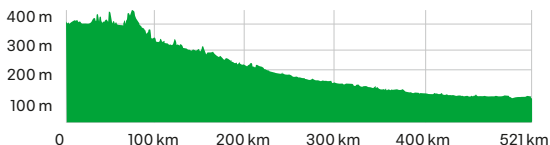
- Schloss und Schlossgarten Weikersheim
- Residenzschloss Mergentheim
- Kloster Bronnbach
- Altstadt Wertheim mit Burg Wertheim

22 Véloroute Rhein (VRR) / Rheinradweg EuroVelo 15

rheinradweg-schwarzwald.info / rheinradweg.eu

C6

Konstanz – Mannheim (Etappen in BW)	
521 km	● leicht
421 hm	6 Etappen



Wegmarkierung



Highlights

- Konstanz
- Rheinfall Schaffhausen
- Laufenburg
- Holzbrücke Bad Säckingen
- Basel
- Breisach
- Schloss Karlsruhe

Wahre Naturschätze entdecken in der RadReiseRegion im Württembergischen Allgäu

Das panoramareiche Württembergische Allgäu ist ein ideales Radrevier und wurde dafür vom ADFC zur RadReiseRegion ausgezeichnet – zur ersten in Baden-Württemberg. Mit über 1.000 Radkilometern auf 13 abwechslungsreichen Rundtouren verspricht die Region unendliches Radvergnügen:



Die zwischen 33 und 61 Kilometer langen Routen führen zu besonderen Naturschätzen wie Mooren, Seen und Wäldern, die gleichzeitig den Namen der RadReiseRegion Naturschatzkammern prägen. Entlang der Wege locken außerdem kulinarische Köstlichkeiten in Hofläden, Käsereien, Bier- und Kräutergärten. Damit wird eine Reise in das Württembergische Allgäu zu purem Radgenuss für alle Sinne.

radreiseregionalgaeu.de



Wir heißen alle willkommen. Erst recht das Fahrrad.

Wer radelt, muss auch rasten. Seit 28 Jahren garantieren die Bett+Bike-Unterkünfte im Fahrradtourismus höchste Service- und Wohlfühlqualität. Sei es im gehobenen Hotel, in einer urigen Pension oder auf dem Campingplatz – die ADFC-Qualitätsauszeichnung garantiert allen Radelnden, dass man hier auch für nur eine Nacht willkommen ist und eine sichere Abstellmöglichkeit für das Fahrrad vorfindet.

In rund 600 Unterkünften in Baden-Württemberg helfen die Gastgebenden mit regionalem Kartenmaterial, bei kleinen Pannen mit dem vorhandenen Werkzeug oder dem Kontakt zur nächsten Fahrradwerkstatt weiter. Am nächsten Morgen kann es dann nach einem kräftigen und gesunden Frühstück gestärkt und gut gelaunt weiter auf die nächste Radreiseetappe gehen.

Für Sternradtouren empfehlen sich die Bett+Bike-Ferienwohnungen, von denen aus man täglich zu neuen Rundtouren in der Umgebung starten kann.

Radreiseplanung und -buchung leicht gemacht: Auf der Bett+Bike-Webseite sind alle fahrradfreundlichen Unterkünfte nach Radweg oder Region gefiltert abrufbar und nach Wunsch auch direkt online buchbar. Zusätzlich bietet die neue Suchfunktion mit Kartenansicht eine verbesserte Übersicht bei der Routenplanung.

Jetzt auch die ADFC-Individualreisen auf den ADFC-Qualitätsradrouten entdecken und als Selbstfahrende-Touren ganz entspannt und ohne Planungsaufwand die schönsten Routen im Radsüden genießen.

[bw.adfc.de/auf-reisen](https://www.bw.adfc.de/auf-reisen)


Weitere Informationen:

Bett+Bike Baden-Württemberg

T +49 (0) 711 / 50 47 94 15

@ bettundbike@adfc-bw.de

➤ [bettundbike.de](https://www.bettundbike.de)





Für eine optimale Anreise. Mit den bwegt-Zügen ins Rad-Abenteuer.

Baden-Württemberg bietet unzählige schöne und auch spannende Radziele. Damit die Anreise nicht zu einem einzigen Abenteuer wird, sorgen die Züge von bwegt für eine stressfreie und bequeme Ankunft – mit kostenlosem WLAN, Steckdosen am Sitz, reichlich Beinfreiheit und ausreichend Platz für Fahrräder und Gepäck.

In nahezu allen Regionalverkehrszügen mit Mehrzweckabteilen und Regiobussen können Fahrräder zu den folgenden Zeiten kostenlos mitgenommen werden: Mo. – Fr. bis 6 und ab 9 Uhr sowie samstags, sonn- und feiertags ganztägig. Soweit die kostenlose Mitnahme nicht gilt, wird im bwtarif die Fahrradkarte „bwFAHRRAD“ angeboten, die in Verbindung mit einem bwtarif-Fahrschein zur Mitnahme eines Fahrrads berechtigt. Wichtig bei der Planung: Im Nah- und Regionalverkehr gibt es leider keine Mitnahmegarantie und Reservierungsmöglichkeit für Fahrräder.

Mit den sogenannten „Freizeitexpressen“ von bwegt können Sie schöne Ausflugsregionen in Baden-Württemberg bequem erreichen - ob zum Wandern, für eine Radtour oder um Sehenswürdigkeiten entlang der Strecke zu erkunden. Die Züge bieten hierbei meist Platz für besonders viele Fahrräder und ermöglichen eine kostenlose Fahrradmitnahme.

Unter [bwegt.de/freizeitexpress](https://www.bwegt.de/freizeitexpress) befindet sich eine Übersicht zu allen Freizeitexpressen mit wichtigen Details zum jeweiligen Zug und wertvollen Tourentipps.

Für alle Unternehmungslustigen und Abenteuerliebenden gibt es darüber hinaus auf der bwegt-Webseite noch mehr zu entdecken. Hier finden sich Tipps für den nächsten Ausflug oder Tagestrip mit Infos zu Fahrzeiten und Tarifen sowie nützliche Apps, eine aktuelle Freizeit- und Veranstaltungsdatenbank und interessante Magazinbeiträge. Am besten gleich vorbeischaun:

[bwegt.de](https://www.bwegt.de)



Wichtige Hinweise
und praktische Tipps für die
Fahrradmitnahme im Nah-
und Regionalverkehr unter
[bwegt.de/
fahrradmitnahme](https://www.bwegt.de/fahrradmitnahme)



Legende Landesradfernwege

TOUREN MIT WEITSICHT

- 1 Heidelberg-Schwarzwald-Bodensee-Radweg (HSB)
- 2 Naturpark-Radweg
- 3 Schwäbische Alb-Radweg (SAW)
- 4 Schwarzwald Panorama-Radweg (SPW)

GENUSS HOCH DREI

- 5 Albäler-Radweg
- 6 Badischer Weinradweg (BWR)
- 7 Donau-Bodensee-Radweg
- 8 Hohenzollern-Radweg (HZW)
- 9 Oberschwaben-Allgäu-Radweg
- 10 Odenwald-Madonnen-Radweg (OMW)
- 11 Remstal-Radweg
- 12 Stromberg-Murrthal-Radweg (SMW)
- 13 Südschwarzwald-Radweg (SSW)
- 14 Württemberger Talerradweg
- 15 Württemberger Weinradweg (WWR)
- 16 Berg Bier-Tour
- 17 Verbindungsstrecke BWR & WWR

ALLES IM FLUSS

- 17 Bodensee-Radweg (BoRa)
- 18 Donau-Radweg (DOW)
- 19 Kocher-Jagst-Radweg (KJW)
- 20 Neckartal-Radweg (NTW)
- 21 Radweg „Liebliches Taubertal – der Klassiker“ (LTT)
- 22 Véloroute Rhein (VRR) / Rheinradweg

RADREISEREGION

SWW

