

Wie het Zwarte Woud volledig wil beleven, moet zowel boven

**Individueel Wandelplezier**

noemen. zich een "premium wandelpad" en wimpel voor de test en mag De Murgleiter slaagt met vlag positief beoordeeld. bewegwijzering als bijzonder uitlichten en de markering en zijn verdeeld, de prachtige gelijkmatige over het pad culturele attracties, die vooral de natuurlijke en uitgeoorde certificering worden van 34 belevingscriteria. Bij de begeleidende S-Bahn staat zich verheugen, want de Wandelinstuut onderzocht de specialisten van het Duitse kilometer voor kilometer door het Zwarte Woud loopt. Murgdal in het noorden van die door het idyllische Sinds 2008 wordt de Murgleiter, de topklasse van Duitse Murgleiter behoort tot De 110 km lange

**Wandelen van topklasse**



als beneden zijn geweest. En precies die uitdaging gaat de Murgleiter aan.

De bergtoppen van het Urmog-museum naar de stad Baden-Baden, verder via Gernsbach en Biersbronn naar Murgdal in het noorden van de topklasse van Duitse Murgleiter, de Murgleiter behoort tot de 110 km lange




wandern-schwarzwald.info

**Landenschap en natuur**  
Voelbaar anders



**MURGLEITER**  
ETAPPES & ACCOMMODATIES



**Kruising met andere gecertificeerde wandelpaden**

Maar ook genietters kunnen Wandelinstuut onderzocht de specialisten van het Duitse kilometer voor kilometer door het Zwarte Woud loopt. Murgdal in het noorden van die door het idyllische Sinds 2008 wordt de Murgleiter, de topklasse van Duitse Murgleiter behoort tot De 110 km lange

als beneden zijn geweest. En precies die uitdaging gaat de Murgleiter aan.




wandern-schwarzwald.info

**Landenschap en natuur**  
Voelbaar anders



**MURGLEITER**  
ETAPPES & ACCOMMODATIES



Overnachtings- en eetgelegenheden

Samen met de bergroute heeft de Schwarzwaldverein een online systeem ontwikkeld om noodlocaties te lokaliseren. www.schwarzwaldverein.de/112

**Accommodaties & eetgelegenheden**

Houd er rekening mee dat er vooral op tralacten in het Nationaal Park Zwarte Woud in de maanden november tot mei seizoensgebonden wegruimingen/omleidingen kunnen zijn.

**Wegwijzers zijn reedingspunten**

is ook de vertakking met talrijke gecertificeerde wandelpaden. Wie na het bedwingen van de Murgleiter verder wil wandelen, kan bijvoorbeeld kiezen uit de premiumwanderroute Gernsbacher Sagenweg, een genietterspad voor jong en oud, de Ebersteinburg-Kundwanderroute, de legendarische Westweg en de Biersbronn Wanderroute met vier Zwarte Woud-genietterspaden en de Biersbronn Wanderroute.

**Opmerkingen**

Houd er rekening mee dat er vooral op tralacten in het Nationaal Park Zwarte Woud in de maanden november tot mei seizoensgebonden wegruimingen/omleidingen kunnen zijn.

Wandelen zonder bagage

Wandelen zonder bagage is mogelijk op de Murgleiter. Met het arrangement 'Wandelen zonder bagage' kunt u zorgeloos wandelen op de Murgleiter. Gedetailleerde beschrijving van de etappes en diensten van de wandelaars op de Murgleiter. Gastgevers die verder dan 2 km van de wandelroute verwijderd zijn, halen de wandelaars op van de wandelroute en brengen ze de volgende ochtend weer terug naar de route. Over het algemeen zijn last-minute boekingen mogelijk. Wij raden

**Wandelen zonder bagage**

Wandelen zonder bagage is mogelijk op de Murgleiter. Met het arrangement 'Wandelen zonder bagage' kunt u zorgeloos wandelen op de Murgleiter. Gedetailleerde beschrijving van de etappes en diensten van de wandelaars op de Murgleiter. Gastgevers die verder dan 2 km van de wandelroute verwijderd zijn, halen de wandelaars op van de wandelroute en brengen ze de volgende ochtend weer terug naar de route. Over het algemeen zijn last-minute boekingen mogelijk. Wij raden

**Wandelgids**

u echter aan om uiterlijk een dag voor uw aankomst bij het volgende hotel te reserveren. Tijdens de vakantieperiodes, op feestdagen en in het weekend zijn veel hotels goed gebocht. Hier kunt u beter enige tijd van tevoren uw kamer reserveren.

Freiburg, Tel.: +49(0) 761.38 053 0 Schlossbergstr. 15 | 79098 Schwarzwaldverein e.V. | info@schwarzwaldverein.de | www.schwarzwaldverein.de

Landratsamt Rastatt, Amt für Strukturförderung Am Schlossplatz 5, 76437 Rastatt Tel.: +49(0)7222.381-3108, tourismus@landkreis-rastatt.de | www.tourismus.landkreis-rastatt.de

**Helpende adressen**

U kunt parkeren bij het Urmog-Museum Gaggenau, bij het station Biersbronn of bij Schifflkopf. Bij de etappeschrijvingen staan onder het kopje 'OV de belangrijkste mogelijkheden om met bus en trein te reizen' vermeld.

**KONUS**

De Murgleiter kan vanuit beide richtingen worden bewandeld. U bepaalt zelf waar uw startpunt is. Dankzij de goede verkeersverbindingen is het bijna overal mogelijk om te beginnen.

**GAGGENAU**

Een zwem- en saunaparadijs van meer dan 10.000 m<sup>2</sup>. Eenmalig in de regio.

**Rotherma Gaggenau:**  
Genieten, ontspannen en tot rust komen.

Dagelijks van 9 tot 22 uur, zon- en feestdagen tot 20 uur.  
Woensdag damesdag in het saunapark.

**Rotherma**

Meer over het Zwarte Woud?  
Tel.: +49 (0) 761.89646-0  
mail@schwarzwald-tourismus.info  
www.schwarzwald-tourismus.info

Boeking van het arrangement:  
www.baiersbronn.de/pauschalen

**Impressum**

Uitgever:  
Schwarzwald Tourismus GmbH (STG) in opdracht van Murgleiter Wiesentalstr. 5, 79115 Freiburg Tel.: +49 761.89646-0 mail@schwarzwald-tourismus.info www.schwarzwald-tourismus.info

Directeur: Hansjörg Mair  
Projectmanagement: Sascha Hotz / Bergwerk, Nina Güdemann / STG  
Redactie: Landratsamt Rastatt  
Foto Titel: Baiersbronn Touristik / Ulrike Klumpp

Fotos: Baiersbronn Touristik, Zweckverband Im Tal der Murg, Schwarzwald Tourismus, Orte en Gastgeber



Kaartbasis: Outdooractive Kartografie  
Druck auf FSC -Papier durch: Dre-scher Druck, Leonberg  
Opplage: 18.000 / 12/ 2025

Alle rechten voorbehouden. Herdruk, ook gedeeltelijk, alleen met toestemming van Schwarzwald Tourismus GmbH (STG), Freiburg.

De STG kan geen garantie geven voor de informatie in deze brochure vanwege mogelijke wijzigingen ter plaatse enz. - de informatie is echter naar beste weten samengesteld.

**B | M**  
BAIERS BRONN | MURGTAL

WIJ LEIDEN WEGEN NAAR DE  
**HEMEL**  
DAT IS ONZE NATUUR

De ongeveer 110 kilometer lange Murgleiter loopt door het hele Murgdal met zijn burchten, wijngaarden, boomgaarden, traditionele hooihutten, indrukwekkende rotsen en dichte bossen. Dankzij de S-Bahn-verbinding kunnen wandelaars ook flexibel halverwege instappen.

Met het Murgleiter-arrangement wordt de wandeling bijzonder ontspannen: de bagage reist vooruit, alles is voorbereid, zodat je hoofd leeg is en de natuur zijn werk kan doen.


Alle informatie over de Murgleiter-route:  
  
www.murgleiter.de

Meer informatie over het arrangement:  
  
www.baiersbronn.de/pauschalen



# Murgleiter

## Overzicht & Etappes



### Etappe 1: Gaggenau - Gernsbach

◀▶ 23 km ⌚ 7.5 h ▲ 1.001 m ▼ 947 m

Karakter: Paden en gemakkelijke bos-, woud- en weidewegen, deels steile beklimmingen en afdalingen, "oude binnenstad"

OV: S-Bahn, bus - zie kaart

Eetgelegenheden, overnachtingen, GPS-gegevens en meer informatie:



### Etappe 2: Gernsbach - Forbach

◀▶ 24,2 km ⌚ 9 h ▲ 1.221m ▼ 1.130 m

Karakter: Paden en gemakkelijke bos-, woud- en weidewegen, deels steile hellingen

OV: S-Bahn, bus - zie kaart

Eetgelegenheden, overnachtingen, GPS-gegevens en meer informatie:



### Etappe 3: Forbach - Schönmünzsch

◀▶ 17,4 km ⌚ 6 h ▲ 893 m ▼ 732 m

Karakter: Paden en bredere boswegen, evenals rustige bos- en weidewegen, deels steile beklimmingen en afdalingen

OV: S-Bahn, bus - zie kaart

Eetgelegenheden, overnachtingen, GPS-gegevens en meer informatie:



### Etappe 4: Schönmünzsch - Baiersbronn

◀▶ 23,4 km ⌚ 7.5 h ▲ 852 m ▼ 693 m

Karakter: Paden en gemakkelijke bos-, woud- en weidewegen, deels steile beklimmingen en afdalingen

OV: S-Bahn, bus - zie kaart

Eetgelegenheden, overnachtingen, GPS-gegevens en meer informatie:



### Etappe 5: Baiersbronn - Schliffkopf

◀▶ 21,5 km ⌚ 5.5 h ▲ 880 m ▼ 447 m

Karakter: Paden en gemakkelijke bos-, woud- en weidewegen, deels steile beklimmingen en afdalingen

OV: S-Bahn, bus - zie kaart

Eetgelegenheden, overnachtingen, GPS-gegevens en meer informatie:



Gemeinde Loffenau  
Untere Dorfstr. 1  
76597 Loffenau  
Telefon: 07083 9233 0  
Gemeinde@Loffenau.de  
www.Loffenau.de

#### LOFFENAU actief.meer.beleven.

Gelegen aan de poort naar het noordelijke Zwarte Woud heeft dit idyllische vakwerkdorp zijn bezoekers veel te bieden: Of het nu gaat om wandelen op het premium-pad "Große Loffenauer Runde", paragliden vanaf de huisberg van Loffenau- de Teufelsmühle, het verkennen van het "Grote Gat" met zijn legendarische duivelskamers of een bezoek aan de Heilig-Kreuz-kerk met zijn middeleeuwse fresco's. Loffenau combineert natuur, avontuur en traditie!



Hotel Waldhorn  
Murgtalstr. 67  
76596 Forbach  
Tel. +49 176 81452641  
Homepage: hotelwaldhorn.mydirectstay.com

In Landgasthaus Waldhorn in Forbach geniet u van de gastvrijheid van het Zwarte Woud en pure natuur – ideaal om te ontspannen en om direct vanaf de voordeur te gaan wandelen.

Afstand tot de Murgleiter:	150 m	
Transfer van/naar de route:	nee	
Bagagetransport:	nee	
Kamers	Aantal	OV p.p.
EZ douche/WC	3	65 - 75,-
DZ douche/WC	10	89 - 110,-
Meerpersoonskamer	2	100 - 145,-
Lunchpakket	ja	8,-
Overige:	Terras, gratis wifi, dagelijks geopend, honden toegestaan (8€)	



Wellnesshotel Tanne \*\*\*\*  
Jörg Möhrle e.K.  
Tonbachstr. 243 | 72270 Baiersbronn  
Tel. +49(0)7442.8330  
www.hotel-tanne.de  
Rustdagen: geen

Locatie: direct aan de Murgleiter, bij het Nationaal Park Zwarte Woud. Regionale keuken, unieke wellnessruimte, eigen MB-station, SP-kaart (vanaf 2 nachten)

Afstand tot de Murgleiter:	0,2 km	
Transfer van/naar de route:	nee	
Bagagetransport:	nee	
Kamers	Aantal	OV p.p.
EZ douche/WC	8	125 - 145 €
DZ douche/WC	20	130 - 175 €
Familiekamer	18	145 - 175 €
Lunchpakket	ja	15 €
Overige:	wasservice, boomhut-sauna, bad in boomstam, hotelbar, terras, honden toegestaan (20€/nacht)	

