



WANDERWEGE RUND UM STAUFEN

Liebe Gäste,

in dieser Broschüre finden Sie eine Auswahl von Wandertouren rund um Staufen.

Die Wege sind familien- und hundefreundlich, sowie bequem zu laufen. Freuen Sie sich auf die vielfältigen Blickwinkel, die sich Ihnen in Staufen und der Umgebung ergeben.

Wir wünschen Ihnen viel Spaß bei der Erkundung und einen schönen Aufenthalt in unserem beschaulichen Städtchen.

Ihr Team der Ferienregion Münstertal Staufen



Route 1: Panoramatur über den Fohrenberg

Panoramatur

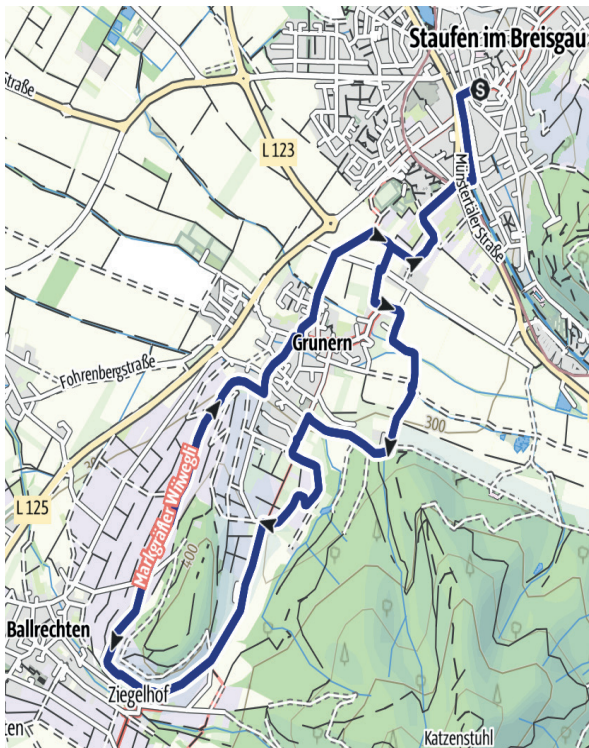
Start: Marktplatz Staufen

Streckenlänge: ca. 15,5 km

Dauer: 5:00 h

Höhenmeter: 270 m

hundefreundlich, familienfreundlich



Wegbeschreibung:

Vom Startpunkt aus laufen Sie die Hauptstraße in Richtung **Westen (Café Decker)** und folgen der Beschilderung **Markgräfler Wiiwegli**. Diese führt Sie direkt in den Teilort Grunern.

Sobald Sie in Grunern auf die **Dorfstraße** stoßen, halten Sie sich links und biegen nach etwa 50 Meter rechts in einen Feldweg hinein. Folgen Sie dem Weg bis an den Waldrand und halten sich anschließend rechts. Die Straße führt Sie wieder runter nach Grunern.

Am Ende dieser Straße stoßen Sie auf die **Altenbergstraße**. Laufen Sie diese etwa 150 Meter links den Berg hinauf, bis sie rechts abbiegt. Jetzt halten Sie sich links auf dem geteerten Weg (Schöneck). Nach weiteren 150 Metern geht es rechter Hand in einen Feldweg. Nehmen Sie den Weg der schräg rechts hoch geht. Dieser führt Sie direkt zum **Schleifsteinhof/Probst Strauße**. Oben angekommen genießen Sie einen traumhaften Ausblick auf Staufen und die angrenzende Umgebung. Weiter geht es links den geteerten Weg in **Richtung Ballrechten-Dottingen/Sulzburg**. Halten Sie sich an der nächsten Straßenkreuzung geradeaus und umrunden den **Fohrenberg**. In der Folge bietet sich Ihnen ein toller Panoramablick über die Rheinebene, die Vogesen und den Kaiserstuhl. Sie befinden sich auf dem Wiiwegli, dem Sie bis zur **Dorfstraße** in Grunern folgen.

Biegen Sie rechts ab, um kurz darauf links in den Herrenweg zu gehen, der Sie aus Grunern hinausführt. **Richtung Staufen** queren Sie noch die Straße „**Im Steiner**“ und biegen bei der nächst möglichen Biegung rechts in den Feldweg ab. Somit gelangen Sie wieder auf den bekannten Weg, den Sie zum Start der Tour gelaufen sind.

Folgen Sie diesem in **Richtung Schule**, laufen den kleinen Pfad, queren die Münstertäler Straße und gelangen über den Schießrainsteg und den **Schladererplatz** wieder zum Marktplatz Staufen.

Route 1: Panoramatour über den Fohrenberg



Gut zu wissen:

Einkehrmöglichkeiten:

- unterwegs befinden sich die Lokale „Zum Zollstock“, „Probst Strauße/Schleifsteinhof“ und die „Ziegelhof Strauße“
- für weitere Informationen siehe Broschüre „Essen & Trinken“

Gutes von hier:

- Wochenmarkt in Staufen immer mittwochs (08:30–13:00 Uhr) und samstags (08:30–13:00 Uhr) auf dem Marktplatz
- Dorfladen Grunern
- Brennerei Schladerer (Führungen möglich)
- Weingüter in Staufen und Ballrechten-Dottingen (siehe Broschüre „Gutes von hier“)

Toiletten unterwegs:

- am Schladererplatz
- im Stubenhaus am Marktplatz

(Bus-) Haltestellen in der Nähe:

- Staufen Bahnhof (S3 Münstertalbahn, 113, 7208, 7240)
- Staufen Süd (S3 Münstertalbahn)
- Staufen Wolfacker (113)
- Grunern Gasthaus Bahnhof (113)
- Ballrechten WG (113)

Route 2: Eschwald Rundweg

Rundweg

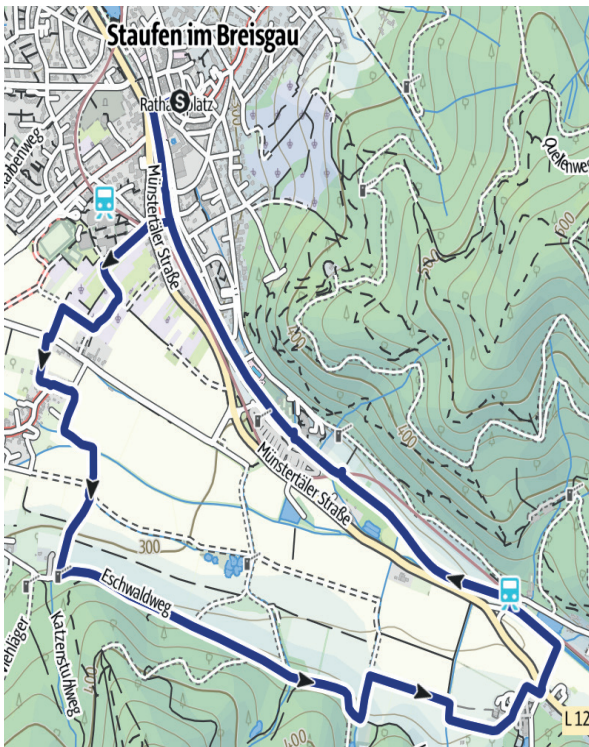
Start: Marktplatz Staufen

Streckenlänge: ca. 7 km

Dauer: 2:00 h

Höhenmeter: 60 m

kinderwagengerecht, hundefreundlich, familienfreundlich



Wegbeschreibung:

Vom Startpunkt aus laufen Sie die Hauptstraße in **Richtung Westen (Café Decker)** und folgen der Beschilderung **Markgräfler Wiiwegli**. Diese führt Sie direkt in den Teilort **Grunern**.

Sobald Sie in Grunern auf die Dorfstraße stoßen, halten Sie sich links und biegen nach etwa 50 Metern rechts in den Feldweg hinein. Folgen Sie den Wegen den Waldrand hinauf. Am Waldrand halten Sie sich links auf dem **Eschwaldweg** bis an der nächsten Kreuzung. Auf der Wiese gegenüber liegt der „**Keltische Baumkreis**“ und rechter Hand die **Eschwaldhütte mit einer Grillstelle**.

Weiter geht es den Eschwaldweg am Waldrand entlang. Beim **Sahlenbach** halten Sie sich links, um nach etwa 20 Metern dem Weg links am Bach hinunterzugehen.

Rechts von Ihnen sehen Sie ein paar **Bauernhöfe**. Folgen Sie den Wegen in Richtung dieser Höfe und halten Sie sich rechts. Der Weg führt Sie am **Schneider Hof** rechts vorbei.

So gelangen Sie automatisch zur Münstertäler Straße, die Sie entsprechend queren um auf den kleinen Pfad gegenüber zu gelangen. Am Ende des Pfades biegen Sie rechts auf die Brücke und Sie stehen direkt vor dem **Bahnhof Etzenbach**. Nun laufen Sie **flussabwärts** entweder direkt am Fluss oder am Waldrand in Richtung Staufen.

In jedem Fall gelangen Sie so wieder automatisch zu Ihrem Ausgangspunkt am Marktplatz Staufen.

Route 2: Eschwald Rundweg



Gut zu wissen:

Einkehrmöglichkeiten:

- unterwegs befinden sich die Lokale „Zum Zollstock“ und „Am Felsenkeller“
- für weitere Informationen siehe Broschüre „Essen & Trinken“

Gutes von hier:

- Wochenmarkt in Staufen immer mittwochs (08:30–13:00 Uhr) und samstags (08:30–13:00 Uhr) auf dem Marktplatz
- Dorfladen Grunern
- Alemannenbad
- Brennerei Schladerer (Führungen möglich)
- Keltischer Baumkreis
- Eschwaldhütte mit Grillstelle (reservieren)
- Schneider Hof (Hofladen Di und Fr geöffnet)

Toiletten unterwegs:

- am Schladererplatz
- im Stubenhaus am Marktplatz
- auf dem Campingplatz Belchenblick

(Bus-) Haltestellen in der Nähe:

- Staufen Bahnhof (S3 Münstertalbahn, 113, 7208, 7240)
- Staufen Süd (S3 Münstertalbahn)
- Etzenbach (113)
- Staufen Wolfacker (113)
- Etzenbach (S3 Münstertalbahn)

Route 3: Burg – Weisheitsbaumpfad – Messerschmiedfelsen

Panoramatour

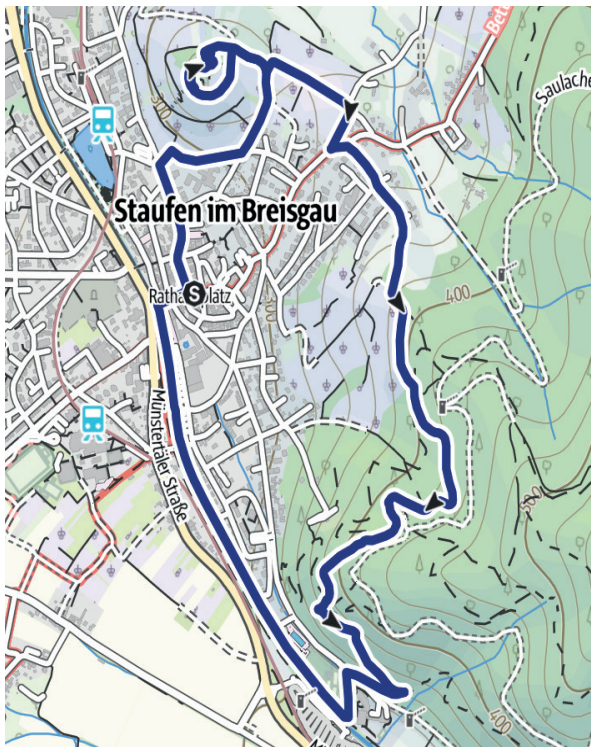
Start: Marktplatz Staufen

Streckenlänge: ca. 5,9 km

Dauer: 1:50 h

Höhenmeter: 186 m

hundefreundlich, familienfreundlich



Wegbeschreibung:

Vom Startpunkt aus folgen Sie der Hauptstraße nordwärts bis zur „**Alten Post**“ am Fuße des Schlossberges. Dort biegen Sie rechts in die **Sixtgasse** ein und wenden sich an der Kreuzung in die **Schlossgasse** nach links. Nun geht es durch die Weinberge hinauf zur **Burgruine Staufen**.

Die Tour geht weiter, indem Sie rechts um die Burg über Serpentine hinabsteigen. Sie folgen allerdings nun nicht der Schlossgasse, sondern orientieren sich in **Richtung Osten** und folgen diesem Weg, biegen rechts in den Brunnacker bis zur Bötzenstraße ab.

Dort angekommen, geht es ein kurzes Stück links und dann direkt rechts die **Alois-Schnorr-Straße** hinauf. Diese Straße führt Sie über die **Schuppengasse** direkt an den Waldrand und belohnt Sie hierbei mit einem traumhaften Ausblick über Staufen, die Rheinebene und den Kaiserstuhl bis hin zu den Vogesen im angrenzenden Frankreich.

Am Waldrand treffen Sie zudem auf die ersten Tafeln des **Weisheitsbaumpfades**. Folgen Sie dem Weg bis zur **Johannes-Kapelle** und anschließend zum **Messerschmiedfelsen**.

Am Messerschmiedfelsen angelangt geht es in Richtung Osten weiter, hier werden Sie automatisch nach unten an den Waldrand geführt. Nun können Sie rechts entlang der **Albert-Hugard-Straße** weiter in Richtung Innenstadt gehen oder beim **Tennisplatz** Staufen nach links abbiegen und auf dem Rückweg am **Fluss Neumagen** entlangspazieren.

Route 3: Burg – Weisheitsbaumpfad – Messerschmiedfelsen



Gut zu wissen:

Einkehrmöglichkeiten:

- unterwegs befinden sich die Lokale „Auf der Breite“ und „Am Felsenkeller“
- für weitere Informationen siehe Broschüre „Essen & Trinken“

Gutes von hier:

- Wochenmarkt in Staufen immer mittwochs (08:30–13:00 Uhr) und samstags (08:30–13:00 Uhr) auf dem Marktplatz
- Weingüter in Staufen (siehe Broschüre „Gutes von hier“)
- Stadtsee mit Labyrinth und Kinderspielplatz
- Weisheitsbaumfadend Broschüre erhältlich in der Tourist-Information
- Burgruine mit Infotafeln und atemberaubendem Ausblick
- Messerschmiedfelsen
- Obstbaumpfad vom Obstparadies Staufen
- Johannes-Kapelle
- Alemannenbad

Toiletten unterwegs:

- am Bahnhof (nicht immer offen)
- im Stubenhaus am Marktplatz

(Bus-) Haltestellen in der Nähe:

- Staufen Bahnhof (S3 Münstertalbahn, 113, 7208, 7240)
- Etzenbach (S3 Münstertalbahn; etwas von der Route abweichen)

Route 4: Neumagen Rundweg Bad-Krozingen

Rundweg

Start: Marktplatz Staufen

Streckenlänge: ca. 6,5 km

Dauer: 1:45 h

Höhenmeter: 40 m

kinderwagengerecht, hundefreundlich, familienfreundlich



Wegbeschreibung:

Vom Startpunkt aus laufen Sie die Hauptstraße Richtung Norden hinunter und biegen bei der „**Alten Post**“ nach links in **Richtung Bahnhof** Staufen ab.

Am Stadtsee laufen Sie entweder links oder rechts herum um an den **Neumagenweg** zu gelangen. Folgen Sie nun flussabwärts der **Fahrradbeschilderung**.

Direkt nach der **Unterführung** halten Sie sich rechts um wieder an den Neumagen zu gelangen. Diesem folgen Sie nun bis Sie an eine große **Umgehungsstraße** treffen.

Nun halten Sie sich links, laufen ein kleines Stück an der Umfahrung entlang und biegen an der nächst möglichen Straße wieder nach links in **Richtung Staufen** ab. Etwa nach 50 Meter gabelt sich die Teerstraße.

Folgen Sie nun dem Kiesweg rechts immer geradeaus in Richtung Staufen. Sobald Sie an den **Kreisverkehr** gelangen, überqueren Sie diesen und folgen weiterhin dem Weg. So gelangen Sie automatisch auf die **Gewerbestraße**.

An der Kreuzung **Innere Neumatten** queren Sie die Straße und folgen dem **Fahrradweg** bis zur Wettelbrunner Straße, auf welcher Sie sich dann links halten.

Sobald Sie an der Kreuzung Münstertäler Straße stehen, nutzen Sie die Ampel um über den **Neumagensteg** und die **Struve-Passage** wieder ins Städtchen zum Ausgangspunkt zu gelangen.

Route 4: Neumagen Rundweg Bad-Krozingen



Gut zu wissen:

Einkehrmöglichkeiten:

- für weitere Informationen siehe Broschüre „Essen & Trinken“

Gutes von hier:

- Wochenmarkt in Staufen immer mittwochs (08:30–13:00 Uhr) und samstags (08:30–13:00 Uhr) auf dem Marktplatz
- Weingüter in Staufen (siehe Broschüre „Gutes von hier“)
- Obstparadies Staufen
- Stadtsee mit Labyrinth und Kinderspielplatz
- Struve-Passage mit Kugel der 1848er Revolution

Toiletten unterwegs:

- am Bahnhof (nicht immer geöffnet)
- im Stubenhaus am Marktplatz

(Bus-) Haltestellen in der Nähe:

- Staufen (S3 Münstertalbahn, 113, 7208, 7240)
- Staufen Gaisgraben (113, 7208, 7240)
- Oberkrozingen (S3 Münstertalbahn)

Route 5: Bettlerpfad Ehrenkirchen - Staufen

Rundweg

Start: Marktplatz Staufen

Streckenlänge:

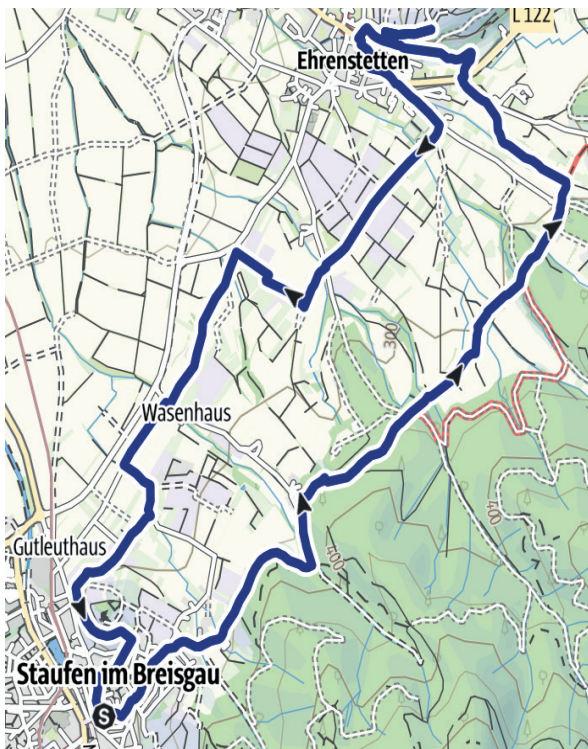
ca. 14 km

Dauer: 4:00 h

Höhenmeter:

260 m

hundefreundlich, familienfreundlich



Wegbeschreibung:

Start ist der Marktplatz Staufeu. Vor dem Rathaus halten Sie sich rechts und folgen der Beschilderung **Bettlerpfad/Markgräfler Wiiwegli** in **Richtung Ehrenkirchen**.

Am Wolfsberggraben werden Sie über eine größere Wiese geleitet. Bei feuchter Witterung gehen Sie hier stattdessen dem Wiiwegli folgend durch den Wald, an den **Alemannen Gräbern** vorbei. Beim Steg über den **Norsinger Ahabach** trifft der Bettlerpfad dann wieder auf das Wiiwegli. Weiter geht es nun einen kleinen Pfad bis zur **Lourdes-Grotte**, ab hier folgen Sie dem Wiiwegli. Über die **Schoppbachgasse** gelangen Sie an die Wentzinger Straße. Diese queren Sie, folgen dem Feldweg und biegen bei der nächsten Möglichkeit links ab. Nun folgen Sie dem Pfad, der Sie hinauf in die **Reben** bringen wird.

Oben angekommen können Sie den Weg zur **Kapelle** über eine steile Treppe etwa 50 Meter rechts von Ihnen abkürzen oder dem längeren Weg zur Kapelle folgen. Weiter geht es denselben Weg wieder hinunter, allerdings biegen Sie unten nicht in den Pfad ein, sondern halten sich westwärts. Auf der linken Seite sehen Sie die **Kirche St. Georg**, folgen Sie nun den Treppenstufen nach unten, queren die Hauptstraße und gehen über die **Brücke**. Nun halten Sie sich links bis Sie aus Ehrenstetten herauskommen.

Nach dem letzten Haus auf der rechten Seite biegen Sie rechts ein. Folgen Sie der Straße und queren den Kirchhofener Waldweg in die Straße gegenüber. Auf diesem Weg halten Sie sich rechts und biegen anschließend links auf den Verbindungsweg ein. Am Ende dieses Weges biegen Sie rechts und die nächste gleich wieder links ab. Folgen Sie der Straße bis zum Schild „**Auf der Breite**“.

Der Weg nach Staufeu führt kurz vor der Straße rechts den Weg hinein. Diesem Weg folgen Sie **in Richtung der Burg** bis zur nächsten Abbiegung. Halten Sie sich rechts, um einmal um die Burg herum bis zur Schlossgasse zu gehen.

Nun halten Sie sich rechts und gelangen über die Straße „Auf dem Rempart“ zum **Weinbrunnen**. Zum Startpunkt geht es nun nach links ins Städtchen hinein.

Route 5: Bettlerpfad Ehrenkirchen - Staufeu



Gut zu wissen:

Einkehrmöglichkeiten:

- unterwegs befindet sich die Straußenwirtschaft „Auf der Breite“
- für weitere Informationen siehe Broschüre „Essen & Trinken“

Gutes von hier:

- Wochenmarkt in Staufen immer mittwochs (08:30–13:00 Uhr) und samstags (08:30–13:00 Uhr) auf dem Marktplatz
- Lourdes-Grotte
- Kapelle im Ehrenstetter Grund (nicht direkt; in der Nähe der Grotte)
- Ölbergkapelle
- Kirche St. Georg
- Bauernladen im Ehrenstetter Milchhäusle

Toiletten unterwegs:

- im Stubenhaus am Marktplatz
- am Bahnhof (nicht immer geöffnet)
- Ehrenstetten Kirche (an der Bushaltestelle)

(Bus-) Haltestellen in der Nähe:

- Staufen (S3 Münstertalbahn, 113, 7208, 7240)
- Staufen Gaisgraben (113, 7208, 7240)
- Ehrenstetten Kirche (7208)
- Ehrenstetten Oberdorf (7208)

Weiteres Infomaterial und Kartenmaterial

...erhalten Sie in der *Tourist-Information* Staufen.



- *Wanderkarte*
für detaillierte Touren in der Region

- *Stadtbummel Staufen*
für Ihren Altstadt-Rundgang durch die Fauststadt

- *Kleine und große Entdeckungen*
für Sehenswürdigkeiten und Kultur-Erlebnisse

- *Essen & Trinken*
für Restaurants, Gaststätten und Cafés

- *Gutes von hier*
für den regionalen Einkauf

- *Sehen & Staunen*
für Ihre Gruppenerlebnisse





Tourist-Information Münstertal
Hauptgeschäftsstelle
Wasen 47
D-79244 Münstertal
Tel. ++49(0)7636 / 707-40
touristinfo@muenstertal-staufen.de

Tourist-Information Staufen
Hauptstraße 53
D-79219 Staufen
Tel. ++49(0)7633 / 805-36
ti-staufen@muenstertal-staufen.de

Tourist-Information
Ballrechten-Dottingen
Alfred-Löffler-Straße 1
D-79282 Ballrechten-Dottingen
Tel. ++49(0)7634 / 56170
gemeinde@ballrechten-dottingen.de

Tourist-Information Ehrenkirchen
Jengerstraße 6
D-79238 Ehrenkirchen
Tel. ++49(0)7633 / 804-47
info@ehrenkirchen.de

Tourist-Information Bollschweil
Hexentalstr. 56
D-79283 Bollschweil
Tel. ++49(0)7633 / 9510-11
gemeinde@bollschweil.de

Tourist-Information Horben
Dorfstraße 2
D-79289 Horben
Tel. ++49 (0)761 / 2116980
gemeinde@horben.de

www.muenstertal-staufen.de
www.schwarzwald-markgraeflerland.de

www.muenstertal-staufen.de

Herausgeber

Ferienregion Münstertal Staufen, Mai 2022 (1. Auflage)

Konzept & Gestaltung

Gregor Malotki, Maike Bullert, Anna Stiegeler, Mara Busam

Bilder

Thomas Coch, Klaus Hansen

Wir wünschen einen schönen Tag in Staufen!

