

1 Am Marktplatz



Das Rathaus | Stadtmuseum

Der Mittelpunkt unseres Marktplatzes – das im spätgotischen Stil gehaltene Rathaus – wurde 1546 errichtet. Im 1. Stock befinden sich heute das Stadtmuseum und der historische Ratssaal. Die Vorderseite des Gebäudes schmücken Wappen der Herrschaften, unter denen die Stadt seit ihrer ersten urkundlichen Erwähnung im Jahre 770 gestanden hat. An den Pranger (rechts neben dem Eingang) gestellt wurden früher Schwindler und andere Kleinkriminelle.

2 Hauptstraße



**Der historische Faust
Gasthaus zum Löwen**

Staufen führt den Namen „Fauststadt“, da der historische Doktor Faust in seinen Mauern um 1540 ums Leben kam. Johann Georg Faust, Alchemist und Magier, war von den Stadtherren eingeladen worden, um Gold herzustellen. Dieses unmögliche Unterfangen endete in einem tragischen Betriebsunfall, dessen Ausgang Sie sozusagen aus erster Hand an der Fassade des historischen Gasthofs Löwen nachlesen können.

3 Am Marktplatz



Der Marktbrunnen

Der Brunnen auf dem Marktplatz wurde zeitgleich mit dem Rathaus im 16. Jahrhundert erstellt. Auf dem Brunnenstock steht ein Schild und Fahnen tragender Mann. Dies ist eine charakteristische Figur, die im damaligen Vorderösterreich die Marktgerechtigkeit versinnbildlicht. Ein frühes Beispiel von Vandalismus: Im Jahr 1784 wurden zwei Staufener Bürger verurteilt, weil sie „das Brunnenmännle mutwillig zerbrochen“ hatten.

4 Hauptstraße



**Stubenhaus und
Huchel-Kästner Ausstellung**

Gegenüber dem Löwen gelangt man durch einen Torbogen zum Stubenhaus. Bereits 1436 erwähnt, diente es früher als „Trinkstube am Markt“. Heute beherbergt es im Obergeschoss einen stimmungsvollen Konzert- und Veranstaltungssaal, in welchem der SWR jährlich den wichtigsten dt. Lyrikpreis, den Peter-Huchel-Preis verleiht. Im Erdgeschoss befindet sich die literarische Ausstellung zu Peter Huchel und Erhart Kästner. Hier entdecken Sie multimedial unterstützt biografische Kostbarkeiten der beiden wichtigsten Staufener Literaten.

5 Hauptstraße



Das Stadtschloss

1566 im Übergangsstil von der Gotik zur Renaissance erbaut, diente das Stadtschloss den Herren von Staufen als Residenz innerhalb der Stadtmauern. Charakteristisch ist sein Treppenturm mit der steinernen Wendeltreppe. Heute befinden sich dort das Staatliche Forstamt und eine Außenstelle des Badischen Landesmuseums Karlsruhe.

6 Schlossberg



Die Burgruine

1248 erstmals urkundlich erwähnt, sicherten die Herren von Staufen als Vögte von St. Trudpert mit dieser Burg den Zugang zu den reichen Silbervorkommen im Münstertal ab. 1602 erlosch das Adelsgeschlecht. Die verlassene Burg wurde 1632 im Zuge des Dreißigjährigen Krieges kurzzeitig von den Schweden besetzt und verfiel anschließend. 1896 erwarb die Stadt Staufen ihr Wahrzeichen und ließ es baulich absichern.

7 8 Hauptstraße/Meiergasse



**Struve-Passage
und Gasthaus Krone**

Seit 1980 verbindet die Struve-Passage die Straßen „Auf dem Graben“ und „Im Grün“ miteinander. Benannt ist sie nach dem berühmten badischen Freischärler Gustav Struve. An der Außenfront des Hauses „Im Grün 15“ steckt noch eine Kanonenkugel von der Beschießung Staufens im Verlauf der Niederschlagung des Struve-Aufstands am 24. September 1848. Mit dieser Schlacht endete die 2. Phase der Badischen Revolution. Auch das Gemälde am Gasthaus Krone erinnert an den Tag der „Schlacht um Staufen“.

9 Freihofgasse



Der Freihof

Als Freihof wurde früher eine Besitzung von Adligen oder Klöstern bezeichnet, die von Lasten befreit war. Der Staufener Freihof erscheint in Urkunden erst 1542. 1669 wurde er vom Kloster St. Trudpert aus dem benachbarten Münstertal als Filialpfarrhaus gekauft. Später wurde das Gebäude abgerissen und 1773 nach hinterlassenen Plänen des bekannten Baumeisters Peter Thumb (1681 – 1766) neu erbaut. Seit 1894 ist er im Privatbesitz.

10 Spitalstraße



Das „Hinterstädtle“

Geht man vom Freihof aus in die Spitalstraße, gelangt man in den ältesten Teil unserer Stadt – das „Hinterstädtle“. Hier finden sich zahlreiche Beispiele für unterschiedliche Renovierungsweisen der überwiegend aus dem 17. Jahrhundert stammenden Gebäude. Am Ende der Spitalstraße befindet sich das ehemalige Spital – eine Stiftung des Burgfreiherrn Ludwig von Staufen, 1534.

11 Kirchstraße



Die Kath. Kirche St. Martin

St. Martin in Staufen wird schon 1139 als Filiale der Pfarrei Kirchhofen genannt. Das heutige Erscheinungsbild geht auf einen Neubau aus dem 18. Jh. zurück, der ältere Überreste integriert. Drei Figuren in der Martinskirche werden dem Meister Sixt von Staufen zugeschrieben. Sixt von Staufen war ein Bildschnitzer und Bildhauer der Dürerzeit und war zwischen 1515 und 1532 in Staufen und Freiburg tätig. Bemerkenswert ist auch die glänzend disponierte Metzler-Orgel.

12 Wettelbrunner Straße



Keramikmuseum


Das Keramikmuseum Staufen ist ein Zweigmuseum des Badischen Landesmuseums mit Originalwerkstatt von 1898 und Dauerausstellung zum traditionsreichen Hafnerhandwerk, Kunstkeramik, mit jährlich 2 Sonderausstellungen sowie Studioausstellungen zeitgenössischer Keramiker.

13 Alfred-Schladerer-Platz



FaustForum

Seit April 2026 steht Ihnen die neue „gute Stube“ unserer Fauststadt mit ihrem vielfältigen Konzert- und Theaterangebot offen. Auf dem ehemaligen Schladererareal am Rand der Altstadt beherbergt das FaustForum nicht nur einen modernen Konzertsaal mit 460 Plätzen, sondern auch eine umfassend ausgestattete Mediathek für nahezu alle Bildungs- und Unterhaltungsansprüche. Dass das Ganze ein architektonisch reizvolles Kleid erhalten hat, versteht sich in Staufen von selbst.





Schwarz wald süden
NATÜRLICH · VIELFÄLTIG

erlebte Stadtgeschichte

Unsere Ferienregion ist Mitglied des Naturparks Südschwarzwald, der als einer der größten deutschen Naturparke seit 1999 die regionale Identität und eine nachhaltige Entwicklung der gesamten Region fördert.

Die KONUS-Karte erlaubt jedem Gast eine kostenfreie Nutzung aller öffentlichen Verkehrsmittel in der Region. Sie erhalten die Konus-Karte bei der Anmeldung.

Tourist-Information Münstertal
Wasen 47 | D-79244 Münstertal
Tel. +49 (0) 76 36 / 7 07 - 30
Fax +49 (0) 76 36 / 7 07 - 48
touristinfo@muenstertal-staufen.de

Tourist-Information Ballrechten-Dottingen
Alfred-Löffler-Straße 1
D-79282 Ballrechten-Dottingen
Tel. +49 (0) 76 34 / 56 17 0
Fax +49 (0) 76 34 / 56 17 - 99
gemeinde@ballrechten-dottingen.de

Tourist-Information Bollschweil
Hexentalstraße 56
D-79283 Bollschweil
Tel. +49 (0) 76 33 / 95 10 - 0
Fax +49 (0) 76 33 / 95 10 - 30
gemeinde@bollschweil.de

Tourist-Information Staufen
Hauptstraße 53 | D-79219 Staufen
Tel. +49 (0) 76 33 / 805 - 36
Fax +49 (0) 76 33 / 05 93
touristik@staufen.de

Tourist-Information Ehrenkirchen
Jengerstr. 6 | D-79238 Ehrenkirchen
Tel. +49 (0) 76 33 / 8 04 - 0
Fax +49 (0) 76 36 / 8 04 - 15
info@ehrenkirchen.de

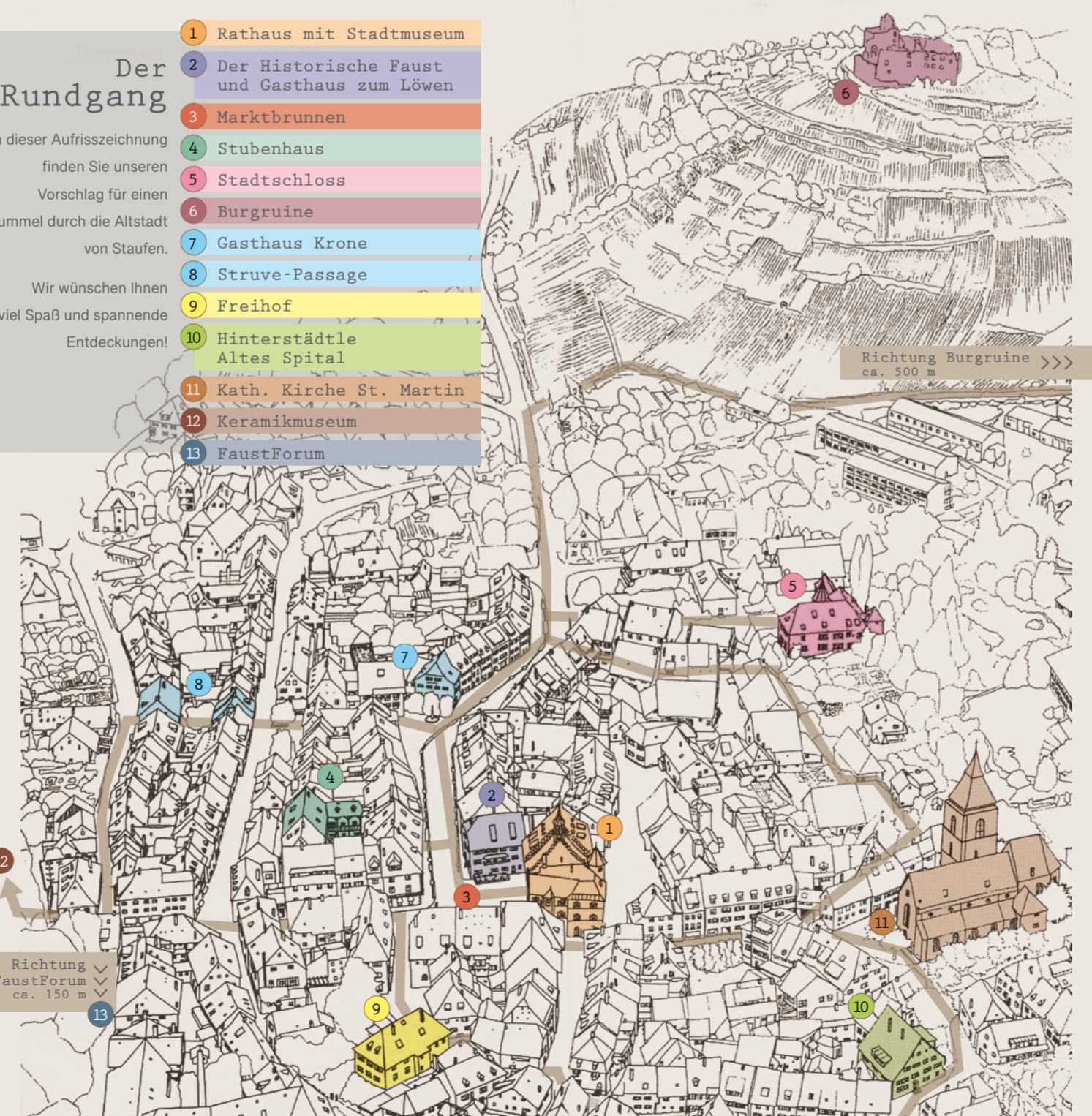
Tourist-Information Horben
Dorfstraße 2 | D-79289 Horben
Tel. +49 (0) 76 1 / 211 698 - 0
Fax +49 (0) 76 1 / 211 698 - 32
gemeinde@horben.de

www.schwarzwaldsueden.de

Der Rundgang

In dieser Aufrisszeichnung finden Sie unseren Vorschlag für einen Bummel durch die Altstadt von Staufen.

Wir wünschen Ihnen viel Spaß und spannende Entdeckungen!



- 1 Rathaus mit Stadtmuseum
- 2 Der Historische Faust und Gasthaus zum Löwen
- 3 Marktbrunnen
- 4 Stubenhaus
- 5 Stadtschloss
- 6 Burgruine
- 7 Gasthaus Krone
- 8 Struve-Passage
- 9 Freihof
- 10 Hinterstädtle Altes Spital
- 11 Kath. Kirche St. Martin
- 12 Keramikmuseum
- 13 FaustForum

Richtung Burgruine >>> ca. 500 m

Richtung FaustForum ca. 150 m



Schwarz wald süden
NATÜRLICH · VIELFÄLTIG

**Stadtbummel
Staufen**

Altstadtführer | Stadtplan



Schwarz wald süden
NATÜRLICH · VIELFÄLTIG

Ortsplan

Straßenverzeichnis

Adergasse	G 5	Schöneck (Gr)	E 8
Akazienweg	H 4	Schuppengasse	H 4
Albert-Hugard-Straße	G 5-6	Schwarzwaldstraße	F 4-5
Allemannenweg	E 5	Senkalgasse (Gr)	DE 7
Alfred-Schladerer-Platz	FG 5	Sintgasse	G 4
Alcis-Neymeyer-Straße (We)	A 6	Spitalstraße	G 5
Alcis-Schnorr-Straße	H 4	St.-Johannesgasse	G 4
Altenbergstraße (Gr)	DE 7-8	St.-Martin-Allee	F 4
Am Alfred-Schladerer-Platz	FG 5	St.-Vitus-Straße (We)	A 7-6
Am Bachgraben (We)	A 6	Staufener Straße (Gr)	E 6
Am Mühlbach	G 5	Stiegenweg	E 5
Am Pfarrgarten (We)	A 6	Stockmattenweg (Gr)	E 7
Am Prestenberg (Gr)	D 7	Storchengasse (Gr)	DE 7
Am Retzberg (Gr)	D 7	Tunselweg	EF 4
Am Schiefelrain	G 5-6	Vogesenring	E 4
Am Strenzweg	G 5-H 4	Weherweg	G 5
Am Tünsele Graben	DE 4	Weingasse (We)	A 6
Auf dem Graben	F 4-5	Weinstraße (We)	A 6
Auf dem Rempart	G 4-5	Wettelbrunner Straße	EF 4-5
Auf der Bühne	F 5	Wilhelm-Wietzel-Weg	F 4
Auf der Insel (We)	B 7	Zu den Spitzäckern	DE 4
Aussiedler Breite	GH 2	Zum Maidebach	F 4
Aussere Neumatten	DE 3-4	Zum Urnäldele	F 4
Bahnstraße	F 3-4		
Bahnweg	E 5		
Balfrichter Straße (Gr)	DE 7-6		
Belchenring	F 4		
Bergweg (Gr)	DE 7		
Blasianerweg	FE 4		
Blauenstraße (We)	A 7		
Bötzenstraße	GH 4		
Bonnvilleplatz	F 5		
Breisgauweg	E 5		
Brunnacker	H 4-3		
Brunneniesele	G 4		
Brunnstubenweg (Gr)	D 7		
Burgblick	GH 4		
Burgweg	G 4		
Burghaldenweg	G 4		
Colmarer Straße	E 4		
Dorfstraße (Gr)	D-F 6-7		
Dottinger Straße (We)	AB 7		
Eckart-Ulmann-Straße	EF 5		
Erhard-Kästner-Weg	H 4		
Ernst-Duis-Weg	E 5		
Eschwaldweg (Gr)	E 7-8		
Etzenbach (Gr)	K 8, L 8-9		
Föhrenbergstraße (We)	A 6-B 7		
Freihofgasse	G 5		
Frickstraße	FG 4		
Gartenstraße (We)	A 7		
Gerbegasse	F 4		
Gewerbstraße	E 3		
Großmattenstraße	E 3		
Grünmatten	F 3-4		
Grunerner Straße	E 6-F 5		
Hauptstraße	FG 4-5		
Helmut-Holtzhaus-Weg	G 5		
Hermann-Burster-Weg	F 4		
Heneweg (Gr)	E 7-6		
Heubachstraße	F 3		
Hinterm Schloß	G 3		
Hofmattenweg (Gr)	E 7		
Im Bächelfeld (We)	B 7		
Im Brühl (Gr)	E 6		
Im Falkenstein	E 5-4		
Im Gaisgraben	E 3		
Im Grün	F 4-5		
Im Halsmirtzele	F 4		
Im Hofacker	F 4		
Im Oberfeld (We)	B 7		
Im Rondell	G 4		
Im Rundacker	E 4		
Im Steiner (Gr)	D 5-F 6		
Im Süßtrunk	G 5-6		
Im Teibshaus	DE 4		
Im Theil	F 5		
Im Vogelsang (We)	A 7		
Im Weingarten	G 4		
Im Wollacker	F 5		
In den Eitzmatten (Gr)	DE 7		
In den Schirmmatten (Gr)	DE 7		
In den Zehnhöfen (Gr)	DE 7		
Innere Neumatten	E 3		
Jägergasse	G 4		
Janke-Kunkel-Straße	E 3		
Kaiserstuhlweg	E 5		
Kaplaneiweg	G 4		
Kapuzinerweg	F 5		
Kazimierz Dojny-Platz	FG 5		
Katzenstuhlweg (Gr)	E 7		
Katzstraße	G 4-5		
Kölpingweg	E 5		
Krichelweg	F 5		
Kropbach (Gr)	J 9		
Krozinger Straße	F 2-4		
Leif-Geiges-Weg	F 4		
Lindengärten	F 5		
Manwerk	G 5		
Markgräfer Straße	E 4		
Mattholzweg	E 4		
Meergasse	G 4		
Mittlere Neumatten	DE 3-4		
Moosmattenweg	E 4		
Mühlegasse	FG 5		
Mühlhauser Straße	E 4		
Münstertaler Straße	F 4-G 6		
Neumagenstraße	F 3-4		
Ob. Gallenweierweg (We)	A 6		
Peter-Huchel-Weg	FG 5		
Prälaterweg	EF 5		
Prof.-Kurt-Lehmann-Weg	H 4		
Radebeulstraße	F 3		
Rathausgasse	G 4		
Richard-Müller-Straße	G 5		
Römerstraße (We)	A 7-6		
Rothofweg	HJ 1-2		
Rudolf-Hugard-Weg	G 5		
Sahnenbach (Gr)	H 8		
Schladererstraße	G 5		
Schleißsteinhof (Gr)	D 8		
Schloßgasse	G 4		
Schmalzgasse (Gr)	E 7		
Schmiedegasse (We)	A 6-7		

Staufen im Breisgau

Öffentliche Gebäude und Einrichtungen

Altenheim St. Margareten	G 4
Altemannenbad	G 6
Amtsgericht	G 4
AWO-Senior-Wohnanlage	F 3-4
Auerbachs Kellertheater	G 4
Bahnhof	F 4
Bauhof	F 3
Belchenhalle	F 5
Bücherei	F 5
Bürgerhaus (Gr)	E 7
Bürgerhaus (We)	A 6
Bund Deutscher Blasmusikverbände	E 4
Burgruine	G 3
Campingplatz	G 7
Erich-Fried-Haus	H 3-4
Fachklinik Münsertal	H 7
FaustForum (Bürgerhaus u. Mediathek)	
Feuerturm 14-025	G 5
Feuerturm	E 3
Forstamt	G 4
Kapuzinerhof	F 5
Polizei	F 5
Postagentur	F 4
Rathaus	G 4
Stadtschloß	G 4
Stubenhaus	FG 4
Schützenhaus	K 8
Touristinformation	G 4
WC	G 4, F 4 u. FG 5

Freizeiteinrichtungen

Kletterwald Schwindelrei	J 7
Labyrinth	F 4
Obstbaumplatz	FG 3-4
Weisheitsbaumplatz	H 5-6

Kapellen:

Ehrhaukapelle	H 4
St.-Gothard-Kapelle	J 3
St.-Johannes-Kapelle	H 6
St.-Magdalena-Kapelle	F 3
St.-Sebastians-Kapelle	F 4

Kindergärten/Kindertagesstätte:

Krümelbande	F 5
Sonnenschein ev.	F 4
St. Martin kath.	G 4
St. Raphael (Gr)	E 6
St. Vitus kath. (We)	A 6
Storchennest	E 6
Waldorfkindergarten	F 4
Wurzelkinder	F 5

Kirchen:

Martin Luther ev.	F 5
St. Agatha kath. (Gr)	F 6
St. Martin kath.	G 4
St. Martin kath. (We)	A 7
St. Vitus kath.	F 5
Martinsheim	F 4-5

Museen:

Aussenstelle Bad. Landesmuseum	G 4
Fahrer'sche Werkstatt	F 3
Hucher-Kästner-Ausstellung	FG 4
Keramikmuseum	F 5
Stadtmuseum im Rathaus	G 4
Tango- u. Bandenecnomuseum	F 5

Pfarrämter:

Evangelisch	F 5
Katholisch	G 4

Schulen:

Faust-Gymnasium	F 5
Lilienhof-Förderschule	G 4
Thaddäus-Rindler-Schule	F 5
Schule Wettelbrunn	A 6

Sportplätze:

Schulsportplatz	F 5-6
SC Staufen (Grunern)	D 6
Tennisplätze	G 7

Zeichenerklärung, Legende

- Information
- Öffentliche Gebäude
- Gebäude von großer Offentlichkeit
- Museen
- A Apotheke
- D Defibrillator
- wc Öffentl. Toiletten
- B Bushaltestelle
- K Kinderspielplatz
- P kostenpflichtig
- P mit Parkscheibe
- P kostenfrei
- B Fahrrad
- T Tankstelle
- A Ampelanlage
- Fußgängerzone
- LandwirtschaftsFuß Radweg
- Wald
- Rebberg
- Stadtgrenze
- Öffentliche e-Ladestation

Parkleitsystem Staufen
Montag - Samstag 9.00 - 19.00 Uhr

kostenpflichtig

Alfred-Schladerer-Platz	67 Plätze	2
An Wehrbrunn	24 Plätze	
Bücherei/Postkassette (Sparkasse)	2 Plätze	
Bonnelleplatz	31 Plätze	
Albert-Hugard-Straße	10 Plätze	
Kirchstraße	5 Plätze	
Hauptstraße	15 Plätze	

mit Parkscheibe 3 Stunden

Alfred-Schladerer-Platz	92 Plätze
Frucht	20 Plätze
Alte Post	63 Plätze
Bahnhofstraße	14 Plätze
An Betelef	15 Plätze

mit Parkscheibe 2 Stunden

Auf den Rempart	6 Plätze
St.-Johannesgasse	6 Plätze
Alfred-Schladerer-Platz	11 Plätze
Frucht	20 Plätze
Alte Post	63 Plätze
Bahnhofstraße	14 Plätze
An Betelef	15 Plätze

Zusatzparkplätze
Montag - Freitag 14.00 - 19.00, Samstag 9.00 - 19.00

Auf den Rempart	6 Plätze
Lilienhofschule	16 Plätze

freies Parken

Alfred-Schladerer-Platz	13 Plätze
Schleißsteinplatz	51 Plätze
Schladererstraße	14 Plätze
Auf den Rempart	11 Plätze
Kapuzinerhof	33 Plätze
Krozinger Straße	23 Plätze
Rindlerhof	30 Plätze
Sportplätze SC Staufen (Grunern)	3 Plätze

Zusatzparkplätze
Montag - Freitag 17.00 - 6.00, Samstag, Sonntag und während des Schulfestes frei

Feuerturm	63 Plätze
-----------	-----------

Drücken Sie den grünen Knopf am Parkscheibensystem und lassen Sie sich 30 Min. Parkzeit schenken.

Weitere Informationen unter:
www.StaufenGuide.com

oder per QR-Code zur multimedialen Stadtführung durch die Fauststadt Staufen im Breisgau.

Zu den Ortsteilen Etzenbach, Kropbach, zum Campingplatz Staufen und zum Kletterwald

Staufen, Staufen-Wettelbrunn, Staufen-Grunern

Wettelbrunn

Bächelfeld

Staufen

Staufen-Wettelbrunn

Staufen-Grunern

Wettelbrunn

Bächelfeld

Staufen

Staufen-Wettelbrunn

Staufen-Grunern