



1 AM MARKTPLATZ
DAS RATHAUS/STADTMUSEUM
 Der Mittelpunkt unseres Marktplatzes – das im spätgotischen Stil gehaltene Rathaus – wurde 1546 errichtet. Im 1. Stock befinden sich heute das Stadtmuseum und der historische Ratssaal. Die Vorderseite des Gebäudes schmücken Wappen der Herrschaften, unter denen die Stadt seit ihrer ersten urkundlichen Erwähnung im Jahre 770 gestanden hat. An den Pranger (rechts neben dem Eingang) gestellt wurden früher Schwindler und andere Kleinkriminelle.



2 HAUPTSTRASSE
GASTHAUS ZUM LÖWEN
 Das historische Gasthaus zum Löwen wurde bereits im Jahre 1407 erwähnt. In seiner heutigen Gestalt wurde es 1536 erbaut. An der Stirnfront zur Hauptstraße ist dargestellt, wie der oberste Teufel Mephisto dem Faust das Genick bricht. Um 1540 soll der historische Faust in diesem Gasthaus ums Leben gekommen sein.



3 AM MARKTPLATZ
DER MARKTBRUNNEN
 Der Brunnen auf dem Marktplatz wurde zugleich mit dem Rathaus im 16. Jahrhundert erstellt. Auf dem Brunnenstock steht ein Schild und Fahnen tragender Mann. Dies ist eine charakteristische Figur, die im damaligen Vorderösterreich die Marktgerechtigkeit versinnbildlicht. Ein frühes Beispiel von Vandalismus: Im Jahr 1784 wurde zwei Staufener Bürger verurteilt, weil sie „das Brunnenmännle mutwillig zerbrochen“ hatten.



4 HAUPTSTRASSE
STUBENHAUS/HUCHEL-KÄSTNER AUSSTELLUNG
 Gegenüber dem Gasthaus Löwen gelangt man durch einen Torbogen zum Innenhof des Stubenhauses. Dieses bereits im Jahr 1436 erwähnte Gebäude diente früher als „Trinkstube am Markt“. Heute beherbergt es im Obergeschoß einen stimmungsvollen Konzertsaal, der als Veranstaltungsort einer eigenen Konzertreihe dient. Im Erdgeschoss befindet sich die literarische Ausstellung zu Peter Huchel und Erhart Kästner. Hier entdecken Sie multimedial unterstützt biografische Kostbarkeiten der beiden wichtigsten Staufener Literaten.



5 HAUPTSTRASSE
DAS STADTSCHLOSS
 1566 im Übergangsstil von der Gotik zur Renaissance erbaut, diente das Stadtschloss den Herren von Staufen als Residenz innerhalb der Stadtmauern. Charakteristisch ist sein Treppenturm mit der steinernen Wendeltreppe. Heute befinden sich dort das Staatliche Forstamt und eine Außenstelle des Badischen Landesmuseums Karlsruhe.



6 SCHLOSSBERG
DIE BURGRUINE
 1248 erstmals urkundlich erwähnt, sicherten die Herren von Staufen als Vögte von St. Trudpert mit dieser Burg den Zugang zu den reichen Silbervorkommen im Münstertal ab. 1602 erlosch das Adelsgeschlecht. Die verlassene Burg wurde 1632 im Zuge des Dreißigjährigen Krieges kurzzeitig von den Schweden besetzt und verfiel anschließend. 1896 erwarb die Stadt Staufen ihr Wahrzeichen und ließ es baulich absichern.



7 8 HAUPTSTRASSE/MEIERGASSE
STRUVE-PASSAGE/GASTHAUS „ZUR KRONE“
 Seit 1980 verbindet die Struve-Passage die Straßen „Auf dem Graben“ und „Im Grün“ miteinander. Benannt ist sie nach dem berühmten badischen Freischärler Gustav Struve. An der Außenfront des Hauses „Im Grün 15“ steckt noch eine Kanonenkugel von der Beschießung Staufens im Verlauf der Niederschlagung des Struve-Aufstands am 24. September 1848. Mit dieser Schlacht endete die 2. Phase der Badischen Revolution. Auch das Gemälde am Gasthaus Krone erinnert an den Tag der „Schlacht um Staufen“.



9 FREIHOFGASSE
DER FREIHOFF
 Als Freihof wurde früher eine Besitzung von Adligen oder Klöstern bezeichnet, die von Lasten befreit war. Der Staufener Freihof erscheint in Urkunden erst 1542. 1669 wurde er vom Kloster St. Trudpert aus dem benachbarten Münstertal als Filialpfarrhaus gekauft. Später wurde das Gebäude abgerissen und 1773 nach hinterlassenen Plänen des bekannten Baumeisters Peter Thumb (1681 – 1766) neu erbaut. Seit 1894 ist er im Privatbesitz.



10 SPITALSTRASSE
DAS „HINTERSTÄDTLE“
 Geht man vom Freihof aus in die Spitalstraße, gelangt man in den ältesten Teil unserer Stadt – das „Hinterstädtle“. Hier finden sich zahlreiche Beispiele für unterschiedliche Renovierungsweisen der überwiegend aus dem 17. Jahrhundert stammenden Gebäude. Am Ende der Spitalstraße befindet sich das ehemalige Spital – eine Stiftung des Burgfreiherrn Ludwig von Staufen, 1534.



11 KIRCHSTRASSE
DIE KATH. KIRCHE ST. MARTIN
 St. Martin in Staufen wird schon 1139 als Filiale der Pfarrei Kirchhofen genannt. Das heutige Erscheinungsbild geht auf einen Neubau aus dem 18. Jh. zurück, der ältere Überreste integriert. Drei Figuren in der Martinskirche werden dem Meister Sixt von Staufen zugeschrieben. Sixt von Staufen war ein Bildschnitzer und Bildhauer der Dürerzeit und war zwischen 1515 und 1532 in Staufen und Freiburg tätig. Bemerkenswert ist auch die glänzend disponierte Metzler-Orgel.



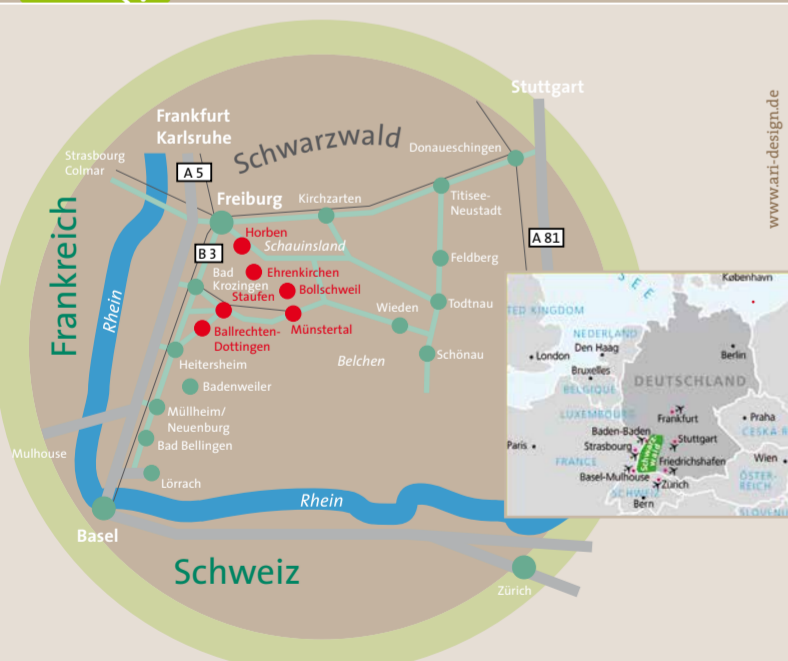
12 WETTELBRUNNERSTRASSE
KERAMIKMUSEUM
 Das Keramikmuseum Staufen ist ein Zweigmuseum des Badischen Landesmuseums mit Originalwerkstatt von 1898 und Dauerausstellung zum traditionsreichen Hafnerhandwerk, Kunstkeramik, mit jährlich 2 Sonderausstellungen sowie Studioausstellungen zeitgenössischer Keramiker.




DER HISTORISCHE FAUST
 Auf Ihrem Rundgang sind Sie schon an vielen Stellen auf ihn gestoßen – Johann Georg Faust, Alchimist und Magier, der um 1540 in Staufen um's Leben kam. Als Alchimist wurden ihm die Experimente zur Herstellung von Gold zum Verhängnis – heute würde man es wohl „Betriebsunfall“ nennen. Wie sich dies „sagenhaft“ ausschmücken ließ, erfahren Sie am besten auf einer unserer Stadtführungen.



ERLEBTE STADTGESCHICHTE
 FERIENREGION Münstertal Staufen



- DER RUNDGANG**
- 1 RATHAUS MIT STADTMUSEUM
 - 2 GASTHAUS ZUM LÖWEN
 - 3 MARKTBRUNNEN
 - 4 STUBENHAUS
 - 5 STADTSCHLOSS
 - 6 BURGRUINE
 - 7 GASTHAUS ZUR KRONE
 - 8 STRUVE-PASSAGE
 - 9 FREIHOFF
 - 10 HINTERSTÄDTLE/HIST.SPITAL
 - 11 KATH. KIRCHE ST. MARTIN
 - 12 KERAMIKMUSEUM



STADTBUMMEL STAUFEN
 FERIENREGION Münstertal Staufen

ALTSTADTFÜHRER / STADTPLAN

Unsere Ferienregion ist Mitglied des Naturparks Südschwarzwald, der als einer der größten deutschen Naturparke seit 1999 die regionale Identität und eine nachhaltige Entwicklung der gesamten Region fördert.

Die KONUS-Karte erlaubt jedem Gast eine kostenfreie Nutzung aller öffentlichen Verkehrsmittel in der Region. Sie erhalten die KONUS-Karte bei der Anmeldung.

www.muenstertal-staufen.de

Hauptgeschäftsstelle der Ferienregion und Tourist-Information **Münstertal**
 Wasen 47 | D-79244 Münstertal
 Tel.: +49 (0) 76 36 / 7 07 - 30
 Fax: +49 (0) 76 36 / 7 07 - 48
 touristinfo@muenstertal-staufen.de

Tourist-Information **Ballrechten-Dottingen**
 Alfred-Löffler-Straße 1
 D-79282 Ballrechten-Dottingen
 Tel.: +49 (0) 76 34 / 56 17 0
 Fax: +49 (0) 76 34 / 56 17 - 99
 gemeinde@ballrechten-dottingen.de

Tourist-Information **Bollschweil**
 Hexentalstraße 56
 D-79283 Bollschweil
 Tel.: +49 (0) 76 33 / 95 10 - 0
 Fax: +49 (0) 76 33 / 95 10 - 30
 gemeinde@bollschweil.de

Tourist-Information **Ehrenkirchen**
 Jengerstr. 6 | D-79238 Ehrenkirchen
 Tel.: +49 (0) 76 33 / 8 04 - 0
 Fax: +49 (0) 76 36 / 8 04 - 15
 info@ehrenkirchen.de

Tourist-Information **Horben**
 Dorfstraße 2 | D-79289 Horben
 Tel.: +49 (0) 76 1 / 211 69 80
 Fax: +49 (0) 76 1 / 211 69 82
 gemeinde@horben.de



ORTSPLAN

Straßenverzeichnis

AldergasseG 5
AkazienwegH 4
Albert-Hugard-StraßeG 5-6
AlemannenwegE 5
Alfred-Schladers-PlatzFG 5
Alois-Neymeyer-Straße (We)A 6
Alois-Schnorr-StraßeH 4
Altenbergstraße (Gr)DE 7-8
Am Alfred-Schladers-PlatzFG 5
Am Bachgraben (We)A 6
Am MühlbachG 5
Am Plargarten (We)A 6
Am Prestenberg (Gr)D 7
Am Rebberg (Gr)D 7
Am SchießrainG 5-6
Am StrenzlewegG 5-H 4
Am Tunseler GrabenDE 4
Auf dem GrabenF 4-5
Auf dem RempartG 4-5
Auf der BühneF 5
Auf der Insel (We)B 7
Aussiedler BreiteGH 2
Aussere NeumattenDE 3-4
BahnhofstraßeF 3-4
BahnwegE 5
Ballchinger Straße (Gr)DE 7-6
BelchenringF 4
Bergweg (Gr)DE 7
BlasianerwegFE 4
Blauenstraße (We)A 7
BötzenstraßeGH 4
BonnevilleplatzF 5
BreisgauwegE 5
BrunnackerH 4-3
BrunnenrieseleG 4
Brunstubenweg (Gr)D 7
BurgblickGH 4
BurgwegG 4
BurghackenwegG 4
Colmarer StraßeE 4
Dorfstraße (Gr)D-F 6-7
Dottinger Straße (We)AB 7
Eckart-Ulmann-StraßeEF 5
Erhart-Kästner-WegH 4
Ernst-Duis-WegE 5
Eschwaldweg (Gr)E 7-8
Etzenbach (Gr)K 8, L 8-9
Föhrenbergstraße (We)A 6-B 7
FreihofgasseG 5
FrickstraßeFG 4
Gartenstraße (We)A 7
GerbergasseF 4
GewerbstraßeE 3
GroßmattenstraßeE 3
GrünmattenF 3-4
Gruner StraßeE 6-F 5
HauptstraßeFG 4-5
Helmut-Holthaus-WegG 5
Hermann-Burster-WegF 4
Herrenweg (Gr)E 7-6
HeubachstraßeF 3
Hinterm SchloßE 3
Hofmattenweg (Gr)E 7
Im Bächelfeld (We)B 7
Im Brühl (Gr)E 6
Im FalkensteinE 5-4
Im GaisgrabenE 3
Im GrünF 4-5
Im HalmäntleF 4
Im HofackerF 4
Im Oberfeld (We)B 7
Im RondellG 4
Im RundackerE 4
Im Steiner (Gr)D 5-F 6
Im SüßtrunkG 5-6
Im TebishaasDE 4
Im TheilF 5
Im Vogelsang (We)A 7
Im WeingartenG 4
Im WolkackerF 5
In den Elzmatten (Gr)DE 7
In den Schlematten (Gr)DE 7
In den Zehnhöfen (Gr)DE 7
Innere NeumattenE 3
JägergasseG 4
Janke-Kunkel-StraßeE 3
KaiserstuhlwegE 5
KaplaneiwegG 4
KapuzinerwegF 5
Kazimierz Dohy-PlatzFG 5
Katzenstuhlweg (Gr)E 7
KirchstraßeG 4-5
KolpingwegE 5
KirchwegF 5
Kropbach (Gr)J 9
Kroizinger StraßeF 2-4
Leif-Geiges-WegF 4
LindengärtenF 5
ManwerkG 5
Markgräfer StraßeE 4
MattholzwegG 4
MeiergasseE 4
Mittlere NeumattenDE 3-4
MoosmattenwegE 4
MühlgasseFG 5
Mühlhauser StraßeE 4
Münsterlärer StraßeF 4-G 6
NeumagenstraßeF 3-4
Ob. Gallenweierweg (We)A 6
Peter-Huchel-WegFG 5
PlätschenwegE 5
Prof.-Kurt-Lehmann-WegH 4
RadebeulstraßeF 3
RathausgasseG 4
Richard-Müller-StraßeG 5
Römerstraße (We)A 7-6
RothofwegHJ 1-2
Rudolf-Hugard-WegG 5
Sahlenbach (Gr)H 8
SchladererstraßeG 8
Schleifsteinhof (Gr)D 8
SchloßgasseG 4
Schmalzasse (Gr)E 7
Schmiedgasse (We)A 6-7
Schöneck (Gr)E 8
SchuppengasseH 4
SchwarzwaldstraßeF 4-5
Senkelgasse (Gr)DE 7
SixtgasseG 4
SpitalstraßeG 5
St.-JohannesgasseG 4
St.-Martin-AlleeF 4
St.-Vitus-Straße (We)A 7-6
Staufener Straße (Gr)E 6
StiegelwegE 5
Stockmattenweg (Gr)E 7
Storchestraße (Gr)DE 7
TunselwegEF 4
VogesenringE 4
WeierwegG 5
Weingässle (We)A 6
Weinstraße (We)A 6
Wettelbrunner StraßeEF 4-5
Wilhelm-Weitzel-WegF 4
Zu den SpitzäckernDE 4
Zum MaidlebachF 4
Zum UrwaldeleF 4

Öffentliche Gebäude und Einrichtungen

Altenheim St. MargaretenG 4
AlemannenbadG 6
AmtsgerichtG 4
AWO-Senior-WohnanlageF 3-4
Auerbachs KellertheaterG 4
BahnhofF 4
BauhofF 3
BelchenhalleF 5
BüchereiF 5
Bürgerhaus (Gr)E 7
Bürgerhaus (We)A 6
Bund Deutscher BlasmusikverbändeE 4
BurgruineG 3
CampingplatzG 3
Erich-Fried-HausH 3-4
Fachklinik MünsterlärerH 7
FaustForum (Bürgerhaus u. Mediathek)G 5
Eröffnung 12/2025G 5
FeuerwehrE 3
ForstamtG 4
KapuzinerhofF 5
PolizeiF 5
PostagenturF 4
RathausG 4
StadtschloßG 4
StubenhausFG 4
SchützenhausK 8
TouristinformationG 4
WCG 4, F 4 u. FG 5

Freizeiteinrichtungen

Helmut-Holthaus-WegJ 7
LabyrinthF 4
ObstbaumpladFG 3-4
WeisheitsbaumpladH 5-6

Kapellen:

EhrenkapelleH 4
St.-Gotthard-KapelleJ 3
St.-Johannes-KapelleH 6
St.-Magdalenen-KapelleF 3
St.-Sebastians-KapelleF 4

Kindergärten/Kindertagesstätte:

KrümelbändeF 5
Sonnenschein ev.F 4
St. Martin kath.G 4
St. Raphael (Gr)E 6
St. Vitus kath. (We)A 6
StorchennestE 6
WaldorfkindergartenF 4
WurzelkinderF 5

Kirchen:

Martin Luther ev.F 5
St. Agatha kath. (Gr)F 6
St. Martin kath.G 4
St. Vitus kath. (We)A 7
Martin-Luther-HausF 5
MartinsheimF 4-5

Museen:

Aussenstelle Bad. LandesmuseumG 4
Fahr'sche WerkstattF 3
Huchel-Kästner-AusstellungFG 4
KeramikmuseumF 5
Stadtmuseum im RathausG 4
Tango- u. BändeneonmuseumF 5

Pfarrämter:

EvangelischF 5
KatholischG 4

Schulen:

Faust-GymnasiumF 5
Lilienhof-FörderschuleG 4
Thaddäus-Rinderle-SchuleF 5
Schule WettelbrunnA 6

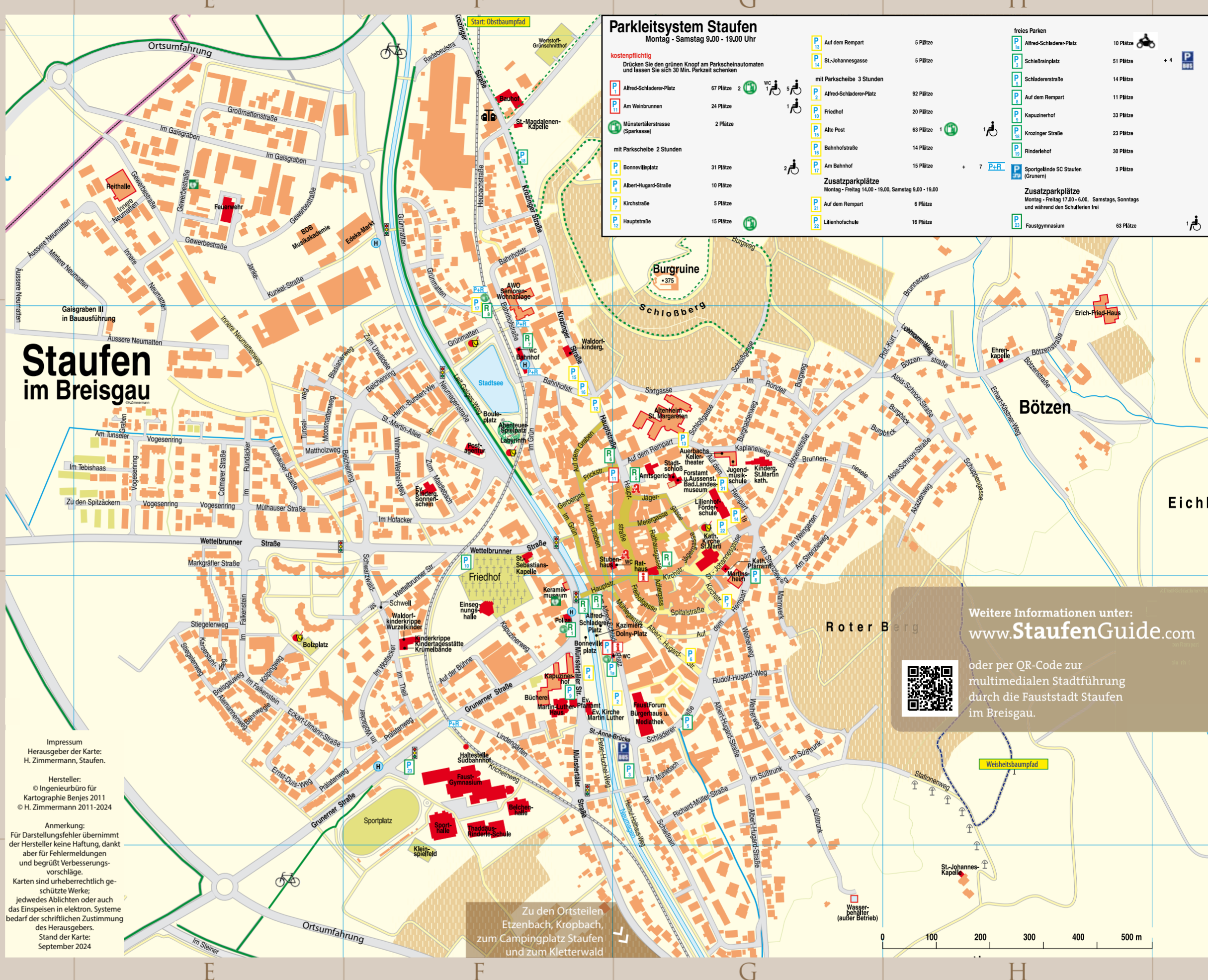
Sportplätze:

SchulsportplatzF 5-6
SC Staufen (Grunern)D 6
TennisplätzeG 7

Zeichenerklärung, Legende

- Information
- Öffentliche Gebäude
- Gebäude von großer Öffentlichkeit
- Museen
- Apotheke
- Defibrillator
- Öffentl. Toiletten
- Bushaltestelle
- Kinderspielplatz
- Parkplätze:
 - kostenpflichtig
 - mit Parkscheibe
 - kostenfrei
 - Fahrrad
 - Tankstelle
 - Ampelanlage
 - Fußgängerzone
 - Landwirtschafts/Fuß/Radweg
 - Wald
 - Reben
 - Stadtgrenze
 - Öffentliche e-Ladestation

Staufen im Breisgau



Parkleitsystem Staufen
Montag - Samstag 9.00 - 19.00 Uhr

kostenpflichtig
Lücken Sie den grünen Kopf am Parkscheibensystem und lassen Sie sich 30 Min. Parkzeit schenken

	Alfred-Schladers-Platz	67 Plätze	2
	Am Weinbrunnen	24 Plätze	
	Münsterlärerstrasse (Sparkasse)	2 Plätze	
	Bonnevilleplatz	31 Plätze	
	Albert-Hugard-Straße	10 Plätze	
	Kirchstraße	5 Plätze	
	Hauptstraße	15 Plätze	

mit Parkscheibe 3 Stunden

	St.-Johannesgasse	5 Plätze	
	Alfred-Schladers-Platz	92 Plätze	
	Friedhof	20 Plätze	
	Alte Post	63 Plätze	1
	Bahnhofstraße	14 Plätze	
	Am Bahnhof	15 Plätze	

mit Parkscheibe 2 Stunden

	St.-Johannesgasse	5 Plätze	
	Alfred-Schladers-Platz	92 Plätze	
	Friedhof	20 Plätze	
	Alte Post	63 Plätze	1
	Bahnhofstraße	14 Plätze	
	Am Bahnhof	15 Plätze	

Zusatzparkplätze
Montag - Freitag 14.00 - 19.00, Samstag 9.00 - 19.00

	Auf dem Rempart	6 Plätze	
	Lilienhofscheule	16 Plätze	

freies Parken

	Alfred-Schladers-Platz	10 Plätze	
	Schieferingplatz	51 Plätze	+ 4
	Schladererstraße	14 Plätze	
	Auf dem Rempart	11 Plätze	
	Kapuzinerhof	33 Plätze	
	Kroizinger Straße	23 Plätze	
	Rinderhof	30 Plätze	
	Sportplätze SC Staufen (Grunern)	3 Plätze	

Zusatzparkplätze
Montag - Freitag 17.00 - 6.00, Samstags, Sonntags und während den Schulferien frei

	Faustgymnasium	63 Plätze	
--	----------------	-----------	--

Weitere Informationen unter:
www.StaufenGuide.com



oder per QR-Code zur
multimedialen Stadtführung
durch die Fauststadt Staufen
im Breisgau.



Staufen, Staufen-Wettelbrunn, Staufen-Grunern

