

WASSER
WEGE
WINKEL



Die Route

130 Kilometer durch sieben Gemeinden mit 57 facettenreichen Stopps - von netten Fleckchen über lokale Geheimtipps bis zu belebten Tourismusmagneten: Die LEADER-Region Lippe-Möhnesee wartet darauf, erfahren und genossen zu werden. Jede Kommune zeigt ihre individuellen Highlights und fügt sich, über die eigenen Gemeindegrenzen hinweg, harmonisch in die regionale Gesamtkonstellation ein. Dank kurzer Distanzen zwischen den Zielen erlebt der Entdeckertrieb entlang der gesamten Route keine Durststrecken. Von der Station in Möhnesee gelangt man über den Möhnetalradweg auf den Ruhrtalweg. Auf diese Weise stellt die Route auch eine direkte Verbindung zwischen den bedeutenden Radrouten Emsradweg und Ruhrtalradweg her.

54 m
Tiefster Punkt ü. NN

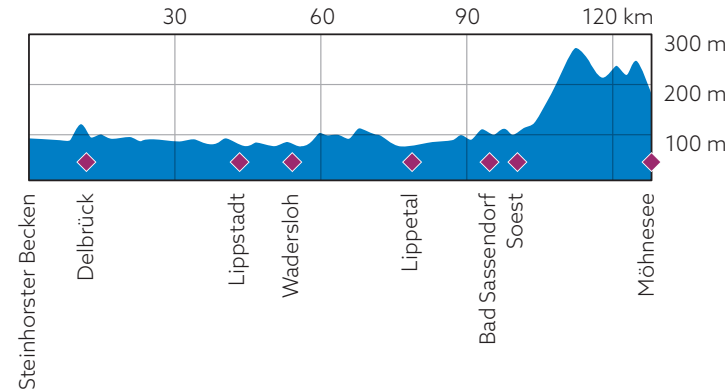
289 m
Höchster Punkt ü. NN

57 Highlights
in sieben Gemeinden

130 km
Streckenlänge

KulturOrte, NaturRäume und WasserWelten


WasserWegeWinkel verbindet sieben westfälische Gemeinden und ihre schönsten Schauplätze zu einer bemerkenswerten Erfahrung. So eigenständig und individuell diese Kommunen sind, lassen sie sich doch in drei charakteristischen Kerneigenschaften auf einen Nenner bringen: KulturOrte, NaturRäume und WasserWelten. Manchmal kontrastreich, manchmal in harmonischem Einklang machen insgesamt 57 besondere Orte und Abschnitte den großen Reiz der Route aus. Das ausgewogene Wechselspiel aus historischen Altstädten, Auenlandschaften, verwilderten Ruinen, Naturschutzgebieten, imposanten Kirchen, Informationsstätten und vielen weiteren Stationen könnte vielfältiger kaum ausfallen - und bietet für jeden Reisenden die richtigen Highlights.




Historischer Kirchplatz

DELBRÜCK

Die historisch reizvolle Stadt Delbrück und ihr Umland laden zum Entdecken und Erkunden ein. Im nördlichen Winkel der Stadt, dem Naturschutzgebiet Steinhorster Becken, ist ein regelrechtes Wettzitschern seltener Vogelarten um die Aufmerksamkeit ihrer Zuhörer vernehmbar. Wenige Kilometer südwärts läuten die Glocken - aus dem sichtlich schiefen Turm der Delbrücker St. Johannes Baptist Kirche - und südwestlich der Kernstadt erzählen uralte Kulturstätten ihre bewegten Geschichten. In Delbrück lässt es sich wahrlich verweilen - für eine letzte gemütliche Rast ist der „Freie Stuhl“ prädestiniert.




Naturschutzgebiet Steinhorster Becken



Römerlager Anreppen



Kiesabgrabungen Frankesee und Rathsee




Freier Stuhl




Stadtinformation im Rathaus

LIPPSTADT


Kultur und Natur in Lippstadt entdecken: Über 835 Jahre Geschichte, eine bezaubernde historische Innenstadt und über 25 Flusskilometer der Lippe im gesamten Stadtgebiet. Hier hat die Natur ein riesiges Areal geschaffen - der Grüne Winkel ist ein Natur- und Aktivparadies für alle. Erkunden Sie Lippstadt vom Wasser aus und beobachten Sie bei einer Kanutour zum Beispiel Wildpferde und Taurusrinder in den Lippeauen. Schokoladenfans aufgepasst: In Peters SchokoWelt tauchen Sie ein in die Welt der bekannten Pralinen aus Lippstadt.



Burgruine Lipperode



Stadtpark Grüner Winkel




Naturerlebnis Auenland - Hellinghauser Mersch Pastorat

KULTUR
ORTE



NATUR
RÄUME



WASSER
WELTEN



Tourist Information in der Teichmühle am Soestbach



Landschaftsinformationszentrum Wasser und Wald



Museum Abtei Liesborn



Schloss Hovestadt



Westfälische Salzwelten

WADERSLOH

Im südöstlichen Kreis Warendorf und der nördlichen LEADER-Region Lippe-Möhnesee besticht Wadersloh mit ausgeprägter Vielfalt: Die Drei-Dörfer-Gemeinde präsentiert sich als malerisches Naturpanorama mit grüner Oase rund um das majestätische Schloss Crassenstein in Diestedde. Das renommierte Museum Abtei Liesborn steht bei Kunst- und Kulturinteressierten hoch im Kurs. Die Pfarrkirche St. Margaretha steht dem in nichts nach - ihr imposanter Hauptturm lockt schon aus weiter Ferne. Zu kulinarischen Stopps laden Gastronomie und Hoffläden ein - frischen Proviant und nette Mitbringsel nicht vergessen!

LIPPETAL

Die Lippe durchquert die Gemeinde von Ost nach West - und bildet hier die natürliche Grenze zwischen Münsterland und Soester Börde. Kulturell besonders sehenswert zeigen sich Herzfeld und Hovestadt: Die beiden Orte liegen im Osten von Lippetal eng beieinander, getrennt durch den mittigen Lippe-Flusslauf. Bekannte Wahrzeichen wie Wasserschloss und Wallfahrtsbasilika verleihen den Dörfern ihre individuellen Reize. Weitere Highlights sind mit extra Pedalritten Richtung Westen erreichbar. Ein größerer Bogen durch das „Naturerlebnis Auenland“ Richtung Lippborg lohnt auf jeden Fall.

BAD SASSENDORF

„Besser leben“ lautet der Slogan des Moor- und Sole-Heilbads. Wohlfühlen und Gesundheit - für Bürger und Gäste - stehen hier im Mittelpunkt. Ein breites (gesundheits-)touristisches Angebot sorgt dafür, dass das gelingt. Der neu gestaltete Kurpark mit dem neuen Erlebnis-Gradierwerk, die frisch renovierte und erweiterte Börde-Therme und das Mitmachmuseum Westfälische Salzwelten sind Highlights im Zentralort. Die Fußgängerzone mit kleinen Geschäften und Restaurants lädt zum Bummeln und Genießen ein. Auch die anderen Ortsteile bieten vielerlei historische Kultur- und Naturschätze und dazwischen weite Blicke in die Landschaft, die sich gut erwandern und erradeln lässt.

SOEST


Altstadt-Flair, Wall und Gräfte, eine Komposition aus Fachwerk und Grünsandstein wohin man auch blickt, ein breitgefächertes Netz enger Kopfstein-Gässchen und eine einzigartige Kirchturm-Skyline. So ist Soest! Kultur, Natur und Gewässer fast auf einen Blick. Das Entdeckungspotential scheint unerschöpflich und die außergewöhnliche, gewachsene Stadtarchitektur hinterlässt einen nachhaltigen Eindruck. Prominente Orte wie die Mühle am Großen Teich oder die dicht bewachsenen Parkanlagen sind kaum zu verfehlen. Ein Geheimtipp, den sogar manch echter Soester nicht kennt, ist das Geotop Steinbruch Silberg.

MÖHNESEE

Die Region um den Möhnesee, das ist Natur, Aktivität und Erholung. Das „Westfälische Meer“ ist die flächenmäßig größte Talsperre im Sauerland. 40 Kilometer Uferlänge laden ein zum Sonnenbaden, Wandern, Rad fahren und Wassersportaktivitäten. Großen Spaß beschert die Natur den Wassersportlern, wenn eine ordentliche Brise über das Wasser fegt. Doch es geht auch ganz beschaulich zu. Die vielfältige Landschaft um den See besitzt zu jeder Jahreszeit ihren Reiz. Im Frühling, wenn die Natur erwacht, im Sommer, wenn der See eine willkommene Erfrischung bietet, im Herbst mit seinem prächtigen Farbenspiel und im Winter, wenn Nebelschwaden die Wasseroberfläche einhüllen.



St. Nikolaus Diestedde, Backhaus, Remise



Pfarrkirche St. Margaretha




Ss. Cornelius & Cyprianus Kirche, Lippborg




St. Ida Wallfahrtsbasilika, Herzfeld




Haus Düsse



NSG Niedermoor Woeste



Großer Teich




Kanzelbrücke




Sinnespark St. Josef-Haus Liesborn




Schloss Crassenstein



Naturerlebnis Auenland




NSG Rosenau



Gradierwerk/Kurpark




Osthofentor



Stadtwall



Drüggelster Kapelle



Möhneauen



Sie haben Fragen zur Route oder zur Region? Wir sind gerne für Sie da - sprechen Sie uns an!

Bad Sassendorf
besser leben
Tel.: 02921 9433456
www.badsassendorf.de

Stadt Delbrück
Tel.: 05250 996-115
www.delbrueck.de

Gemeinde Lippetal
Tel.: 02923 980-228
www.lippetal.de

MÖHNESEE
Wirtschafts- und Tourismus GmbH Möhnesee
Tel.: 02924 981-391 o. -392
www.moesee.de

LIPPSTADT
LICHT - WASSER - LEBEN
KWL Kultur und Werbung Lippstadt GmbH
Tel.: 02941 58515
www.kwl-lippstadt.de

Wirtschaft + Marketing Soest GmbH
Tel.: 02921 103-6103
www.wms-soest.de

Gemeinde Wadersloh
Tel.: 02523 950-1050
www.wadersloh.de

WASSER WEGE WINKEL
LIPPE.MÖHNESEE

Europäischer Landwirtschaftsfonds für die Entwicklung des ländlichen Raums: Hier investiert Europa in die ländlichen Gebiete unter Beteiligung des Landes Nordrhein-Westfalen.



LIPPE.MÖHNESEE

DELBRÜCK

- 1 Naturschutzgebiet Steinhorster Becken
- 2 Historischer Kirchplatz
- 3 Boker-Heide-Kanal
- 4 Kiesabgrabungen Frankesee und Rathsee
- 5 Römerlager Anreppen
- 6 Hünenburg
- 7 St. Landolinus Boke
- 8 Ringboke
- 9 Freier Stuhl

LIPPSTADT

- 10 Burgruine Lipperode
- 11 Stadtpark Grüner Winkel
- 12 Stadtinformation im Rathaus
- 13 Naturerlebnis Auenland - Hellinghauser Mersch Pastorat
- 14 Naturerlebnis Auenland - Hellinghauser Mersch Anglerweg

WADERSLOH

- 15 Aussichtsturm Klostermersch
- 16 Baumhoers Lippeauenblick
- 17 Glenne - Grenze Wadersloh-Lippstadt
- 18 Sinnespark St. Josef-Haus Liesborn
- 19 Hofmetzgerei Schröder
- 20 Museum Abtei Liesborn
- 21 Seen am Herzebrockweg
- 22 Landmarkt Floreana
- 23 Pfarrkirche St. Margaretha
- 24 Schloss Crassenstein
- 25 St. Nikolaus Diestedde, Backhaus, Remise

LEADER
Lippe-Möhnesee

WasserWegeWinkel ist ein Projekt der LEADER-Region Lippe-Möhnesee.

LIPPETAL

- 26 Heckenlehrpfad, Herzfeld-Kesseler
- 27 St. Ida Wallfahrtsbasilika, Herzfeld
- 28 Stauwehr und Schleuse, Herzfeld-Kesseler
- 29 Ss. Cornelius & Cyprianus Kirche, Lippborg
- 30 Naturerlebnis Auenland, Disselmersch in Heintrop-Büninghausen
- 31 Naturerlebnis Auenland, Zentraler Infopunkt Hovestadt
- 32 Bürgerbüro im Rathaus II, Hovestadt

BAD SASSENDORF

- 33 Haus Düsse
- 34 NSG Niedermoor Woeste
- 35 Naturschutzgebiet Rosenau
- 36 Kurpark
- 37 Haus Sassendorf
- 38 Westfälische Salzwelten
- 39 Lohner Mühle
- 40 Kulturdenkmal Hellweg Lohne
- 41 Rosenau-Quelle
- 42 Hellwegbörde

SOEST

- 43 Stadtpark
- 44 Stadtwall
- 45 Soestbach und Großer Teich
- 46 Tourist Information in der Teichsmühle am Soestbach
- 47 Bergenthalpark
- 48 Klärteiche Hattrop
- 49 Geotop Steinbruch Silberg
- 50 St. Andreaskirche Ostönnen

MÖHNESEE

- 51 Möhneauen
- 52 Kanzelbrücke
- 53 Seepark Körbecke
- 54 Drüggelter Kapelle
- 55 Naturschutzgebiet Hevesee
- 56 Staumauer
- 57 Landschaftsinformationszentrum Wasser und Wald

IMPRESSUM
Herausgeber: Lokale Aktionsgruppe Lippe-Möhnesee e.V.
Kartographie: IDS Kartographie & Grafik, Paderborn
123map | OpenStreetMap, Lizenz ODbL 1.0
Druck: Druckerei Althoff, Soest
Fotos: Sandra Püttmann, Gemeinde Lippetal, Gero Sliwa, Klaus-Peter Kappast
V.i.S.d.P.: Lokale Aktionsgruppe Lippe-Möhnesee e.V.
Serviceangaben sind ohne Gewähr.
Nachdruck von Texten und Karten sind nur mit Genehmigung des Herausgebers möglich.
1. Auflage, Stand August 2020



ENTDECKER ROUTE



App geht's

Die gesamte Route und alle Highlights mit vielen Fotos, Videos, Animationen und spannenden Informationen finden Sie in der kostenlosen App (erhältlich für Android und iOS).

Mehr Infos unter:
www.wasser-wege-winkel.de

