

Wandern

... in Schmallenberg & Eslohe

Wanderservice **6-15**

Touren-Tipps **16-41**

Wandern mit Kindern **46-51**



Herzlich willkommen!

» #Wanderlust

Alles was Wanderer wünschen


Das Schmallenberger Sauerland und die Ferienregion Eslohe sind absolute Spezialisten in Sachen Wandern: Vielfältige Wege und spannende Ziele bieten viel Freude beim Wandern und die qualitative Infrastruktur ermöglicht Ihnen stressfreien Aktivurlaub. Hier können Sie sich Zeit für sich nehmen, mit Ihren Liebsten besondere Momente erleben oder andere wanderbegeisterte Menschen kennenlernen. Erleben Sie die besondere Stille der Sauerland-Seelenorte. Entdecken Sie nicht nur Natur, sondern auch Kunst und Geschichte(n). Oder nehmen Sie an geselligen Wanderevents teil und begegnen Sie Menschen aus der Region. All das und noch viel mehr bietet Ihnen das vielfältige Wanderangebot unserer Region.

Dieses Booklet informiert Sie über die Wander-Services in Schmallenberg und Eslohe, über die schönsten Wege und Wanderevents der Region.

 WWW.SCHMALLENBERGER-SAUERLAND.DE/WANDERN



Alle Wanderinfos direkt
auf's Handy holen!



Das Schmallenberger Sauerland ist gemeinsam mit der Ferienregion Eslohe Teil der ersten **Qualitätsregion Wanderbares Deutschland**. Dieses Siegel garantiert beste Voraussetzungen für perfekten Wanderurlaub von der Wegeinfrastruktur über spezialisierte Gastgeber bis hin zu bestens organisierten Wanderservices für den Gast.





Wanderservice



Sauerland-Wanderdörfer



Touren-Tipps



Familienwandern



Wildwetter-Wandern



HeimatFreu(n)de

SCHMALLENBERGER SAUERLAND TOURISMUS

Poststraße 7, 57392 Schmallenberg
Telefon: 02972 - 97400
info@schmallenberger-sauerland.de
www.schmallenberger-sauerland.de


Schmallenberg^{er}
Sauerland





Ausgezeichnet Wandern...

...in einer echten Qualitätsregion!



Schmallenberg & Eslohe gehören zu den "Sauerland-Wanderdörfern" und sind somit Teil der 1. Qualitätsregion Wanderbares Deutschland. Überzeugen Sie sich auf den folgenden Seiten, was die Region Ihnen im Bereich Wandern zu bieten hat! Freuen Sie sich auf echte Begegnungen, tolle Einkehrmöglichkeiten, ausgezeichnete Wander-Tipps und besondere Services!



» Digitales Tourenportal

Alle Wanderwege im Überblick

Ob sportlich und aktiv, entspannt und gemütlich oder gemeinsam mit Kindern. Das interaktive Tourenportal bietet aktuell über 300 Touren und liefert detaillierte Infos zu Wegeverlauf, Gehzeit, Höhenmetern und Schwierigkeitsgrad.

Sie haben die Möglichkeit, nach eigenen Vorstellungen zu suchen, Touren zu filtern oder Strecken selbst zu tracken. Alle Touren stehen als PDF und als GPX-Datei zum Download bereit. Darüber hinaus können Sie Touren bewerten (und sich natürlich Bewertungen anderer ansehen) und sich über angrenzende Ausflugs- und Einkehrtipps zur jeweiligen Tour informieren. Alle Touren sind auch in unserem digitalen Reiseführer zu finden, den Sie über unten stehenden QR-Code aufrufen können – gratis versteht sich.

 WWW.SCHMALLENBERGER-SAUERLAND.DE/TOURENPORTAL



Musste wissen, woll!

Der digitale Reiseführer für Schmallenberg & Eslohe.

Musste auch haben...
Unser digitaler Reiseführer!

Veranstaltungen, Touren-Tipps, Erlebnisse, u.v.m

 WWW.SCHMALLENBERGER-SAUERLAND.DE/MUSSTEWISSEN





» Wanderkarten & persönliche Beratung

Besondere Empfehlungen nur für Sie

Bei uns in den Tourist-Informationen erhalten Sie nicht nur verschiedene Wanderkarten der Region, sondern auch eine Menge Geheimtipps und Empfehlungen. Die Teams der Tourist-Informationen in Schmallenberg, Bad Fredeburg und Eslohe beraten Sie gern und können dabei auf Ihre individuellen Wünsche eingehen. Obendrein gibt es hilfreiches und zum Teil kostenloses Infomaterial, Einkehrtipps und Ideen für Ausflugsziele. Sollten Sie sich schon vor Ihrem Urlaub informieren wollen, erreichen Sie die Tourist-Infos auch per Telefon, E-Mail und WhatsApp.

Sie wünschen sich eine perfekt organisierte Wanderreise? Dann können Sie sich an die Reisewelt Sauerland wenden. Das Team ist mit den großen Fernwanderwegen sowie den Mehrtages- und Rundwanderwegen im Sauerland und Siegerland bestens vertraut.

 WWW.SCHMALLENBERGER-SAUERLAND.DE/KONTAKT



Wanderkarten & mehr online bestellen!

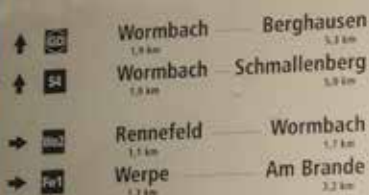
Falls Sie schon vor Ihrem Urlaub einen Blick auf die Wege der Region werfen wollen, können Sie die Wanderkarten in unserem Online-Shop bestellen. Die Regionskarten des Schmallenberger Sauerlandes und der Ferienregion Eslohe kosten jeweils 6,90 €. Die kleinen Ortswanderkarten kosten zwischen 2,50 € und 3 €. Wie wäre es außerdem noch mit praktischen Accessoires für den Wanderrucksack? Diese und weitere Schmallenberger Sauerland-Produkte erhalten Sie unkompliziert in unserem Onlineshop.

 WWW.SCHMALLENBERGER-SAUERLAND.DE/SHOP



Wegeleitsystem

Im Schmallenberger Sauerland und der Ferienregion Eslohe erwarten Sie ca. 2.000 km gekennzeichnete Wanderwege!



↑	GB	Wormbach — Berghausen	1,9 km — 5,3 km
↑	S4	Wormbach — Schmallenberg	1,9 km — 5,9 km
→	Fe1	Rennefeld — Wormbach	1,7 km — 1,7 km
→	Fe1	Werpe — Am Brande	1,2 km — 3,2 km

Rettungspunkte

Sicherheit für unterwegs. Mit Hilfe dieser Kennzeichnung können Sie im Falle eines Falles schnelle Hilfe anfordern!

Top Infrastruktur

Rastplätze wie dieser laden immer wieder zu erholsamen Pausen ein. Also: Picknick einpacken und genießen!

Wo2
←



Fe1
←

S4
→

Qualität & Service

...Wandern in einer Qualitätsregion

Gepflegte Wanderwege

Viele, teils ehrenamtliche Helfer kümmern sich darum, die Wege für Sie in Ordnung zu halten. Qualität in allen Bereichen!

Einheitliche Wanderkarten

Verlaufen unmöglich! Sie finden im gesamten Sauerland einheitliches Kartenmaterial – auch auf den Infotafeln.



Lecker einkerhen!

» **Echt. Und lecker.**

Einkehren, lecker Essen und gut trinken

Bewegung an der frischen Luft macht hungrig und durstig. Also kehren Sie ein und lassen Sie sich verwöhnen! Worauf haben Sie Appetit? Auf die gute Hausmannskost in einem kleinen Gasthof? Auf eine Brotzeit oder ein duftendes Stück Kuchen in der Wanderhütte? Auf ein feines 5-Gang-Menü mit korrespondierenden Weinen? Sie haben die Wahl, denn all diese gastronomischen Angebote hält unsere Region für Sie bereit. Freuen Sie sich ebenso auf bodenständige Genüsse wie auf überraschende Kreationen aus der Neuen Deutschen Küche.

 **WWW.SCHMALLENBERGER-SAUERLAND.DE/GASTRO**



**Dein
Sportpartner
in der Region!**

**WORAUF WARTEST DU?
KOMM IN DEN CLUB.**



JETZT ANMELDEN

Scanne den QR-Code
und melde dich jetzt an.



 **INTERSPORT®**
BEGRO

Begro R. Krug GmbH - Weststraße 2 / Ladenzeile - 57392 Schmallenberg

Mo-Fr: 09.30 - 18.30 Uhr Sa: 09.30 - 17.00 Uhr



» Einfach urig...

Hütten und Jausenstationen

Wanderhütten und Einkehrstationen sind auf Wanderungen sehr beliebt und ein Kriterium für die Auswahl des Wanderweges. Hier ein Überblick:

Altastenberg	Schwedenhütte, Historischer Pfad 5, 59955 Winterberg-Altastenberg, T 0171-3729398, www.schwedenhuette.de
Bödefeld	Skihütte Hunau-Lift, Hunaustraße 81, 57392 Schmallenberg-Bödefeld, T 02977-1444, www.hunaulift.de , geöffnet bei Skibetrieb
Bracht	SGV-Hütte Bracht, Hinter der Wehrscheid 1, 57392 Schmallenberg-Bracht, T 02725-221, www.sgv-bracht.de , sonn- u. feiertags
Gellinghausen	Skihütte Hohe Lied, Gellinghausen 42-43, 57392 Schmallenberg-Gellinghausen, T 02977-319, www.hellermanns-huette.de
Herschede	Jausenstation „Herschede“, 57392 Schmallenberg-Herschede, T 02971-86971, geöffnet je nach Wetter sonntags (Mai-Okt.)
Hoheleye	Hoheleyer Hütte, Hoheleye 17, 59955 Winterberg-Hoheleye, T 02758-2019866, www.hoheleyer-huette.de
Kirchhundem	Alpenhaus, Alpenhaus 1, 57399 Kirchhundem, T 0171-4223884, www.alpenhaus.de
Schanze	Almhütte Schanze, Schanze 24, 57392 Schmallenberg-Schanze, T 02975-400, www.almhuette-schanze.de
Schanze	„Kiosk 717“, Schanze 1, 57392 Schmallenberg-Schanze, T 02975-454, www.schanze1.de
Sellinghausen	Ski- & Golfhütte Sellinghausen, Auf der Fuhr 5, 57392 Schmallenberg-Sellinghausen, T 02971-3120, www.ferienhotel-stockhausen.de , im Winter nur bei Skibetrieb geöffnet.
Wenholthausen	Station am See, Einberg 3, 59889 Eslohe-Wenholthausen, T 0151-25111013, www.station-am-see.de
Westfeld	Skihütte Westfeld, Dorfstraße 24, 57392 Schmallenberg-Westfeld, T 02975-315, www.skilanglaufzentrum.de , Geöffnet bei Skibetrieb. Für Feierlichkeiten auf Anfrage.
Winkhausen	Deimanns Knollenhütte, 57392 Schmallenberg-Winkhausen, T 02975-810, info@deimann.de , www.deimann.de



Wandern mit der Card...



» Top Service: Unser Wanderbus Kostenlos zu den Wanderzielen...



Der Wanderbus fährt Sie hinauf zu den schönsten Wanderorten, in romantische Täler und idyllische Bergdörfer. Fahren Sie zum Beispiel von Ihrer Unterkunft aus mit dem Bus an den Startpunkt der Wanderung und wandern zurück. Alternativ können Sie auch mit dem Auto zum Zielpunkt Ihrer Wanderung und mit dem Wanderbus zum Startpunkt fahren, um dann in Ruhe zurück zum Auto zu laufen. Er verkehrt dienstags bis sonntags entlang des Rothaarkamms und durch das Lennetal zu den schönsten Wanderzielen. Mit der Schmallenberger Sauerland Card nutzen Sie den Wanderbus kostenlos!

WWW.SAUERLAND-CARD.DE



Freie Fahrt mit dem ÖPNV und Bürgerbussen!

Die örtlichen Angebote des öffentlichen Personennahverkehrs können Sie mit Ihrer Schmallenberger Sauerland Card ebenfalls kostenlos nutzen.

Geführte Wanderungen und Erlebnisse...

Kulinarische Touren durch das Schmallenberger Sauerland und die Ferienregion Eslohe treffen hier auf besondere geführte Wanderungen oder spannende Tageserlebnisse.



Neugierig? Hier ein kleiner Vorgeschmack...



Klimaführungen am Kahlen Asten

Bei einer spannenden Führung mit dem Dipl. Geographen Meinolf Pape können Sie Wetter und Klima erleben.

Mit Schmallenberger Sauerland Card nur 2,- € p. Person!



Kräuterführungen

Schon unsere Vorfahren wussten die Heilkräfte von Wildkräutern sehr zu schätzen.

Mit Schmallenberger Sauerland Card ab 5,- € p. Person!



Ranger-Touren auf dem Rothaarkamm

Die Wanderung führt entlang einer Naturwaldzelle, dem Kyrillpfad und ein Stück auf dem WaldSkulpturenWeg.

Mit Schmallenberger Sauerland Card nur 2,- € p. Person!



Licht-Wanderungen mit Klaus-Peter Kappest

„Wow, so schön habe ich das Sauerland noch nie gesehen!“
Freuen Sie sich auf Sauerland-Kenner Klaus-Peter Kappest...

Mit Schmallenberger Sauerland Card nur 10,- € p. Person!

 WWW.SCHMALLENBERGER-SAUERLAND.DE/ERLEBNISSE

JETZT BUCHEN!



Jeden Samstag + Sonntag

Wandertaxi-Angebote

» Wandertaxen am Sauerland-Höhenflug

Damit Sie den Sauerland-Höhenflug in seiner ganzen Vielfalt erleben können, bieten wir Ihnen jeden Samstag und Sonntag ein Wandertaxi zum Höhenflug in unterschiedlichen Varianten an.

- » Gäste mit Schmallenberger Sauerland Card zahlen lediglich einen Fahrtkostenbeitrag von 2,- € für Erwachsene und 1,- € für Kinder.
- » Alle anderen Personen: 10,- € pro Wanderer, Hunde bitte anmelden.

Variante 1: Höhenflug zwischen Bad Fredeburg und Reiste

Unser Höhenflug-Taxi bringt Sie bequem zu den Einstiegspunkten in Reiste oder Bad Fredeburg. Aus beiden Richtungen können Sie so den Höhenflug im Rahmen einer Tagesetappe (ca. 5-6 Stunden) erwandern. Start ist um 10.00 Uhr an der Bushaltestelle „Sparkasse“ in Bad Fredeburg oder um 10.45 Uhr an der Bushaltestelle „Reiste“ in Reiste.

Anmeldung: Bis 17.00 Uhr am Vortag bei Taxi Spieler unter 02972 / 921092.

Wandertaxi von Reiste nach Bad Fredeburg

↔ 15,9 km ⌚ 5:00 Stunden

▲ 395 m ▼ 276 m



Variante 2: Höhenflug wandern in der Ferienregion Eslohe

Ein perfekter Einstieg zum Höhenflug ist der Wanderparkplatz „Birkenbrauck“. Genau bis dorthin bringt Sie unser Wandertaxi, damit Sie zu unterschiedlichen Touren starten können. Wandern Sie entlang des Höhenfluges oder Esloher Grenzgängers, begleitet von imposanten Eindrücken und herrlicher Natur, beispielsweise nach Eslohe, Niedersalwey, Wenholthausen, Reiste oder Cobbenrode. Start ist samstags um 11.00 Uhr und sonntags um 10.00 Uhr am Busbahnhof in Eslohe.

Anmeldung: Bis 17.00 Uhr am Vortag bei Taxi Fabri unter 02973 / 81414.

Alle Wandertaxi-Touren
in der Ferienregion
Eslohe im Überblick...



Jeden Samstag

» Wandertaxi am WaldSkulpturenWeg

Der WaldSkulpturenWeg verbindet als Natur- und Kunsterlebnis die Ferienregion Schmallenberger Sauerland mit dem Wittgensteiner Land. Auf dem rund 23 km langen Kunst-Wanderweg stößt man auf insgesamt 11 Skulpturen in teils imposanter Größe.

Das Wandertaxi ermöglicht es, den WaldSkulpturenWeg von Bad Berleburg in Richtung Schmallenberg - oder umgekehrt - zu erwandern. Weitere Infos zum WaldSkulpturenWeg finden Sie auf Seite 30.

- » Das Wandertaxi fährt sowohl zum Anfang des WaldSkulpturenWeges in Bad Berleburg (zum Schloss) als auch zum Wanderparkplatz Trufferthain (Skulptur 2, Goldenenes Ei „Was war zuerst?“)
- » Zusätzlich fährt das Taxi an folgenden Feiertagen: Karfreitag, Ostersonntag, Maifeiertag, Christi Himmelfahrt, Pfingstsonntag, Fronleichnam
- » Anmeldung: Bis 17.00 Uhr am Vortag beim Schmallenberger Sauerland Tourismus unter 02972 / 97400.
- » Gäste mit Schmallenberger Sauerland Card zahlen lediglich einen Fahrtkostenbeitrag von 2,- € für Erwachsene und 1,- € für Kinder.
- » Alle anderen Personen: 10,- € pro Wanderer, Hunde bitte anmelden.

WaldSkulpturenWeg

↔ 23 km

⌚ 6:30 Stunden

▲ 465 m

▼ 457 m



Täglich: Ruf-Taxi-Service im Sorpetal & Westfeld

Gegen einen Fahrtkostenbeitrag von 2,- € für Erwachsene und 1,- € für Kinder können Sie zu festen Abfahrtszeiten das Ruftaxi im Sorpetal sowie in Westfeld und Ohlenbach bestellen. Bis spätestens eine Stunde vor der gewünschten Abfahrt muss das Taxi unter 02972 / 921092 angefordert werden. Mehr Infos: www.schmallenberger-sauerland.de/ruftaxi



Wege & Ziele

in Schmallenberg & Eslohe

In der gesamten Region sorgt unser flächendeckend perfekt ausgeschildertes Wegenetz für unkomplizierte Wanderfreude. Die Wege & Ziele auf den folgenden Seiten bieten besondere Eindrücke, Aus- und Fernsichten und sind deshalb besonders zu empfehlen!







Fernwanderwege

» Rothaarsteig

Der Weg der Sinne...



Faszinierende Aus- und Fernsichten. Eine beeindruckend naturnahe Wegführung, Waldsofas, Vesperinseln und Erlebnisstationen. Insgesamt 154 km und 3.931 Höhenmeter weit führt der Rothaarsteig von Brilon im Sauerland über das Wittgensteiner Bergland und das Siegerland nach Dillenburg am Fuße des Westerwaldes.

 WWW.ROTHAARSTEIG.DE

Wandern in Etappen...

Das Team der "Reisewelt Sauerland" hat die Strecke in bequeme Etappen geteilt und entspannte Wanderreisen daraus gestaltet, bei denen das Gepäck für Sie von Haus zu Haus transportiert wird. Freuen Sie sich auf einen Wanderurlaub mit beeindruckenden Fernsichten, einzigartigen Naturerlebnissen, kulinarischen Highlights und herzlichen Gastgebern!

 WWW.REISEWELT-SAUERLAND.DE



Rangerführungen am Rothaarsteig

Der Hut ist ihr Markenzeichen! Benannt nach ihren Kollegen aus den Nationalparks in den USA, kümmern sich die Ranger des Landesbetriebes Wald und Holz NRW um das Wohlergehen der Natur am Rothaarsteig. Sie haben Lust, mal mit einem Ranger auf Tour zu gehen? Einfach den QR-Code scannen und schauen, wann die nächste Ranger-Tour stattfindet!

 WWW.SCHMALLENBERGER-SAUERLAND.DE/ERLEBNISSE



JETZT BUCHEN!





„Best of“ Rothaarsteig: Empfehlungen rund um Schmollenberg

Die Wegstrecke durch das Schmollenberger Sauerland gilt gemeinhin als „Filetstück“ aufgrund seiner landschaftlichen Vielfalt, der vorbildlichen Infrastruktur und der authentischen Gastronomie. Neben den Rothaarsteig-Spuren (siehe Seiten 28, 31, 34) empfehlen wir Ihnen für eine Tages- oder Halbtageswanderung folgende Touren am Rothaarsteig:

Audioweg - Buchenwälder rund um Schanze

↔ 11,5 km ⌚ 3:30 Stunden

▲ 259 m ▼ 259 m



Von Schanze über den Rothaarsteig nach Jagdhaus

↔ 13,9 km ⌚ 4:00 Stunden

▲ 186 m ▼ 254 m



Von Schanze über den Rothaarsteig nach Oberkirchen

↔ 13,1 km ⌚ 3:30 Stunden

▲ 148 m ▼ 427 m



FRISCHE KOMMT SELTEN ALLEIN.



Leidenschaft ist, was uns verbindet.
Frisches VELTINS.



Fernwanderwege

© Sauerland-Höhenflug

» Sauerland-Höhenflug

Grandiose Aussichten



Natur erleben hoch oben: Das können Sie bei einer Wanderung auf dem zertifizierten Qualitätswanderweg „Sauerland-Höhenflug“. Insgesamt etwa 250 km auf 400 bis 800 Höhenmetern führen von den Startpunkten Burg Altena oder Meinerzhagen bis nach Korbach. „Nur fliegen ist schöner“, denn der Sauerland-Höhenflug verläuft nahezu vollständig auf Bergkämmen, die faszinierende Panoramablicke auf die umliegenden Täler freigeben. Dazwischen führen schmale Pfade zu Bächen und Schluchten, durch Hochmoore und -heiden. Entdecken Sie diesen grandiosen Fernwanderweg.



© Sauerland-Höhenflug

Die Hüter des Sauerland-Höhenflug

Christoph Nolte und Andreas Vogt sind die beiden Ranger, die ganzjährig auf dem Sauerland-Höhenflug unterwegs sind. Wer ihnen begegnet, darf sie gern ansprechen.

Wie wäre es mit einer Rangerführung?

Fragen und Buchungen richten Sie an die Ranger-Hotline: 02972 / 9702-55.

 WWW.SAUERLAND-HOEHENFLUG.DE

WANDERREISEN INS SAUERLAND!

Luxuswandern „Zu den Sternen“

p.P. ab **699 €**

Reisewelt Sauerland GmbH

Poststraße 7 | 57392 Schmallenberg | 02972 / 9740-22 | info@reisewelt-sauerland.de

JETZT
BUCHEN

reisewelt-sauerland.de

5
TAGE



© Jonas Dülberg / REACT-EU

Rundwege am Sauerland-Höhenflug

Entdecken Sie auf den herrlichen Tages- oder Halbtagestouren ein Stück des Sauerland-Höhenflugs. Diese Wege sind mit einem blauen Markierungszeichen des Sauerland-Höhenflugs bestens zu erwandern.



Höhenflug-Rundtour durch's Sorpetal

↔ 18,1 km ⌚ 5:04 Stunden

▲ 376 m ▼ 376 m



Golddorf-Route Wenholthausen

↔ 11,3 km ⌚ 3:10 Stunden

▲ 243 m ▼ 271 m



Wandertaxen am Höhenflug: Jeden Samstag & Sonntag!

Ein gutes Stück des Höhenfluges verläuft durch das Schmallenberger Sauerland und die Ferienregion Eslohe. Damit Sie ihn in seiner ganzen Vielfalt erleben können, bieten wir Ihnen jeden Samstag und Sonntag ein Wandertaxi zum Höhenflug in unterschiedlichen Varianten an. Zum einen können Sie den Höhenflug zwischen Reiste und Bad Fredeburg erleben und zum anderen ermöglichen die Wandertaxen tolle Etappen in der Ferienregion Eslohe.

Weitere Informationen zu den Wandertaxen und dazu passende Touren finden Sie auf Seite 14.

- » Gäste mit Schmallenberger Sauerland Card zahlen lediglich einen Fahrtkostenbeitrag von jeweils 2,- € für Erwachsene und 1,- € für Kinder
- » Alle anderen Personen: 10,- € pro Wanderer

 WWW.SCHMALLEMBERGER-SAUERLAND.DE/WANDERTAXEN





Touren-Tipps

» Golddorf-Routen

Die schönsten Dörfer entdecken...



Schmucke Fachwerkhäuser inmitten üppig blühender Gärten, blitzsaubere Straßen und Gassen, Tradition und Moderne harmonisch vereint und eingebettet in eine Landschaft wie aus dem Bilderbuch – 9 Bundessieger beim Wettbewerb „Unser Dorf soll schöner werden“ machen Schmallenberg und Eslohe zur „goldigsten“ Region Deutschlands. Viele weitere Schmallenger und Esloher Dörfer errangen Silber- und Bronzetitel.

Ein Alleinstellungsmerkmal, das sich Gäste wie Einheimische auf 12 besonders gekennzeichneten Rundwanderungen um die Golddörper Grafschaft, Oberkirchen, Westfeld, Fleckenberg, Holthausen, Oberhenneborn, Kirchrarbach, Niedersorpe, Lenne, Latrop, Bödefeld und Wenholthausen vor Augen führen können. Die Golddorf-Routen im Detail finden Sie auf den folgenden Seiten. Darüber hinaus gibt es einen separaten Flyer mit allen Golddorf-Routen und kleinen Kartenausschnitten, den Sie gratis in den Tourist-Informationen oder bei Ihrem Gastgeber erhalten.



Willkommen sein...

Wir haben alle ein feines Gespür dafür, ob wir an einem Ort willkommen sind. Ob die Menschen sich darüber freuen, dass wir da sind. Dafür brauchen wir ihnen noch nicht einmal begegnet sein, wir sehen es schon beim ersten Blick in eine Landschaft oder ein Dorf: Hier blüht es in den Gärten, die schieferbedeckten Fachwerkhäuser sind gepflegt, viele Geschäfte und Gasthöfe inhabergeführt.

Viele Einheimische sind ehrenamtlich engagiert, sie packen einfach an und warten nicht, bis es von offizieller Seite aus geschieht. Diese am Gemeinwohl ausgerichtete Art ist typisch für das Schmallenger Sauerland & die Ferienregion Eslohe, einfach besonders.

 WWW.SCHMALLENBERGER-SAUERLAND.DE/BEGEGNUNGEN



 **Wenholthausen**

*Kostenloses Kartenmaterial
zu den Golddorf-Routen
erhalten Sie in den Tourist-Infos
oder bei Ihrem Gastgeber!*



ALLES, WAS WANDERER WÜNSCHEN!

Erst die Qualität und die konsequente Ausrichtung auf die Bedürfnisse der Wanderer machen aus einem Gasthof einen Sauerländer Wandergasthof.



WANDERN.



WOHLFÜHLEN.

Sauerländer Wandergasthöfe
Poststraße 7 • 57392 Schmallenberg
Telefon: 02972/9740-40
E-Mail: info@wandergasthoefe.de

www.wandergasthoefe.de



» Golddorf-Route Lenne

Eine ausgiebige Entdeckungsreise durch das romantische Uentropstal erwartet Sie auf dieser Rundtour. Der Höhepunkt: eine wunderschöne Aussichtsplattform. Die Tour ist auch mit einem (geländegängigen!) Kinderwagen meisterbar.

Golddorf-Route Lenne

↔ 8,5 km ⌚ 2:30 Stunden

▲ 143 m ▼ 143 m



» Golddorf-Route Oberhenneborn

Die Route bietet schöne Ausblicke auf den Ort und die Umgebung. Highlight ist sicherlich der integrierte Bienenlehrpfad direkt oberhalb des Dorfes. Sie überqueren Flüsschen, passieren einen kleinen Felsen und genießen fantastische Blicke.

Golddorf-Route Oberhenneborn

↔ 10,3 km ⌚ 2:30 Stunden

▲ 295 m ▼ 295 m



» Golddorf-Route Kirchrarbach

Eine Hütte mit sagenhaftem Ausblick, wunderbarer Natur und sogar ein Schatz - das erwartet Sie auf der Golddorf-Route rund um Kirchrarbach. Wie immer starten Sie Ihre Entdeckungsreise direkt im Zentrum der Ortschaft.

Golddorf-Route Kirchrarbach

↔ 13,2 km ⌚ 4:00 Stunden

▲ 327 m ▼ 327 m





» Golddorf-Route Niedersorpe

Durch eines der schönsten Bachtäler des Hochsauerlandes wandern Sie auf der Golddorf-Route Niedersorpe. Tipp: Besuchen Sie die Kunstschmiede Klute in der Waldemai oberhalb von Niedersorpe mit ihrem beeindruckenden Skulpturenpark.

Golddorf-Route Niedersorpe

↔ 9,5 km

🕒 2:55 Stunden

▲ 231 m

▼ 231 m



» Golddorf-Route Grafschaft

Diese Route führt Sie zum Wilzenberg, dem „heiligen Berg des Sauerlandes“ mit seiner wunderschönen Aussicht auf das Sauerland. Sie führt vorbei an der Skulptur „Blinker II“, welche zum WaldSkulpturenWeg gehört, und am Kloster Grafschaft.

Golddorf-Route Grafschaft

↔ 10,8 km

🕒 2:45 Stunden

▲ 390 m

▼ 390 m



» Golddorf-Route Fleckenberg

Die Golddorf-Route Fleckenberg zeigt die schönsten Aussichten auf Fleckenberg und die Umgebung. Die Tour kann an verschiedenen Stellen abgekürzt werden. Einkehrmöglichkeiten erreichen Sie durch kurze Abstecher von der Tour.

Golddorf-Route Fleckenberg

↔ 10,8 km

🕒 3:00 Stunden

▲ 169 m

▼ 169 m





» Golddorf-Route Holthausen

Eine aussichtsreiche Tour mit herrlichem Blick über den Golfplatz Winkhausen und vorbei am Kneipp-Heilbad Bad Fredeburg. Tipp: Besuchen Sie das Schieferbergbau- und Heimatmuseum sowie die „Südwestfälische Galerie“ in Holthausen.

Golddorf-Route Holthausen

↔ 14,3 km ⌚ 4:15 Stunden

▲ 325 m ▼ 325 m



» Golddorf-Route Wenholthausen

Höhepunkte der Tour sind der Wenenpfad, der Esmecke-Stausee mit Kiosk, die Teufelstanne, die Erdenklangstraße und der Eibel mit Wildgehege & Spielplatz. Die Wanderung kann mit einem geländegängigen Kinderwagen gelaufen werden!

Golddorf-Route Wenholthausen

↔ 11,3 km ⌚ 3:10 Stunden

▲ 243 m ▼ 243 m



» Golddorf-Route Oberkirchen

Highlight dieser naturnahen Wanderung ist das aussichtsreiche Naturschutzgebiet "Sommerseite". Entlang der gesamten Tour warten immer wieder tolle Ausblicke auf Sie. Einkehrmöglichkeiten in und um Oberkirchen runden die Tour ab.

Golddorf-Route Oberkirchen

↔ 15,5 km ⌚ 3:30 Stunden

▲ 384 m ▼ 384 m





» Golddorf-Route Bödefeld

Der Hollenpfad verbindet Geschichtliches mit Fabelhaftem und macht das Wandern auch für Kinder spannend und interessant. Besichtigen Sie die Pfarrkirche St. Cosmas und Damian mit der sagenumwobenen „Schwarzen Hand“.

Golddorf-Route Bödefeld / Bödefelder Hollenpfad

↔ 9,8 km

🕒 3:00 Stunden

▲ 321 m

▼ 321 m



» Golddorf-Route Westfeld

Wandern Sie von Westfeld hoch zum „Kahlen Asten“, dem Vater der Sauerländer Berge und genießen Sie dort den herrlichen Ausblick, bevor Sie wieder zurück nach Westfeld wandern. Tipp: Ein Aufstieg auf den Astenturm lohnt immer!

Golddorf-Route Westfeld / Kahler Asten-Steig

↔ 16 km

🕒 5:00 Stunden

▲ 500 m

▼ 500 m



» Golddorf-Route Latrop

Kurz aber oho! So präsentiert sich diese nicht ganz sechs Kilometer lange Rundtour um das Golddorf Latrop. Machen Sie sich gefasst auf ein paar umwerfende Aussichten und herrliche Natur. Tipp: Das Waldarbeiter- und Förstermuseum!

Golddorf-Route Latrop

↔ 5,5 km

🕒 1:15 Stunden

▲ 183 m

▼ 183 m



Touren-Tipps

» Rothaarsteig-Spur: Kahler Asten-Steig



Auf der Golddorf-Route Westfeld

Wandern Sie von Westfeld hoch zum „Kahlen Asten“, dem Vater der Sauerländer Berge und genießen Sie dort den herrlichen Ausblick, bevor Sie wieder zurück nach Westfeld wandern.

Sie wandern von Westfeld durch das Naturschutzgebiet „Schwarzes Siepen“, über den „Hintersten Hohen Knochen“ bis zum „Kahlen Asten“, den zweithöchsten Berg im Sauerland. Genießen Sie dort die schöne Fernsicht, bevor Sie über die Jagdhütten, den „Vordersten Hohen Knochen“ zurück nach Westfeld wandern. Einkehrmöglichkeiten erwarten Sie in Westfeld, in Ohlenbach, am Kahlen Asten und am Hohen Knochen.

Unsere Tipps:

- » Ein Aufstieg auf den Astenturm eröffnet Ihnen einen wunderbaren Rundumblick über die sauerländischen Berge.
- » Lust, Ihre sportlichen Fähigkeiten zu erfahren? Dann steht Ihnen am Ende der Wanderung der Fitnessparcours in der Westfelder Parkanlage zur Verfügung.



Rothaarsteig-Spur: Kahler Asten-Steig

↔ 16 km

🕒 5:00 Stunden

▲ 500 m

▼ 500 m





» Bödefelder Hollenpfad

Auf der Golddorf-Route Bödefeld



Der Hollenpfad verbindet Geschichtliches mit Fabelhaftem, integriert Flora und Fauna und macht das Wandern auch für Kinder spannend und interessant.

Während der Wanderung sehen Sie die Pfarrkirche mit der sagenumwobenen schwarzen Hand, das Hochlandrindergehege, den Naturerlebnis-Spielplatz Walkemühle, den Barfußpfad, das Kinder-Hüttendorf, das Wassertretbecken, die alte Kohlenmeilerstelle, das Feuchtbiotop, die Hollenquelle und das Hollenhaus, das Wildgehege, die Wildblumen- und Streuobstwiese, die Minigolfanlage mit Spielplatz und den Dorfpark. In Bödefeld besteht am Ende der Tour die Möglichkeit zur Einkehr.

Unser Tipp:

- » Besichtigen Sie die Pfarrkirche St. Cosmas und Damian mit der sagenumwobenen "Schwarzen Hand" von Bödefeld.



Bödefelder Hollenpfad

↔ 9,8 km

🕒 3:00 Stunden

▲ 321 m

▼ 321 m



Touren-Tipps



» WaldSkulpturenWeg

Wittgenstein-Sauerland



Was kommt dabei heraus, wenn international bekannte Künstler die wechselvolle Geschichte zwischen dem protestantisch geprägten Wittgenstein und dem kurkölnisch-katholisch verwurzelten Sauerland interpretieren? Ganz einfach: elf unvergleichliche Plastiken, Skulpturen und Inszenierungen auf dem WaldSkulpturenWeg, die polarisieren und zur Diskussion anregen. Bilden Sie sich Ihre eigene Meinung. Gehen Sie den 23 km langen WaldSkulpturenWeg von Bad Berleburg nach Schmallenberg. Ein „blaues Tor auf weißem Grund“ führt Sie über den WaldSkulpturenWeg zu elf Stätten, an denen Kunst und Natur zueinander finden.

Zwischen Bad Berleburg im Kreis Siegen-Wittgenstein und Schmallenberg im Hochsauerland führt der in den Jahren 2000 bis 2010 entstandene WaldSkulpturenWeg. Auf den Rothaarsteig-Zugangswegen der beiden Städte überwindet er mit knapp 23 Kilometern den Rothaarkamm, auf dem er bei Kühnhude auch den Rothaarsteig kreuzt.

 WWW.WALDSKULPTURENWEG.DE



Wandertaxi am WaldSkulpturenWeg

Immer samstags ermöglicht es Ihnen das Wandertaxi, den WaldSkulpturenWeg von Bad Berleburg in Richtung Schmallenberg - oder umgekehrt - zu erwandern. Weitere Infos und Preise finden Sie auf Seite 15.

WaldSkulpturenWeg

↔ 23 km

⌚ 6:30 Stunden

▲ 465 m

▼ 457 m





» Rothaarsteig-Spur: Wisent-Pfad

Tierisches Wandervergnügen



Die Wanderstrecke rund um Jagdhaus begeistert mit malerischen Aussichten und einer spannenden Tierwelt. Bestaunen Sie die Welt der Wisente und folgen Sie den Spuren dieser majestätischen Tiere.

Der Wisent-Pfad führt über weiche, teils sehr schmale Waldwege und lädt zu einer Entdeckertour ein. Kleine Holztafeln mit eingebrenntem Wisent führen durch abwechslungsreiche Wälder auf den Rothaarkamm. Einen besonderen Einblick bietet die „Wisent-Wildnis am Rothaarsteig“. Dort ist eine zweite Wisent-Herde zu Hause. Der Wisent-Pfad führt von Wingshausen über den Rothaarkamm nach Schmallenberg-Jagdhaus und durch das male- rische Tal der Ihrige und Pfade im Bockeshorntal zurück nach Wingshausen.

Unsere Tipps:

- » Ein Besuch der "Wisent-Wildnis am Rothaarsteig" lohnt sich! Gegen Vorlage der Schmallenberger Sauerland Card zahlen Sie nur 2,00 € für den Eintritt (Kinder 1,00 €). Dieser Rabatt gilt einmalig pro Aufenthalt.
- » Entlang des Weges laden mehrere Gastronomie-Betriebe zur Einkehr ein.



Rothaarsteig-Spur: Wisent-Pfad

↔ 13,5 km ⌚ 4:30 Stunden

▲ 350 m ▼ 350 m



Touren-Tipps

© Heidi Bücken

» Schwedensteig - Heidenstraße Auf den Spuren alter Handelsstraßen



Eindrucksvolle Aussichten, reizvolle Waldbilder und regional-typische Fachwerkarchitektur prägen den Charakter dieser abwechslungsreichen Wandertour um Westfeld, die als Premiumweg mit dem „Deutschen Wandersiegel“ ausgezeichnet wurde.

Wiesen, kleine Heideflächen, ein Bächlein und kleine, erlebnisreich erschlossene Felsformationen erwarten Sie ebenso wie idyllische Plätze zum Verweilen. Auch für das leibliche Wohl ist gesorgt, dank mehrerer, direkt am Weg liegender Einkehrmöglichkeiten.

Unser Tipp:

- » Fotoapparat nicht vergessen. Die Tour bietet immer wieder schöne Ausblicke ins Lennetal. Sehenswert ist auch die Wachholderheide im Naturschutzgebiet Rehhecke.



© Heidi Bücken



© Heidi Bücken

Schwedensteig - Heidenstraße (W1)

↔ 14,9 km

🕒 5:00 Stunden

▲ 470 m

▼ 470 m





» Westfelder Antoniussteig

Herrliche Aussichten und reizvolle Natur

W3

Mit dem Antoniussteig folgen Sie der alten Heidenstraße und dem Jakobsweg in Richtung Oberkirchen, erreichen die Antoniuskapelle und wandern weiter, begleitet von schönen Aussichten bis zum Naturschutzgebiet Kalte Kirche, einer Heidelandschaft. Weiter geht es bis zu Döpfs Feldscheune, hier besteht eine Rastmöglichkeit. Von dort erreichen Sie den höchsten Punkt des Antoniussteigs auf der Ennest. Ab dem Wanderparkplatz Ennest führt der Weg zurück zum Ausgangspunkt in Westfeld.



Unser Tipp:

- » Nach der Wanderung empfiehlt sich eine Einkehr in einem der Westfelder Gasthöfe oder Cafés.



Westfelder Antoniussteig (W3)

↔ 10 km

⌚ 3:15 Stunden

▲ 247 m

▼ 247 m



**schuh-
heller**

Große Auswahl an Freizeit-,
Trekking- und Wanderschuhen.

Weststraße 28 | 57392 Schmallenberg
0 29 72 / 61 30 | info@schuh-heller.de

WWW.SCHUH-HELLER.DE

Touren-Tipps

© Rothaarsteig-Verein e.V.

» Rothaarsteig-Spur: Sorper Panoramapfad



Idylle trifft Kunst in romantischer Kulisse

Das Sorpetal am Fuße von Hunau und Kahler Asten ist ein besonderes Kleinod. Schmal und verschlungen folgt es dem Lauf des Flüsschens Sorpe. Umrahmt von Nadel- und Laubholzwäldern reihen sich hier malerische Dörfer wie Perlen an einer Schnur. Tourismus hat eine lange Tradition und Gäste werden herzlich willkommen geheißen.

Ein besonderer Punkt des Sorper Panoramapfades mit Start und Ziel in Niedersorpe ist der „Knollen“ mit seinen alten, fast „verwunschenen“ Steinbrüchen, durch die er hindurchführt. Doch es gibt noch eine Menge mehr zu sehen: Die Kunstschmiede und Galerie Klute in der Waldemei und die Schmiedewelten Dünnebacke in der Rellmecke zeigen beispielsweise Kunst aus althergebrachtem Handwerk in einer beeindruckenden Naturkulisse. Natur und Ausblicke begleiten Sie entlang des gesamten Panoramapfades durch das romantische Sorpetal.



© Rothaarsteig-Verein e.V.



© Rothaarsteig-Verein e.V.

Rothaarsteig-Spur: Sorper Panoramapfad

↔ 12,7 km

🕒 3:45 Stunden

▲ 240 m

▼ 240 m





» Hardtkopfsteig Oberkirchen

03

Ein echter Geheimtipp!

Der Hardtkopfsteig ist der ideale Wanderweg für echte Naturfreunde und sportliche Familien.

Wandern Sie von Oberkirchens Dorfmitte bis zu Deimanns Knollenhütte ausschließlich über Naturpfade in einer echten Bilderbuchlandschaft. Die Tour beginnt mit einem sportlichen Anstieg. Auf dem Hardtkopf erwartet Sie ein Gipfelkreuz mit Aussicht über das Schmallenberger Sauerland. Auch die Aussicht vom Bildstock auf dem Hardtrücken ist auf der Tour sehr zu empfehlen. Durch einen alten Steinbruch auf dem Knollen geht es weiter zur Knollenhütte mit einer Einkehrmöglichkeit und von dort zurück zum Ausgangspunkt. Benannt ist der Weg übrigens nach dem Oberkirchener Wanderfreund Meinolf Mergheim, der in unermüdlicher, ehrenamtlicher Arbeit die Pfade über den Hardtkopf angelegt hat.



Hardtkopfsteig Oberkirchen

↔ 7,1 km

🕒 2:30 Stunden

▲ 313 m

▼ 313 m



Touren-Tipps

» Fotoroute Oberhenneborn

Landschaft im Fokus

Entdecken Sie das Bundesgolddorf Oberhenneborn von seiner fotografischen Seite. Gemeinsam mit dem bekannten Landschaftsfotografen Klaus-Peter Kappest entwickelt, führt Sie die Tour immer wieder vorbei an besonders aussichtsreichen Punkten und bietet viele Tipps zum Thema Fotografie.



Fotoroute Oberhenneborn

↔ 9 km

🕒 3:30 Stunden

▲ 235 m

▼ 235 m



» Fotoroute Oberkirchen

Dorf im Fokus

Entlang des Weges finden Sie insgesamt 18 Stellen mit einem QR-Code. Dahinter verbergen sich Links mit Motivtipps, fotografischen Tipps oder kurzen Erklärvideos. Im Verlauf der Wanderung wird Ihr Blick mit Hilfe dieser Tipps und Aufgaben immer mehr geschärft für die Motivvielfalt um Sie herum.



Fotoroute Oberkirchen

↔ 11,9 km

🕒 3:35 Stunden

▲ 307 m

▼ 307 m



02



» Kapellenweg Reiste

Zwischen Historie und Gegenwart



Wandern Sie auf dem Kapellenweg und entdecken Sie ein Stück Sauerland abseits der großen Tourismuszentren. Lassen Sie sich auf dem Weg zwischen den Kapellen von der Natur inspirieren und kommen Sie zur Ruhe. Kehren Sie in die ein oder andere Kapelle ein und halten Sie stille Andacht. Oder setzen Sie sich unterwegs auf eine Bank, genießen Sie die Natur oder bewundern eines der kleinen Kunstwerke am Wegesrand.

Der 23 km lange Kapellenweg verbindet Historie und Gegenwart, tolle Ausichten wechseln sich ab mit verschwiegenen Waldwegen. Er lässt den Wanderer eintauchen in eine alte sauerländische Gemeinde mit ihren größeren und kleineren Dörfern. Auf dem Weg bekommt man ein Gespür dafür, was es bedeutete, „auf dem Dorf“ zu wohnen. Man bekommt eine Ahnung davon, wie es war, im tief verschneiten Winter über den Berg den Schulweg zu bewältigen oder bei Wind und Wetter zum sonntäglichen Kirchgang in den nächst größeren Ort zu laufen.

Unser Tipp:

- » Sie können den Weg optional in zwei Etappen laufen. Die Empfehlung der SGV-Abteilung Reiste ist, mit der längeren Südroute zu beginnen, und im Anschluss die Nordroute zu erwandern.

Kapellenweg Reiste - Hauptroute

↔ 22,8 km ⌚ 6:30 Stunden

▲ 545 m ▼ 545 m



Südroute

↔ 18,5 km

⌚ 5:00 Std.



Nordroute

↔ 12 km

⌚ 3:30 Std.



Touren-Tipps

» Auf den Spuren Kneipps

...im Kneippheilbad Bad Fredeburg



In einem gesunden Körper wohnt ein gesunder Geist und umgekehrt. Sebastian Kneipp hatte diese Erkenntnis schon Mitte des 19. Jahrhunderts und hat sein Gesundheitskonzept auf fünf Säulen gestellt.

Neben Wasseranwendungen gehören eine Bewegungstherapie, eine gesunde Ernährung – ausgewogen und vielseitig, die bewährte Heilkraft der Kräuter und die innere Balance dazu, die sich mit der persönlichen Lebensführung beschäftigt. Unter dem Motto „Bleib fit – kneipp mit!“ kann man auf dem 3,5 km langen Weg erfahren, dass Kneippen dem Körper gut tut und fit hält.



4 Kneipp-Tipps für zu Hause

- » **1. Das Wechselarmbad – regt an, nicht auf**
Ein gutes Mittel bei Kreislauf- und Durchblutungsstörungen, Arthrose, Atemwegskrankheiten, chronisch kalten Händen oder Erschöpfung.
- » **2. Der Wildkräuter-Tee**
Diesen Tipp widmet man dem Kneippschen Element Heilpflanzen.
Zutaten: Hagebutten, Spitzwegerich, Minze und Ringelblume.
- » **3. Das Schneetreten – stärkt die Abwehrkräfte**
Und nicht nur das! Es kann auch gegen Abgeschlagenheit, Müdigkeit und in manchen Fällen sogar gegen chronische Kopfschmerzen helfen.
- » **4. Das warme Fußbad**
Ein warmes Fußbad ist eine gute Einschlafhilfe, stärkt die Abwehrkräfte und harmonisiert die Körperfunktionen im Bauch.

Auf den Spuren Kneipps

↔ 3,5 km

🕒 1:00 Stunden

▲ 97 m

▼ 97 m





» **Sellinghauser Bergmannspfad**

Auf den Spuren der Bergleute



Der Rundwanderweg „Sellinghauser Bergmannspfad“ überwindet auf einer Länge von 6,7 km einen Höhenunterschied von annähernd 300 Metern mit einigen steilen Passagen. Auf einigen attraktiven Teilstrecken hat er den Charakter eines Waldpfades.

Der „Sellinghauser Bergmannspfad“ entspricht im Wesentlichen dem Fußweg, auf dem viele Sellinghauser und Altenilper Bergleute über beinahe 100 Jahre hinweg zu ihrer Arbeitsstelle, der Schiefergrube Felicitas in Heiminghausen, gingen. Der Wanderweg soll an das harte und arbeitsreiche Leben der Bergleute erinnern. Insgesamt 7 Informationstafeln informieren am Wanderweg über die Geschichte des Bergmannspfades und den Arbeitsalltag der Bergleute.

Unser Tipp:

- » Eine Einkehrmöglichkeit besteht im Hotel Stockhausen in Sellinghausen.



Sellinghauser Bergmannspfad

↔ 6,7 km

⌚ 2:15 Stunden

▲ 279 m

▼ 279 m



Touren-Tipps

» Esselsteig

Ein- und Ausblicke rund um Eslohe



Auf diesem Rundwanderweg gibt es viel zu entdecken: Historisches, Modernes, Religiöses, Fabelhaftes, Natur, Kultur und vieles mehr. Besuchen Sie das DampfLandLeute-Museum oder genießen Sie eine kurze Verweilpause an der Rochus-Kapelle, bevor Sie Ihre Wanderung in einer der zahlreichen Einkehrmöglichkeiten in Eslohe ausklingen lassen.

Esselsteig

↔ 11,5 km

🕒 3:20 Stunden

▲ 190 m

▼ 190 m



WANDER- & TREKKINGSCHUHE VON MEINDL & SCARPA

TAKE A HIKE TODAY

Keite®
immer in Bewegung

Orthopädie und Schuhtechnik Thomas Keite
Hauptstr. 93 - 59889 Eslohe
www.wellness-im-schuh.de



» Christine Koch-Rundweg

Auf den Spuren einer Heimatdichterin



Während dieses 4 km langen Spaziergangs durch den Ort Bracht dreht sich alles um die Heimatdichterin Christine Koch, über deren Leben und Schaffen Sie mehr erfahren. Betätigen Sie unterwegs die beiden Lauschpöhlen mit zwei Gedichten von Christine Koch und Informationen über die Dichterin.

Christine Koch-Rundweg

↔ 4,1 km

🕒 1:15 Stunden

▲ 80 m

▼ 80 m



» Lauschpohl-Touren

Geschichten aus dem Bauernland



Jedes Dorf hat sie: Geschichten, Sagen, Mythen und Anekdoten aus der Vergangenheit. Sie prägen das Dorf und seine Bewohner, sie sind "zwischen den Häusern" lebendig. Genau diese Geschichten, in früheren Zeiten von Generation zu Generation weitergegeben, sollen auch in Zukunft nicht verloren gehen.



Lebendig und anschaulich erzählt, werden sie mit Hilfe autarker Audiostationen allen Interessierten zugänglich gemacht - mit den "Lauschpöhlen". Hier werden alte Geschichten neu erzählt.

Alle Lauschpohl-Touren finden Sie online unter:

📱 WWW.BAUERNLAND-INFO.DE/LAUSCHPOEHLE



Sauerland- Wanderdörfer

Willkommen in der Qualitätsregion!



Perfekter Wanderurlaub...

» Sauerland-Wanderdörfer

Wandern in der Königsklasse



Es gibt sie noch, die ganz besonderen Orte, die Aussichten, die uns den Atem rauben. Die speziellen Plätze und Momente, die unsere Sehnsüchte und Träume beflügeln.

Die Sauerland-Wanderdörfer, die bundesweit erste und größte „Qualitätsregion Wanderbares Deutschland“, haben sich mit ihrem Angebot an Qualitäts-Wanderwegen, Service, Gastronomie und Erlebnis vollkommen auf Wanderer eingestellt. Sie bieten ihren Gästen damit das hochwertige Sorglos-Paket und die schönsten Top Wandertipps im Sauerland, um einen unvergesslichen Wanderurlaub zu erleben. Zu den Sauerland-Wanderdörfern gehören Brilon, Diemelsee, Eslohe, Hallenberg, Kirchhundem, Lennestadt, Medebach, Olsberg, Schmallenberg, Willingen und Winterberg. Seien Sie herzlich willkommen!



 WWW.SAUERLAND-WANDERDOERFER.DE



Dein Wanderschuhspezialist
im Sauerland

www.wanderladen.de

Tonale GTX
Der Schuh für's Sauerland oder die leichte Bergtour



Wandern | Outdoor | Bergsport
Bahnhofstraße 1 - Bad Fredeburg - Telefon: 02974 - 83727



Ankommen. Bei dir.

» Sauerland-Seelenorte

Lebendige Stille



Sauerland-Seelenorte – das sind Felsen und Steinbrüche, Kirchen und Bergkuppen, mächtige Bäume und unterirdische Grotten, Seen und Täler. 43 Orte, über die Sauerland-Wanderdörfer verteilt, wurden ausgewählt, weil sie besonders beeindruckend sind und für die Menschen in ihrer Umgebung eine besondere Bedeutung besitzen. Nicht nur heute, sondern auch schon zu früheren Zeiten.

Sie berühren die Menschen emotional, geistig und spirituell. Sie rufen starke Resonanzen hervor. Es sind Orte, zu denen die Menschen wandern und wo sie abschalten können. Zu sich kommen. Die Ruhe genießen. Inspiriert werden. Neue Einsichten gewinnen. Auch wenn jeder Seelenort seine eigene Geschichte erzählt, gibt es eine Qualität, die alle verbindet: Lebendige Stille.

 WWW.SCHMALLENBERGER-SAUERLAND.DE/SEELENORTE



» Unsere Seelenorte...



Wilzenberg mit Kapelle bei Grafschaff

Gemeinsam – allein sein. Der ›Heilige Berg‹ des Sauerlandes. Ein Wallfahrtsort, errichtet auf dem Gelände zweier Wallburgenanlagen aus dem 2. Jh. v. Chr. und dem 9.-10. Jh. n. Chr.



Kraftplatz am DampfLandLeute-Museum in Eslohe

Anarchie und Demut. Auch ein ehemaliger Fabrikhof kann ein Seelenort sein. Der Außenbereich des Museums erinnert an die großen Zeiten der Wasserkraft und Dampfkraft.



Kyrill-Pfad in Schanze

Tod und Neugeburt. 2007 zerstörte der Orkan Kyrill große Waldflächen. Der Pfad führt durch eine Sturmholzfläche und zeigt, wie nah Zerstörung und Neubeginn beieinander liegen.



St. Rochus Kapelle in Eslohe

Beharrlichkeit. Eine Kapelle aus dem Jahr 1637 mit fragmentarisch erhaltener Wandmalerei auf dem Pass zwischen der Kückelheimer Höhe und dem Steltenberg.



Skulptur "Stein - Zeit - Mensch" am WaldSkulpturenWeg

Ehrfurcht. Eine monumentale Skulptur des Künstlers Nils-Udo inmitten ausgedehnter Wälder des Rothaarkamms auf dem WaldSkulpturenWeg.



Kirche und Kirchhof St. Peter und Paul in Wormbach

Lebendiger Tod. Romanische Wallfahrtskirche mit einmaligen Darstellungen der Tierkreiszeichen. Umgeben von einem der letzten einheitlich gestalteten Friedhöfe im Sauerland.



Hollenhaus am Hollenpfad in Bödefeld

Haben und Sein. Das Hollenhaus am Bödefelder Hollenpfad ist ein moosbewachsener Felsen inmitten eines Laubwaldes, von dem die Bödefelder Hollensage erzählt.





*Mit den Kleinen
der Natur auf der Spur*

...alles, außer langweilig!



Nix wie raus!

» Wandern mit der ganzen Familie

Wandern neu entdeckt

Kinder möchten sich bewegen, etwas erleben und entdecken. Genau das ist bei einer Familienwanderung der Plan. Raus in die Natur, gemeinsame Erlebnisse schaffen und nebenbei etwas für Gesundheit und Wohlbefinden tun. Erst, wenn es den Kindern Spaß macht, wird die Wanderung auch für die Erwachsenen zum Vergnügen.

Die lehrreichen Pfade und Erlebniswege im Schmallenberger Sauerland und der Ferienregion Eslohe machen genau das möglich. Spannende Entdeckungen in der Natur, waghalsige Kletterpartien oder ungewohnte Sinneserfahrungen machen den Reiz dieser Touren aus. So wird Wandern zum wahren Abenteuer für Familien.

 WWW.SCHMALLEMBERGER-SAUERLAND.DE/NATUR



Denkmalrallye für Familien ...mit Willi Spürnase durch Schmallenberg

Willi Spürnase hat sich extra für diese Denkmalrallye verkleidet: Nämlich mit der Kleidung von "Feldmesser Schmitz", der nach dem Brand von 1822 den Wiederaufbau der Stadt Schmallenberg mit Hilfe einer Feldskizze plante.

Gemeinsam mit Willi entdecken Familien die bedeutendsten Stellen der historischen Kernstadt Schmallenbergs und lernen ganz viel über die Stadt und ihre Bewohner. Am Ende der Rallye winkt, natürlich, eine Belohnung für die Kinder. Die Begleitbroschüre gibt es in deutscher und niederländischer Sprache und kann in der Tourist-Information in Schmallenberg abgeholt werden. Insgesamt sollten Sie sich etwa einen halben Tag Zeit für die Rallye einplanen - plus Eis oder Kuchen essen versteht sich!

 WWW.SCHMALLEMBERGER-SAUERLAND.DE/STADTRUNDGANG



» Erlebniswege der Region

Ein Überblick...



Kyrill-Pfad in Schanze	1 km	
Waldarbeiter- und Försterpfad Latrop	4,5 km	
„Lenne lebt“ in Schmallenberg	3,5 km	
Familienerlebnispfad in Schmallenberg	3 km	
Walderlebnispfad Bad Fredeburg	2,5 km	
Hollenpfad in Bödefeld	9 km	
Walderlebnispfad Dorlar	2,5 km	
Wennepfad in Wenholthausen	1,2 km	
Bienenlehrpfad in Oberhenneborn	2 km	
Hochheidepfad am Kahlen Asten	1,5 km	
Sinnepfad am Hennesee	2 km	
Pfad durch die Wisent-Wildnis	3 km	

Kinderwagen: geeignet bedingt geeignet nicht geeignet

*Lust auf mehr Natur-Erlebnisse?
Einfach den QR-Code scannen...*

WWW.SHMALLENBERGER-SAUERLAND.DE





Entdecker-Touren

» **Neu: Unsere Entdecker-Rucksäcke**


...ein Erlebnis für die ganze Familie

Unsere Eventrucksäcke beschenken Ihnen ein individuelles Erlebnis. In jedem Eventrucksack befindet sich eine Audioführung und die dazugehörige Ausrüstung, um das Event zu erleben. Einfach online buchen und der Entdecker-Tour steht nichts mehr im Wege!

Die Waldentdecker-Tour

Erleben Sie mit Ihren Kindern ein Waldabenteuer der ganz besonderen Art und werden Sie gemeinsam zum Waldentdecker! Vom Schnitzen über das Fährtenlesen bis hin zum Bau eines Waldverstecks – Sie sind mitten in der Natur und lernen den Lebensraum Wald auf eine besondere Art kennen.

- » Wer: Geeignet für Familien mit Kindern zwischen 5 bis 10 Jahren
- » Wo: In einem Wald eurer Wahl
- » Dauer: mind. 3 Stunden, wir empfehlen einen entspannten Tagesausflug
- » Kosten für 4–6 Personen: 19,00 € mit Schmallenberger Sauerland Card (ohne 29,00 €)



Hier den
Rucksack direkt
online buchen!



Die Sinnesentdecker-Tour

Erleben Sie mit Ihren Kindern eine faszinierende Reise durch die Sinne! Hören, Sehen, Schmecken, Fühlen, Riechen – Mit aufregenden Experimenten und Spielen erleben Sie Ihre Sinne auf eine besondere Art. Perfekt, um mal einen Regentag zu überbrücken!

- » Wer: Geeignet für Familien mit Kindern zwischen 5 bis 10 Jahren
- » Wo: In eurer Ferienunterkunft
- » Dauer: ca. 1,5 Stunden
- » Kosten für 4–6 Personen: 9,00 € mit Schmallenberger Sauerland Card (ohne 19,00 €)


Hier den
Rucksack direkt
online buchen!





Ideen zur Motivation von müden kleinen Wanderern

Damit die Wanderung ein Erlebnis für die ganze Familie wird, gibt es hier fünf praktische Tipps:

- » **1. Große Gruppen = mehr Spaß beim Wandern**
Allein mit den Eltern wandern? Langweilig! Mit mehreren Familien macht es doch gleich mehr Spaß. Die Kids können sich gegenseitig motivieren.
- » **2. Spiele beim Wandern integrieren**
Eine kleine Schatzsuche oder Schnitzeljagd, Aufgaben und Rätsel lösen oder einfach mal beobachten, wer zuerst eine Ameise oder einen Käfer findet.
- » **3. Durchdachte Tourenplanung**
Tolle Etappenziele, zum Beispiel Spielplätze, ein Wildgehege oder einen Bachlauf einplanen und Wege auswählen, die abwechslungsreich sind.
- » **4. Häufige Pausen einplanen**
Den Rucksack gepackt mit gesunden Snacks, Getränken und auch ein bisschen Süßkram – das ist ausnahmsweise erlaubt und motiviert ungemein.
- » **5. Kleine Souvenirs sammeln**
Lassen Sie die Kinder Steine, Äste, schöne Blätter etc. sammeln und basteln Sie gemeinsam zuhause etwas Schönes draus. Eine tolle Erinnerung!

TAXISPIELER

taxi & mehr!

24h für Sie da unter: 02972/92 10 92



Familien & Gruppen



Rollstuhlfahrten



Ferierservice

WWW.TAXI-SPIELER.DE



Wander-Events

...unterwegs mit Gleichgesinnten



» Geführte Wanderungen

Die Wander-Highlights auf einen Blick

Warum alleine wandern, wenn es mit Gleichgesinnten viel schöner ist? Das ganze Jahr hindurch finden im Schmallenberger Sauerland und der Ferienregion Eslohe Wanderevents statt.

Dazu zählen z. B. Wanderungen mit den Rangern, kulinarische Wanderungen, geführte Wanderwochen sowie Frühjahrs- und Herbstwandertage. Sie finden hier nur eine kleine Auswahl der jährlich stattfindenden, größeren Wanderevents. In unserem Online-Veranstaltungskalender, den Sie über unten stehenden QR-Code erreichen, finden Sie auch alle weiteren Events!

Frühjahrswanderwoche der Sauerländer Wandergasthöfe

jeweils Ende April / Anfang Mai | www.wandergasthoefe.de

Frühjahrswandertage Nordenau

jeweils im Mai | www.nordenau.de

Frühjahrswanderwoche Oberkirchen

jeweils im Mai | www.oberkirchen.de

Bödefelder Hollenmarsch

jeweils im Mai | www.hollenmarsch.de

Kulinarische Wanderung Niedersorpe

alle 2 Jahre am Pfingstsonntag - im Wechsel mit der Bierwanderung Holthausen
www.sorpetal.de

Kulinarische Bierwanderung Holthausen

alle 2 Jahre am Pfingstsonntag - im Wechsel mit der Kulin. Wanderung Niedersorpe
www.holthausen-huxel.de

Latroper Wanderwoche

jeweils im Juni/Juli | www.latrop.de

Schmallenberger Sauerland Wanderwoche

jeweils Ende Juli | www.schmallenberger-sauerland.de

Herbstwandertage Nordenau

jeweils im Oktober | www.nordenau.de

*Alle Veranstaltungen der Region
finden Sie auch online unter...*



WWW.SCHMALLENBERGER-SAUERLAND.DE



Zu unselig draußen?

Es gibt kein schlechtes Wetter!





» Wandern, wenn's regnet?

Unbedingt!

Nieselwetter? Wolkenverhangener Himmel? Perfekt! Gehen Sie doch mal im Regen wandern! Sie werden die Natur für sich haben...

Der Nebel lässt die Wälder ganz mystisch wirken – eine großartige Gelegenheit, tief durchzuatmen. Eine Ruhezeit, um innezuhalten und die Gedanken schweifen zu lassen. Freuen Sie sich auf diese ganz besondere Begegnung mit der Natur. Und wie runden Sie die Wanderung ab? Genau, mit einem leckeren Stück Kuchen, einer duftenden Tasse Kaffee und einer anschließenden, warmen Dusche im Hotel oder in Ihrer Ferienwohnung – denn die fühlt sich dann an wie der pure Luxus. Probieren Sie es doch mal aus!

Und da es ja bekanntlich kein schlechtes Wetter, sondern nur schlechte Ausrüstung gibt, hier noch ein paar Tipps, damit Ihre Wanderung zu einem unvergesslichen Erlebnis wird:

- » **Einstellungssache:** Die Natur hat bei sämtlichen Wetterlagen ihre Reize. Die Bezeichnung „Schlechtwetter“ ist eine reine Erfindung des Menschen!
- » **Gut ausgestattet ins Nass:** Festes, wasserfestes Schuhwerk, eine regen-feste (Über-)Hose und eine Regenjacke oder -Cape – und ab ins Vergnügen!
- » **Die richtige Tour:** Entscheidend sind jetzt nicht Fernsicht und Panorama, sondern wo bei Feuchtigkeit der Feuersalamander den Weg kreuzt.
- » **Keine Ausrede:** Eine Tour wegen Regen abzusagen gilt nicht. Es sei denn, es stürmt und gewittert – dann machen Sie es sich bitte drinnen gemütlich!



Weißer Welten...

» Winterwandern ...im Winterwunderland



Sie sind auch im Winter am liebsten zu Fuß unterwegs? Dann sind die geräumten Winter-Wanderwege im Schmallenberger Sauerland und der Ferienregion Eslohe ja ganz nach Ihrem Geschmack.

Die Landschaft präsentiert sich im weißen Frost- oder Schneekleid, die Natur macht Pause und diese Ruhe wird spürbar. Lassen Sie sich beim Winterwandern den "Wind um die Nase wehen" und freuen Sie sich auf das Heißgetränk danach - idealerweise am prasselnden Kaminfeuer.

Auch auf den geräumten Wegen ist es ratsam, festes Schuhwerk mit Profilsohlen zu tragen. Die Räumdienste vor Ort geben ihr Bestes, sind aber auch gegen plötzliche Wetterumschwünge und Schneefall machtlos. Sorgen Sie also vor und packen Sie sich warm ein.



Frisch geräumt oder tief verschneit?

Nahezu alle Wanderwege der Region sind auch im Winter begehbar. Ob Sie nun in einer einfachen Traktorspur oder auf einer komfortabel geräumten Wegstrecke unterwegs sind, verrät eine Übersicht auf unserer Webseite. Orientiert an einem Ampelsystem bedeutet die Ampel "grün", dass die Wege vom örtlichen Verkehrsverein für Sie hergerichtet wurden. Die mit "orange" markierten Wege sind nicht präpariert und befinden sich der jeweiligen Witterung entsprechend im "natürlichen Zustand", sind also unter Umständen streckenweise eingeschränkt.

Bei der Räumung der Waldwege wird immer ein guter Kompromiss zwischen Begehbarkeit und möglichst wenig Beeinflussung der Natur gesucht. Bitte beachten Sie daher stets, dass auch geräumte Wanderwege nicht mit den Verhältnissen einer City-Fußgängerzone vergleichbar sind.

 WWW.SCHMALLENBERGER-SAUERLAND.DE/WINTERWANDERN



Die richtige Vorbereitung: Winter-Wander-Tipps!

Mit der richtigen Ausrüstung und ein paar Grundkenntnissen kann man auch im Winter ganz hervorragend zu Fuß in der Natur unterwegs sein. Unsere Tipps für den unbeschwerten Winter-Wanderspaß:

- » Winterwanderungen sind oft anstrengender als das Begehen von Wanderwegen im Sommer, wenn kein Schnee liegt. Bedenken Sie das bei Ihrer Routenplanung.
- » Schnee macht die Orientierung etwas schwieriger. Selbst vom Sommer bekannte Wanderwege sehen weiß beschneit ganz anders aus. Achten Sie daher sorgfältig auf die Wegweiser.
- » Achten Sie auf warme Kleidung, am besten in mehreren Schichten ("Zwiebelprinzip"). Halten Sie ggf. in Ihrem Rucksack zusätzliche warme Sachen vor, die Sie schnell überziehen können, wenn Ihnen kalt wird. Wenn am späten Nachmittag die Sonne untergeht, wird es schnell empfindlich kühl.
- » Nehmen Sie im Winterwald besondere Rücksicht auf die Wildtiere. Sie müssen größtenteils von ihren Reserven leben und lassen es daher ruhiger angehen. Bleiben Sie daher bitte auf den markierten Wegen und lassen Sie Ihre Hunde angeleint, um Reh & Co. eine unnötige Flucht zu ersparen.





Erreichbar

» **Barrierearm unterwegs**

Naturerlebnis für Alle

Wer die Schönheit der Region im Rollstuhl oder mit einem Kinderwagen erkunden möchte, hat bei uns einige Wege zur Auswahl, die nicht über Stock und Stein gehen.

Diese Auswahl finden Sie über den QR-Code. Entdecken Sie den Herrmannsteich, erkunden Sie das Uentroptal, oder spazieren Sie durch das idyllische Fachwerkdorf Holthausen. Einige dieser Wege sind flach und geteert, andere führen Sie ein wenig bergauf und bergab. Überprüfen Sie deswegen individuell, ob die Wege für Ihr Vorhaben geeignet sind.

 WWW.SCHMALLENBERGER-SAUERLAND.DE/BARRIEREARM

Übersicht unserer
barrierearmen Wege...



Respekt!

MENSCH WALD!

www.wald-und-holz.nrw.de

» Verhalten in den Wäldern

...es geht nur mit respektvollem Miteinander

Es freut uns, dass Sie sich entschieden haben, eines der größten zusammenhängenden Waldgebiete Deutschlands zu besuchen. Wir, die Partner aus Touristik, Forst- und Waldwirtschaft, die Waldbauern und die Naturparke treten für ein rücksichtsvolles Mit- und Nebeneinander aller Naturnutzer ein.

Wir verfolgen das gemeinsame Ziel, das Naturerleben im Sauerland und in Siegerland-Wittgenstein konfliktarm und ohne Einschränkung der Qualität zu gestalten. Zudem setzen wir uns dafür ein, Menschen in der Natur für die Eigentumsrechte im Wald und für den Naturschutz zu sensibilisieren. Wir möchten auch Sie um einen respektvollen Umgang mit der Natur bitten, den Wald- und Naturschutz geht nur miteinander!


Zu den
Verhaltensregeln...



Kostenlos!

Mängelmelder in der Sauerland-App

Die Sauerland-App bietet Ihnen die Möglichkeit, Mängel schnell und unkompliziert zu melden. Helfen Sie uns und den anderen Gästen und melden uns sichtbare Mängel. Einfach die App herunterladen...



» Der Borkenkäfer

Film ab!
Infos zum Borkenkäfer...

In den von der Dürre geschwächten Bäumen haben Borkenkäfer ideale Bedingungen für die Vermehrung gefunden, vor allem Fichten sind befallen. Alle Infos im Film...






HeimatFreu(n)de

» Echte Begegnungen erleben

Erleben Sie Heimatfreude!

Die Menschen im Schmallenberger Sauerland und der Ferienregion Eslohe lieben ihre Heimat. Sie pflegen und hegen sie und sind mächtig stolz darauf. Wenn Sie das Schmallenberger Sauerland und die Ferienregion Eslohe kennenlernen und nicht nur besuchen wollen, dann ist ein Plausch mit diesen Menschen genau das Richtige für Sie!



HEIMAT-
FREU(N)DE

Neugierig geworden? Wir wünschen viel HeimatFreude!

Fotowanderung am Morgen...

Wenn die Sonne langsam am Horizont erscheint, liegt er mit seiner Kamera auf der Lauer und hält die lila Wolken und den leuchtenden Nebel in seinen Fotos fest. Lichtkünstler wird er deswegen genannt. Und als Haus- und Hoffotograf des Schmallenberger Sauerlandes ist Klaus-Peter bekannt. Hier fühlt er sich zuhause und hier begeistert ihn das außergewöhnliche Fotolicht besonders.

» Fotograf & Lichtlandschaftsmaler

„Das Schmallenberger Sauerland hat nicht nur eine fotogene Landschaft, die den meisten Menschen gefällt.

Es unterscheidet sich von anderen Mittelgebirgsregionen mit ähnlicher Landschaft durch seine authentisch

schönen Orte, die von ihren Bewohnern nicht als

Tourismus-Kulissen geschaffen wurden, sondern die gewachsen sind als optimaler Lebensraum für die Sauerländer selbst.“



KLAUS-PETER KAPPEST

T +49 2733 4512 | kapest@t-online.de | www.kapest.de



Dorfgeschichte(n) erleben

Albert Nagel ist fest verwurzelt in Wenholthausen und kennt dort jeden Menschen, jedes Tier und jedes Haus. Und er kennt unfassbar viele Geschichten aus dem 1400-See-len-Dorf, die er herzlich gerne mit Ihnen teilt. Plaudern Sie mit anderen Dorfbewohnern und lernen alte Traditionen kennen. Schlendern Sie gemeinsam durch das Dorf oder wandern Sie raus in die Natur.

» Geschichtenerzähler

*"Mein Sauerland - das hat's,
sogar reichlich Sonnenschein!"*



ALBERT NAGEL

T +49 151 12146091 | nordic-walking-sauerland@web.de

Alle HeimatFreu(n)de sind auch online buchbar!

WWW.SCHMALLENBERGER-SAUERLAND.DE/HEIMATFREUNDE



Hexenwanderung und Kreativ-Wanderung

Das Sauerland ist für Irmhild Quelle der Inspiration und Ort für historische Spurensuchen zugleich. Sie mag vor allem typische sauerländische Eindrücke, wie Fachwerkdörfer oder grau verregnete Wälder. Auch faszinieren sie mittelalterliche Plätze der Hexenverfolgung.

» Grafik-Designerin

*"Pures Lebensgefühl! Sich grüßen.
Ein kleiner Schwatz. Ausgelassen feiern.
Aber auch was tun. Berge mit Fernsicht.
Geerdete Menschen. Und Grün.
Grün beruhigt, Grün ist Hoffnung!"*



IRMHILD HOCKEMEYER

T +49 2975 9639360 | irmhild.hockemeyer@t-online.de | www.dbyh.de



HeimatFreu(n)de

Auf Sauerlandsafari...

Mit Jenny wird es nie langweilig. Sie zeigt Ihnen nicht nur Land und Leute, sondern hat meistens auch ein leckeres Picknick im Gepäck oder nimmt Sie mit zu mystischen Nachtwanderungen. Ob am Tag, bei Dämmerung oder in der Nacht – Jenny liebt es, unterwegs zu sein, und zeigt Ihnen gerne ihre Lieblingsplätze im Schmallenberger Sauerland.

» Zertifizierte DWV-Wanderführerin

"Sauerland ist Heimat... Die Natur hier ist ein Ort, wo man dem Alltag entfliehen und durchatmen kann."



JENNIFER MÜLLER

T +49 151 40081414 | jennys@sauerland-safari.de | www.sauerland-safari.de

Alle HeimatFreu(n)de sind auch online buchbar!

WWW.SCHMALLENBERGER-SAUERLAND.DE/HEIMATFREUNDE



Ins Universum - mit Hobbyfotograf Stefan Schwöpe

Für Stefan ist das Sauerland ein Ort voller Abenteuer. Und diese beginnen für ihn manchmal erst, wenn die Sonne hinter den Bergen verschwunden ist. Dann erkundet er den klaren Sternenhimmel! Während seiner Workshops und Abenteuer Touren zeigt er Ihnen abenteuerliche Galaxien, funkelnde Sterne, benachbarte Planeten, nahe und ferne Monde und vieles mehr.

» Astronomiebegeisterter Hobbyfotograf

"Es existieren nur noch wenige Orte in Deutschland, die einen so unverstellten Blick ins Universum erlauben."



STEFAN SCHWÖPE

T +49 178 7109367 | schwöpe@gutschau.de



Golf-Café Restaurant

am Sorper Panoramapfad

Deimanns Knollenhütte

am Sorper Panoramapfad

Romantikhotel Störmann

im historischen Stadtkern

Ihre Ausflugs- und Urlaubsziele!

Wir verwöhnen Sie bei Ihrer Rast im Golf-Café und der Knollenhütte mit herzhaften Speisen, erfrischenden Getränken, Kaffee und Kuchen!
Das Hotel Störmann und das 5-Sterne Romantik- & Wellnesshotel Deimann sind Ihre Urlaubsdomizile im Schmallenberger Sauerland.



D
DEIMANN

ROMANTIK- & WELLNESSHOTEL

★★★★★

Romantik- und Wellnesshotel Deimann · Alte Handelsstraße 5 · 57392 Schmallenberg
T 02975 810 · www.deimann.de · info@deimann.de

*Alle Touren auch im
digitalen Reiseführer!*



**SCHMALLEMBERGER
SAUERLAND TOURISMUS**

Poststraße 7, 57392 Schmallenberg
Telefon: 02972 - 97400
info@schmallenberger-sauerland.de
www.schmallenberger-sauerland.de

