



*Der Weg
der Sinne*

ROTHAARSTEIG

Spuren



Alle Rothaarsteig-Rundwanderwege auf einen Blick

www.rothaarsteig.de/spuren

Die Rothaarsteig-Spuren

Ausgewählte Tages- und Halbtagestouren



Rauschende Baumwipfel über dem Kopf, grüne Wiesen, soweit das Auge reicht und weich federndes Moos unter den Wanderschuhen. Auf den 14 Rundwanderwegen am Rothaarsteig, den sogenannten Rothaarsteig-Spuren, kannst du **der Natur auf vielfältige Weise begegnen**. Dank der **guten Ausschilderung** ist es möglich, auf allen Touren richtig abzuschalten und dich auf dich selbst und die Natur zu konzentrieren. Karte oder Smartphone können im Rucksack bleiben, denn spätestens alle 250 Meter zeigt ein schwarzes Rothaarsteig-Zeichen den richtigen Weg an. Diese und viele weitere Kriterien werden regelmäßig vom Deutschen Wanderverband überprüft, der **alle Spuren als Qualitätswege Wanderbares Deutschland ausgezeichnet** hat. Deshalb kannst du dich auf unseren Wegen sicher fühlen und auch bedenkenlos allein wandern.

Füße hoch legen auf dem Waldsofa oder in der Hängematte liegend in den Himmel schauen - die besten Plätze, um die Stille und die Natur zu genießen sind unsere **besonderen Rothaarsteig-Waldmöbel**. Alle Spuren belohnen mit wunderbaren Aussichten, die Motive für schöne Erinnerungsfotos sind. Genieße die weite Sicht und die sich aneinanderreihenden Hügelketten.

Jeder Weg hat aber auch seinen eigenen Character: blühende Heidelandschaften erwarten dich zum Beispiel im Spätsommer auf der „Kahle Pön“ und dem „Kahler Asten-Steig“, auf dem „Wisentpfad“

begegnest du mit etwas Glück den imposanten Tieren, der „Ilsetalpfad“ führt dich zu einem idyllischen Waldsee und auf der „Breitscheider Höhlentour“ geht es in die Unterwelt zur Tropfsteinhöhle „Herbstlabyrinth“. Eine Wanderung auf den Rothaarsteig-Spuren ist **zu jeder Jahreszeit möglich – auch im Winter**. Falls Du **nachhaltig mit dem öffentlichen Nahverkehr an- und abreisen** möchtest, haben wir für Dich einige Spuren dahingehend gekennzeichnet.

Für Tipps bei der Planung oder bei Fragen rund um den Rothaarsteig und die Spuren melde dich gerne bei uns. Wir helfen dir persönlich und kostenlos weiter!

Dein Rothaarsteig-Team



Der Wanderpass

für die Rothaarsteig-Spuren

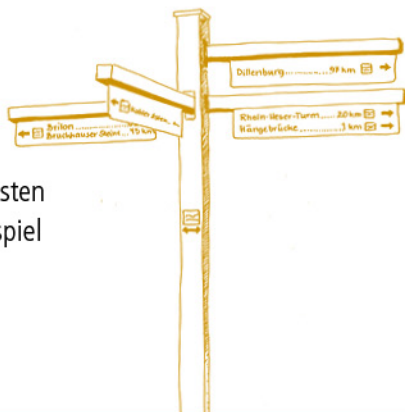
So funktioniert's: Wenn du eine Rothaarsteig-Spur erwandert hast, lass dir deinen Wanderpass (in dem dafür vorgesehenen Feld) von einer Einkehrmöglichkeit, bei einer Tourist-Info oder an einer anderen Stelle am Weg abstempeln. Falls es keine Möglichkeit gibt einen Stempel zu bekommen, werden auch Bilder oder GPX-Tracks als Nachweis anerkannt. Wenn du mindestens acht der insgesamt 14 Spuren erwandert hast, schickst du uns den Wanderpass per Mail oder Post zu.

Deine Belohnung: Du erhältst eine Wanderurkunde sowie eine Rothaarsteig-Anstecknadel und nimmst an unserer jährlichen Verlosung teil.

Die Gewinne: Zu gewinnen gibt es drei hochwertige Preise von unserem Partner, dem Outdoor-Ausrüster Tatonka. Der erste Preis ist ein Wanderrucksack.


Tipp vom Rothaarsteig-Team:

Am südlichen Rothaarsteig befinden sich einige Spuren recht nah beieinander. Von einer festen Unterkunft aus kannst du zum Beispiel täglich eine Spur erreichen.



Pause machen, wo es am schönsten ist

Die schönsten Rastplätze entlang der Spuren

Die Stille genießen, einfach mal die Füße hochlegen oder ein Picknick machen. Damit du dort Pause machst, wo es am schönsten ist, haben wir für dich die besten Rastplätze entlang der Rothaarsteig-Spuren in der Karte mit einem einheitlichen Zeichen markiert. 

Dort erwarten dich Vesperinseln, Waldsofas oder Bänke im Original Rothaarsteig-Design an besonders idyllischen Orten. Natürlich gibt es häufig noch weitere Rast- und Ruheplätze entlang der Spuren. Damit alle in den Genuss eines schönen Rastplatzes kommen, bitten wir dich, deinen Müll wieder mitzunehmen.



Unsere Region steckt voller Energie.

Setzen Sie auf unsere regionale Nähe und auf
die positive Energie aus regenerativen Quellen.

www.EAM.de

Tel. 0561 9330-9330



Positive Energie aus der Mitte



Inhalt

Die Rothaarsteig-Spuren

von Norden nach Süden:

 BlickinsLand Kahle Pön14	(6,9 km · 143 Höhenmeter)
 Grönebacher Dorfpfad16	(11,0 km · 222 Höhenmeter)
 Kahler Asten-Steig18	(15,8 km · 500 Höhenmeter)
 Sorper Panoramapfad20	(13,6 km · 234 Höhenmeter)
 Wisentpfad22	(13,5 km · 350 Höhenmeter)
 Oberhundemer Bergtour24	(11,6 km · 364 Höhenmeter)
 Zinzer Grenzpfad26	(14,3 km · 250 Höhenmeter)
 Ilsetalpfad28	(16 km · 442 Höhenmeter)
 Gernsdorfer Höhentour30	(13,4 km · 187 Höhenmeter)
 Dill-Bergtour32	(15,8 km · 279 Höhenmeter)
 Wacholderweg34	(16 km · 364 Höhenmeter)
 Breitscheider Höhlentour36	(14,3 km · 352 Höhenmeter)
 Romantischer Hickengrund ...38	(23,5 km · 540 Höhenmeter)
 Trödelsteinspfad40	(11,0 km · 311 Höhenmeter)

Impressum

Herausgeber:

Rothaarsteigverein e.V.
Im Ohle 12
57392 Schmallenberg

www.rothaarsteig.de
info@rothaarsteig.de

Service-Hotline:

Telefon 0 29 74 - 4 99 41 63

Montag bis Freitag
kostenlos erreichbar

Fotografien:

Joris Machholz
Annika van Beek
Klaus-Peter Kappest
Lara König
Pauline Kniess

Herstellung:

SCHULTE MEDIEN
www.schulte-medien.net



Rothaarsteig Übersichtskarte - der Norden -

Auf einen Blick

Der Hauptweg  und die Spuren 








Rothaarsteig Übersichtskarte - der Süden -





Legende:

 Rothaarsteig (Hauptweg)
Brilon bis Dillenburg

 Bahnhof

 Zugangswege

 Wanderportal
(Parkplatz)

 Rothaarsteig-Spuren

 Aussichtspunkt

Ruhrquelle
Ruine Ginsburg
Tiefenrother Höhe
154 km

Quellen am Rothaarsteig
Erlebnispunkte
Orientierungspunkte
Streckenkilometer
(Berechnung der Etappenlängen)
Länge der Zuwege

1,7 km



SKYWALK

WILLINGEN

665

Meter Länge

100

Meter hoch

750

Personen gleichzeitig

Auf beeindruckenden 665 Metern Länge hängt das Bauwerk in 100 Metern Höhe von der international bekannten Willinger Mühlenkopfschanze zum Musenberg, **in unmittelbarer Nähe zur Rothaarsteig-Spur „Blick ins Land Kahle Pön“**

GANZJÄHRIG GEÖFFNET

Montag bis Sonntag von 9.00 bis 20.00 Uhr

Winteröffnungszeiten 1. November bis 31. März von 09.00 bis 17.00 Uhr

Tickets erhältlich im Onlineshop oder an den Automaten von der Brücke.

Zur Mühlenkopfschanze 1 | 34508 Willingen | www.skywalk.de

SK

Herzklopfen und
Glücksgefühle

168,4

Tonnen Gesamtgewicht
der Brücke



Spektakuläre Ausblicke
auf die Mühlenkopfschanze



Deutschlands längste
Hängebrücke



#SKYWALKWILLINGEN

BlickinsLand Kahle Pön

Atemberaubend aussichtsreich

6,9 km / 143 hm / Schwierigkeit: leicht

Die Rothaarsteig-Spur „BlickinsLand Kahle Pön“ begeistert mit fantastischen Panoramablicken rund um den „Kahle Pön“. Startpunkt der Tour ist der Wanderparkplatz „Auf'm Knoll“. Von hier aus führt dich der Weg zuerst zur **Graf Stolberg Hütte**. Über **schmale Pfade** und durch lichten Wald verläuft der Weg zum **Gipfelkreuz** des „Kahle Pön“, inmitten einer ausgedehnten Heidelandschaft. Unbemerkt überquerst du nun die Grenze von Nordrhein-Westfalen. Jetzt sind es nur noch wenige Schritte bis zum Berg „Kaliel“, von dem du eine wunderbare Aussicht genießen kannst. Begleitet von der Hessischen und Nordrhein-Westfälischen Landesgrenze, gelangst du wieder zurück zur Graf Stolberg Hütte.



Höhenprofil BlickinsLand Kahle Pön



Startpunktadresse für das Navigationsgerät:

An der Diemelquelle 1, 3450 8 Willingen

Einkehrmöglichkeit:

Graf Stolberg Hütte, Willingen, Tel. 05632 9663326







Grönebacher Dorfpfad

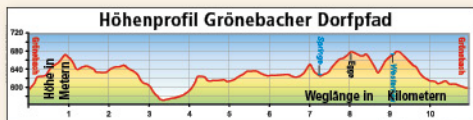


Der Weg
der Sinne

Abwechslungsreich und aussichtsreich

11,0 km / 222 hm / Schwierigkeit: mittel

Der „Grönebacher Dorfpfad“ ist ein idealer Weg für alle, die mit dem Wandern neu beginnen. Nicht zu steil, nicht zu flach, aber sehr abwechslungsreich. Als Start & Ziel empfiehlt sich das Wanderportal am Lambertusplatz. Spannende Kulissenwechsel durch **offene Wiesenlandschaften** und **tiefe Wälder** sowie **malerische Aussichtspunkte** auf Grönebach und Hildfeld nach kurzen Anstiegen machen den Dorfpfad zum Top-Tipp für Familien (zwei Freizeitanlagen am Wegesrand), Geschichtsinteressierte (Wissenswertes über ehemalige bedeutende Handelswege sowie dörfliche Frömmigkeit) und Naturfreunde, denn die bunte Vielfalt an Wildblumen, Kräutern und Pflanzen ist einzigartig.



Startpunktadresse für das Navigationsgerät:

Küstelberger Straße, 59955 Winterberg

Einkehrmöglichkeiten:

- 1** GastHof Lichte, Küstelberg, Tel. 02981 404
- 2** Heide-Hotel Hildfeld, Hildfeld, Tel. 02985 8030
- 3** Tee- & Schnitzelhaus Isidorus, Grönebach, 01590 6483647
- 4** Adventure Golf Café & Bistro, Grönebach, 02985 9698636
- 5** Gasthof Sonntal, Grönebach, Tel. 02985 9779340



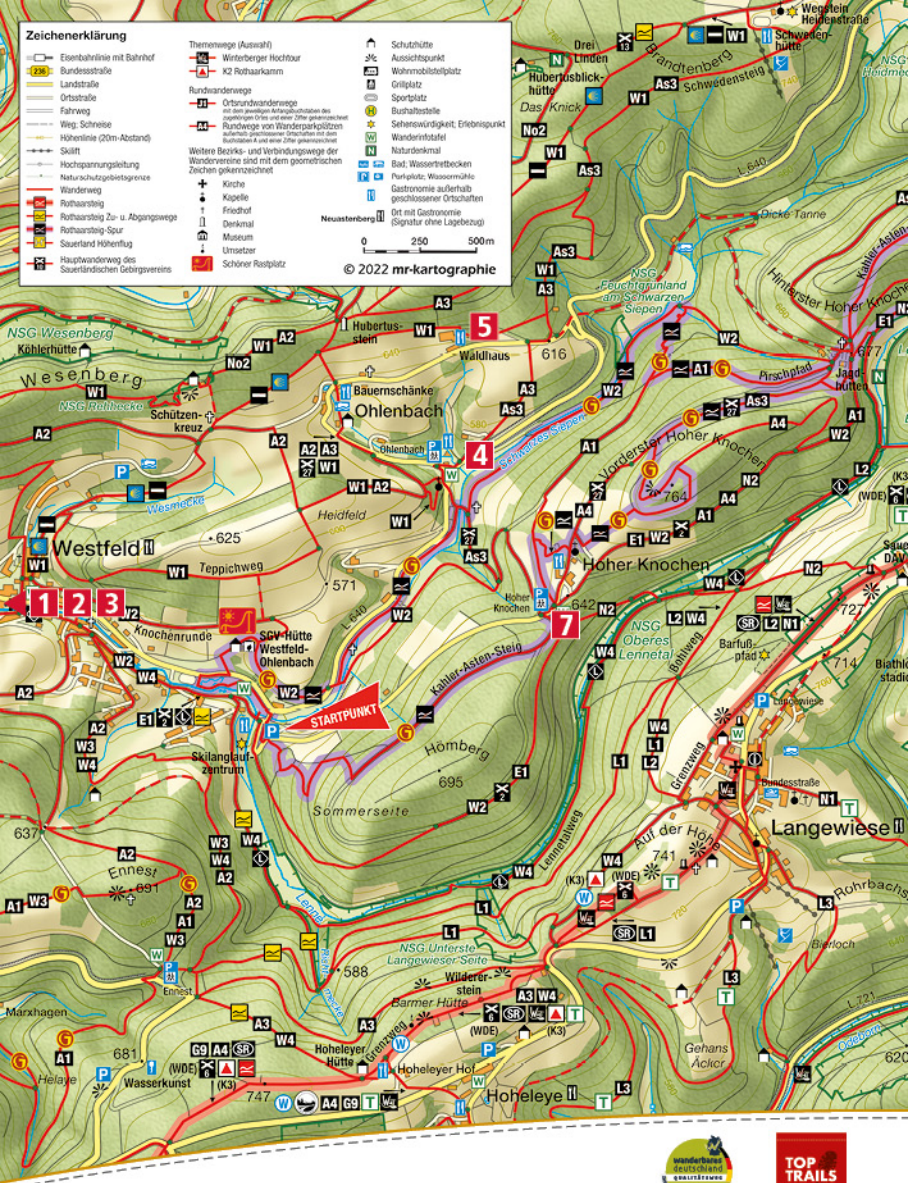
WINTERBERG
mit Hallenberg

Zeichenerklärung

	Themenwege (Auswahl)	
	Rundwanderwege	
	Weitere Bezirks- und Verbindungswegen der Wandervereine sind mit dem geometrischen Zeichen gekennzeichnet	

0 250 500m

© 2022 mr-kartographie



Kahler Asten-Steig

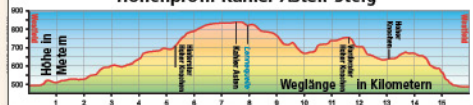
Wandern auf das Dach des Sauerlandes

15,8 km / 500 hm / Schwierigkeit: schwer

Traumhafte Ausblicke bis zum Feldberg und Brocken, viel Wissenswertes über Flora und Fauna, ausgedehnte Buchenwälder und Erlebnis-Stationen, die die Natur begreifbar machen – all das vereint die **Rothaarsteig-Spur „Kahler Asten-Steig“**. Von der „Rothaar-Arena“ in Westfeld, einem Ganzjahres-Zentrum für Nordic Sports, geht es durch die **Naturschutzgebiete** des „Schwarzen Siepen“ hinauf auf den **Vater der Sauerländer Berge**, den **Kahler Asten** (841 ü. NN.). Durch eine ausgedehnte **Heidelandschaft**, vorbei an der **Lennequelle**, führt der „Kahler Asten-Steig“ auf den „Hohen Knochen“ mit einer überwältigenden Fernsicht über das weite Rothaarsteig-Land. Zurück geht's über den „Hömborg“ zur Rothaar-Arena nach Westfeld.



Höhenprofil Kahler Asten-Steig



Startpunktadresse für das Navigationsgerät:

Dorfstraße 24, 57392 Schmallenberg

Einkehrmöglichkeiten:

- 1** Landgasthof Schneider, Westfeld, Tel. 02975 332
- 2** Hotel Bischof, Westfeld, Tel. 02975 96600
- 3** Café Backes, Westfeld, Tel. 02975 1065
- 4** Gasthof Braun, Ohlenbach, Tel. 02975 411
- 5** Hotel Waldhaus, Ohlenbach, Tel. 02975 840
- 6** Hotel-Restaurant Astenturm, Kahler Asten, Tel. 02981 8970
- 7** Berghotel Hoher Knochen, Westfeld, Tel. 02975 850



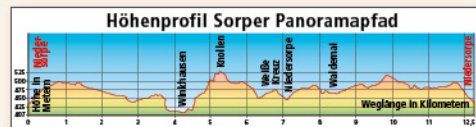


Sorper Panoramapfad

Idylle trifft Kunst in romantischer Kulisse

12,6 km / 234 hm / Schwierigkeit: mittel

Das Sorpetal am Fuße von „Hunau“ und „Kahler Asten“ ist ein **besonderes Kleinod**. Schmal und verschlungen folgt es dem Lauf des Flüsschens Sorpe. Umrahmt von **Nadel- und Laubwäldern** reihen sich hier **malerische Dörfer** wie Perlen an eine Schnur. Möglicher Einstieg in den „Sorper Panoramapfad“ ist die Wandertafel in der Niedersorper Ortsmitte. Ein besonderer Punkt des Pfades ist der „Knollen“ mit seinen alten, fast **verwunschenen Steinbrüchen**, durch die er hindurchführt. Doch es gibt noch eine Menge mehr zu sehen: Den **Skulpturen Park** von Lothar und Gisela Klute in der Waldemei und die Schmiedewelten „Dünnebacke“ in der Rellmecke beispielsweise zeigen Kunst aus traditionellem Handwerk vor einer beeindruckenden Naturkulisse.



Startpunktadresse für das Navigationsgerät:

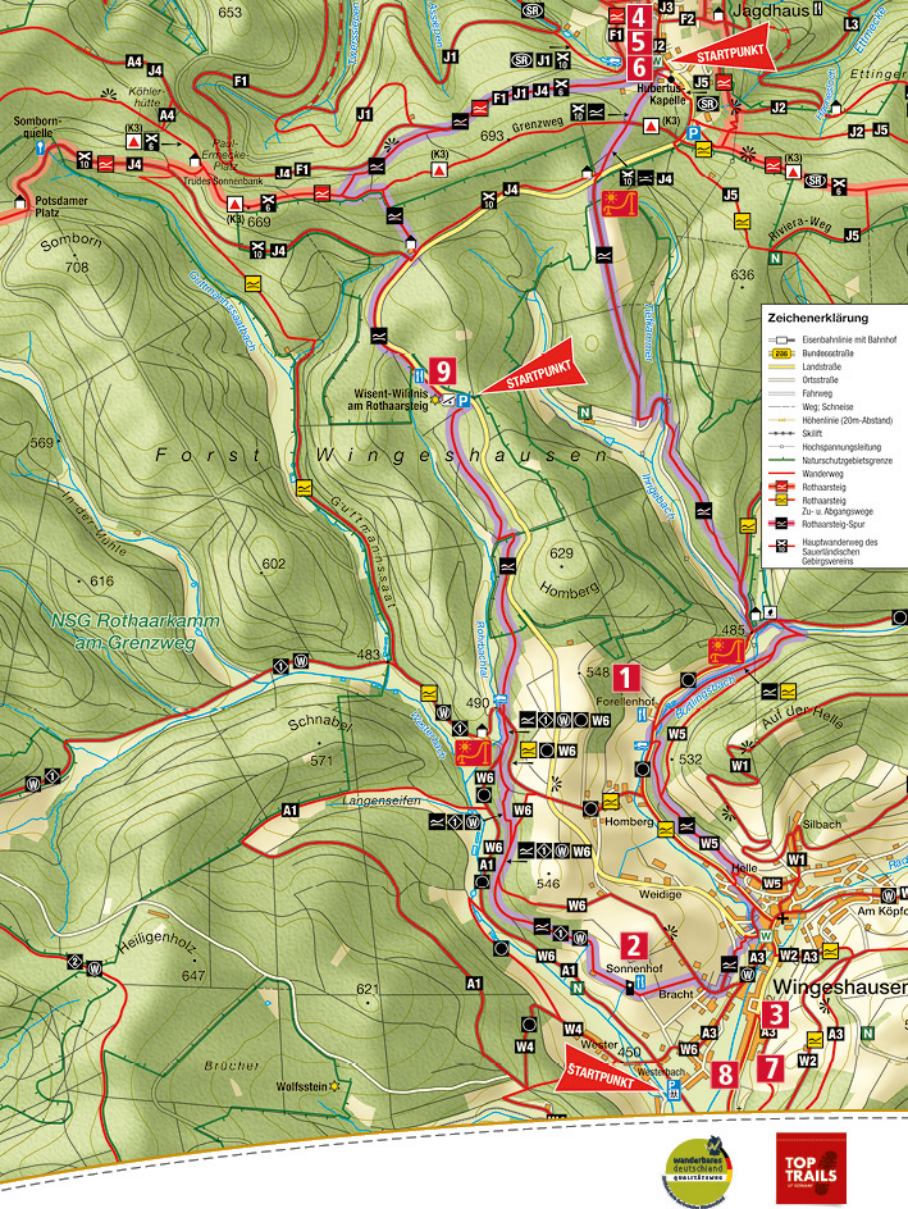
Niedersorpe 7, 57392 Schmallenberg

Einkehrmöglichkeiten:

- 1 Gasthof Wulbeck, Niedersorpe, Tel. 02975 549
- 2 Golf-Café-Restaurant am Golfplatz Winkhausen
Tel. 02975 81250
- 3 Romantik- und Wellnesshotel Deimann, Winkhausen
Tel. 02975 810
- 4 Knollenhütte, Winkhausen, Kontakt über Hotel Deimann



Schmallenberg
Sauerland

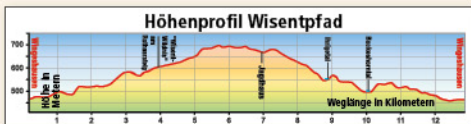


Wisentpfad

Begegnung mit dem König der Wälder

13,5 km / 350 hm / Schwierigkeit: mittel

Bestaune die Welt der Wisente und folge den Spuren der majestätischen Tiere. Die **Rothaarsteig-Spur „Wisentpfad“** kombiniert ein aktives Wandererlebnis mit herrlicher Landschaft und einem besonderen Einblick in die Tierwelt. Die Tour führt dich durch das „Rohrbachtal“ zur Wisent-Wildnis. Dort ist ein Abstecher in das kostenpflichtige Besucher-Areal möglich. Vorbei an der „Mondscheinbank“ geht es hinauf auf den Rothaarsteig bis in den kleinen Ort Jagdhaus. Durch das **malerische Tal** der „Ihrige“ und schmale Pfade im „Bockeshorntal“ wanderst du zurück nach Wingshausen. Start für die Tour ist in Aue, Wingshausen und Jagdhaus möglich.



Startpunktadresse für das Navigationsgerät:

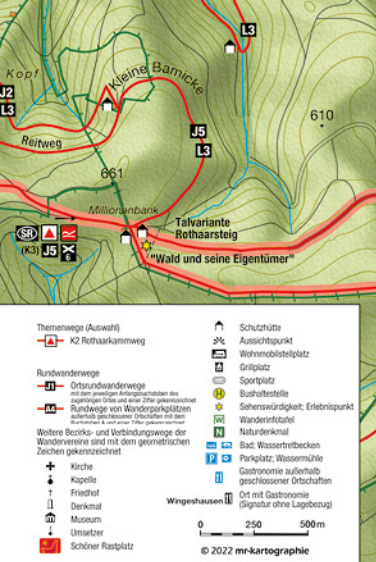
Jagdhauser Straße 45, 57392 Schmallenberg

Weidiger Weg 100, 57319 Bad Berleburg

Im Bortling 22, 57319 Bad Berleburg

Einkehrmöglichkeiten:

- 1** Frühstückspension und Wiesencafé
Forellenhof Wingshausen, Mobil 0151 65199198
- 2** Sonnenhof, Wingshausen, Mobil 0170 4412710
- 3** Das Stamm-Haus, Wingshausen, Mobil 0170 3429434
- 4** Hotel Schäferhof, Jagdhaus, Tel. 02972 47334
- 5** Hotel Gasthaus Tröster, Jagdhaus, Tel. 02972 97300
- 6** Hotel Jagdhaus Wiese, Jagdhaus, Tel. 02972 3060
- 7** Restaurant „Beim Keller“, Aue, Tel. 02759 214050
- 8** Landgasthof Jagdstuben Grünwald, Aue, Tel. 02759 801
- 9** Wisent-Hütte - vorübergehend geschlossen







Oberhundemer Bergtour



Der Weg der Sinne

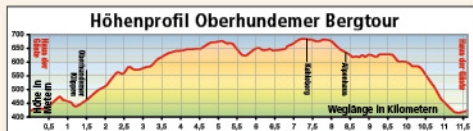
Unterwegs auf Eselspfaden

11,6 km / 364 hm / Schwierigkeit: mittel

Entdecke und erlebe die Rothaarsteig-Spur „Oberhundemer Bergtour“. Eine enorm aussichtsreiche Tagestour über verschlungene Pfade, durch wogende Wälder, mit faszinierenden Panoramablicken und schroffen Felsen. Auf alten Eselspfaden und 364 zu bewältigenden Höhenmetern wird Wandern zum Genuss! Start- und Zielpunkt ist das Fachwerkdorf Oberhundem. Tipps für deinen Besuch in Oberhundem: Naturpark-Infozentrum im Haus des Gastes, Stickereimuseum; Regenerieren im Ruppark, in der Wellness-Oase oder im „Bad am Rothaarsteig“.



Themenwege (Auswahl)	<ul style="list-style-type: none"> K2 Rothaarkammweg 	<ul style="list-style-type: none"> Rundwanderwege M1 Ortsumrundungsweg M2 Rundwege von Wanderparkplätzen M3 Weiterer Bereich- und Verbindungswege der Wanderwege M4 Weitere Bereiche und Verbindungswege der Wanderwege M5 Weitere Bereiche und Verbindungswege der Wanderwege M6 Weitere Bereiche und Verbindungswege der Wanderwege M7 Weitere Bereiche und Verbindungswege der Wanderwege M8 Weitere Bereiche und Verbindungswege der Wanderwege M9 Weitere Bereiche und Verbindungswege der Wanderwege M10 Weitere Bereiche und Verbindungswege der Wanderwege M11 Weitere Bereiche und Verbindungswege der Wanderwege M12 Weitere Bereiche und Verbindungswege der Wanderwege M13 Weitere Bereiche und Verbindungswege der Wanderwege M14 Weitere Bereiche und Verbindungswege der Wanderwege M15 Weitere Bereiche und Verbindungswege der Wanderwege M16 Weitere Bereiche und Verbindungswege der Wanderwege M17 Weitere Bereiche und Verbindungswege der Wanderwege M18 Weitere Bereiche und Verbindungswege der Wanderwege M19 Weitere Bereiche und Verbindungswege der Wanderwege M20 Weitere Bereiche und Verbindungswege der Wanderwege M21 Weitere Bereiche und Verbindungswege der Wanderwege M22 Weitere Bereiche und Verbindungswege der Wanderwege M23 Weitere Bereiche und Verbindungswege der Wanderwege M24 Weitere Bereiche und Verbindungswege der Wanderwege M25 Weitere Bereiche und Verbindungswege der Wanderwege M26 Weitere Bereiche und Verbindungswege der Wanderwege M27 Weitere Bereiche und Verbindungswege der Wanderwege M28 Weitere Bereiche und Verbindungswege der Wanderwege M29 Weitere Bereiche und Verbindungswege der Wanderwege M30 Weitere Bereiche und Verbindungswege der Wanderwege M31 Weitere Bereiche und Verbindungswege der Wanderwege M32 Weitere Bereiche und Verbindungswege der Wanderwege M33 Weitere Bereiche und Verbindungswege der Wanderwege M34 Weitere Bereiche und Verbindungswege der Wanderwege M35 Weitere Bereiche und Verbindungswege der Wanderwege M36 Weitere Bereiche und Verbindungswege der Wanderwege M37 Weitere Bereiche und Verbindungswege der Wanderwege M38 Weitere Bereiche und Verbindungswege der Wanderwege M39 Weitere Bereiche und Verbindungswege der Wanderwege M40 Weitere Bereiche und Verbindungswege der Wanderwege M41 Weitere Bereiche und Verbindungswege der Wanderwege M42 Weitere Bereiche und Verbindungswege der Wanderwege M43 Weitere Bereiche und Verbindungswege der Wanderwege M44 Weitere Bereiche und Verbindungswege der Wanderwege M45 Weitere Bereiche und Verbindungswege der Wanderwege M46 Weitere Bereiche und Verbindungswege der Wanderwege M47 Weitere Bereiche und Verbindungswege der Wanderwege M48 Weitere Bereiche und Verbindungswege der Wanderwege M49 Weitere Bereiche und Verbindungswege der Wanderwege M50 Weitere Bereiche und Verbindungswege der Wanderwege M51 Weitere Bereiche und Verbindungswege der Wanderwege M52 Weitere Bereiche und Verbindungswege der Wanderwege M53 Weitere Bereiche und Verbindungswege der Wanderwege M54 Weitere Bereiche und Verbindungswege der Wanderwege M55 Weitere Bereiche und Verbindungswege der Wanderwege M56 Weitere Bereiche und Verbindungswege der Wanderwege M57 Weitere Bereiche und Verbindungswege der Wanderwege M58 Weitere Bereiche und Verbindungswege der Wanderwege M59 Weitere Bereiche und Verbindungswege der Wanderwege M60 Weitere Bereiche und Verbindungswege der Wanderwege M61 Weitere Bereiche und Verbindungswege der Wanderwege M62 Weitere Bereiche und Verbindungswege der Wanderwege M63 Weitere Bereiche und Verbindungswege der Wanderwege M64 Weitere Bereiche und Verbindungswege der Wanderwege M65 Weitere Bereiche und Verbindungswege der Wanderwege M66 Weitere Bereiche und Verbindungswege der Wanderwege M67 Weitere Bereiche und Verbindungswege der Wanderwege M68 Weitere Bereiche und Verbindungswege der Wanderwege M69 Weitere Bereiche und Verbindungswege der Wanderwege M70 Weitere Bereiche und Verbindungswege der Wanderwege M71 Weitere Bereiche und Verbindungswege der Wanderwege M72 Weitere Bereiche und Verbindungswege der Wanderwege M73 Weitere Bereiche und Verbindungswege der Wanderwege M74 Weitere Bereiche und Verbindungswege der Wanderwege M75 Weitere Bereiche und Verbindungswege der Wanderwege M76 Weitere Bereiche und Verbindungswege der Wanderwege M77 Weitere Bereiche und Verbindungswege der Wanderwege M78 Weitere Bereiche und Verbindungswege der Wanderwege M79 Weitere Bereiche und Verbindungswege der Wanderwege M80 Weitere Bereiche und Verbindungswege der Wanderwege M81 Weitere Bereiche und Verbindungswege der Wanderwege M82 Weitere Bereiche und Verbindungswege der Wanderwege M83 Weitere Bereiche und Verbindungswege der Wanderwege M84 Weitere Bereiche und Verbindungswege der Wanderwege M85 Weitere Bereiche und Verbindungswege der Wanderwege M86 Weitere Bereiche und Verbindungswege der Wanderwege M87 Weitere Bereiche und Verbindungswege der Wanderwege M88 Weitere Bereiche und Verbindungswege der Wanderwege M89 Weitere Bereiche und Verbindungswege der Wanderwege M90 Weitere Bereiche und Verbindungswege der Wanderwege M91 Weitere Bereiche und Verbindungswege der Wanderwege M92 Weitere Bereiche und Verbindungswege der Wanderwege M93 Weitere Bereiche und Verbindungswege der Wanderwege M94 Weitere Bereiche und Verbindungswege der Wanderwege M95 Weitere Bereiche und Verbindungswege der Wanderwege M96 Weitere Bereiche und Verbindungswege der Wanderwege M97 Weitere Bereiche und Verbindungswege der Wanderwege M98 Weitere Bereiche und Verbindungswege der Wanderwege M99 Weitere Bereiche und Verbindungswege der Wanderwege M100 Weitere Bereiche und Verbindungswege der Wanderwege 	<ul style="list-style-type: none"> Schutzhütte Aussichtspunkt Wohnmobilstellplatz Grillplatz Sportplatz Bushaltestelle Sehenswürdigkeit, Erlebnispunkt Wanderinfotafel Naturdenkmal Bad, Wasserbecken Parkplatz, Wassermühle Gastronomie außerhalb geschlossener Ortschaften Ort mit Gastronomie (Signatur ohne Lagebezug) Oberhundem 0 250 500m © 2022 mr-kartographie
----------------------	--	---	---



Startpunktadresse für das Navigationsgerät:

Grubenweg 18, 57399 Kirchhundem

Einkehrmöglichkeiten:

- 1 Café im Haus des Gastes, Oberhundem, Tel. 02723 72675
- 2 Getränkestation Alpenhaus, Mobil 0171 4223884
- 3 Gasthof „Zu den Linden“, Oberhundem, Tel. 02723 72625
- 4 Bäckerei Tröster, Oberhundem, Tel. 02723 72505



Zeichenerklärung

- Eisenbahnlinie mit Bahnhof
- Bundesstraße
- Landstraße
- Ortsstraße
- Fahrbahn
- Weg, Schneise
- Höhenlinie (20m-Abstand)
- Skiift
- Hochspannungsleitung
- Naturschutzgebiet
- Wanderweg
- Rothaarsteig
- Rothaarsteig Zu- u. Abgangsweg
- Rothaarsteig-Spur
- Hauptwanderweg des Sauerländischen Gebirgsvereins

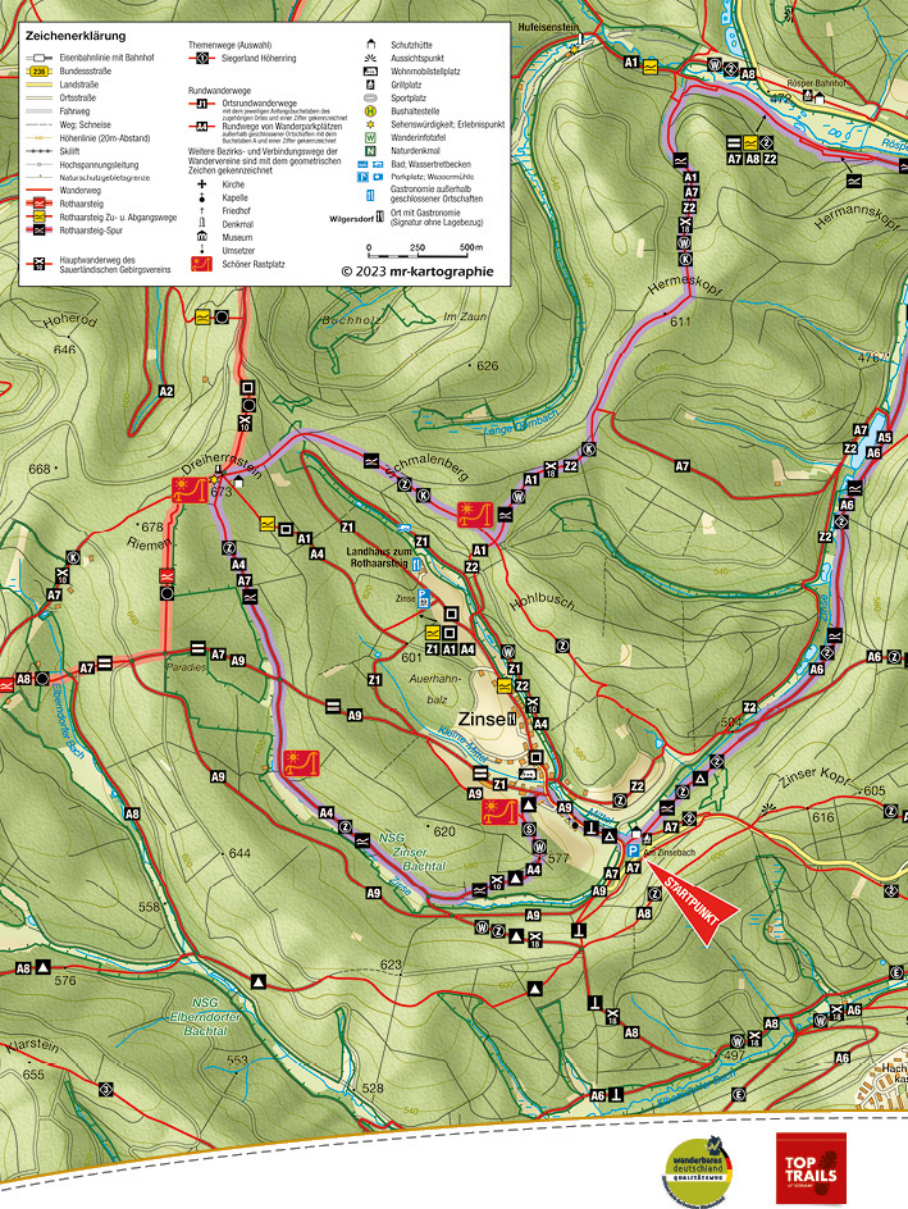
- Themenwege (Auswahl)
- Siegerland Höhenring
- Rundwanderwege
- Ortsrundwanderwege
- Rundwege von Wanderpunkten
- Weitere Bezirks- und Verbindungswege der Wandervereine sind mit dem geometrischen Zeichen gekennzeichnet
- Kirche
- Kapelle
- Friedhof
- Denkmal
- Museum
- Umsetzer
- Schöner Rastplatz

- Schutzütte
- Aussichtspunkt
- Wohnmobilstellplatz
- Grillplatz
- Sportplatz
- Bushaltestelle
- Sehenswürdigkeit, Erlebnispunkt
- Wandererinfotafel
- Naturdenkmal
- Bad, Wasserbecken
- Parkplatz, Wassermühle
- Gastronomie außerhalb geschlossener Ortschaften
- Ort mit Gastronomie (Signatur ohne Lagebezug)

Wigersdorf II

0 250 500m

© 2023 mr-kartographie




Zinzer Grenzpfad

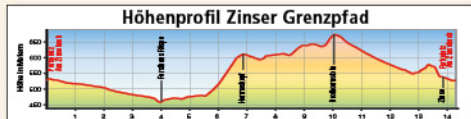
Grenzerfahrung in grenzenloser Natur

14,3 km / 250 hm / Schwierigkeit: mittel

Beginnend in dem malerischen kleinen Ort **Zinse** startet die 14 km lange Rundtour begleitet vom mäandrierenden Zinebach, entlang des „Röser Weiher“ und vorbei an den verwunschenen Teichen des „Schwarzbachtals“. Hier sind viele seltene Pflanzen- und Tierarten wie **Eisvogel**, **Gebirgsstelze** und **Gaugans** zu beobachten. Von dort geht es entlang der Grenze zu Heinsberg hinauf zum „**Hermeskopf**“ (611 m). Durch idyllische Buchenwälder und über schmale Pfade begegnen den Wandernden viele **Grenzsteine**, die an die alte Grenze zwischen Wittgenstein und dem kurkölnischen Sauerland erinnern. Mit einem Abstecher über den „**Dreiherrnstein**“ (673 m) – wo die Herrschaftsgebiete des kurkölnischen Herzogtum **Westfalen**, der Grafschaft **Nassau-Oranien** und der **Wittgenstein-Hohensteiner** Fürsten aufeinander trafen – führt der Weg schließlich durch das einsame **Zinebachtal** mit der kleinen Felshöhle „**Fuchshausen**“ zurück nach Zinse.



Höhenprofil Zinzer Grenzpfad



Startpunktadresse für das Navigationsgerät:

Wanderparkplatz Am Zinebach, Große Mittel, 57339 Erndtebrück
Wanderparkplatz Röspe, Zinsetal 3, 57339 Erndtebrück

Einkehrmöglichkeiten:

- 1 Bauer's Restaurant & Partyservice, Erndtebrück
Tel. 02753 598525
- 2 Restaurant Mühle Acht, Erndtebrück, Tel. 02753 6680971



Zeichenerklärung

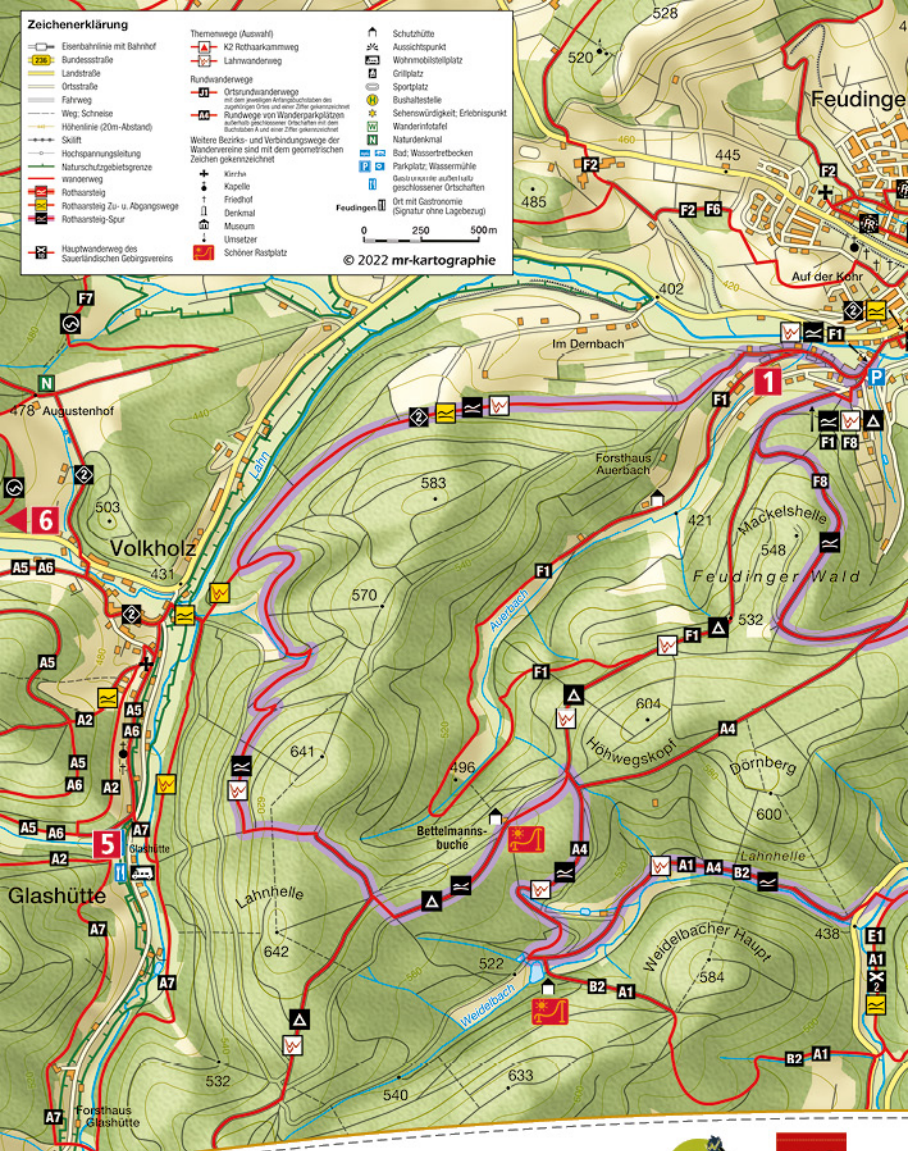
- Eisenbahnlinie mit Bahnhof
- Bundesstraße
- Landstraße
- Ortsstraße
- Fahrradweg
- Weg, Schneise
- Wohnlinie (20m-Abstand)
- Schütt
- Hochspannungsleitung
- Naturschutzgebietsgrenze
- Wanderweg
- Rothaarsteig
- Rothaarsteig Zu- u. Abgangsweg
- Rothaarsteig-Spur
- Hauptwanderweg des Sauerländischen Gebirgsvereins

- Themenwege (Auswahl)
- K2 Rothaarkammweg
- Lahnwanderweg
- Rundwanderwege
- Ortsrundwanderwege mit dem jeweiligen Anfangspunkt des jeweiligen Ortes und einer Ziffer gekennzeichnet
- Rundwege von Wanderparkplätzen
- Wanderrouten
- Wanderrouten mit dem roten A und einer Ziffer gekennzeichnet
- Wanderrouten sind mit dem geometrischen Zeichen gekennzeichnet
- Kirche
- Kapelle
- Friedhof
- Denkmal
- Museum
- Umsetzer
- Schöner Platz

- Schutzhütte
- Aussichtspunkt
- Wohnmobilstellplatz
- Grillplatz
- Sportplatz
- Bushaltestelle
- Schwerwundigkeit, Erlebnispunkt
- Wanderrouten
- Naturdenkmal
- Bad, Wasserbuckel
- Parkplatz, Wassermühle
- Ort mit Gastronomie (Signatur ohne Lagebezug)

0 250 500m

© 2022 mr-kartographie

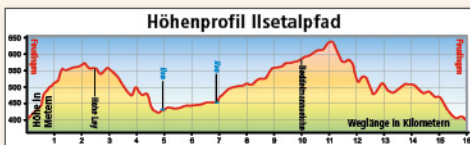


Ilsetalpfad

Wandern an Lahn, Ilse und Weidelbach

16 km / 442 hm / Schwierigkeit: mittel

Nach dem Einstieg am Wanderportal „Zum Eichholz“ in Feudingen geht's bergauf zum Hang der „Mackelschelle“. Hier bietet sich eine erste Aussicht auf den Ort Feudingen. Durch Fichtenhochwald geht es gemächlich weiter bergauf zur „Hohen Ley“ mit **beeindruckendem Panoramablick** über das weite Lahntal. Nach einer offenen Hochfläche mit Aussichten in die Wittgensteiner Berge führt die **Rothaarsteig-Spur „Ilsetalpfad“** hinab ins **wildromantische Ilsetal**. Der Weg verläuft entlang eines Steiluferes neben dem **Bachbett der Ilse** bis zur Einmündung des „Weidelbaches“. Diesem folgst du hinauf zum „Weidelbacher Weiher“. Anschließend führ die Tour über die **Schutzhütte und Raststelle „Bettelmansbuche“** hinüber zum Lahntal. Im „Dernbach“ öffnet sich der Wald und es geht zurück nach Feudingen.



Startpunktadresse für das
Navigationsgerät:

Auf den Weiherhöfen 31, 57334 Bad Laasphe

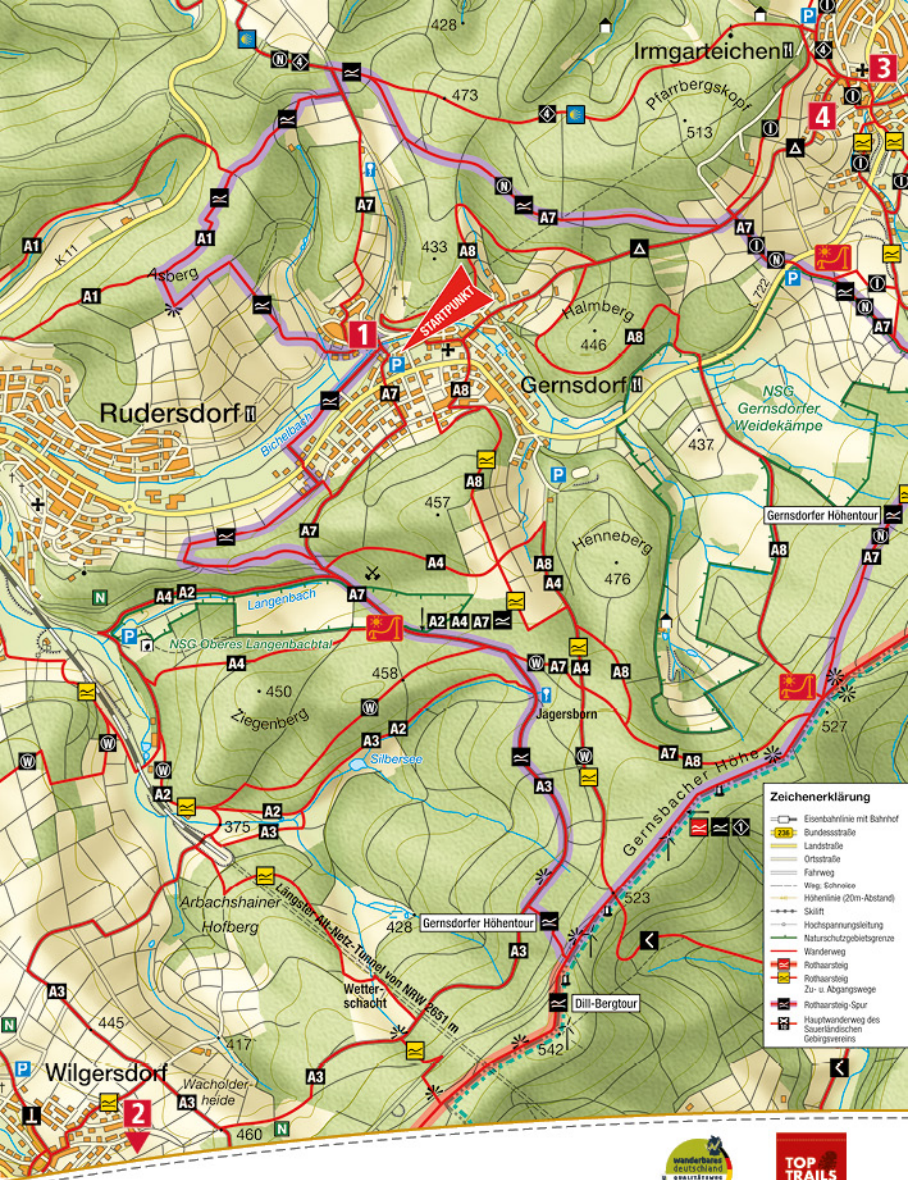
Einkehrmöglichkeiten:

Mit der Bahn erreichbar



- 1** Hotel im Auerbachtal, Feudingen, Tel. 02754 375880
- 2** Landhotel Doerr, Feudingen, Tel. 02754 3700
- 3** Lahntal-Hotel, Feudingen, Tel. 02754 267
- 4** Imbiss Kebap Haus, Feudingen, Tel. 02754 379008
- 5** Jagdhof Glashütte, Glashütte, Tel. 02754 3990
- 6** Landgasthof „Zur Siegwelle“, Großenbach, Tel. 02754 8321
- 7** Imbiss Dönerhaus Banfe, Banfe, Tel. 02752 509269



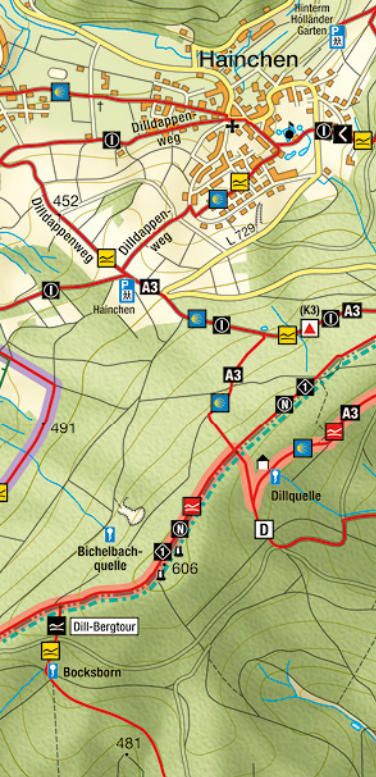


Gernsdorfer Höhentour

Wald-Weiden- Wiesen-Wanderung

13,4 km / 187 hm / Schwierigkeit: mittel

Die Rothaarsteig-Spur „Gernsdorfer Höhentour“ rund um den gleichnamigen Wilnsdorfer Ortsteil punktet mit abwechslungsreicher Landschaft sowie tollen Aussichten mit Wäldern und idyllischen Wiesenlandschaften. Das Naturschutzgebiet „Gernsdorfer Weidekämme“ stellt aufgrund der Vielfalt der gewachsenen Kulturlandschaft mit den verschiedenen Grünlandtypen eine Besonderheit dar. Der Begriff Weidekämme bezeichnet dabei eine ab dem 19. Jahrhundert eingeführte große Viehweide auf gerodeten Haubergsflächen. Hecken, Einzelbäume, Sumpfbereiche und Quellen bieten hier den Lebensraum für viele seltene Tier- und Pflanzenarten und dem wandernden Besucher ein attraktives Landschaftsbild.



Themenwege (Auswahl)

- K2 Rothaarkammweg
- Siegerland Höhenring

Rundwanderwege

- Ortsrundwanderwege mit dem jeweiligen Anfangspunkt des jeweiligen Ortes und einer Offizierskennzeichnung
- Rundwege von Wanderparkplätzen
- Offiziell geschlossene Strecken mit dem Buchstaben R und einer Offizierskennzeichnung

Weitere Bezirke- und Verbindungsweg der Wanderwege sind mit dem geometrischen Zeichen gekennzeichnet

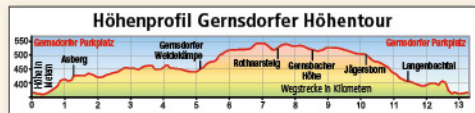
- Kirche
- Kapelle
- Friedhof
- Denkmal
- Museum
- Umsetzer
- Schöner Rastplatz

Schutzhütte

- Aussichtspunkt
- Wohnmobilstellplatz
- Grillplatz
- Sportplatz
- Bushaltestelle
- Sehenswürdigkeit, Erlebnispunkt
- Wanderinfotafel
- Naturdenkmal
- Bad, Wassertribeck
- Parkplatz, Wassermühle
- Gastronomie außerhalb geschlossener Ortschaften
- Ort mit Gastronomie (Signatur ohne Lagebezug)

0 250 500 m

© 2022 mr-kartographie



Startpunktadresse für das Navigationsgerät:
Gernsdorfer Straße 19, 57234 Wilnsdorf

Einkehrmöglichkeiten:

- 1 Landgasthof Drei Eichen, Wilnsdorf-Gernsdorf Tel. 02737 9576
- 2 Hotel Restaurant Gästehaus Wilgersdorf, Wilnsdorf-Wilgersdorf, Tel. 02739 89690
- 3 Gasthof Ley, Netphen-Irmgarteichen, Tel. 02737 91094
- 4 Gasthof Jokebes, Netphen-Irmgarteichen, Tel. 02737 9583

Zeichenerklärung

- Eisenbahnlinie mit Bahnhof
- Bundesstraße
- Landstraße
- Ortsstraße
- Fahweg
- Weg, Schneise
- Höhenlinie (20m-Abstand)
- Skilift
- Hochspannungsleitung
- Naturschutzgebietsgrenze
- Wanderweg
- Rothaarsteig
- Rothaarsteig Zu- u. Abgangsweg
- Rothaarsteig-Spur
- Hauptwanderweg des Sauerländischen Gebirgsvereins

Themenwege (Auswahl)

- Dillthromweg (links der Dill)

Rundwanderwege

- Ortsrundwanderweg mit dem jeweiligen Aufschlüsselung des jeweiligen Ortes und einer Differenzierung
- Rundwege von Wanderspazierwegen
- Weitere Bezirks- und Verbindungswege der Wandervereine sind mit dem geometrischen Zeichen gekennzeichnet

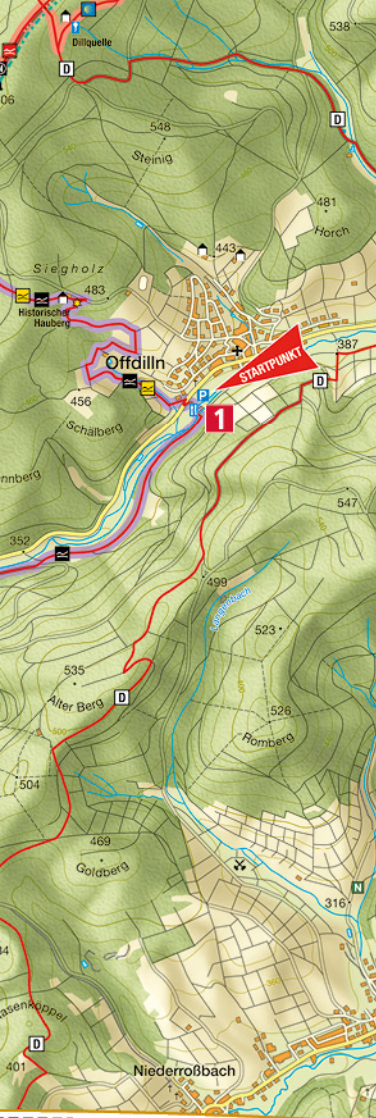
- Kapelle
- Friedhof
- Denkmal
- Museum
- Umsortier
- Schöner Rastplatz

- Schutzhütte
- Aussichtspunkt
- Wohnmobilstellplatz
- Grillplatz
- Sportplatz
- Bushaltestelle
- Sehenswürdigkeit, Erlebnispunkt
- Wanderinfotafel
- Naturdenkmal
- Bad, Wassertrübecken
- Parkplatz, Wasser/See
- Gastronomie außerhalb geschlossener Ortschaften
- Gastronomie (Signatur ohne Lagebezug)

Wigersdorf II
0 250 500m

© 2022 mr-kartographie





Dill-Bergtour

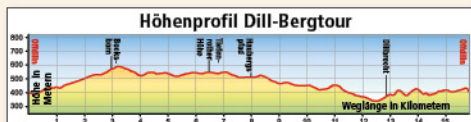
Idyllisches Dilltal

15,8 km / 279 hm / Schwierigkeit: mittel

Idyllisches Dilltal und aussichtsreicher Rothaarkamm – beides kannst du auf der der Rothaarsteig-Spur „Dill-Bergtour“ entdecken. Nach dem Einstieg am Ortsrand von Offdilln verläuft der Weg durch den historischen Hauberg Offdilln, der Einblicke in diese uralte Form der Waldbewirtschaftung gibt. Die **malerische Quelle** des „Bocksborn“ lädt zur Rast ein. Auf dem Rothaarsteig angekommen, eröffnen sich **grandiose Aussichten** in das Lahn-Dill-Bergland und das Siegerland. Die Abendstimmung auf der **Aussichtsplattform „Nase im Wind“** auf der Tiefenrother Höhe ist ein echtes Erlebnis! Der Haubergspfad ganz in der Nähe gibt Einblicke in die Tätigkeiten der Waldnutzenden. Auf Anfrage bieten die Ranger des Landesbetriebes Wald und Holz NRW hier Führungen an. Vorbei an der ca. **220 Jahre alten „Lucaseiche“** nahe dem „Forsthaus Steinbach“, geht es an Dillbrecht vorbei zurück nach Offdilln.



Der Weg
der Sinne



Startpunktadresse
für das Navigationsgerät:

Wanderparkplatz Wilgersdorf
Mühlenhof 1, 35708 Haiger

Einkehrmöglichkeit:

1 Landhaus Mühlenhof, Haiger-Offdilln, Tel. 02774 2452

Mit der Bahn erreichbar

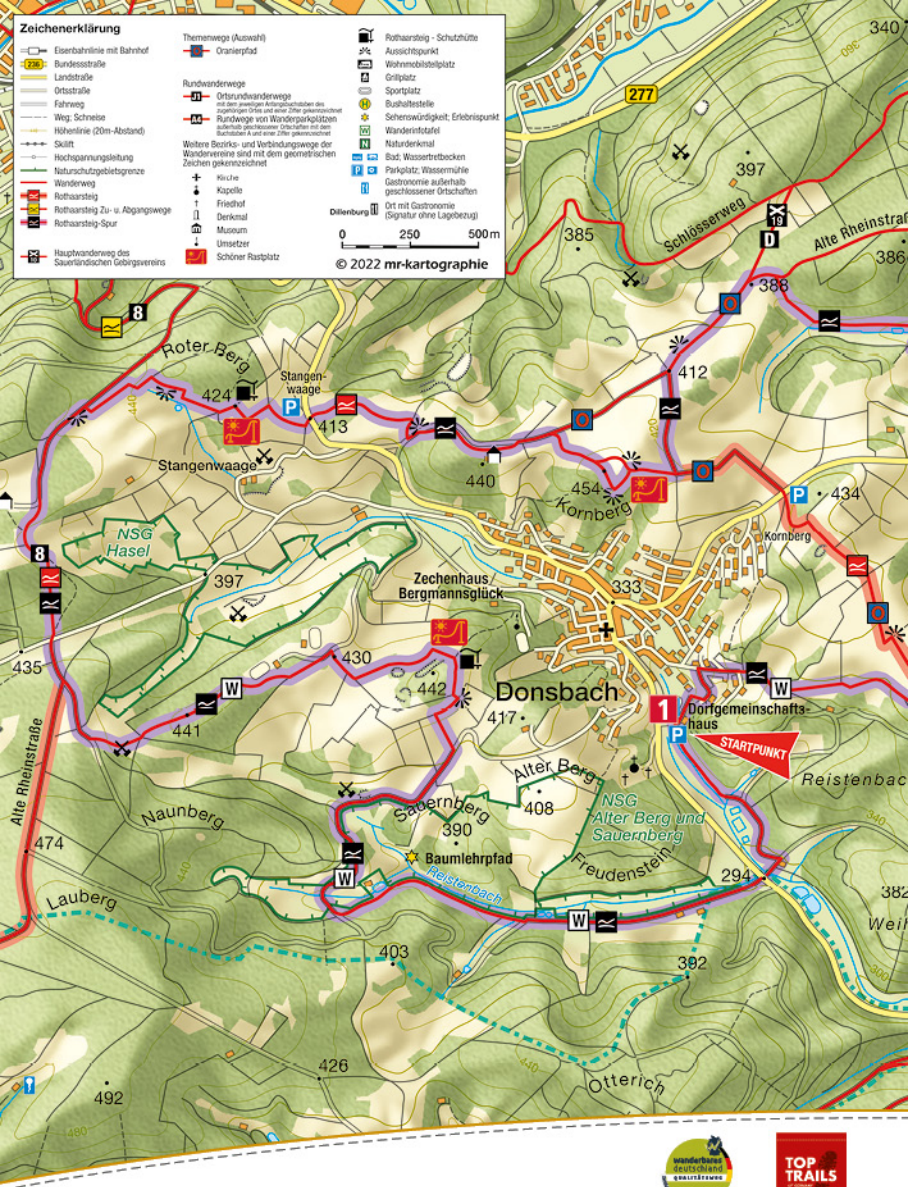


Zeichenerklärung

	Themenweg (Auswahl)	

Dillenburg II
0 250 500 m

© 2022 mr-kartographie




Wacholderweg

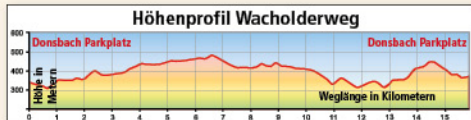
Natur pur und grandiose Aussichten

16 km / 364 hm / Schwierigkeit: mittel

Startpunkt ist das Wanderportal am Parkplatz des Dorfgemeinschaftshauses Donsbach. Von dort führt die **Rothaarsteig-Spur „Wacholderweg“** zum **Baumlehrpfad** im „Reistenbachtal“. Weiter geht es durch die **Naturschutzgebiete „Alteberg“** und „Sauernberg“ und dann mit kurzem Aufstieg auf den 454 Meter hohen „**Kornberg**“. Dieser ist die Krönung des Wacholderweges. Mit seinem „**Taunusblick**“ bietet er **grandiose Aussichten** in Richtung Süden, bei klarem Wetter bis zum „Großen Feldberg“ im Taunus. Der Weg führt durch das „**Marbachtal**“ bis zur „**Waat-Tret-Anlage**“ mit **Barfußpfad**. Kurz darauf erreichst du den **CO₂-Lehrpfad** am „**Haigerer Tor**“. Vorbei am **Wildpark Donsbach** mit seinen 13 „großen“ Tierarten und dem Streichelzoo trifft der Weg wieder auf den Parkplatz am Dorfgemeinschaftshaus.



Höhenprofil Wacholderweg



Startpunktadresse für das Navigationsgerät:

Rudolf-Braas-Straße 1, 35686 Dillenburg

Einkehrmöglichkeiten:

- 1** Restaurant Tiergarten, im Dorfgemeinschaftshaus Donsbach
Tel. 02771 3605907
- 2** Campingplatz Meerbornsheide, Dillenburg, Tel. 02771 3305022

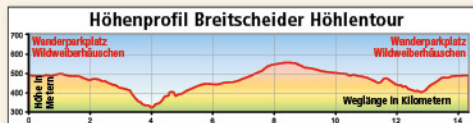


Breitscheider Höhlentour

Wanderung in die Unterwelt

14,3 km / 352 hm / Schwierigkeit: mittel

Korallenriffe, Höhlen, Schluchten und Grabkammern – auf der Rothaarsteig-Spur „Breitscheider Höhlentour“ und in Hessens ältestem Naturschutzgebiet zeigen sich diese Schätze auf engstem Raum. Steige hinab in die erst vor wenigen Jahren entdeckte Tropfsteinhöhle „Herbstlabyrinth“ (Öffnungszeiten und Tickets unter www.schauhoehle-breitscheid.de). Aus der Unterwelt wieder aufge-
taucht, verläuft der Weg anschließend durch das malerische Tal des „Aubaches“. Vorsicht vor den „Wilden Weibern“ oberhalb von Langenaubach, die am „Wildweiberhäuschen“ dafür sorgen, dass diese Erlebnistour auch nach Einbruch der Dämmerung spannend bleibt.



Startpunktadresse für das Navigationsgerät:

Wanderparkplatz Wildweiberhäuschen, 35708 Haiger
Kirchstraße 34, 35767 Breitscheid

Einkehrmöglichkeiten:

- 1 Café Heimatliebe, Telefon 02777 9116143
- 2 Landgasthaus Ströhmman, Gusterhain, Tel. 02777 9170
- 3 Hofcafé & Hofgut Begegnungen, Breitscheid, Tel. 02777 82000
- 4 Raststation „Zu den wilden Weibern“, Langenaubach, Tel. 02773 2692
- 5 Restaurant „Zum Cockpit“, Breitscheid, Tel. 02777 8116254



Zeichenerklärung

	Eisenbahnlinie mit Bahnhof		Schöner Rastplatz
	Bundesstraße		Rothaarsteig - Schutzrute
	Landesstraße		Wanderinfofidel
	Ortsstraße		Naturdenkmal
	Fußweg		Bad, Wassertretbecken
	Weg, Schneise		Parkplatz, Wassermühle
	Höhenlinie (20m-Abstand)		Gastronomie außerhalb geschlossener Ortschaften
	Skifort		Ort mit Gastronomie (Signatur ohne Lagebezug)
	Hochspannungsleitung		
	Naturschutzgebietsgrenze		
	Wanderweg		
	Rothaarsteig		
	Rothaarsteig Zu- u. Abgangsweg		
	Rothaarsteig-Spur		
	Hauptwanderweg des Sauerländischen Gebirgsvereins		
	Themenwege (Auswahl)		
	Westerntalsteig		
	Rundwanderweg		
	Ortsrundwanderweg		
	Friedhof		
	Denkmal		
	Museum		
	Umkleerack		
	Aussichtspunkt		
	Wohnmobilstellplatz		
	Grillplatz		
	Sportplatz		
	Bushaltestelle		
	Sehenswürdigkeit, Erlebnisort		
	Kirche		
	Kapelle		

© 2022 mr-kartographie

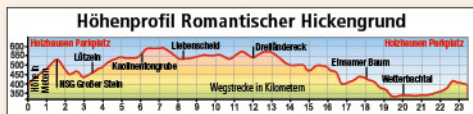


Romantischer Hickengrund

Erleben Sie Literatur in der Natur

23,5 km / 540 hm / Schwierigkeit: mittel

Natur und Literatur vereinen sich auf der Rothaarsteig-Spur „Romantischer Hickengrund“ im südlichen Siegerland. An sieben Hörstationen kommen deutsche Dichter und Literaten wie Goethe o. Schiller zu Wort. Neben der Literatur in der Natur führt der Weg durch eindrucksvolle Waldlandschaften, an grünen Wiesen und kleinen Bächen vorbei. Direkt am Weg zu sehen ist „Der große Stein“, ein erloschener Vulkan, dessen Lava zu kantigen Basaltsäulen erstarrte. Die Wälder rundum sind mit ihren seltenen Edellaubhölzern als Naturwaldzone und Wildnisgebiet ausgewiesen. Am Dreiländereck von Nordrhein-Westfalen, Hessen und Rheinland-Pfalz sind Wandernde in gleich drei Bundesländern unterwegs.



Themenwege (Karte) Hellerhängerweg Siegerland Höhenring Randwanderwege Ordnungswanderweg Rundwege von Wanderparkplätzen Weitere Bezirks- und Verbindungswege der Wandervereine sind mit dem geometrischen Zeichen gekennzeichnet: Kirche Kapelle Friedhof Denkmal Museum Umkleerast Schöner Rastplatz	Schutzhütte Aussichtspunkt Wohnmobilplatz Grillplatz Sportplatz Bushaltestelle Scheunwindmühle; Erlebnispark Wanderinfo Naturdenkmal Bad; Wasserentbecken Parkplatz; Wasserlinie Gastronomie außerhalb geschlossener Ortschaften Ort mit Gastronomie (Signatur ohne Lagerhaus)
---	--

0 250 500m
© 2026 mr-kartographie

Startpunktadresse für das
Navigationsgerät:

Mit der Bahn erreichbar

Zum Großen Stein 70, 57299 Burbach



Einkaufsmöglichkeiten:

- 1 Hotel-Restaurant „Fiester Hannes“, Holzhausen, Tel. 02736 29590
- 2 Pizzeria Da Mimmo, Holzhausen, Tel. 02736 299515
- 3 Restaurant „Zur Hickengrundhalle“, Niederdreselndorf, Tel. 02736 57223
- 4 Hotel-Restaurant Windeck, Würgendorf, Tel. 02736 1640
- 5 Restaurant „Toscana-Stübchen“ am Siegerland-Flughafen, Tel. 02736 1494

Zeichenerklärung

- Eisenbahnlinie mit Bahnhof
- Bundesstraße
- Landstraße
- Ortsstraße
- Fährweg
- Weg, Schneise
- Höhenlinie (20m-Abstand)
- Skulptur
- Hochspannungsleitung
- Naturschutzgebietsgrenze
- Wanderweg
- Reithausweg
- Reithausweg Zu- u. Abgangswege
- Reithausweg-Spur
- Hauptwanderweg des Sauerländischen Gebirgsvereins

Themenwege (Auswahl)

- Siegerland Höhenring

Rundwanderwege

- Ortsrundwanderwege mit dem jeweiligen Anfangsbuchstaben des jeweiligen Ortes und einer Ziffer gekennzeichnet
- Rundwege von Wanderparkplätzen außerhalb geschlossener Ortschaften mit dem Buchstaben A und einer Ziffer gekennzeichnet

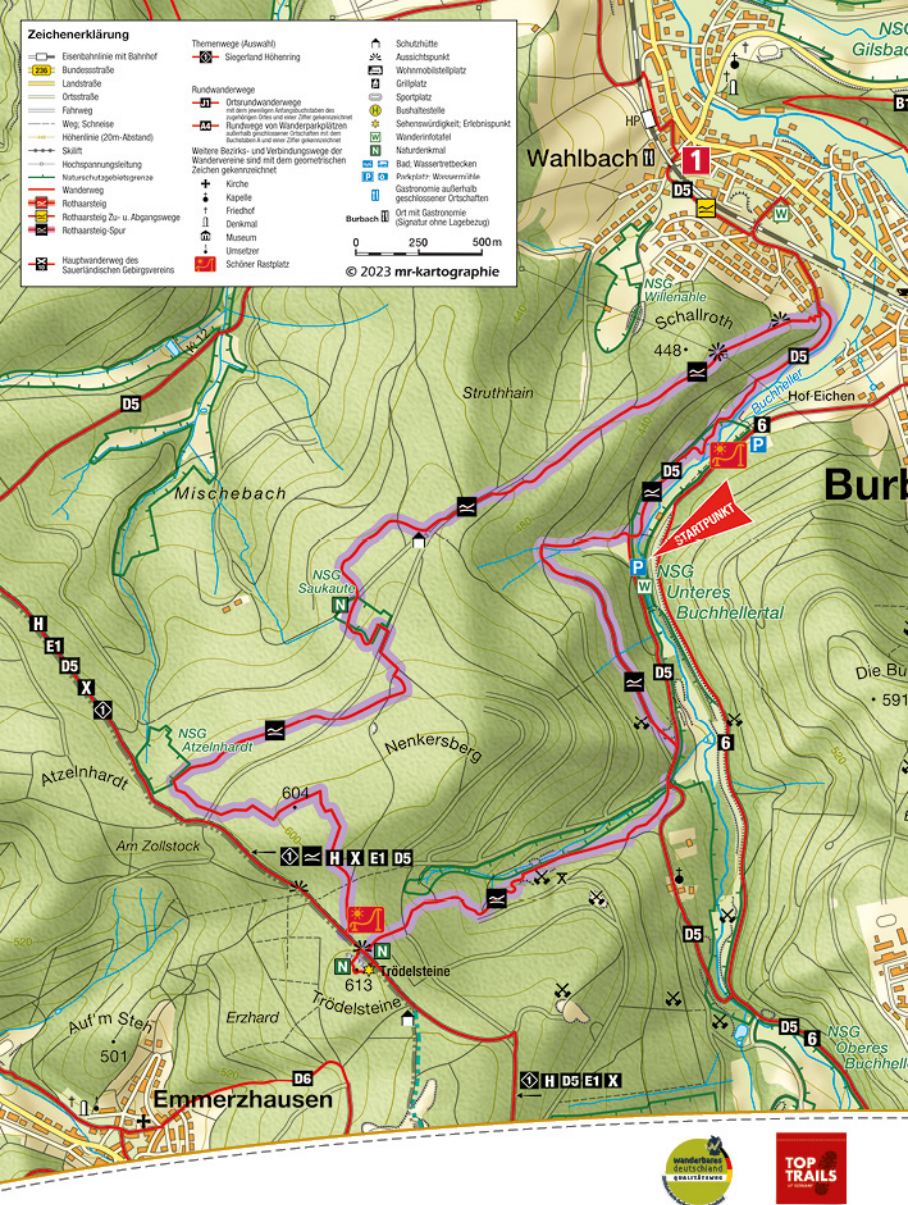
Weitere Bezirks- und Verbindungswege der Wandervereine sind mit dem geometrischen Zeichen gekennzeichnet

- Kirche
- Kapelle
- Friedhof
- Denkmal
- Museum
- Umschlag
- Schöner Rastplatz

- Schutzhütte
- Aussichtspunkt
- Wohnmobilstellplatz
- Grillplatz
- Sportplatz
- Bushaltestelle
- Sehenswürdigkeit, Erlebnispunkt
- Wanderinfotafel
- Natursdenkmal
- Bad, Wasserretentions
- Parkplatz, Wälderrast
- Gastronomie außerhalb geschlossener Ortschaften
- Ort mit Gastronomie (Signatur ohne Lagebezug)

0 250 500m

© 2023 mr-kartographie





Trödelsteinspfad

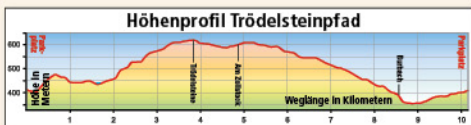
Tanz auf dem Vulkan

11,0 km / 311 hm / Schwierigkeit: mittel

Die Rothaarsteig-Spur „Trödelsteinspfad“ führt vom tiefsten Punkt im „Buchheller-Tal“ zum höchsten Punkt am Naturdenkmal „Trödelsteine“. Unterwegs erwartet dich **landschaftliche Vielfalt** und **Siegerländer Bergbautradition**, d. h. die besondere Burbacher Naturlandschaft im Übergang vom Rheinischen Schiefergebirge zum Westerwald, ihre basaltartige Landschaft und zahlreiche Beispiele aus dem historischen Eisenerzabbau. Besonders schön: die **Kombination** aus abenteuerlichen Pfaden, mystischen Waldpassagen, idyllischen Wiesenlandschaften, tollen Aussichten und dem plätschernden Wasser. Tipp: Am Ufer der „Buchheller“ laden viele romantische Abschnitte zu einer Rast ein. Alternativ empfiehlt sich eine Einkehr bei Gastronomiebetrieben in Burbach.



Der Weg
der Sinne



Startpunktadresse für das Navigationsgerät:

Hof Eichen, 57299 Burbach
Bitte von hier der Beschilderung zum Parkplatz folgen!

Einkehrmöglichkeiten:

i Restaurant „Mythos“, Walbach, Tel. 02736 5790491

Mit der Bahn erreichbar



A couple stands on a wooden frame, looking out over a valley at sunset. The sun is low on the horizon, creating a bright starburst effect. The couple is silhouetted against the bright light. The man is wearing a red jacket and the woman is wearing a green jacket. They are holding hands. The background shows a valley with green hills and trees under a clear blue sky.

Fünf
starke Partner,
ein gemeinsamer
Weg!

© Rothaarsteigverein e.V.
Klaus-Peter Kappest

Schritte für die Natur, Werte für die *Gemeinschaft.*

Der Rothaarsteig verbindet Menschen mit Natur und Bewegung. Wir Volks- und Raiffeisenbanken fördern diesen Weg mit regionalem Engagement. Mit Solidarität, Partnerschaft und Vertrauen gehen wir miteinander den „Weg der Sinne“. Gemeinsam Schritt für Schritt, für eine starke Region.

Volks- und Raiffeisenbanken 
am Rothaarsteig

FRISCHE KOMMT SELTEN ALLEIN.



Leidenschaft ist, was uns verbindet.
Frisches **VELTINS**.





TATONKA®

HIKING. TATONKA.



FAIRE &
TRANSPARENTE
PRODUKTION

ENTDECKE DIE NORIX-SERIE

