



*Der Weg  
der Sinne*

# ROTHAARSTEIG *Spuren*



Alle Rothaarsteig-Rundwanderwege auf einen Blick

[www.rothaarsteig.de/spuren](http://www.rothaarsteig.de/spuren)

# Die Rothaarsteig-Spuren

## Ausgewählte Tages- und Halbtagestouren



Rauschende Baumwipfel über dem Kopf, grüne Wiesen, soweit das Auge reicht und weich federndes Moos unter den Wanderschuhen. Auf den 14 Rundwanderwegen am Rothaarsteig, den sogenannten Rothaarsteig-Spuren, kannst du **der Natur auf vielfältige Weise begegnen**. Dank der **guten Ausschilderung** ist es möglich, auf allen Touren richtig abzuschalten und dich auf dich selbst und die Natur zu konzentrieren. Karte oder Smartphone können im Rucksack bleiben, denn



spätestens alle 250 Meter zeigt ein schwarzes Rothaarsteig-Zeichen den richtigen Weg an. Diese und viele weitere Kriterien werden regelmäßig vom Deutschen Wanderverband überprüft, der **alle Spuren als Qualitätswege Wanderbares Deutschland ausgezeichnet** hat. Deshalb

kannst du dich auf unseren Wegen sicher fühlen und auch bedenkenlos allein wandern.

Füße hoch legen auf dem Waldsofa oder in der Hängematte liegend in den Himmel schauen - die besten Plätze, um die Stille und die Natur zu genießen sind unsere **besonderen Rothaarsteig-Waldmöbel**. Alle Spuren belohnen mit wunderbaren Aussichten, die

Motive für schöne Erinnerungsfotos sind. Genieße die weite Sicht und die sich aneinanderreihenden Hügelketten.

Jeder Weg hat aber auch seinen eigenen Character: blühende Heidelandschaften erwarten dich zum Beispiel im Spätsommer auf der „Kahle Pön“ und dem „Kahler Asten-Steig“, auf dem „Wisentpfad“

begegnest du mit etwas Glück den imposanten Tieren, der „Ilsetalpfad“ führt dich zu einem idyllischen Waldsee und auf der „Breitscheider Höhlentour“ geht es in die Unterwelt zur Tropfsteinhöhle „Herbstlabyrinth“. Eine Wanderung auf den Rothaarsteig-Spuren ist **zu jeder Jahreszeit möglich – auch im Winter**. Falls Du **nachhaltig mit dem öffentlichen Nahverkehr an- und abreisen** möchtest, haben wir für Dich einige Spuren dahingehend gekennzeichnet.



Für Tipps bei der Planung oder bei Fragen rund um den Rothaarsteig und die Spuren melde dich gerne bei uns. Wir helfen dir persönlich und kostenlos weiter!

*Dein Rothaarsteig-Team*



*Der Weg  
der Sinne*



## Der Wanderpass für die Rothaarsteig-Spuren



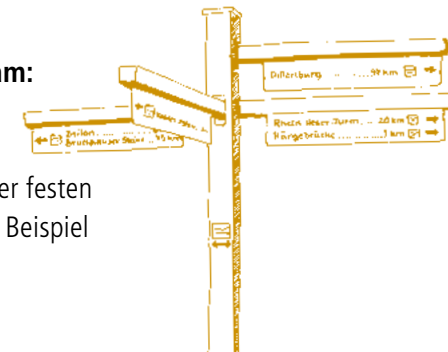
**So funktioniert's:** Wenn du eine Rothaarsteig-Spur erwandert hast, lass dir deinen Wanderpass (in dem dafür vorgesehenen Feld) von einer Einkehrmöglichkeit, bei einer Tourist-Info oder an einer anderen Stelle am Weg abstempeln. Falls es keine Möglichkeit gibt einen Stempel zu bekommen, werden auch Bilder oder GPX-Tracks als Nachweis anerkannt. Wenn du mindestens acht der insgesamt 14 Spuren erwandert hast, schickst du uns den Wanderpass per Mail oder Post zu.

**Deine Belohnung:** Du erhältst eine Wanderurkunde sowie eine Rothaarsteig-Anstecknadel und nimmst an unserer jährlichen Verlosung teil.

**Die Gewinne:** Zu gewinnen gibt es drei hochwertige Preise von unserem Partner dem Outdoor-Ausrüster Tatonka. Der erste Preis ist ein Wanderrucksack.


### **Tipps vom Rothaarsteig-Team:**

Am südlichen Rothaarsteig befinden sich einige Spuren recht nah beieinander. Von einer festen Unterkunft aus kannst du zum Beispiel täglich eine Spur erreichen.



# Pause machen, wo es am schönsten ist

## Die schönsten Rastplätze entlang der Spuren

Die Stille genießen, einfach mal die Füße hochlegen oder ein Picknick machen. Damit du dort Pause machst, wo es am schönsten ist, haben wir für dich die besten Rastplätze entlang der Rothaarsteig-Spuren in der Karte mit einem einheitlichen Zeichen markiert. 

Dort erwarten dich Vesperinseln, Waldsofas oder Bänke im Original Rothaarsteig-Design an besonders idyllischen Orten. Natürlich gibt es häufig noch weitere Rast- und Ruheplätze entlang der Spuren. Damit alle in den Genuss eines schönen Rastplatzes kommen, bitten wir dich deinen Müll wieder mitzunehmen.



## Inhalt

Die Rothaarsteig-Spuren  
von Norden nach Süden:

 <b>BlickinsLand Kahle Pön</b> ..... 12
(6,9 km · 143 Höhenmeter)
 <b>Grönebacher Dorfpfad</b> ..... 14
(11,0 km · 222 Höhenmeter)
 <b>Kahler Asten-Steig</b> ..... 16
(15,8 km · 500 Höhenmeter)
 <b>Sorper Panoramapfad</b> ..... 18
(12,6 km · 234 Höhenmeter)
 <b>Wisentpfad</b> ..... 20
(13,5 km · 350 Höhenmeter)
 <b>Oberhundemer Bergtour</b> ..... 22
(11,6 km · 364 Höhenmeter)
 <b>Zinser Grenzpfad</b> ..... 24
(14,3 km · 250 Höhenmeter)
 <b>Ilsetalpfad</b> ..... 26
(16 km · 442 Höhenmeter)
 <b>Gernsdorfer Höhentour</b> ..... 28
(13,4 km · 187 Höhenmeter)
 <b>Dill-Bergtour</b> ..... 30
(15,8 km · 279 Höhenmeter)
 <b>Wacholderweg</b> ..... 32
(16 km · 364 Höhenmeter)
 <b>Breitscheider Höhlentour</b> ..... 34
(14,3 km · 352 Höhenmeter)
 <b>Romantischer Hickengrund</b> ..... 36
(23,5 km · 540 Höhenmeter)
 <b>Trödelsteinpfad</b> ..... 38
(11,0 km · 311 Höhenmeter)



Der Weg  
der Sinne

## Impressum

### Herausgeber:

Rothaarsteigverein e.V.  
Postfach 1360  
57378 Schmallenberg

[www.rothaarsteig.de](http://www.rothaarsteig.de)

[info@rothaarsteig.de](mailto:info@rothaarsteig.de)

### Service-Hotline:

Telefon 02974 - 4994163

Täglich kostenlos erreichbar

### Fotografien:

Joris Machholz  
Annika van Beek  
Klaus-Peter Kappest  
Lara König

### Herstellung:

[www.zweixh.de](http://www.zweixh.de), Schmallenberg



# Rothaarsteig Übersichtskarte - der Norden -

*Auf einen Blick*  
mit:  
 Rothaarsteig-Spuren  
 und Audiowegen





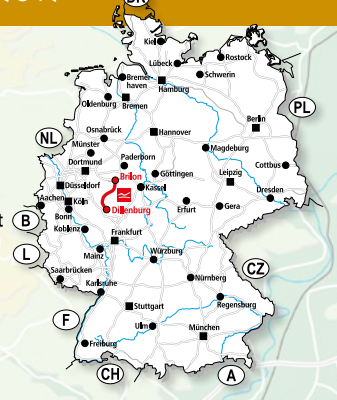
## Rothaarsteig Übersichtskarte - der Süden -

Legende:

- Rothaarsteig (Hauptweg)  
Brilon - Dillenburg
- Zugangswege
- Rothaarsteig-Spuren

- Audioweg
- Bahnhof
- Wanderportal (Parkplatz)
- Aussichtspunkt

- Ruhrquelle Quellen am Rothaarsteig
- Ruine Ginsburg Erlebnispunkte
- Tiefenrother Höhe Orientierungspunkte
- 154 km Wanderkilometer
- 1,7 km Länge der Zuwege







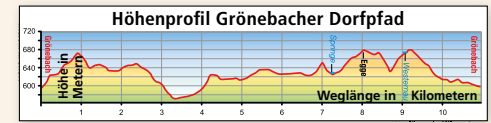
# Grönebacher Dorfpfad



**Abwechslungsreich und aussichtsreich**

11,0 km / 222 hm / Schwierigkeit: mittel

Der „Grönebacher Dorfpfad“ ist ein **idealer Weg** für alle, die mit dem Wandern neu beginnen. Nicht zu steil, nicht zu flach, aber sehr abwechslungsreich. Als Start & Ziel empfiehlt sich das Wanderportal am Lambertusplatz. Spannende Kulissenwechsel durch **offene Wiesenlandschaften** und **tiefe Wälder** sowie **malerische Aussichtspunkte** auf Grönebach und Hildfeld nach kurzen Anstiegen machen den Dorfpfad zum Top-Tipp für Familien (zwei Freizeitanlagen am Wegesrand), Geschichtsinteressierte (Wissenswertes über ehemalige bedeutende Handelswege sowie dörfliche Frömmigkeit) und Naturfreunde, denn die Vielfalt an Wildblumen, Kräutern und Gewächsen sucht Ihsreglichen.



**Startpunktadresse für das Navigationsgerät:**  
Küstelberger Straße, 59955 Winterberg

- Einkheimgmöglichkeiten:**
- 1** Gasthof Lichte, Küstelberg, Tel. 02981 404
  - 2** Heide-Hotel Hildfeld, Hildfeld, Tel. 02985 8030
  - 3** Tee- & Schnitzelhaus Isidorus, Grönebach, 01590 6483647
  - 4** Adventure Golf Café & Bistro, Grönebach, 02985 969836
  - 5** Gasthof Zonedal, Grönebach, Tel. 02985 9779340



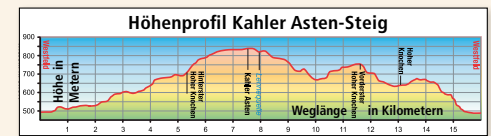


# Kahler Asten-Steig

## Wandern auf das Dach des Sauerlandes

15,8 km / 500 hm / Schwierigkeit: schwer

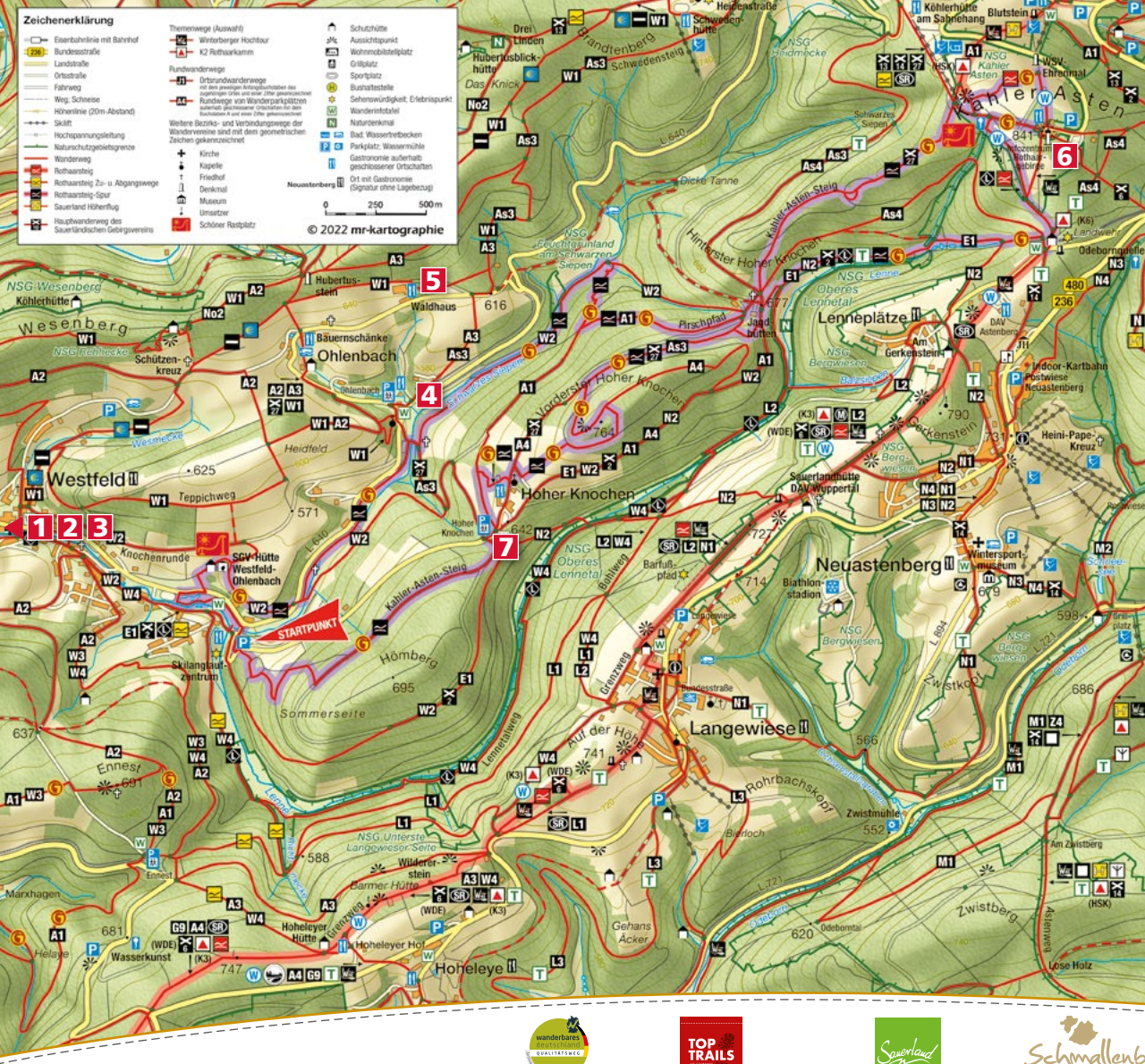
**Traumhafte Ausblicke** bis zum Feldberg und Brocken, viel Wissenswertes über Flora und Fauna, ausgedehnte Buchenwälder und Erlebnis-Stationen, die die Natur begreifbar machen – all das vereint die **Rothaarsteig-Spur „Kahler Asten-Steig“**. Von der „Rothaar-Arena“ in Westfeld, einem Ganzjahres-Zentrum für Nordic Sports, geht es durch die **Naturschutzgebiete** des „Schwarzen Siepen“ hinauf auf den **Vater der Sauerländer Berge**, den Kahler Asten (841 ü. NN). Durch eine ausgedehnte **Heidelandschaft**, vorbei an der Lennequelle, führt der „Kahler Asten-Steig“ auf den „Hohen Knochen“ mit einer überwältigenden Fernsicht über das weite Rothaarsteig-Land. Zurück geht's über den „Hömberg“ zur Rothaar-Arena nach Westfeld.



**Startpunktadresse für das Navigationsgerät:**  
Dorfstraße 24, 57392 Schmallenberg

**Einkehrmöglichkeiten:**

- 1** Landgasthof Schneider, Westfeld, Tel. 02975 332
- 2** Hotel Bischof, Westfeld, Tel. 02975 96600
- 3** Café Backes, Westfeld, Tel. 02975 1065
- 4** Gasthof Braun, Ohlenbach, Tel. 02975 411
- 5** Hotel Waldhaus, Ohlenbach, Tel. 02975 840
- 6** Hotel-Restaurant Astenturm, Kahler Asten, Tel. 02981 897888
- 7** Berghotel Hoher Knochen, Westfeld, Tel. 02975 850




# Sorper Panoramapfad

Idylle trifft Kunst in romantischer Kulisse

12,6 km / 234 hm / Schwierigkeit: mittel

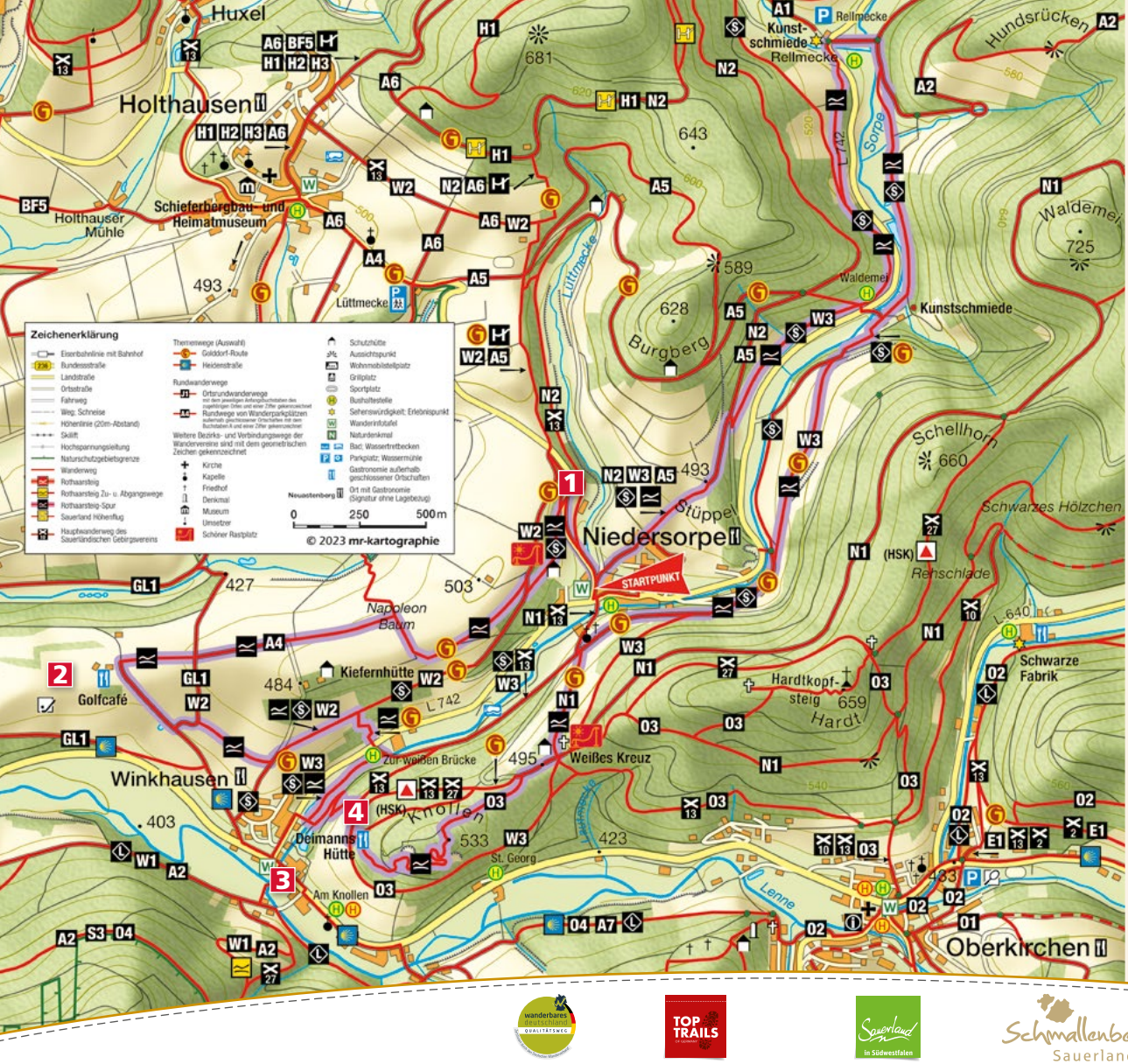
Das Sorpetal am Fuße von „Hunau“ und „Kahler Asten“ ist ein **besonderes Kleinod**. Schmal und verschlungen folgt es dem Lauf des Flüsschens Sorpe. Umrahmt von **Nadel- und Laubwäldern** reihen sich hier **malerische Dörfer** wie Perlen an eine Schnur. Möglicher Einstieg in den „**Sorper Panoramapfad**“ ist die Wandertafel in der Niedersorper Ortsmitte. Ein besonderer Punkt des Pfades ist der „**Knollen**“ mit seinen alten, fast **verwunschenen Steinbrüchen**, durch die er hindurchführt. Und es gibt noch mehr zu sehen: Die **Galerie und Kunstschmiede „Klute“** in der Waldemei und die Schmiedewelten „**Dünnebacke**“ in der Rellmecke beispielsweise zeigen Kunst aus traditionellem Handwerk vor einer beeindruckenden Naturkulisse.

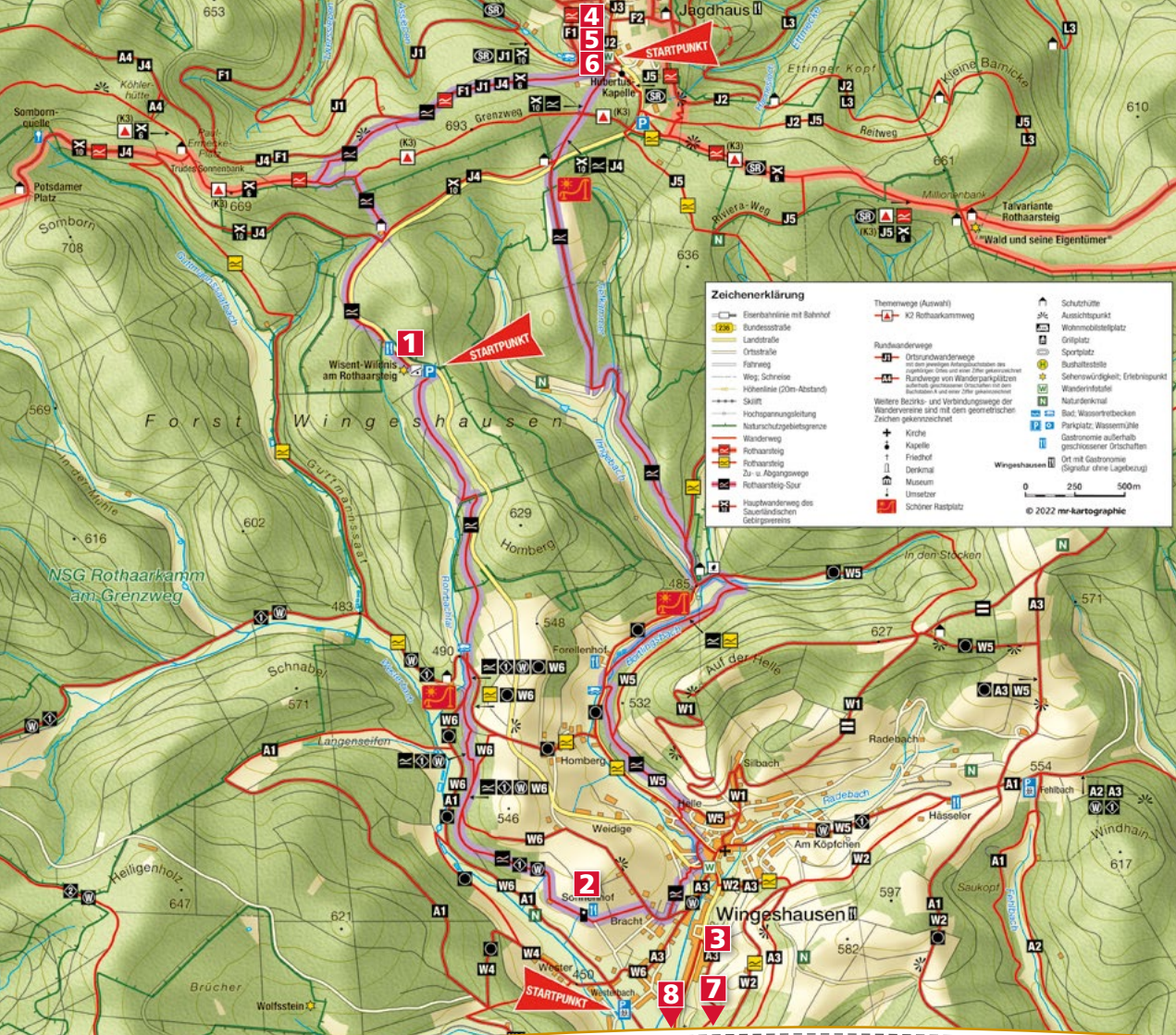


**Startpunktadresse für das Navigationsgerät:**  
Niedersorpe 7, 57392 Schmallenberg

**Einkehrmöglichkeiten:**

- 1** Gasthof Wulbeck, Niedersorpe, Tel. 02975 549
- 2** Golf-Café-Restaurant am Golfplatz Winkhausen  
Tel. 02975 81250
- 3** Romantik- und Wellnesshotel Deimann, Winkhausen  
Tel. 02975 810
- 4** Knollenhütte, Winkhausen, Kontakt über Hotel Deimann





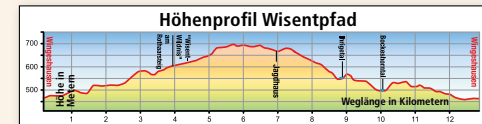
# Wisentpfad

## Begegnung mit dem König der Wälder



13,5 km / 350 hm / Schwierigkeit: mittel

In einem für Westeuropa einzigartigen Artenschutz-Projekt ist es gelungen, Wisente im Rothaargebirge wieder anzusiedeln. Die scheuen Kolosse kannst du mit ein bisschen Glück und Weitsicht auf dieser Wanderung erleben. Die **Rothaarsteig-Spur „Wisentpfad“** führt durch das „Rohrbachtal“ zum **Wisentschaugehege**, in dem eine zweite Herde lebt. Der Eintritt ist kostenpflichtig aber nicht obligatorisch. Vorbei an der „Mondscheinbank“ geht es dann hinauf auf den Rothaarsteig bis in den kleinen Ort Jagdhaus. Durch **das malerische Tal** der „Ihrige“ und Pfäde im „Bockeshorntal“ geht es zurück nach Wingshausen. Start der Tour ist in Aue, Wingshausen und Jagdhaus möglich.




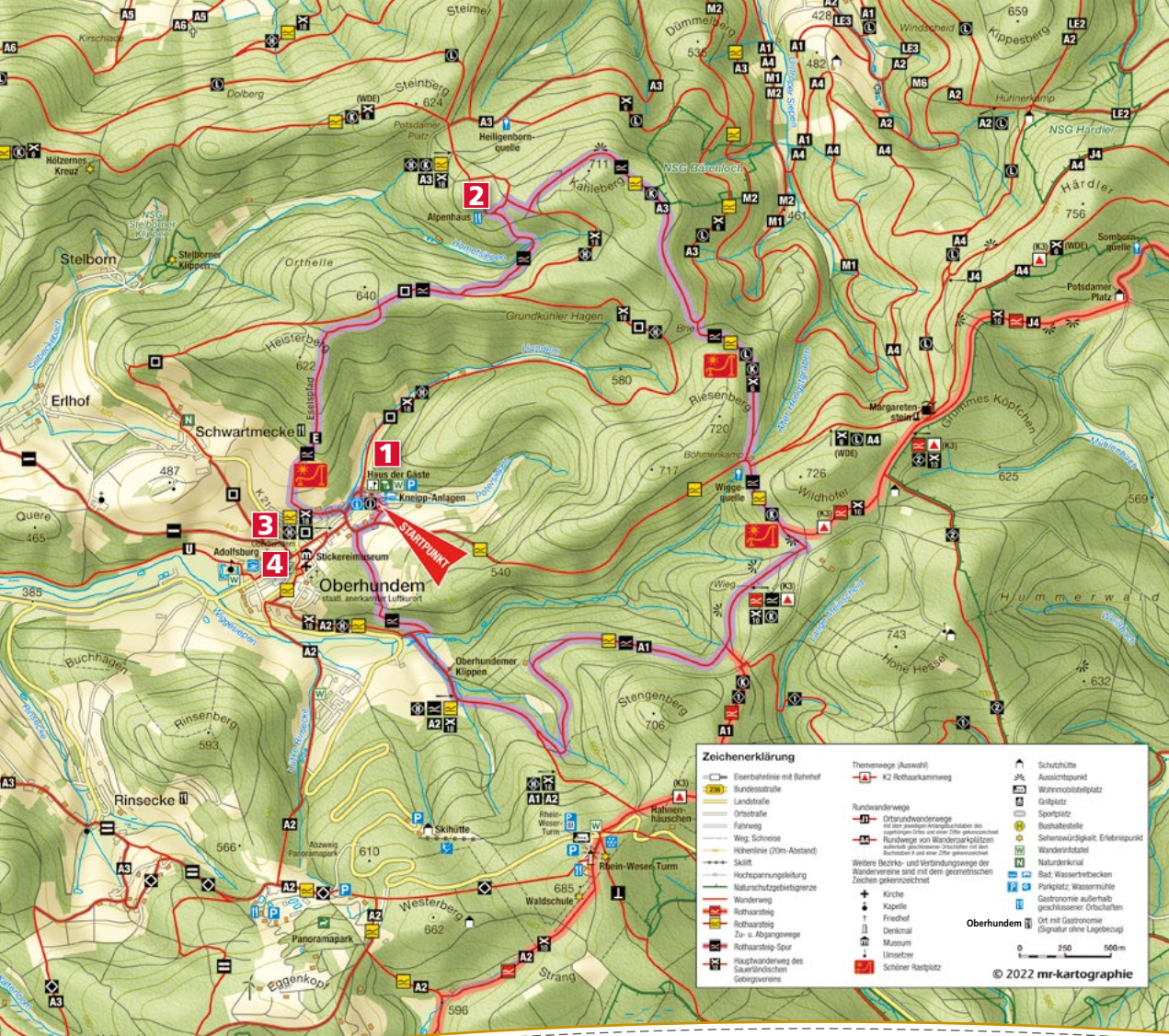
### Startpunktadresse für das Navigationsgerät:

Jagdhauser Straße 45, 57392 Schmallenberg  
 Weidiger Weg 100, 57319 Bad Berleberg  
 Im Bortling 22, 57319 Bad Berleberg

### Einkehrmöglichkeiten:

- 1 Wisent-Hütte, Wingshausen, Tel. 02759 9469860
- 2 Sonnenhof, Wingshausen, Mobil 0170 4412710
- 3 Das Stamm-Haus, Wingshausen, Mobil 0170 3429434
- 4 Hotel Schäferhof, Jagdhaus, Tel. 02972 47334
- 5 Hotel Gasthaus Tröster, Jagdhaus, Tel. 02972 97300
- 6 Hotel Jagdhaus Wiese, Jagdhaus, Tel. 02972 3060
- 7 Restaurant „Beim Keller“, Aue, Tel. 02759 214050
- 8 Landgasthof Jagdstuben Grünewald, Aue, Tel. 02759 801





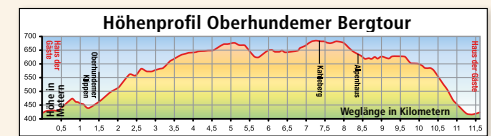
# Oberhundemer Bergtour



Unterwegs auf Eselspfaden

11,6 km / 364 hm / Schwierigkeit: mittel

Entdecke und erlebe die **Rothaarsteig-Spur „Oberhundemer Bergtour“**. Eine enorm **aussichtsreiche Tagestour** über **verschlungenen Pfade**, durch wogende Wälder, mit faszinierenden Panoramablicken und schroffen Felsen. Auf alten Eselspfaden und 364 zu bewältigenden Höhenmetern wird Wandern zum Genuss! Start- und Zielpunkt ist das Fachwerkdorf Oberhundem. Tipps für deinen Besuch in Oberhundem: Naturpark-Infozentrum im Haus des Gastes, Stickereimuseum; Regenerieren im Kurpark, in der Wellness-Oase oder im „Bad am Rothaarsteig“.



Zeichenerklärung	
	Eisenbahnlinie mit Betrieb
	Bundesstraße
	Landstraße
	Ortsstraße
	Fahweg
	Weg, Schotter
	Höhenlinie (20m-Abstand)
	Skilift
	Hochparnungseitung
	Naturschutzgebietgrenze
	Wandernweg
	Rothaarsteig
	Zw.- u. Abgangsweg
	Rothaarsteig-Spur
	Hochwandweg des Sauerländischen Gebirgsvereins
	K2 Rothaarkamweg
	Rundwandernwege
	Ortsrundwandernwege mit dem jeweiligen Anhaltspunkt des jeweiligen Ortes und einer Stelle gekennzeichnet
	Randwege von Wandernachfahrern außerhalb geschlossener Ortschaften mit dem Buchstaben R und einer Stelle gekennzeichnet
	Weitere Bezirks- und Verbindungswegen der Wanderversare sind mit dem geometrischen Zeichen gekennzeichnet
	Kirche
	Kapelle
	Freizeit
	Denkmal
	Museum
	Unseker
	Schöner Rastplatz
	Schutzhütte
	Aussichtspunkt
	Wohnmobilstellplatz
	Grillplatz
	Sportplatz
	Bathabestelle
	Sehenswürdigkeit, Erlebnispunkt
	Wanderinfotafel
	Naturdenkmal
	Bad, Wasserbecken
	Prinzipplatz, Wasserzucht
	Gastronomie außerhalb geschlossener Ortschaften
	Ort mit Gastronomie (Signatur ohne Legende)

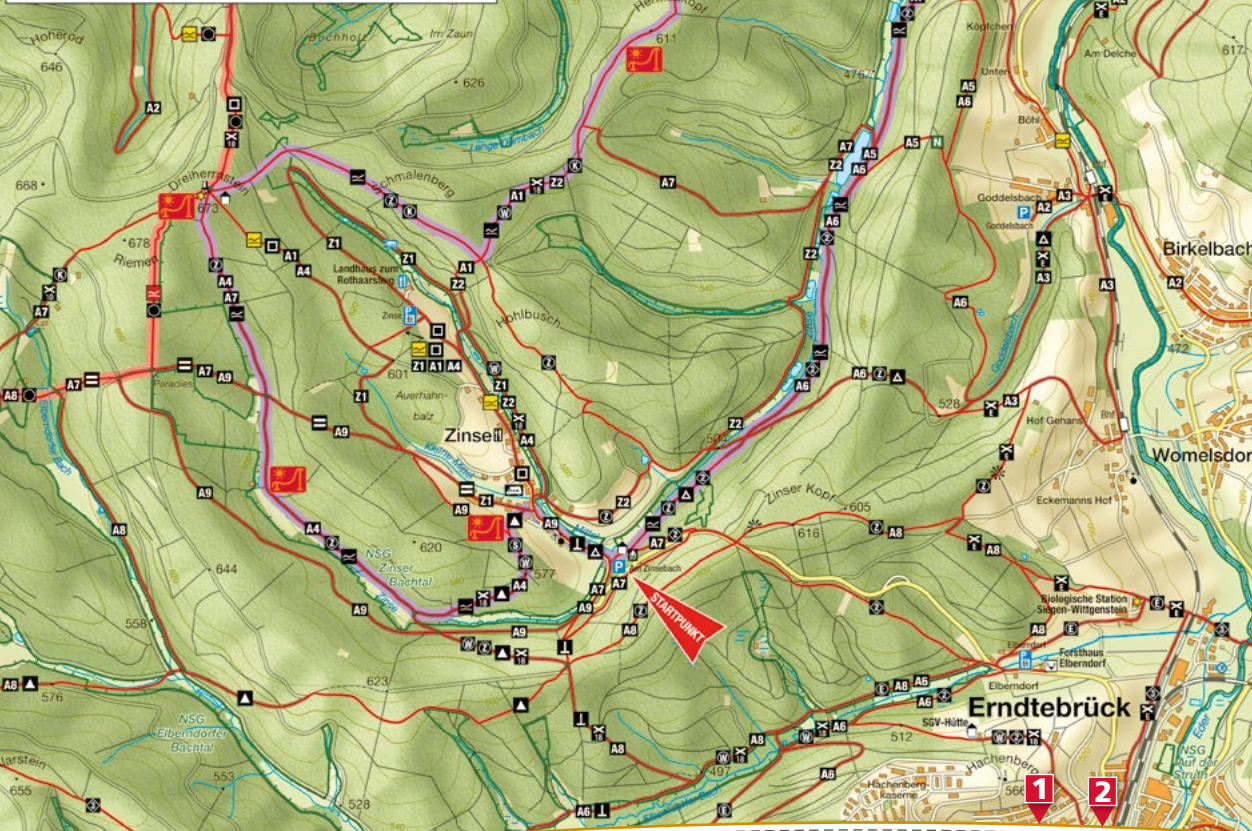
**Startpunktadresse für das Navigationsgerät:**  
Grubenweg 18, 57399 Kirchhundem

**Einkehrmöglichkeiten:**

- 1** Café im Haus des Gastes, Oberhundem, Tel. 02723 72675
- 2** Getränkestation Alpenhaus, Mobil 0171 4223884
- 3** Gasthof „Zu den Linden“, Oberhundem, Tel. 02723 72625
- 4** Bäckerei Tröster, Oberhundem, Tel. 02723 72505



Zeichenerklärung	
	Eisenbahnlinie mit Bahnhof
	Bundesstraße
	Landesstraße
	Ortsstraße
	Fahrweg
	Weg, Schneise
	Höhenlinie (20m-Abstand)
	Skilift
	Hochspannungsleitung
	Naturschutzgebietsgrenze
	Wanderweg
	Rothaarsteig
	Rothaarsteig Zu- u. Abgangsweg
	Rothaarsteig-Spar
	Hauptwanderweg des Sauerländischen Gebirgsvereins
	Aussichtspunkt
	Wohnmobilstellplatz
	Grillplatz
	Sportplatz
	Bushaltestelle
	Sehenswürdigkeit, Einsehspunkt
	Wanderversteck
	Naturdenkmal
	Bad, Wasser/Wellenbad
	Parkplatz, Wassermühle
	Gastronomie außerhalb geschlossener Ortschaften
	Ort mit Gastronomie (Signatur ohne Lagebezug)
	Kirche
	Kapelle
	Friedhof
	Denkmal
	Museum
	Unseebad
	Schöner Rasplatz
	Schutzhaus



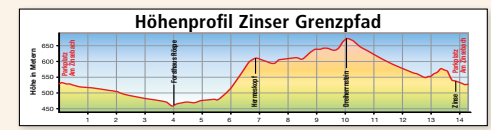

# Zinse Grenzpfad



## Grenzerfahrung in grenzenloser Natur

14,3 km / 250 hm / Schwierigkeit: mittel

Beginnend in dem malerischen kleinen Ort Zinse startet die 14 km lange Rundtour begleitet vom mäandrierenden Zinsebach, entlang des „Röper Weiher“ und vorbei an den verwunschenen Teichen des „Schwarzbachtals“. Hier sind viele seltene Pflanzen- und Tierarten wie **Eisvogel**, **Gebirgsstelze** und **Graugans** zu beobachten. Von dort geht es entlang der Grenze zu Heinsberg hinauf zum „**Hermeskopf**“ (611 m). Durch idyllische Buchenwälder und über schmale Pfade begegnen den Wandernden viele **Grenzsteine**, die an die alte Grenze zwischen Wittgenstein und dem kurkölnischen Sauerland erinnern. Mit einem Abstecher über den „**Dreiherrnstein**“ (673 m) – wo die Herrschaftsgebiete des kurkölnischen Herzogtum **Westfalen**, der Grafschaft **Nassau-Oranien** und der **Wittgenstein-Hohensteiner** Fürsten aufeinander trafen – führt der Weg schließlich durch das einsame **Zinsebachtal** mit der kleinen Felshöhle „**Fuchshausen**“ zurück nach Zinse.



**Startpunktadresse für das Navigationsgerät:**  
 Wanderparkplatz Am Zinsebach, Große Mittel, 57339 Erndtebrück  
 Wanderparkplatz Röspe, Zinsetal 3, 57339 Erndtebrück

- Einkehrmöglichkeiten:**
- 1** Bauer's Restaurant & Paryservice, Erndtebrück  
Tel. 02753 5985251
  - 2** Restaurant Mühle Acht, Erndtebrück, Tel. 02753 6680971



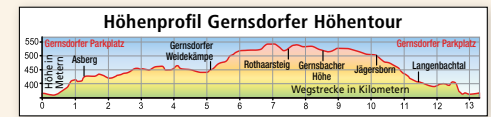


# Gernsdorfer Höhentour

## Wald-Weiden- Wiesen-Wanderung

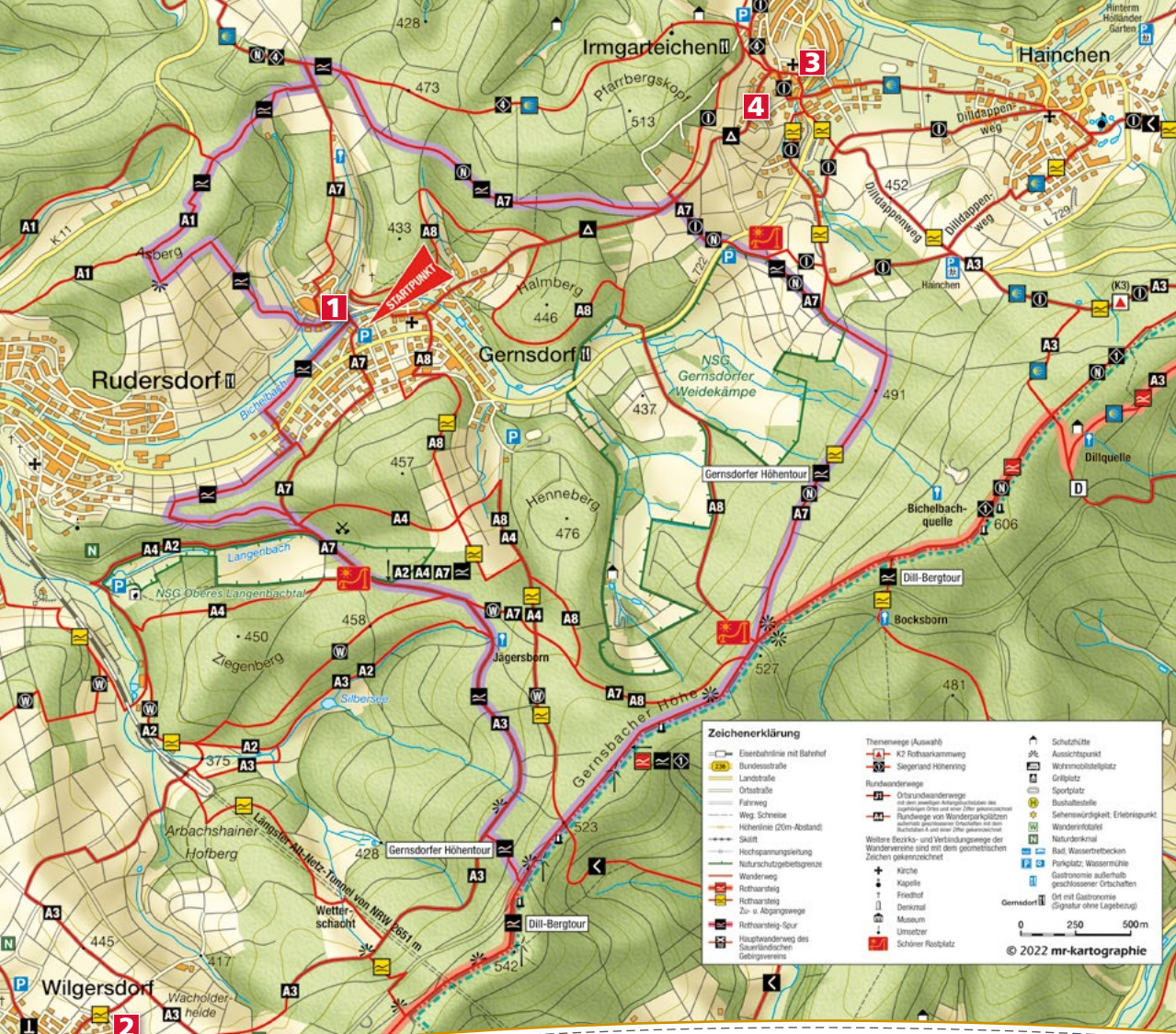
13,4 km / 187 hm / Schwierigkeit: mittel

Die Rothaarsteig-Spur „Gernsdorfer Höhentour“ rund um den gleichnamigen Wilnsdorfer Ortsteil punktet mit abwechslungsreicher Landschaft sowie tollen Aussichten mit Wäldern und idyllischen Wiesenlandschaften. Das Naturschutzgebiet „Gernsdorfer Weidekämpe“ stellt aufgrund der Vielfalt der **gewachsenen Kulturlandschaft** mit **verschiedenen Grünlandtypen** eine Besonderheit dar. Der Begriff Weidekämpe bezeichnet dabei eine ab dem 19. Jahrhundert eingeführte große Viehweide auf gerodeten Haubergflächen. Hecken, Einzelbäume, Sumpfbereiche und Quellen bieten hier den Lebensraum für viele seltene Tier- und Pflanzenarten und dem wandernden Besucher ein attraktives Landschaftsbild.



**Startpunktadresse für das Navigationsgerät:**  
Gernsdorfer Straße 19, 52324 Wilnsdorf

- Einkheurmöglichkeiten:**
- 1** Landgasthof Drei Eichen, Wilnsdorf-Gernsdorf Tel. 02737 9576
  - 2** Hotel Restaurant Gästehaus Wilgersdorf, Wilnsdorf-Wilgersdorf, Tel. 02739 89690
  - 3** Gasthof Ley, Netphen-Irmgarteichen, Tel. 02737 91094
  - 4** Gasthof Jokebes, Netphen-Irmgarteichen, Tel. 02737 9583



Zeichenerklärung	
	Eisenbahnlinie mit Bahnhof
	Bundesstraße
	Landstraße
	Ortstraße
	Fahrweg
	Weg Schneise
	Höhenlinie (20m-Abstand)
	Skilift
	Hochspannungslinie
	Naturschutzgebietbezugslinie
	Wanderweg
	Rothaarsteig
	Rothaarsteig-Spur
	Hauptwanderweg des Sauerländischen Gebirgsvereins
	Themenweg (Auswahl)
	K2 Rothaarsteig
	Siegerland Höhenweg
	Rundwanderweg
	Orts- und Wanderwege (mit dem jeweiligen Ortsnamen oder einer Ortsgruppenangabe)
	Rundwege von Wanderkapläzern (mit dem jeweiligen Ortsnamen oder einer Ortsgruppenangabe)
	Wildere Becken- und Verbindungswegen der Wandervereine sind mit dem geometrischen Zeichen gekennzeichnet.
	Kirche
	Kapelle
	Friedhof
	Denkmal
	Museum
	Umsatzer
	Schöner Rastplatz
	Schutzstelle
	Aussichtsturm
	Wohnmobilstellplatz
	Grillplatz
	Sportplatz
	Bushaltestelle
	Seilseilwandrührer, Erlebnispunkt
	Wanderrastplatz
	Naturdenkmal
	Bad, Wasserbetbecken
	Parkplatz, Wassermühle
	Gastronomie außerhalb geschlossener Ortschaften
	Ort mit Gastronomie (Signatur ohne Lagebezug)

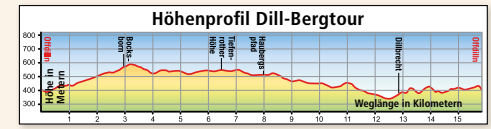


# Dill-Bergtour

## Idyllisches Dilltal

15,8 km / 279 hm / Schwierigkeit: mittel

Idyllisches Dilltal und aussichtsreicher Rothaarkamm – beides kannst du auf der **der Rothaarsteig-Spur „Dill-Bergtour“** entdecken. Nach dem Einstieg am Ortsrand von Offdilln verläuft der Weg durch den historischen Hauberg Offdilln, der Einblicke in diese urale Form der Waldbewirtschaftung gibt. Die **malerische Quelle** des „Bocksborn“ lädt zur Rast ein. Auf dem Rothaarsteig angekommen, eröffnen sich **grandiose Aussichten** in das Lahn-Dill-Bergland und das Siegerland. Die Abendstimmung auf der **Aussichtsplattform „Nase im Wind“** auf der Tiefenrother Höhe ist ein echtes Erlebnis! Der Haubergspfad ganz in der Nähe gibt Einblicke in die Tätigkeiten der Waldnutzenden. Auf Anfrage bieten die Ranger des Landesbetriebes Wald und Holz NRW hier Führungen an. Vorbei an der **ca. 220 Jahren alten „Lucaseiche“** nahe dem „Forsthaus Steinbach“, geht es an Dillbrecht vorbei zurück nach Offdilln.



**Startpunktadresse** **Mit der Bahn erreichbar**  
**für das Navigationsgerät:**  
 Wanderparkplatz Wilgersdorf  
 Mühlenhof 1, 35708 Haiger

**Einkheimgmöglichkeit:**  
 Landhaus Mühlenhof, Haiger-Offdilln, Tel. 02774 2452



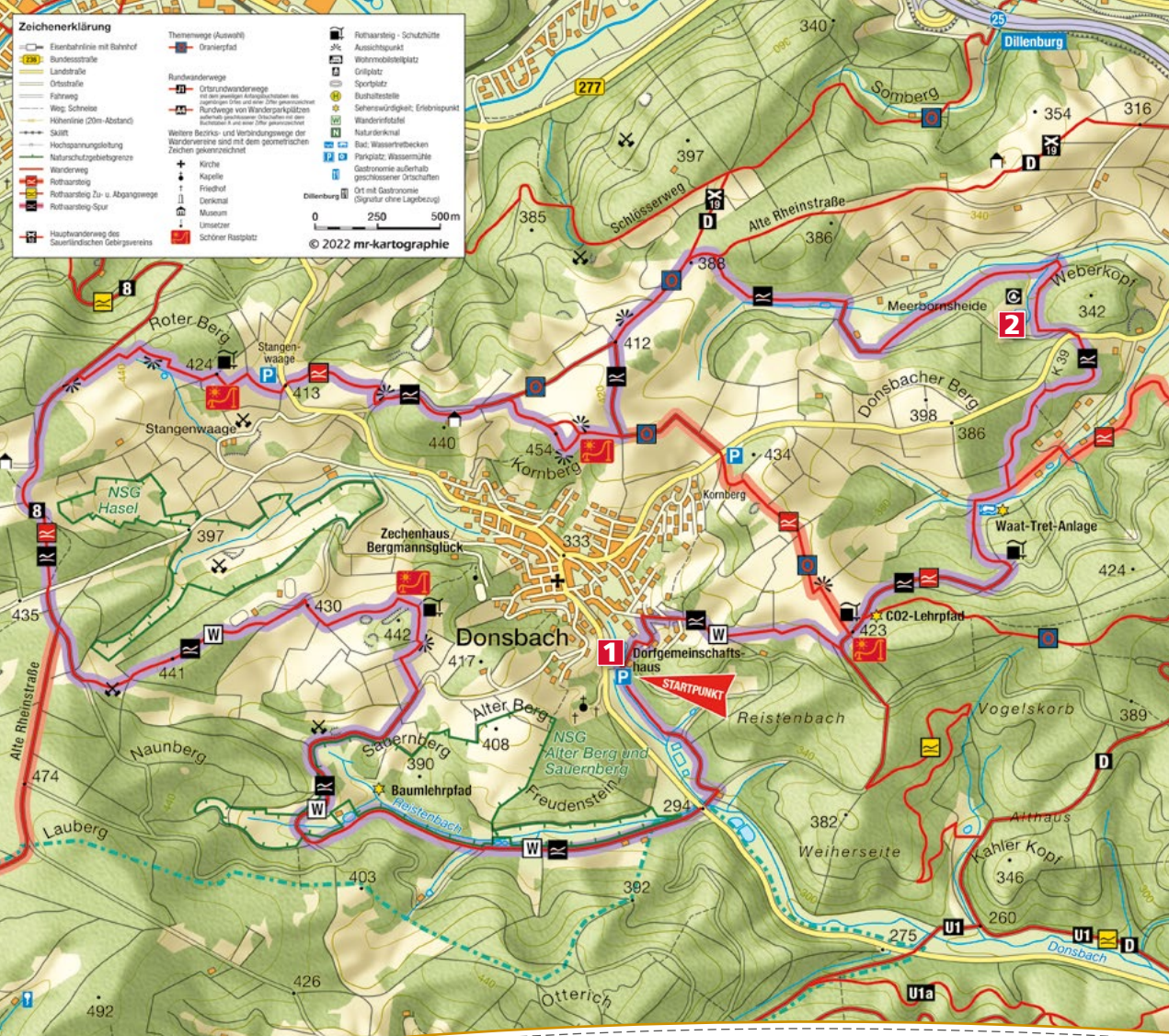
**Zeichenerklärung**

	<b>Themenwege (Auswahl)</b>	

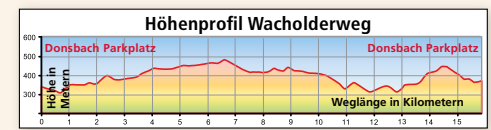
© 2022 mr-kartographie







Startpunkt ist das Wanderportal am Parkplatz des Dorfgemeinschaftshaus Donsbach. Von dort führt die **Rothaarsteig-Spur „Wacholderweg“** zum **Baumlehrpfad** im „Reistenbachtal“. Weiter geht es durch die **Naturschutzgebiete** „Alteberg“ und „Sauernberg“ und dann mit kurzem Aufstieg auf den 454 Meter hohen „**Kornberg**“. Dieser ist die **Krönung** des Wacholderweges. Mit seinem „Tausenblick“ bietet er **grandiose Aussichten** in Richtung Süden, bei klarem Wetter bis zum „Großen Feldberg“ im Taunus. Der Weg führt durch das „Marbachtal“ bis zur „Waat-Tret-Anlage“ mit **Barfußpfad**. Kurz darauf erreichst du den **CO<sub>2</sub>-Lehrpfad** am „Haigerer Tor“. Vorbei am **Wildpark Donsbach** mit seinen 13 „großen“ Tierarten und dem Streichelzoo trifft der Weg wieder auf den Parkplatz am Dorfgemeinschaftshaus.



**Startpunktadresse für das Navigationsgerät:**  
Rudolf-Braas-Straße 1, 35686 Dillenburg

**Einkehrmöglichkeiten:**

- 1** Restaurant Tiergarten, im Dorfgemeinschaftshaus Donsbach Tel. 02771 3605907
- 2** Campingplatz Meerbornsheide, Dillenburg, Tel. 02771 3305022

# Breitscheider Höhlentour

## Wanderung in die Unterwelt

14,3 km / 352 hm / Schwierigkeit: mittel

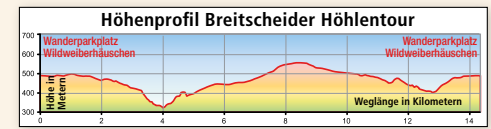
**Korallenriffe, Höhlen, Schluchten und Grabkammern** – auf der **Rothaarsteig-Spur „Breitscheider Höhlentour“** und in Hessens ältestem Naturschutzgebiet, zeigen sich diese Schätze auf engstem Raum. Steige hinab in die erst vor wenigen Jahren entdeckte **Tropfsteinhöhle „Herbstlabyrinth“** (Öffnungszeiten und Tickets unter [www.schauhoehle-breitscheid.de](http://www.schauhoehle-breitscheid.de)). Aus der Unterwelt wieder aufgetaucht, verläuft der Weg anschließend durch das **malerische Tal** des „Aubaches“. Vorsicht vor den „Wilden Weibern“ oberhalb von Langenaubach, die am „Wildweiberhäuschen“ dafür sorgen, dass diese Erlebnisroute auch nach Einbruch der Dämmerung spannend bleibt.



**Zeichenerklärung**

- Eisenbahnlinie mit Bahnhof
- Bundesstraße
- Landstraße
- Ortsstraße
- Feldweg
- Weg, Schneise
- Höhenlinie (20m-Abstand)
- Skulptur
- Hochspannungskleitung
- Naturschutzgebietsgrenze
- Wanderweg
- Rothaarsteig
- Rothaarsteig-Zu- u. Abgangspunkte
- Rothaarsteig-Spur
- Hausbeschilderung des Sauerländischen Gebirgsvereins
- Themenwege (Auswahl)
- Wesselerwaldsteig
- Ortsrandveränderung
- Ortsrandveränderung mit dem Namen eines Ortes und einer Stelle (z.B. Grabenmauer)
- Schöner Rastplatz
- Rothaarsteig-Schutzhütte
- Wanderinfotafel
- Naturdenkmal
- Fac. Wasserfallbecken
- Parkplatz, Wasserröhre
- Gasthauseingangsbezeichnung
- Ortschloß
- Ort mit Gastronomie (Signatur ohne Logo)
- Kirche
- Kapelle

0 250 500m  
© 2022 mr-kartographie



**Startpunktadresse für das Navigationsgerät:**  
Wanderparkplatz Wildweiberhäuschen, 35708 Haiger  
Kirchstraße 34, 35767 Breitscheid

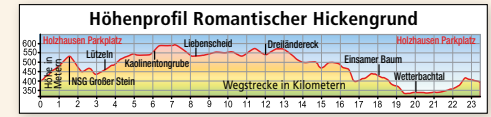
- Einkehrmöglichkeiten:**
- 1 Breitscheider Stube, Breitscheid, Tel. 02777 6346
  - 2 Landgasthaus Ströhmman, Gusterhain, Tel. 02777 9170
  - 3 Hofcafé & Hofgut Begegnungen, Breitscheid, Tel. 02777 82000
  - 4 Raststation „Zu den wilden Weibern“, Langenaubach, Tel. 02773 2692
  - 5 Restaurant „Zum Cockpit“, Breitscheid, Tel. 02777 8116254

# Romantischer Hickengrund

Erleben Sie Literatur in der Natur

23,5 km / 540 hm / Schwierigkeit: mittel

Natur und Literatur vereinen sich auf der **Rothaarsteig-Spur** „Romantischer Hickengrund“ im südlichen Siegerland. An **sieben Hörstationen** kommen **deutsche Dichter und Literaten** wie Goethe o. Schiller zu Wort. Neben der Literatur in der Natur führt der Weg durch eindrucksvolle Waldlandschaften, an grünen Wiesen und kleinen Bächen vorbei. Direkt am Weg zu sehen ist **„Der große Stein“**, ein **erloschener Vulkan**, dessen Lava zu kantigen Basaltsäulen erstarrte. Die Wälder rundum sind mit ihren seltenen Edel-**laubhölzern** als **Naturwaldzelle** und **Wildnisgebiet** ausgewiesen. Am **Dreiländereck** von Nordrhein-Westfalen, Hessen und Rheinland-Pfalz sind Wandernde in gleich drei Bundesländern unterwegs.



**Startpunktadresse für das Navigationsgerät:** Zum Großen Stein 70, 57299 Burbach

**Mit der Bahn erreichbar**

- Einkehrmöglichkeiten:**
- 1** Hotel-Restaurant „Fiester Hannes“, Holzhausen, Tel. 02736 29590
  - 2** Pizzeria Da Mimmo, Holzhausen, Tel. 02736 299515
  - 3** Restaurant „Zur Hickengrundhalle“, Niederdresselndorf Tel. 02736 57223
  - 4** Gasthof Schäfer, Lützel, Tel. 02736 5094522
  - 5** Hotel-Restaurant Windeck, Würdengorb, Tel. 02736 1640
  - 6** Restaurant „Toscana-Stübchen“ am Siegerland-Flughafen Tel. 02736 1494

**Zeichenerklärung**

Eisenbahnlinie mit Bahnhof	Rothaarsteig	Schutzhütte
Bundesstraße	Heilröhrenweg	Aussichtspunkt
Landstraße	Siegerland Höhenring	Wohnmobilstellplatz
Ortsstraße	Rundwanderwege	Grillplatz
Fußweg	Ortsrandwanderwege	Sportplatz
Weg, Schneise	Rundwege von Wälderparkplätzen	Buchstabenstein
Weg, Schneise (20m-Abstand)	Wälder Berks- und Verbindungswege der Wälderense sind mit dem geometrischen Zeichen gekennzeichnet.	Sehenswürdigkeit; Erkennungsplatz
Skilift	Kirche	Wanderrinfeld
Hochpannungskleitung	Kapelle	Naturdenkmal
Naturschutzabgrenzung	Friedhof	Bad, Wassertrübecken
Rothaarsteig	Denkmal	Parkplatz, Wassermühle
Rothaarsteig	Zie- u. Abgangsweg	Gastronomie außerhalb geschlossener Ortschaften
Rothaarsteig Spur	Museum	Ort mit Gastronomie (Signatur ohne Lagebezug)
Hauptwanderweg des Sauerländischen Gebirgsvereins	Umsetzer	Ort mit Gastronomie (Signatur ohne Lagebezug)
	Schöner Rastplatz	

**Niederdresselndorf**

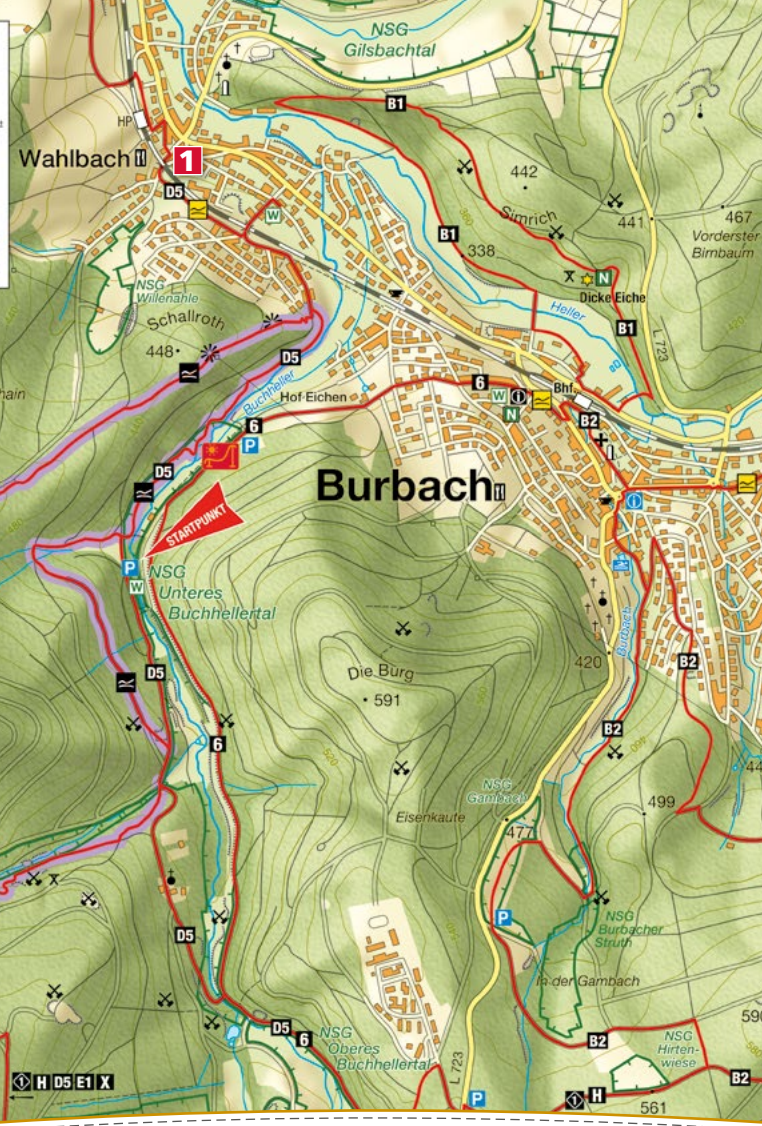
0 250 500m

© 2022 mr-kartographie

**Zeichenerklärung**

Eisenbahnlinie mit Bahnhof	Themenwege (Auswahl)	Schutzhütte
Bundesstraße	Siegerland Höhenring	Aussichtspunkt
Landstraße	Rundwanderwege	Wohnmobilstellplatz
Ortsstraße	Orts- und Wanderwege mit dem jeweiligen Entschlüsselungssymbol	Grillplatz
Fahweg	Rundwege von Wandervereinigungen außerhalb geschlossener Ortschaften mit dem Buchstaben A und einer Höhe (z.B. 100m)	Rastplatz
Weg, Schneise	Weitere Bezirks- und Verbindungswege der Wandervereine sind mit dem geometrischen Zeichen gekennzeichnet.	Sehenswürdigkeit, Erlebnispunkt
Höhennote (20m-Abstand)	Skäلت	Wanderinfotafel
Hochbahnangabe	Kirche	Naturdenkmal
Naturchutzgebietgrenze	Kapelle	Bad, Wasserbecken
Wanderrouten	Friedhof	Parkplatz, Wasserröhre
Rothaarsteig	Denkmal	Gastkategorie außerhalb geschlossener Ortschaften
Rothaarsteig Zu- u. Abgangsweg	Museum	Ort mit Gastronomie (Signatur ohne Lagebezug)
Rothaarsteig-Spur	Umsetzer	Schöner Rastplatz
Rastplatz	Schöner Rastplatz	

0 250 500m  
© 2023 mr-kartographie

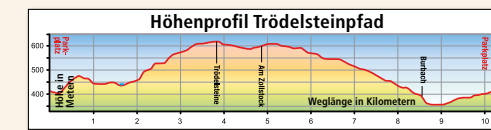


# Trödelsteinpfad

## Tanz auf dem Vulkan

11,0 km / 311 hm / Schwierigkeit: mittel

Die **Rothaarsteig-Spur „Trödelsteinpfad“** führt vom tiefsten Punkt im „Buchheller-Tal“ zum höchsten Punkt am Naturdenkmal „Trödelsteine“. Unterwegs erwartet dich **landschaftliche Vielfalt und Siegerländer Bergbautradition**, d. h. die besondere Burbacher Naturlandschaft im Übergang vom Rheinischen Schiefergebirge zum Westerwald, ihre basaltartige Landschaft und zahlreiche Beispiele aus dem historischen Eisenerzabbau. Besonders schön: die **Kombination aus abenteuerlichen Pfaden, mystischen Waldpassagen, idyllischen Wiesenlandschaften, tollen Aussichten und dem plätschernden Wasser**. Tipp: Am Ufer der „Buchheller“ laden viele romantische Abschnitte zu einer Rast ein. Alternativ empfiehlt sich eine Einkehr bei Gastronomiebetrieben in Burbach.



**Startpunktadresse für das Navigationsgerät:**  
Hof Eichen, 57299 Burbach  
Bitte von hier der Beschilderung zum Parkplatz folgen!

**Mit der Bahn erreichbar**

**Einkehrmöglichkeiten:**  
**1** Restaurant „Mythos“, Walbach, Tel. 02736 5790491







Echte  
Vorteile  
vor Ort!

Diese Bank gehört den  
Menschen von hier.

Morgen  
kann kommen.  
Wir machen den Weg frei.

# FRISCHE KOMMT SELTEN ALLEIN.



Leidenschaft ist, was uns verbindet.  
Frisches **VELTINS**.



...weil wir gemeinsam  
neue Wege gehen!



Deshalb gibt es in unserer vielfältigen Wanderrucksack-Kollektion genau den passenden Begleiter für deine individuellen Ansprüche und Bedürfnisse. Zudem sorgen wir durch die eigene Produktion nach TÜV-zertifizierten Sozialstandards für hohe Qualität, beste Verarbeitung und langlebigen Nutzen. Wie zum Beispiel bei unserem **Hike Pack 25 W** mit komfortablem Netzrücken für deine entspannten Wandertouren.

NACHHALTIG  
DURCH  
LANGLEBIGKEIT

HOCHWERTIGE  
QUALITÄT &  
VERARBEITUNG



FAIRE &  
TRANSPARENTE  
PRODUKTION