



NORDICSPORT-ARENA  
by Wintersport-Arena Sauerland

**DSV**  
**nordicaktiv**  
**region**

# Die Vitalregion für das ganze Jahr

De vitaliteitsregio voor het hele jaar



*Sauerland*  
in Südwestfalen

  
**Echt vielfältig.**  
 Siegen-Wittgenstein  
in Südwestfalen

[www.nordicsport-arena.de](http://www.nordicsport-arena.de)

# Weißer Zauber - Weiße Welten

...des Winters schönste Seiten!

  
Schmallenberg<sup>er</sup>  
Sauerland

Individuellen  
Winterurlaub  
buchen!

[WWW.SCHMALLENBERGER-SAUERLAND.DE](http://WWW.SCHMALLENBERGER-SAUERLAND.DE)



## Herausgeber:

Wintersport-Arena Sauerland  
Am Kurpark 4, 59955 Winterberg  
Fon: +49 (0)2981 - 82 06 33  
Fax: +49 (0)2981 - 82 06 39  
info@wintersport-arena.de  
www.wintersport-arena.de

## Bildnachweis:

Wintersport-Arena Sauerland  
sowie deren Mitglieder und Partner

## Grafik-Design:

Werbeagentur Werbstatt GmbH  
www.werbstatt.info

Redaktionsbüro: Susanne Schulten

## Datenerhebung:

Deutsche Sporthochschule Köln

## Karten:

Hintergrundkartographie:  
Alexander Krämer, DSHS Köln  
Kartengrundlage:  
Topographische Karte 1:25.000  
Geobasisdaten NRW:  
Bezirksregierung Köln

## Anzeigenberatung:

Standpunkt-Verlag GmbH  
www.standpunktverlag.de

Druck: Standpunkt-Verlag GmbH

## Unsere Partner:



Deutsche  
Sporthochschule Köln  
German Sport University Cologne

Stand: Oktober 2025



# Inhalt

2 - 5	Nordicsport-Arena Sauerland Nordicsport-Arena Sauerland
6 - 7	Jochen Behle Jochen Behle
8 - 11	Für Einsteiger und Erfarene Voor beginners en ervaren langlaufers
12 - 13	Loipenportal Loipeportalen
14 - 17	Panoramakarte Panoramakaarten
18 - 52	Unsere Loipengebiete Onze loipegebieden
56 - 59	Qualitätsbetriebe Wintersport, Anreise Kwaliteitsbedrijven wintersport, Route
60 - 61	Winterwandern Winterwandelen
62 - 63	Unser alpines Angebot Ons alpine-aanbod
64 - 67	Kompetenzbetriebe Langlauf Competente bedrijven langlauf



## Ein Traum in Weiß ...

Schmale, parallel verlaufende Spuren ziehen sich durch den frisch gefallenen Schnee. Wie mit dem Lineal gezogen. An dir vorbei zieht die Landschaft. Grenzübergreifend hat die Nordicsport Arena Sauerland die schönsten Trails der Region ausgewiesen. Von Willingen über Winterberg, Brilon, Medebach, Hallenberg und Schmallenberg bis nach Bad Berleburg und Lennestadt-Kirchhundem.

### **Een witte droom ...**

Door de vers gevallen sneeuw lopen smalle sporen. Alsof ze langs een liniaal zijn getrokken, zo recht en parallel. Het landschap trekt aan je voorbij. De Nordicsport Arena Sauerland heeft de mooiste trails van de regio in kaart gebracht. Van Willingen over Winterberg, Brilon, Medebach, Hallenberg en Schmallenberg tot Bad Berleburg en Lennestadt-Kirchhundem.





# Hausgemachte Schmankerl

Täglich ab 10 Uhr & durchgehend warme Küche



Einfach lecker



Was'n Schmaus



Kaminknistern



Gemütlich einkehren



  
**MARKTALM**  
Marktplatz für Geniesser  
Winterberg

Frühstücks-Restaurant  
täglich von 7.30 bis 11.30 Uhr



[www.lodgehotel-winterberg.de](http://www.lodgehotel-winterberg.de)



Zentral übernachten  
moderne Zimmer, leckeres Frühstück,  
Sauna, Bike- & Ski-Raum

## Hier findet jeder seinen Lieblingsplatz

Am Waltenberg 33 & 35 | Winterberg | [www.dorf-alm-winterberg.de](http://www.dorf-alm-winterberg.de) | [www.marktalm.de](http://www.marktalm.de)  
Briloner Straße 44 | Willingen | [www.dorf-alm-willingen.de](http://www.dorf-alm-willingen.de)

Jetzt →  
scannen





## Alles in Bestform ...

Sorgfältig vermessene und beschilderte Loipen, gut gepflegt, schneesicher und erlebnisreich. In abwechslungsreicher Landschaft und mit gastronomischen Angeboten – das sind unsere Ansprüche und das dürfen unsere Gäste erwarten:

Alles in prima conditie...

Zorgvuldig uitgemeten routes met prima bewegwijzering, sneeuwzeker en afwisselend. Een schitterend landschap met op diverse plekken een gelegenheid voor pauzeren met een hapje en een drankje. Dat zijn onze eisen en dat mogen onze gasten ook verwachten:

## Qualitäts-Loipennetz

- + Bis zu 500 km je nach Wetterlage
- + Bis zu 10 km beschneit und 2 Flutlichtloipen
- + Fast alle Loipen für Skating und klassische Technik gespurt
- + Aufbau von Rundloipen nach dem Leiterprinzip zur flexiblen Wahl der Streckenlänge
- + Zentrale Einstiegspunkte mit guter Verkehrsanbindung und Infotafeln
- + Teils mit Verleih, WC, Schließfächer, Umkleidemöglichkeit und Dusche
- + Einheitliche und zuverlässige Beschilderung nach den Kriterien des DSV
- + Exakte Loipenprofile und zuverlässige Kategorisierung in leicht bis schwer
- + Online-Loipenportal
- + Kompetenzbetriebe für ihren perfekten Langlauf-Urlaub

## Kwaliteits-loipenetwerk

- + Weer tot 500 km al naar gelang het weer
- + Tot 10 km besneeuwde loipes en 2 verlichte loipes
- + Vrijwel alle loipes zijn geschikt voor skating en de klassieke techniek
- + Opbouw van rondgaande loipes volgens het ladderprincipe voor flexibele keuze van de afstand van het traject
- + Goed bereikbare centrale startpunten met informatieborden
- + Deels met verhuurmogelijkheid, WC, kluisjes, omkleedfaciliteiten en douche
- + Uniforme en betrouwbare routeaanduidingen volgens de criteria van de DSV
- + Exacte profielen en betrouwbare categorisering in klassen licht tot zwaar
- + Online-loipeportaal
- + Vakkundige ondernemingen voor uw perfecte langlaufvakantie

## Jochen Behle

- 1980 bis 1998 sechsmalige Teilnahme an den Olympischen Spielen
- 1989 Weltcup-Gewinner in Kanada im Dezember
- 1998 Ende der aktiven Karriere und Beginn der Trainertätigkeit
- 2002 Aufstieg zum Cheftrainer nach den Olympischen Spielen in Salt Lake City
- 2003 erster Weltmeistertitel für ein deutsches Nationalteam nach fast 30 Jahren (Axel Teichmann)
- 2004 bis 2007 Gesamtweltcupsiege (Rene Sommerfeldt, Axel Teichmann, Tobias Angerer)
- 2010 Teamsprint-Gold für Evi Sachenbacher/Claudia Nystad bei den Olympischen Spielen in Vancouver
- 2012 Sportlicher Direktor am länderübergreifenden Bundesstützpunkt Willingen/Winterberg (Skilanglauf, Skispringen, Nordische Kombination, Biathlon)
- 2016 Sportdirektor Westdeutscher Skiverband
- ab Mai 2019 Sportdirektor der gGmbH Leistungssport des HSV/WSV

### Jochen Behle

- 1980 tot 1998 zesvoudig deelnemer aan de Olympische Spelen
- 1989 Winnaar wereldbeker in Canada in december
- 1998 Einde van de actieve carrière en begin van zijn trainersloopbaan
- 2002 Benoeming tot hoofdtrainer voor de Olympischen Spelen in Salt Lake City
- 2003 Eerste Wereldkampioenschap voor een Duitse Nationale Team na bijna 30 jaar (Axel Teichmann)
- 2004 tot 2007 Gezamenlijke wereldcupzege (Rene Sommerfeldt, Axel Teichmann, Tobias Angerer)
- 2010 Goud op de teamsprint voor Evi Sachenbacher/Claudia Nystad op de Olympische Spelen in Vancouver
- 2012 Directeur sportzaken overkoepelend bondssteunpunt Willingen/Winterberg (langlaufen, skispringen, nordic combination, biatlon)
- 2016 Directeur sportzaken Westdeutscher Skiverband
- Vanaf mei 2019: sportdirecteur van de GmbH Leistungssport van HSV/WSV



# Langlauf-Ikone bringt sich aktiv mit ein

Dass Skilanglauf in der Nordicsport-Arena Sauerland Landschaftsgenuss und hochwertige sportliche Trainingsmöglichkeiten umfasst, davon ist auch Ex-Nationaltrainer Jochen Behle überzeugt. Auf den Höhepunkten seiner Karriere hat sich der gebürtige Willinger immer wieder für Ausbau und Erhalt hochwertiger Langlaufangebote eingesetzt und dafür geworben. Der sportliche Direktor des Bundesstützpunktes Willingen/Winterberg setzt seine Trainerqualitäten für den Langlaufsport in der Region ein.

Breitensport und Leistungssport gehen stets Hand in Hand nebeneinander her. Darum unterstützt der erfolgreiche Coach aktiv die Nordicsport-Arena Sauerland.

Langlauf-icoon zet zich actief in  
Dat de Nordicsport-Arena Sauerland niet alleen een geweldig landschap biedt om in te langlaufen, maar ook beschikt over kwalitatief hoogwaardige trainingsfaciliteiten, daarvan is de voormalig bondscoach Jochen Behle overtuigd. Op het hoogtepunt van zijn carrière zette de geboortige Willinger zich steeds in voor het behoud en de uitbreiding van het langlaufaanbod. De directeur sportzaken van het bondssteunpunt Willingen/Winterberg zet zijn trainerskwaliteiten nu vol in voor de langlaufsport in deze regio. Breedtesport en topsport gaan hand in hand. Daarom geeft de succesvolle trainer actieve steun aan de Nordicsport-Arena Sauerland.

# Loipen-Lust!

Elegant gleitest du die Spur entlang. Klassisch oder Skating. Bleibst hin und wieder stehen und genießt in vollen Zügen:


Die Stille ringsum. Den blauen Himmel über dir. Die klare, kalte Luft. Weit über Berg und Tal schweift der Blick – bevor es weiter geht. Denn hinter jeder Wegbiegung locken neue, wunderbare Eindrücke.




Kurze Loipen mit wenigen leichten Anstiegen und Abfahrten machen Einsteigern Freude aufs Gleiten, erlebnisreiche Runden mit Hütten direkt am Wegrand Lust aufs Genießen. Und knackige Anstiege mit rasanten Abfahrten fordern selbst Könnern heraus. Anfänger, Genießer und sportlich Ambitionierte: Dies ist euer Terrain!




## Loipen-Lust!

Elegant glijd je over het spoor. Op de klassieke manier of schaatsend. Geregeld blijf je even staan en geniet je met volle teugen. De stilte om je heen. De blauwe hemel boven je. De heldere, koude lucht. Je laat je blik ver over bergen en dalen gaan. Achter elke bocht wachten weer nieuwe wonderschone indrukken. Korte loipes met maar weinig stijgingen en dalingen brengen beginners het plezier van langlaufen. Mooie routes met gastvrije hutten direct langs het parcours. Maar er zijn ook uitdagende afdalingen voor de ervaren langlaufers. Beginners, gevorderden en sporters met ambities: dit is jullie gebied!






95 km Loipen für Anfänger, Farbe:   
270 km Panoramaloipen über die Höhenzüge, Farbe:   
106 km Loipen für sportlich Ambitionierte, Farbe:   
Loipeninfos, Langlaufschulen,  
Verleiher und Gastronomie unter  
[www.nordicsport-arena.de](http://www.nordicsport-arena.de)

95 km loipes voor beginners, kleur:   
270 km panoramaloipes  
over de bergruggen, kleur:   
106 km loipes voor sporters met  
ambitie, kleur:   
Loipe-info, langlaufscholen,  
verhuurders en horeca op  
[www.nordicsport-arena.de](http://www.nordicsport-arena.de)





# **SKI- VERLEIH**

SERVICE UND DEPOT



**CARVING SKI  
SNOWBOARDS  
LANGLAUFSKI  
BOOTS  
HELME  
SNOW BLADES  
RODELSCHLITTEN**

KONTAKT: Remmeswiese 10, 59955 Winterberg, T +49 (0)2981 919 92 22,  
F +49 (0)2981 3114, kontakt@ski-klante.de, www.ski-klante.de

FILIALEN: Remmeswiese 10, Herrlohweg 1, Herrlohhütte - Am Waltenberg 67a,  
Bremberghütte - Am Waltenberg 93, Bremberg - Am Waltenberg 105,  
Schneewittchenhaus - Am Waltenberg 119, Nordhang - In der Renau 10

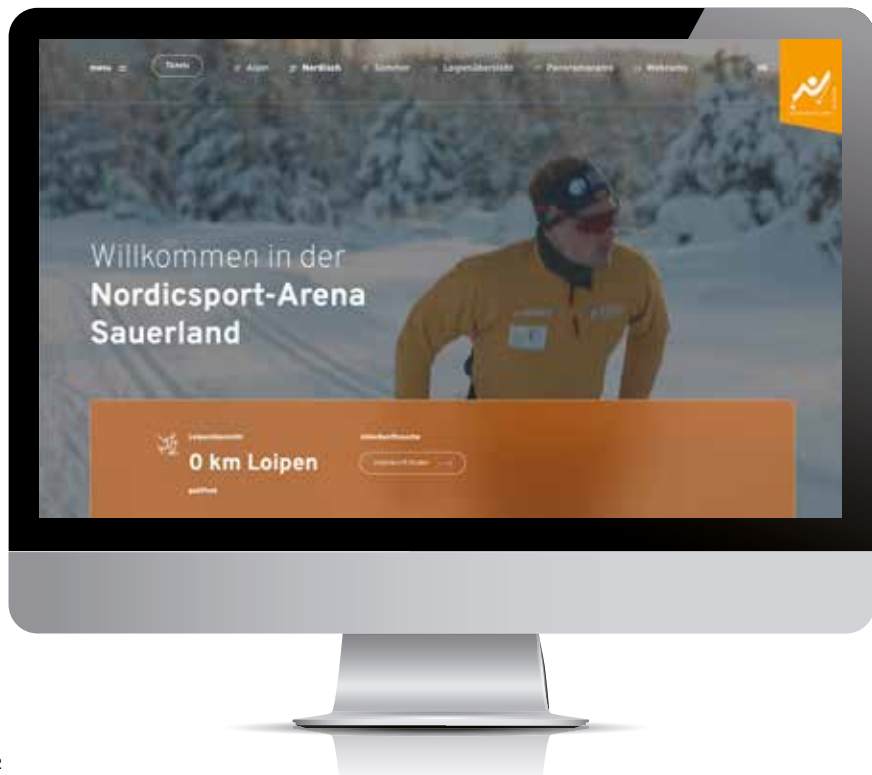
ÖFFNUNGSZEITEN: Mo.-So. 8-17 Uhr, Di., Fr. Remmeswiese bis 22.15 Uhr (Flutlichtfahren)





Nordic Winter

Nordic Summer



# Blick direkt in die Winterwelt

So schön die Touren hinein in die schneebedeckte Bergwelt auch sind – sie wollen gut ausgewählt und geplant sein. Das Loipenportal der Nordicsport Arena gehört zu den komfortabelsten, die der Langläufer in Deutschland finden kann. Alle Loipen sind miteinander vernetzt und ermöglichen individuelles Kombinieren ganz einfach per Mausklick

Een directe blik op de winterwereld

Hoe mooi tochten door de sneeuwbedekte bergen en dalen zijn, ze moeten wel goed gekozen en gepland zijn. Het loipeportaal van de Nordicsport Arena is voor langlaufers een van de gemakkelijkste die je in Duitsland kunt vinden. Alle loipes zijn met elkaar verbonden. Zo kun je heel eenvoudig met een paar muisklikken een individuele route samenstellen.

## Zuverlässige Auswahlkriterien

- + Schneehöhen
  - + Schneequalität
  - + Karten mit Streckenverläufen
  - + Schwierigkeitsgrade
  - + Loipenprofile
  - + Rundloipen oder Fernloipen
  - + Klassisch oder Skating
  - Anfahrt zu den Einstiegspunkten
- [www.wintersport-arena.de](http://www.wintersport-arena.de)

## Duidelijke criteria:

- + Sneeuwhoogtes
  - + Sneeuwkwaliiteit
  - + Kaarten met routeverloop
  - + Moeilijkheidscategorieën
  - + Loipeprofielen
  - + Rondgaande of verre-afstandsloipes
  - + Klassiek of skating
  - Route naar de centrale startpunten
- [www.wintersport-arena.de](http://www.wintersport-arena.de)

# 500 km Qualitätsloipen – bestens ausgezeichnet

Der deutsche Skiverband hat der Nordicsport-Arena Sauerland das Prädikat „Nordic-aktiv-Region“ verliehen. Ein wichtiger Aspekt ist hierbei die optimale Beschilderung der Strecken nach sportwissenschaftlichen Kriterien. So finden sich an den Startpunkten unserer Loipengebiete große Portalschilder, die einen Überblick über das Streckennetz geben. Die einzelnen Loipen sind in regelmäßigen Abständen mit Markierungen versehen, die die Richtung, die Schwierigkeit und die noch zurückzulegenden Kilometer angeben.

500 km kwaliteitsloipes –  
van uitstekende kwaliteit

Het Duitse Skiverbond heeft de Nordicsport-Arena Sauerland het predicaat „Nordic-aktiv-Region“ verleend. Een belangrijk aspect daarbij is de optimale bewegwijzering van de routes volgens wetenschappelijk vastgestelde criteria. Bij de centrale startpunten bevinden zich informatieborden die een overzicht over het netwerk van loipes biedt. De verschillende loipes zijn elk op regelmatige afstanden voorzien van markeringen, die richting, moeilijkheidsgraad en het nog af te leggen aantal kilometers aangeven





Höhen über NN  
Hoogtes boven n. a. p.



leicht  
licht



mittel  
gemiddeld



schwer  
zwaar



Verbindingsloipe =  
aansluitingloipe =



Klassisch  
Klassiek



Skating  
Vrie Stijl



Beschnelte  
Beschnelte



Flutlicht  
Flutlicht



Skiverleih  
Skiverhuur



Skischule  
Skischool



Skihütten  
Skihutten



Gesamthöhenmeter Anstieg  
totaal aantal hoogtemeters

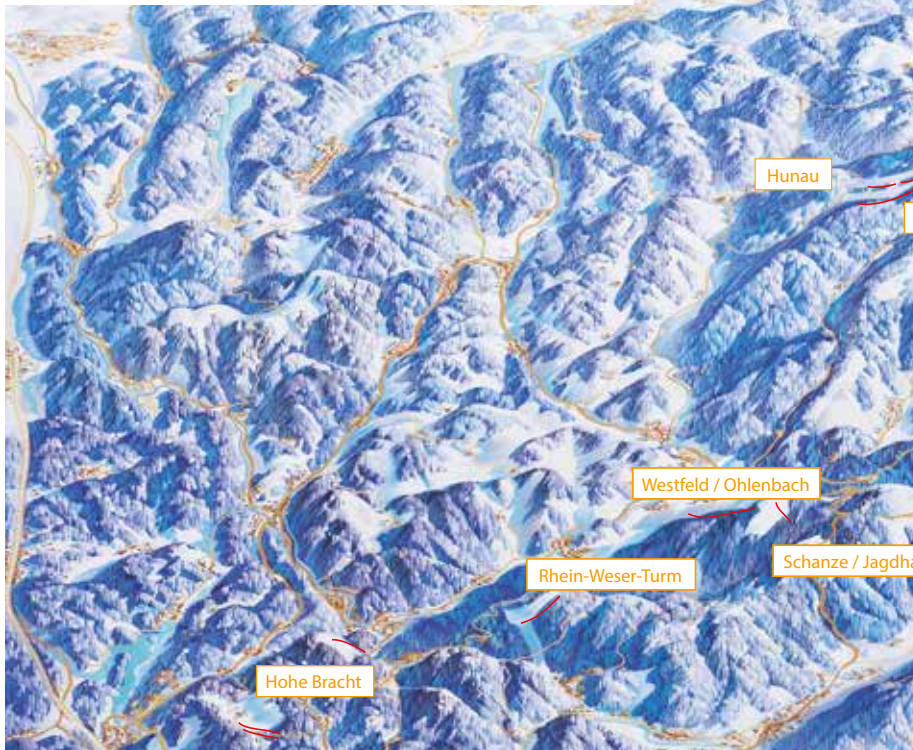


Höhendifferenz  
hoogteverschil






# Loipengebiete / loipegebieden







# Die Loipegebiete stellen sich mit ihren schönsten Loipen vor:

Das gesamte Streckennetz finden Sie im Internet unter [www.nordicsport-arena.de](http://www.nordicsport-arena.de) und auf der innenliegenden Übersichtskarte.

De loipegebieden stellen zich voor:

Het complete netwerk van loipes vindt u op internet op [www.nordicsport-arena.de](http://www.nordicsport-arena.de) en op de overzichtskaart in dit boekje.

		
<b>Girkhausen</b>	<ul style="list-style-type: none"> <li>Einsteiger-Loipe ✓</li> <li>Ruhplatz-Loipe ✓</li> <li>Wettkampfstrecke ✓</li> </ul>	<ul style="list-style-type: none"> <li>2,1 km ✓</li> <li>7,7 km ✓</li> <li>5,2 km ✓</li> </ul>
<b>Pastorenwiese/ Wunderthausen</b>	<ul style="list-style-type: none"> <li>Heiskopfloipe ✓</li> <li>Hasselrücken-Loipe ✓</li> <li>Ziegenhellen-Loipe ✓</li> </ul>	<ul style="list-style-type: none"> <li>3,1 km ✓</li> <li>4,5 km ✓</li> <li>8,7 km ✓</li> </ul>
<b>Brilon</b>	<ul style="list-style-type: none"> <li>Borberg-Loipe ✓</li> <li>Hilbringse-Loipe ✓</li> </ul>	<ul style="list-style-type: none"> <li>8,1 km ✓</li> <li>6,2 km ✓</li> </ul>
<b>Rhein-Weser-Turm</b>	<ul style="list-style-type: none"> <li>Knülle-Loipe ✓</li> <li>Kleine Rothaarloipe ✓</li> </ul>	<ul style="list-style-type: none"> <li>3,2 km ✓</li> <li>18,6 km ✓</li> </ul>
<b>Hohe Bracht</b>	<ul style="list-style-type: none"> <li>Arnoldi-Rundloipe ✓</li> <li>Kreggenbergsschleife ✓</li> </ul>	<ul style="list-style-type: none"> <li>2,2 km ✓</li> <li>9,7 km ✓</li> </ul>
<b>Medebach</b>	<ul style="list-style-type: none"> <li>Hesseberg-Loipe 1 ✓</li> <li>Reetsbergspur ✓</li> </ul>	<ul style="list-style-type: none"> <li>5,0 km ✓</li> <li>8,1 km ✓</li> </ul>

Hunau	○ Hunau-Loipe 1	20,8 km	✓
	○ Kreuzberg-Loipe	7,5 km	✓
	○ Rimberg-Loipe	4,9 km	✓
Rothaarloipe Schanze/Jagdhaus	○ Jagdhaus-Kühnhude	17,4 km	✓
	○ Albrechtsplatz-Kühnhude	8,8 km	✓
Westfeld/ Ohlenbach	○ Wesenberg-Loipe	5,1 km	✓
	○ Stadionrunde 2	2,7 km	✓
	○ Ohlenbachtal-Loipe	2,8 km	✓
Altastenberg	○ Lichtenscheid-Loipe	5,0 km	✓
Neuastenberg/ Lenneplätze	○ Höhenwiese Lenneplätze	2,8 km	✓
	● Lenneplätze-Langwiese Verbindung	1,2 km	✓
Niederfeld	○ Hochheideloipe	5,0 km	✓
Winterberg	○ Rauher-Busch-Loipe	3,7 km	✓
	○ Brembergloipe 4	5,7 km	✓
	○ Kuhlenbergloipe 1	10,6 km	✓
Willingen	○ Paradies	8,4 km	✓
	○ Hochheideloipe	9,5 km	✓
	○ Lütkefeld	4,5 km	✓

## Rauher-Busch-Loipe



Die Übungsloipe auf rund 700 m Höhe stellt die Verbindung zwischen den beiden großen Loipengebieten am Kuhlenberg und Bremberg her. Auf einer weiten Wiesenflächen ergeben sich vor allem für Einsteiger optimale Möglichkeiten. ... De oefenloipe op ongeveer 700 meter verbindt de grote loipegebieden van de Kuhlenberg en de Bremberg. Een groot weidegebied biedt vooral beginners optimale mogelijkheden.

<b>Länge</b>	3,7 m
<b>Technik</b>	
<b>TC</b>	70 m
<b>HD</b>	43 m

700 m  700 m

## Brembergloipe 4


In der schneesichersten Lage des Sauerlandes bietet das Langlaufstadion am Bremberg zahlreiche kombinierbare Strecken. Eine kleine Runde ist sogar beschneit und beleuchtet. ... Gelegen op een van de meest sneeuwzekere plekken van Sauerland, biedt het langlaufstadion op de Bremberg verschillende trajecten die onderling te combineren zijn. Een kleine loipe is zelfs besneeuwd en verlicht.

<b>Länge</b>	5,7 km
<b>Technik</b>	 
<b>TC</b>	169 m
<b>HD</b>	74 m

750 m  750 m

## Kuhlenbergloipe 1

Die Kuhlenbergloipe startet etwas nördlich von Winterberg, führt entlang des Ruhrtales bis zum Campingplatz Niedersfeld (Eschenberg) und von dort wieder zum Ausgangspunkt zurück. ... De Kuhlenbergloipe begint iets ten noorden van Winterberg en gaat door het Roerdal naar de camping in Niedersfeld (Eschenberg) en vandaar weer terug naar het beginpunt.

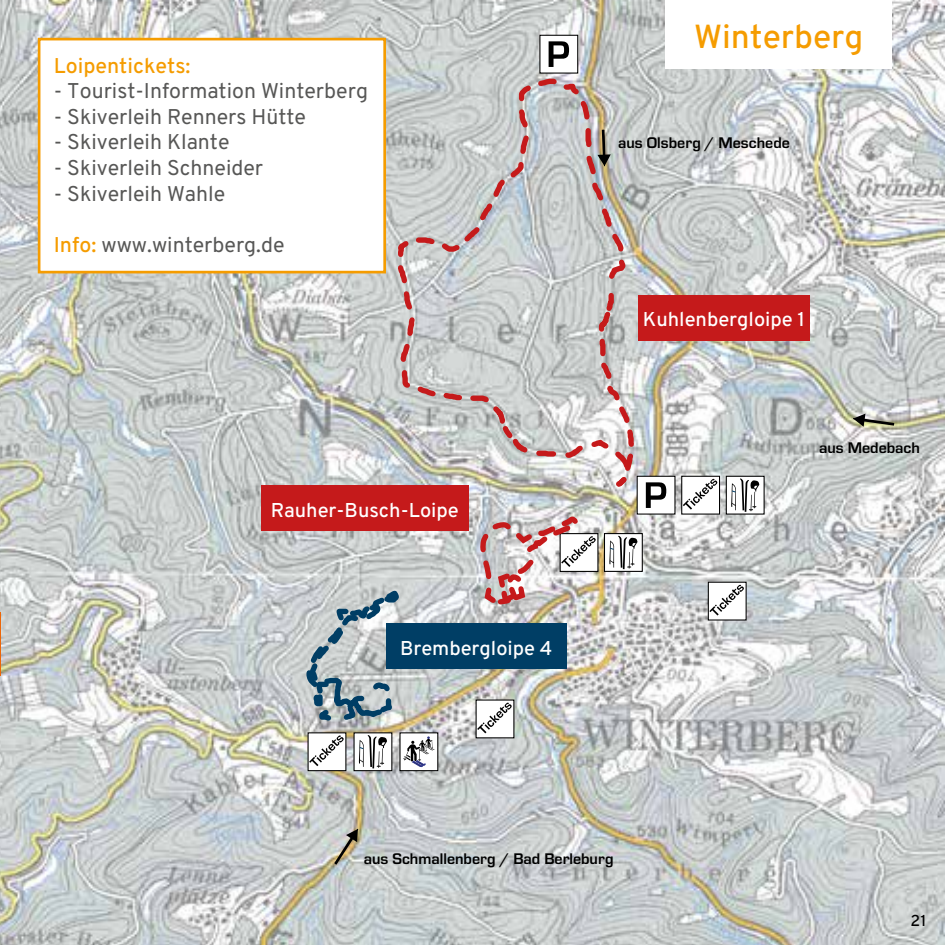
<b>Länge</b>	10,6 km
<b>Technik</b>	
<b>TC</b>	172 m
<b>HD</b>	124 m

660 m  660 m

## Loipentickets:

- Tourist-Information Winterberg
- Skiverleih Renners Hütte
- Skiverleih Klante
- Skiverleih Schneider
- Skiverleih Wahle

Info: [www.winterberg.de](http://www.winterberg.de)



Kuhlenbergloipe 1

Rauher-Busch-Loipe

Brembergloipe 4

## Hochheide Loipe

Von der „Großen Grube“ führt die Loipe über die Hochheide bis zum „Hildfelder Steinbruch“. Gefolgt von einer langen, mittelschweren Abfahrt bis zur „Hochheide“ und „Lüttekefeld“ zurück zum Start. ... Vanaf de „Großen Grube“ gaat de loipe over de hoogheide tot aan de „Hildfelder Steinbruch“. Dan volgt een lange, gemiddelde zware afdaling naar de „Hochheide“ en „Lüttekefeld“ terug naar het startpunt.

**Länge** 9,5 km

**Technik** 

**TC** 167 m

**HD** 87 m



## Lüttekefeld

Von oberhalb der Mühlenkopfschanze führt die Loipe auf abfallenden Waldwegen bis zum Lüttekefeld. Wendepunkt ist die Hochheide. Über mittelschweres Gelände führt der Rundkurs zurück. ... Vanaf het startpunt boven de Mühlenkopfschanse gaat de loipe over dalende boswegen naar Lüttekefeld. Keerpunt is de Hochheide. Over middelzwaar terrein gaat de route dan weer terug naar het startpunt.

**Länge** 4,5 km

**Technik** 

**TC** 88 m

**HD** 56 m



## Paradies

Das Paradies in Stichworten: Anfangs recht flach – sehr langer Anstieg zum „Lüttekefeld“ – flache Hochheide-Passage – schwierige Abfahrt zum „Waschkump“ – ebenes Wiesengelände. ... Het paradijs in steekwoorden: een flink vlak stuk – een lange stijging naar „Lüttekefeld“ – een vlakke passage ove de hoogheide – moeilijke afdaling naar „Waschkump“ – vlakke weilanden.

**Länge** 8,4 km

**Technik** 

**TC** 238 m

**HD** 194 m





## Loipentickets:

Im Zentrum von Willingen finden sie zahlreiche Skiverleiher, Skihütten und Skischulen. ... In het centrum van Willingen zijn verschillende skiverhuurders, skihutten en skischolen.

Info: [www.willingen.de](http://www.willingen.de)



Paradies



Lüttekefeld (obere rote Schleife)

Hochheide Loipe  
(Kombination beider roten Schleifen)



## Einsteiger-Loipe



Die leichte Loipe erschließt die Wiesen- und Waldflächen nördlich der Skihütte Steinert. Mit ihren geringen Höhenunterschieden ist sie perfekt für Anfänger. ••• Deze gemakkelijke loipe voert door het weide- en woudgebied ten noorden van de skihut Steinert. Met zijn geringe hoogteverschillen is het een perfect traject voor beginners.

<b>Länge</b>	2,1 km
<b>Technik</b>	 
<b>TC</b>	36 m
<b>HD</b>	33 m



## Ruhplatz-Loipe


Die rund 7 km lange Strecke ist als mittelschwierige Rundloipe angelegt. Sie liegt auf einer Höhenlage von rund 700 m und ist daher als schneesicher zu bezeichnen. ••• De ongeveer 7 km lange rondlopende route traject is middel-zwaar. Het traject ligt op een hoogte van rond 700 meter en is daardoor als sneeuwzeker aan te merken.

<b>Länge</b>	7,7 km
<b>Technik</b>	 
<b>TC</b>	160 m
<b>HD</b>	63 m



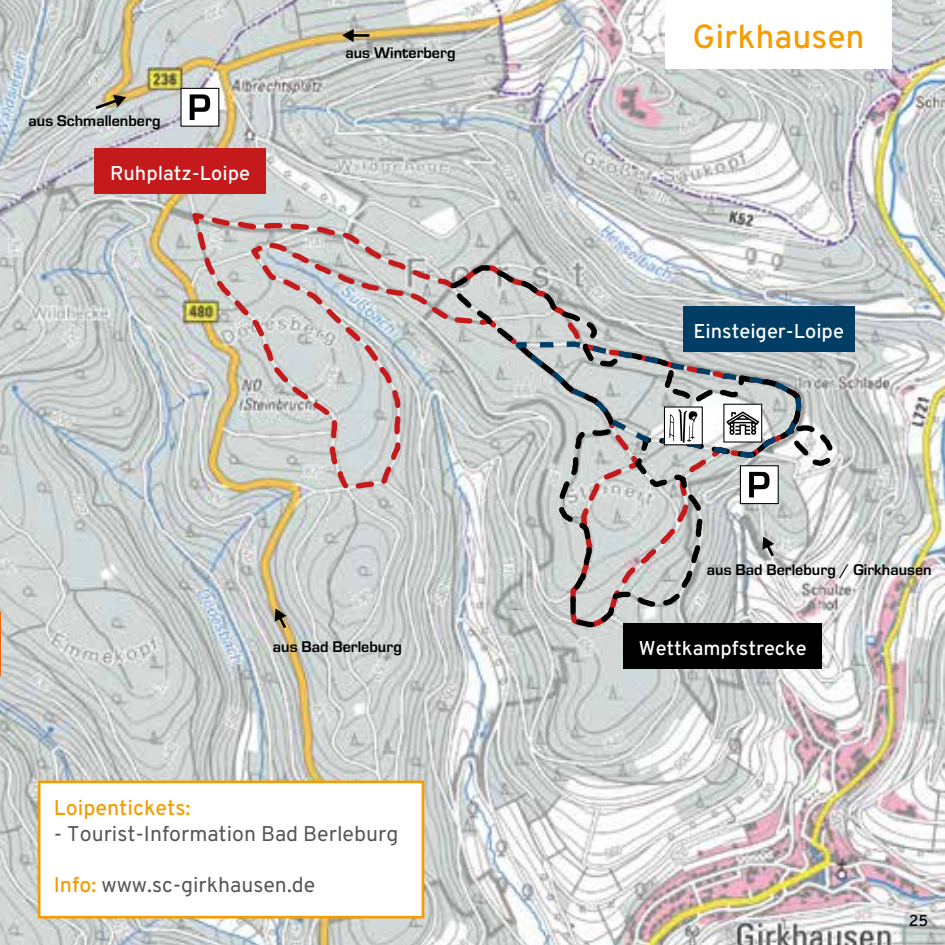
## Wettkampfstrecke

Diese Loipe ist eine Herausforderung für Könnern und Fortgeschrittene im Langlaufsport. Die rund 5 km lange Strecke lässt sich mit den anderen Runden weiter ausdehnen. ••• Deze loipe is een uitdaging voor kenners en gevorderden in de langlaufsport. Het ongeveer 5 kilometer lange traject is uit te breiden met aansluitende rondlopende routes.

<b>Länge</b>	5,2 km
<b>Technik</b>	 
<b>TC</b>	174 m
<b>HD</b>	65 m



# Girkhausen



**Ruhplatz-Loipe**

**Einsteiger-Loipe**

**Wettkampfstrecke**


**Loipentickets:**

- Tourist-Information Bad Berleburg

**Info:** [www.sc-girkhausen.de](http://www.sc-girkhausen.de)

## Heiskopfloipe

Die rund 3 km lange Heiskopfloipe zeichnet sich durch nur wenige Steigungstücke aus. Sie ist daher vor allem für Anfänger gut geeignet und bietet in klassischer Spur zudem wunderschöne Aussichten über das obere Elsofftal. ♦♦ De zo'n 3 km lange Heiskopfloipe kenmerkt zich door het minimale aantal stijgingen. De loipe is daarom uitermate geschikt voor beginners en biedt in het spoor voor de klassieke techniek schitterende vergezichten over het bovenste Elsofftal.


<b>Länge</b>	3,1 km
<b>Technik</b>	
<b>TC</b>	45 m
<b>HD</b>	15 m



## Hasselrücken-Loipe

Die mittelschwere Hasselrückenloipe startet an der Skihütte Pastorenwiese und führt in nördlicher Richtung in einer Schleife um die gleichnamige Erhebung. Sie erschließt Höhenlagen um 700 m.


♦♦ De middelzware Hasselrückenloipe begint bij de skihut Pastorenwiese en gaat in noordelijke richting in een lus rond de gelijknamige hoogte. De route voert tot hoogtes van 700 meter.

<b>Länge</b>	4,5 km
<b>Technik</b>	
<b>TC</b>	118 m
<b>HD</b>	71 m



## Ziegenhellen-Loipe

Die Loipe führt über die Ziegenhelle (816 m) – mit seinem Aussichtsturm (Betreten auf eigene Gefahr). Anschluss an das Loipegebiet Züschen sowie die Skitour nach Mollseifen sind vorhanden. ♦♦ De loipe gaat over de Ziegenhelle (816 m) – met zijn uitkijktoren (beklimming op eigen risico). Aansluitingen op het loipegebied van Züschen en de skiroute naar Mollseifen.

<b>Länge</b>	8,7 km
<b>Technik</b>	
<b>TC</b>	208 m
<b>HD</b>	121 m



# Pastorenwiese Wunderthausen

## Loipentickets:

- Skihütte Pastorenwiese
- Tourist-Information Bad Berleburg
- Tourist-Information Hallenberg

Info: [www.sk-wunderthausen.de](http://www.sk-wunderthausen.de)

Ziegenhellen-Loipe

Hasselrücken-Loipe

Heiskopfloipe



aus Hallenberg

aus Bad Berleburg



## Borberg-Loipe

Die Rundloipe führt durch abwechslungsreiche Landschaft am St. Antonius vorbei bis zum geschichtsträchtigen Borberg und zurück. Wunderbar mit der Skating-Loipe Petersborn kombinierbar. ... De rondgaande loipe voert door een afwisselend landschap langs St. Antonius tot aan de historische Borberg en weer terug. Zeer goed te combineren met de skating-loipe Petersborn.

<b>Länge</b>	8,1 km
<b>Technik</b>	
<b>TC</b>	178 m
<b>HD</b>	110 m

550 m



550 m

## Hilbringse-Loipe

Eine sonnige Loipe über viele Felder und Wiesen für Sonnenanbeter und Einsteiger. Unterwegs bietet sich ein Stopp an der urigen Hiebammen-Hütte an – geöffnet ist an den Wochenenden. ... Een zonnige loipe over veel velden en weides, voor zonzonbidders en beginners. Halverwege is een pauzemogelijkheid bij de oergezellige Hiebammen-Hüt – geopend in de weekeinden.

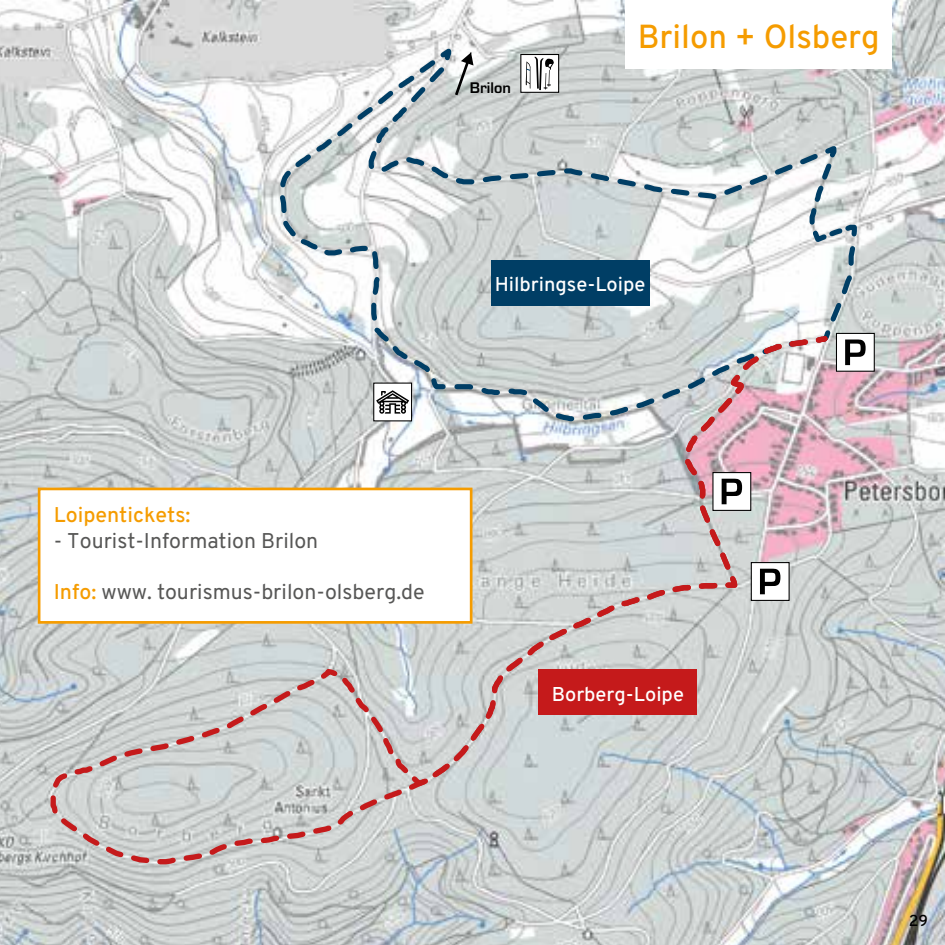
<b>Länge</b>	6,2 km
<b>Technik</b>	
<b>TC</b>	113 m
<b>HD</b>	90 m

530 m



550 m

## Brilon + Olsberg



### Loipentickets:

- Tourist-Information Brilon

Info: [www.tourismus-brilon-olsberg.de](http://www.tourismus-brilon-olsberg.de)




Der Rhein-Weser-Turm“ ist der Ausgangspunkt des Fernskiwanderweges **“Rothaarloipe”**, welcher von hier über die Orte Jagdhaus, Schanze, Kühnhude, Hoheleye, Langewiese und Neuastenberg bis nach Winterberg führt. Er ist auf der gesamten Strecke mit einem separaten Schild ausgezeichnet und in beide Richtungen befahrbar.

De Rhein-Weser-toren“ is het uitgangspunt voor de langeafstands-skiwandeleroute **“Rothaarloipe”**. Deze gaat langs de plaatsen Jagdhaus, Schanze, Kühnhude, Hoheleye, Langewiese en Neuastenberg tot aan Winterberg. Het gehele traject is van eigen routebordjes voorzien en in beide richtingen af te leggen.

## Knülle-Loipe


Die Knülle-Loipe startet am Rhein-Weser-Turm auf einer Höhenlage von rund 650 m und führt auf den Rothaarkamm. Eine leichte Rundloipe - nach etwa 4 km geht es wieder zum Ausgangspunkt zurück. \*\*\* De Knülle-loipe begint bij de Rhein-Weser-toren op een hoogte van zo'n 650 m en voert naar de Rothaarkam. Een gemakkelijke rondgaande loipe. Na ongeveer 4 km ben je weer op het uitgangspunt terug.

<b>Länge</b>	3,2 km
<b>Technik</b>	
<b>TC</b>	41 m
<b>HD</b>	30 m



## Kleine Rothaarloipe

Der Rhein-Weser-Turm bildet mit der Kleine Rothaarloipe den südwestlichen Einstieg in den Fernskiwanderweg Rothaarloipe. Dieser erste Abschnitt ist auch als Rundloipe nutzbar. \*\*\* Bij de Rhein-Weser-toren is de “Kleine Rothaarloipe” het zuidwestelijk gelegen opstappunt voor de Rothaarloipe, de lange-afstands-skiwandeleroute. Dit eerste gedeelte is ook als rondgaande loipe te gebruiken.

<b>Länge</b>	18,6 km
<b>Technik</b>	
<b>TC</b>	386 m
<b>HD</b>	91 m







Kleine Rothaarloipe



aus Lennestadt / Olpe

Knülle-Loipe

aus Erndtebrück / Bad Berleburg

## Loipentickets:

- Tourist-Information Oberhundem
- Tourist-Information Lennestadt & Kirchhundem
- Hotel Jagdhaus-Wiese (Jagdhaus)

Info: [www.lennestadt-kirchhundem.de](http://www.lennestadt-kirchhundem.de)

Der Rhein-Weser Turm ist Start- und Zielpunkt der bekannten Rothaarloipe ...  
De Rhein-Weser-toren is start- en eindpunt van de bekende Rothaarloipe.



## Arnoldi-Rundloipe

Die Arnoldi-Rundloipe beginnt am Aussichtsturm Hohe Bracht. Mit einer Höhenlage von 580 m und geringen Steigungen gilt sie als leichte Loipe und ist daher besonders empfehlenswert für Anfänger. ... De Arnoldi-loipe begint bij de uitkijktoren Hohe Bracht. De loipe ligt op een hoogte van 580 meter en kent weinig hoogteverschillen. Het gemakkelijke traject is daardoor zeer geschikt voor beginners.

<b>Länge</b>	2,2 km
<b>Technik</b>	
<b>TC</b>	38 m
<b>HD</b>	18 m

550 m 550 m

## Kreggenbergsschleife

Die anspruchsvollste Loipe des Gebietes mit 80 m Höhenunterschied führt als Hohe Bracht-Loipe ab Aussichtsturm Hohe Bracht in Richtung Benolper Kreuz. Um den Kreggenberg herum dreht sie eine zusätzliche Schleife. ... De meest uitdagende loipe van het gebied gaat vanaf de uitkijktoren Hohe Bracht in de richting Benolper Kruis. Rond de Kreggenberg is nog een extra lus met een hoogteverschil van 80 m.

<b>Länge</b>	9,7 km
<b>Technik</b>	
<b>TC</b>	207 m
<b>HD</b>	114 m

550 m 550 m

# Hohe Bracht

## Loipentickets:

- Tourist-Information Lennestadt & Kirchhundem

Info: [www.skiclub-lennestadt.de](http://www.skiclub-lennestadt.de)

aus Lennestadt / Olpe



Arnoldi-Rundloipe

Kreggenbergsschleife



## Reetsbergspur

Eine Loipe, die vornehmlich durch Wälder mit Lichtungen und schönen Ausblicken in Richtung Hessen führt. Bei der Verbindung zwischen Reetsbergspur 2/3 hat man einen weiten Blick in Richtung Ruhrtal. ♦♦♦ Een loipe die voor het grootste deel door bossen met open plekken en prachtige uitzichten over Hessen gaat. Bij de verbinding met de Reetsbergspur 2/3 heeft men een prachtig panoramazicht over het Roerdal.

<b>Länge</b>	8,1 km
<b>Technik</b>	
<b>TC</b>	167 m
<b>HD</b>	122 m

670 m

670 m

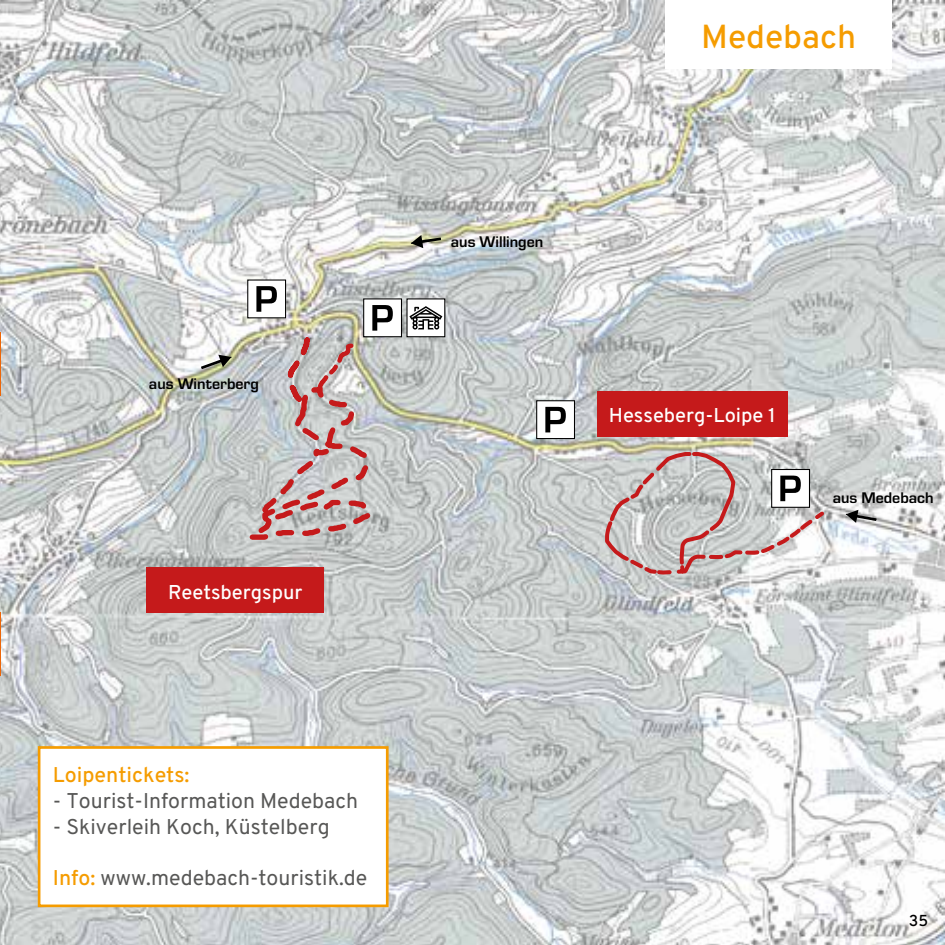
## Hesseberg-Loipe 1

Die Hesseberg Loipe beginnt verkehrsgünstig nur unweit der Verbindungsstraße zwischen Medebach und Winterberg. Sie führt in einer 5 km Runde mittelschwer rund um den knapp 600 m hohen Hesseberg und wieder zum Ausgangspunkt zurück. ♦♦♦ Het begin van de Hesseberg-loipe is vlakbij de verbindingsweg tussen Medebach en Winterberg. Het is een middelzware tocht van 5 kilometer rond de bijna 600 meter Hesseberg, die weer bij het startpunt uitkomt.

<b>Länge</b>	5,0 km
<b>Technik</b>	
<b>TC</b>	109 m
<b>HD</b>	85 m

450 m

450 m



P  
aus Winterberg



aus Willingen

P

Hesseberg-Loipe 1

P

aus Medebach

Reetsbergspur


## Loipentickets:

- Tourist-Information Medebach
- Skiverleih Koch, Küstelberg

Info: [www.medebach-touristik.de](http://www.medebach-touristik.de)

## Hunau-Loipe 1


Die Hunau-Loipe verläuft entlang des Höhenzuges der Hunau. Durch einige Tal- und Kammvarianten kann der Hin- und Rückweg auf unterschiedlichen Wegen erfolgen. \*\*\* De Hunau-loipe gaat over de bergkammen van de Hunau. Door enkele dalen bergkamvarianten, kan de heen- en terugweg over verschillende routes gaan.

<b>Länge</b>	20,8 km
<b>Technik</b>	
<b>TC</b>	476 m
<b>HD</b>	200 m



## Kreuzberg-Loipe

Der mittelschwere Rundkurs startet und endet oberhalb von Bödefeld. Zur Mitte der Strecke erreichen die Läufer das Kreuzberg-Plateau. Wer mag, läuft auf der Hunau-Loipe weiter. \*\*\* De middelzware rondgaande loipe begint en eindigt boven Bödefeld. Halverwege het traject komen de langlaufers op het Kreuzbergplateau. Wie zin heeft, kan daar verder gaan over de Hunau-loipe.

<b>Länge</b>	7,5 km
<b>Technik</b>	 
<b>TC</b>	224 m
<b>HD</b>	207 m

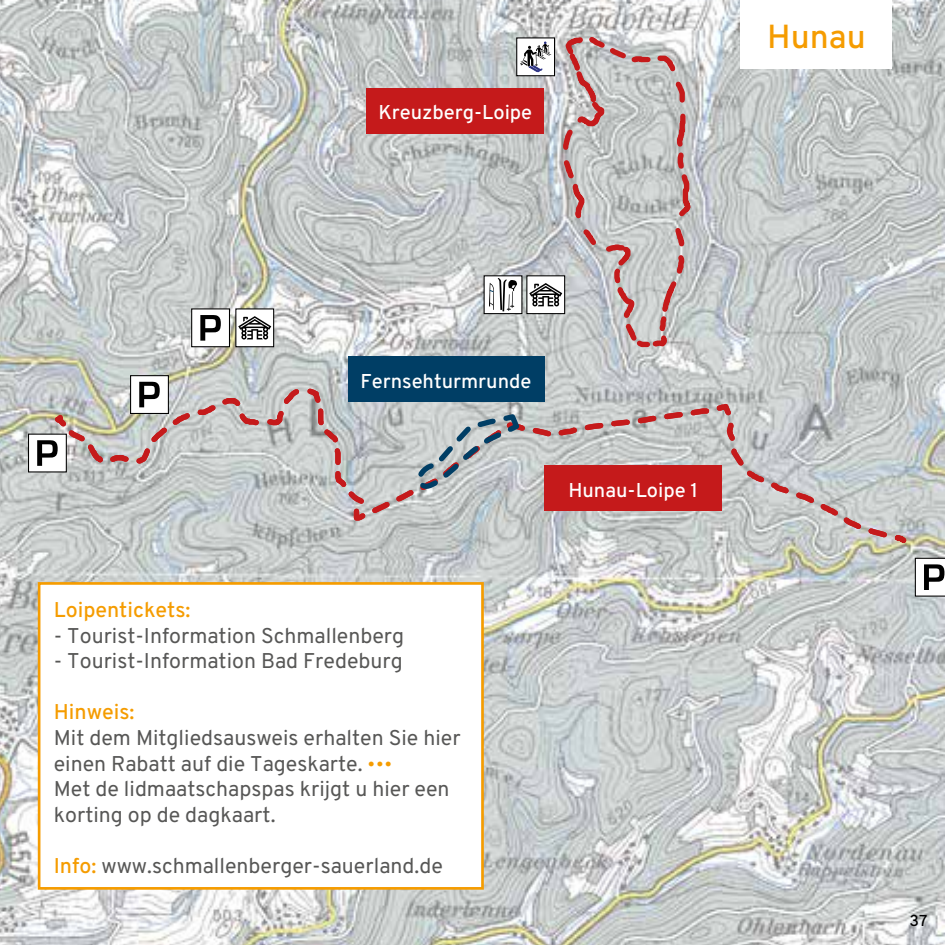


## Fernsehturmrunde

Die Fernsehturmrunde ist durch ihre Höhenlage von rund 800 m sehr snowsicher. Sie verläuft auf dem Kamm der Hunau, weist nur wenige Höhenmeter auf und ist nicht direkt per Auto erreichbar. Neben dieser Runde besteht zusätzlich noch die Möglichkeit die Wettkampfrunde zu nutzen. \*\*\* De ronde om de televisietoren is door zijn hoge ligging op ongeveer 800 meter zeer sneeuwzeker. Hij verloopt over de toppen van de Hunau, heeft maar weinig meters hoogteverschil en is niet direct met de auto bereikbaar. Naast deze langlaufonde bestaat aanvullend nog de mogelijkheid om de wedstrijdronde te volbrengen.

<b>Länge</b>	2,4 km
<b>Technik</b>	 
<b>HD</b>	32 m





Kreuzberg-Loipe

Fernsehturmrunde

Hunau-Loipe 1

**Loipentickets:**

- Tourist-Information Schmallenberg
- Tourist-Information Bad Fredeburg

**Hinweis:**

Mit dem Mitgliedsausweis erhalten Sie hier einen Rabatt auf die Tageskarte. ...  
Met de lidmaatschapspas krijgt u hier een korting op de dagkaart.

**Info:** [www.schmallenberger-sauerland.de](http://www.schmallenberger-sauerland.de)





## Rothaarloipe: Jagdhaus-Kühhude

Die Rothaarloipe erschließt als bedeutendster Skiwanderweg des Sauerlandes den Hauptkamm des Rothargebirges. Dieser Abschnitt verbindet die Dörfer Jagdhaus und Kühhude. ♦♦♦ De Rothaarloipe ontsluit als belangrijkste ski- wandelroute van Sauerland de hoofdkam van het Rothaar-gebergte. Dit gedeelte verbindt de dorpen Jagdhaus en Kühhude.

<b>Länge</b>	17,4 km
<b>Technik</b>	
<b>TC</b>	259 m
<b>HD</b>	101 m



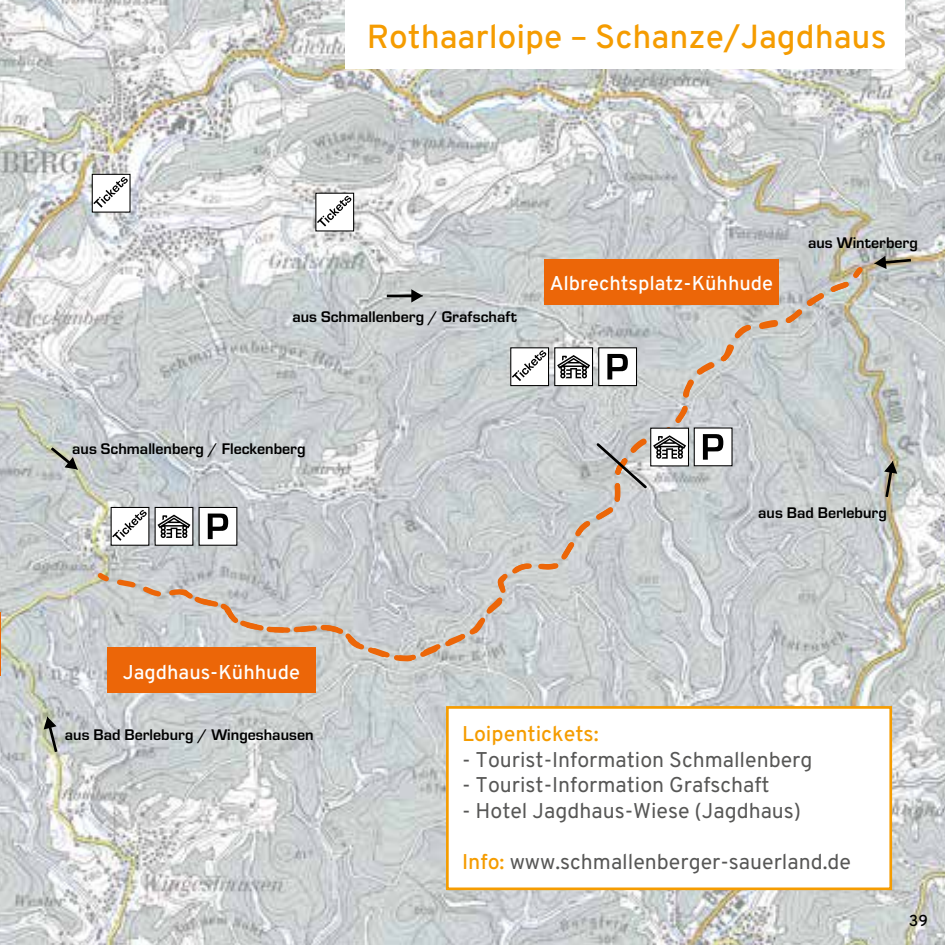
## Rothaarloipe: Albrechtsplatz-Kühhude

Diese Teilstrecke stellt die Verbindung nach Hoheleye und damit zum Stadtgebiet von Winterberg her. Als Ergänzung neben der Hauptstrecke sind auch hier alternative Rundloipen vorhanden, welche z.B. einen Einstieg von Schanze aus möglich machen. ♦♦♦ Dit deeltraject vormt de verbinding met Hoheleye en daarmee ook met het stadsgebied van Winterberg. Behalve de hoofdroute, zijn hier ook alternatieve rondgaande trajecten beschikbaar.

<b>Länge</b>	8,8 km
<b>Technik</b>	
<b>TC</b>	158 m
<b>HD</b>	75 m



# Rothaarloipe – Schanze/Jagdhause



Albrechtsplatz-Kühhude

aus Schmallenberg / Grafschaft

aus Winterberg

aus Schmallenberg / Fleckenberg

aus Bad Berleburg

Jagdhaus-Kühhude

aus Bad Berleburg / Wingeshausen



## Loipentickets:

- Tourist-Information Schmallenberg
- Tourist-Information Grafschaft
- Hotel Jagdhaus-Wiese (Jagdhaus)

Info: [www.schmallenberger-sauerland.de](http://www.schmallenberger-sauerland.de)

## Wesenberg-Loipe


Die mittelschwere Wesenbergloipe verbindet die Loipengebiete von Westfeld und Nordenau. Sie bietet wunderschöne Ausblicke auf das Lennetal. \*\*\* De middel-zware Wesenbergloipe verbindt de loipegebieden van Westfeld en Nordenau. Op dit traject kijk je prachtig uit over het Lennetal.

<b>Länge</b>	5,1 km
<b>Technik</b>	 
<b>TC</b>	109 m
<b>HD</b>	61 m



## Stadionrunde 2



Diese direkt durch das Langlaufstadion führende Loipe ist trotz der Höhenlage besonders schneesicher – Beschneigung macht's möglich. Zudem ist sie als Flutlichtloipe angelegt. \*\*\* Deze direct door het langlaufstadion voerende loipe is ondanks zijn hoogteligging bijzonder sneeuwzeker. Dat komt door de aanwezige sneeuwmachines. Er is ook baanverlichting.

<b>Länge</b>	2,7 km
<b>Technik</b>	
<b>TC</b>	49 m
<b>HD</b>	23 m



## Ohlenbachtal-Loipe

Die Ohlenbachtal-Loipe führt direkt von der Skihütte des Langlaufzentrums durch das Tal des Schwarzen Siepens bis zum Ort Ohlenbach. Aufgrund seiner geschützten Lage weist die Loipe eine hohe Schneesicherheit auf. \*\*\* De Ohlenbachtal-Loipe gaat direct vanaf de skihut van het langlaufcentrum door het dal van de Schwarze Siepen tot aan de plaats Ohlenbach. Vanwege de beschutte ligging heeft deze loipe een hoge sneeuwzekerheid.

<b>Länge</b>	2,8 km
<b>Technik</b>	 
<b>TC</b>	38 m
<b>HD</b>	28 m



## Wesenberg-Loipe

P

aus Schmallenberg

## Ohlenbachtal-Loipe

aus Winterberg

### Hinweis:

Die beschneiten Loipen im Bereich des Langlaufstadions Westfeld/Ohlenbach sind nicht Teil des Loipentickets der Nordic-Sport-Arena. Mit dem Mitgliedsausweis erhalten Sie hier einen Rabatt auf die Tageskarte.

...

De besneeuwde loipen in het gebied van het langlaufstadion Westfeld/Ohlenbach vallen niet onder het loipe-ticket van de Nordic-Sport-Arena. Met een seizoenskaart kunt u korting krijgen op de dagkaart.


Info: [www.skilanglaufzentrum.de](http://www.skilanglaufzentrum.de)


## Stadionrunde 2



## Lichtenscheid-Loipe

Die Lichtenscheid-Loipe verläuft nordöstlich von Altastenberg auf Höhen von mehr als 750 m mit kleinen Steigungen meist auf Wiesenflächen. Es besteht eine direkte Anbindung an die Hunau-Loipe. ... De Lichtenscheid-loipe verloopt in noordoostelijke richting vanaf Altastenberg naar hoogtes tot meer dan 750 meter. Het zijn steeds geringe stijgingen, vooral op weides. Er is een directe verbinding met de Hunau-loipe.

<b>Länge</b>	5,0 km
<b>Technik</b>	
<b>TC</b>	93 m
<b>HD</b>	45 m

790 m  790 m

## Lichtenscheid-Loipe

aus Schmallebenberg

aus Winterberg

### Loipentickets:

- Tourist-Information (Renaueweg 23)
- Skiverleih Wemhoff
- Skiverleih Hanses
- Lua's Skiverleih
- örtliche Hotels

Info: [www.altastenberg.de](http://www.altastenberg.de)




## Höhenwiese Lenneplätze

Die Loipe liegt in unmittelbarer Nähe des Höhenortes Lenneplätze und erstreckt sich auf einer ausgedehnten Wiesenfläche. Insbesondere für Anfänger ist die schneesichere Rundstrecke gut geeignet. Neben der klassischen Technik wird auch eine Runde in Skating Technik gespurt. Es besteht von der Höhenwiese Anschlussmöglichkeit an die Loipen in Altastenberg




und Westfeld. \*\*\* De loipe ligt vlakbij het hoogtedorp Lenneplätze en voert over een uitgestrekt weidegebied. De sneeuwzekere cirkelloipe is vooral goed geschikt voor beginners. Behalve voor de klassieke techniek wordt er ook een loipe voor de skating-techniek gespoord. Vanaf de Höhenwiese zijn aansluitmogelijkheden op de loipes in Altastenberg en Westfeld.

<b>Länge</b>	2,8 km
<b>Technik</b>	
<b>TC</b>	45 m
<b>HD</b>	29 m

770 m  770 m

## Verbindung Lenneplätze-Langewiese

Die Strecke verläuft über den Rothaarsteig – größtenteils führt sie über Wege ohne wesentliche Steigungen. Aufgrund der Höhenlage von etwa 780 m sind weite Blicke in das Lennetal möglich. \*\*\* Het traject voert over de Rothaarsteig – het gaat grotendeels over paden zonder wezenlijke stijgingen. De tocht op een hoogte van zo'n 780 meter biedt prachtige vergezichten over het Lennedal.

<b>Länge</b>	1,2 km
<b>Technik</b>	
<b>TC</b>	10 m
<b>HD</b>	51 m

770 m  730 m

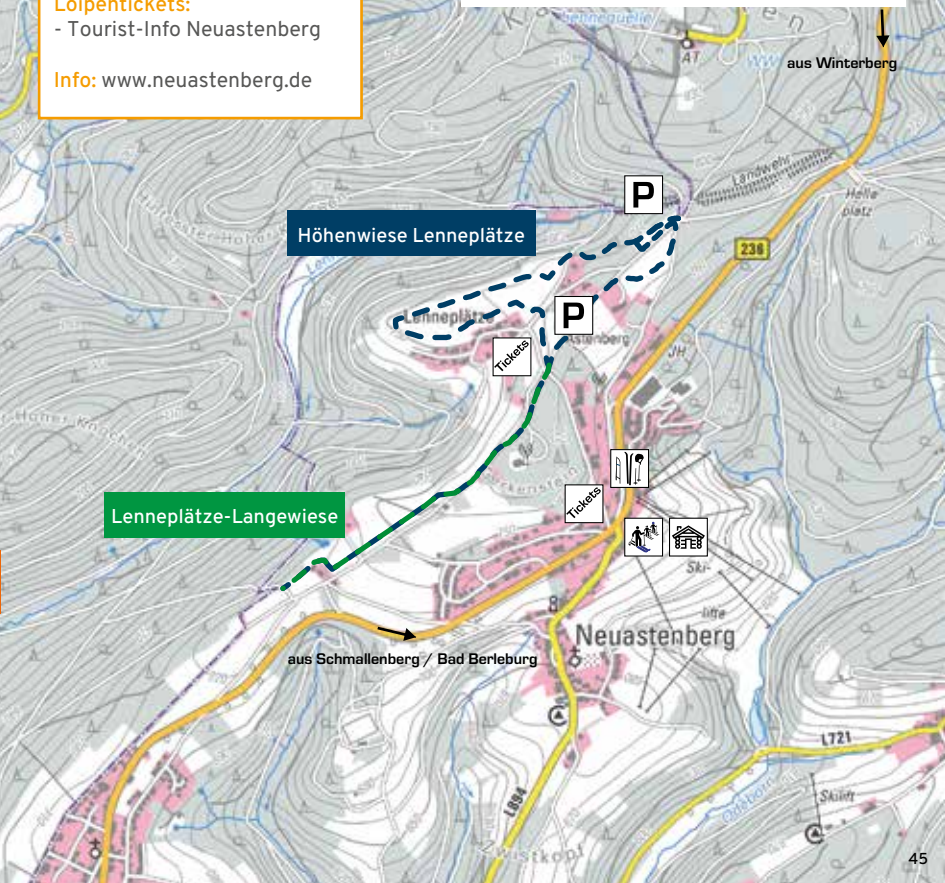


# Neuastenberg/Lenneplätze

## Loipentickets:

- Tourist-Info Neuastenberg


Info: [www.neuastenberg.de](http://www.neuastenberg.de)





## Hochheideloipe Niedersfeld

Die Hochheide-Loipe gehört mit ihrer Höhenlage von rund 800 m zu den schneesichersten Strecken im Sauerland. Auf dem rund 5 km langen Rundkurs öffnen sich weite Blicke in die Sauerländer Bergwelt. Der mittelschwere Kurs bietet sich sowohl für Wiedereinsteiger als auch für erfahrene Langläufer an. Einstiege an der Hochheidehütte und Anbindung an das Willinger Loipengebiet sind vorhanden. ♦♦♦ De Hochheide-loipe behoort met zijn ligging op zo'n 800 meter tot de meest sneeuwzekere trajecten van Sauerland. Op de ca. 5 km lange rondgaande loipe heb je mooie vergezichten over de Sauerlandse bergen. De middelzware route is voor zowel beginners, als gevorderden goed te doen. Startpunt bij de Hochheidehütte. Aansluiting op het loipengebied van Willinger.

<b>Länge</b>	5,0 km
<b>Technik</b>	
<b>TC</b>	89 m
<b>HD</b>	56 m

800 m  800 m

# Niedersfeld

per Loipe aus Willingen

Hochheideloipe Niedersfeld



aus Winterberg / Niedersfeld

## Loipentickets:

- Tourist-Information Niedersfeld
- Hochheide Hütte
- Aktiv-Snow (Niedersfeld)

Info: [www.niedersfeld.de](http://www.niedersfeld.de)













# Zusätzliches Loipenangebot

Die Nordicsport-Arena Sauerland hat viel zu bieten! Neben den zertifizierten Strecken finden sich noch weitere rund 100 km bestens präparierte Loipen. Wir geben einen Überblick.











Aanvullend aanbod aan loipes

De Nordicsport-Arena Sauerland heeft veel te bieden. Naast de gecertificeerde trajecten, ligt er nog rond de 100 km aan uitstekend geprepareerde loipes. Hier is een overzicht.

## Winterberg

												
<b>Ferienwelt Winterberg</b>	Fon + 49 (0) 2981 - 92500	<a href="http://www.winterberg.de">www.winterberg.de</a>	550 840	2,8 km	34,4 km	8,7 km	✓	✓	Brem- bergstadion	16	1	25
<b>Altastenberg</b>	Fon + 49 (0) 2981 - 1241	<a href="http://www.altastenberg.de">www.altastenberg.de</a>	620 800	12,3 km	-	-	✓	✓	-	2	2	5
<b>Langewiese</b>	Fon + 49 (0) 2758 - 457	<a href="http://www.langewiese.de">www.langewiese.de</a>	600 750	8,5 km	5,4 km	8 km	✓	-	-	1	-	1
<b>Neuastenberg</b>	Fon + 49 (0) 2981 - 565	<a href="http://www.neuastenberg.de">www.neuastenberg.de</a>	750 780	5 km	-	-	✓	✓	-	2	-	4
<b>Niedersfeld</b>	Fon + 49 (0) 2985 - 550	<a href="http://www.niedersfeld.de">www.niedersfeld.de</a>	550 800	5 km	6 km	-	✓	-	-	2	-	1
<b>Züschchen</b>	Fon + 49 (0) 2981 - 1535	<a href="http://www.snow-world-zueschen.de">www.snow-world-zueschen.de</a>	630 800	2,5 km	29,9 km	-	✓	✓	-	2	-	2

## Schmallenberg

												
<b>Schmallenberg</b>	Fon + 49 (0) 2972-97400	www.schmallenbeger-sauerland.de	460 810	-	-	-	-	-	-	-	-	-
<b>Skilanglaufzentrum</b>	Fon + 49 (0) 2975-315	Fon + 49 (0) 2975-809702 www.skilanglaufzentrum.de	500 770	43,8 km	38,5 km	25,1 km	✓	✓	Snowpark	1	1	1
<b>Hunauloipe</b>	Fon + 49 (0) 2972-97400	www.schmallenbeger-sauerland.de	500 818	2 km	27,4 km	23 km	✓	-	-	-	2	2
<b>Nordenau</b>	Fon + 49 (0) 2972-97400	www.schmallenbeger-sauerland.de	460 810	6 km	2 km	-	✓	-	-	-	-	1
<b>Rothaarloipe</b>	Fon + 49 (0) 2972-97400	www.schmallenbeger-sauerland.de	600 818	7,2 km	48 km	-	✓	✓	-	-	3	-
<b>Sellinghausen</b>	Fon + 49 (0) 2971-3120	www.ferienhotel-stockhausen.de	460 600	18 km	-	-	✓	-	-	-	1	1











## Willingen

<b>Willingen</b>	Fon + 49 (0) 5632-9694353	www.willingen.de	560 830	5 km	14 km	30,3 km	✓	✓	EWF-Biathlon-Arena	7	2	4
<b>Usseln</b>	Fon + 49 (0) 5632-9694353	www.willingen.de	560 830	1,5 km	8,3 km	7 km	✓	-	-	-	1	1
<b>Eimelrod</b>	Fon + 49 (0) 5632-9694353	www.willingen.de	560 830	8,2 km	7,9 km	-	✓	-	-	-	-	-

## Bad Berleburg, Girkhausen

Hütte + 49 (0) 2758-1012	Skiclub + 49 (0) 170-8878470	www.skiclub-girkhausen.de	680 720	6 km	13,6 km	10,4 km	✓	✓	-	-	1	1
--------------------------	------------------------------	---------------------------	------------	---------	------------	------------	---	---	---	---	---	---

## Brilon + Olsberg

												
<b>Brilon + Olsberg</b>	Fon + 49 (0) 2961-96990	www.tourismus-brilon-olsberg.de	480 650	10,4 km	8,1 km	12,9 km	✓	✓	-	-	1	1



# SKILANGLAUFZENTRUM HOCHSAUERLAND

WESTFELD-OHLENBACH










**SNOWPARK | SKIVERLEIH | SKISCHULE | SKIWANDERN**  
**SCHNEESCHUHWANDERN | BIATHLON SCHNUPPERKURS**  
**AUFRISCHKURSE | SKIHÜTTE**

## **Skilanglaufzentrum Hochsauerland**

Dorfstraße 24 | 57392 Schmallenberg-Westfeld | Telefon: +49 (0) 29 75 - 315  
[www.skilanglaufzentrum.de](http://www.skilanglaufzentrum.de)



## Medebach

													
<b>Medebach</b>	Fon + 49 (0) 2982-9218610	www.medebach- touristik.de	500 780	12,6 km	34,9 km	-	✓	-	-	-	1	1	1

## Hallenberg, Wunderthausen

<b>Hallenberg</b>	Fon + 49 (0) 2984-8203	www.winterberg.de	400 812	5 km	5 km	-	✓	-	-	-	-	-	-
<b>Wunderthausen</b>	Fon + 49 (0) 2984-908266	www.sk- wunderthausen.de	650 816	3,1 km	8,7 km	8,7 km	✓	✓	-	-	1	1	1

## Lennestadt & Kirchhundem

<b>Lennestadt &amp; Kirchhundem</b>	Fon + 49 (0) 2723-608800	www.lennestadt- kirchhundem.de	470 660	38,5 km	10 km	-	✓	-	-	-	-	-	3
---	-----------------------------	-----------------------------------	------------	------------	----------	---	---	---	---	---	---	---	---





# Center Parcs Park Hochsauerland Wohlfühlen, Erleben & Entspannen

Ideale Lage zwischen Winterberg & Willingen

59964 Medebach

☎ +49 2982 9500

🌐 [centerparcs.de/hochsauerland](http://centerparcs.de/hochsauerland)



Freu Dich auf Deinen Winter in Medebach!

[www.medebach-touristik.de](http://www.medebach-touristik.de)

# Ihr Tagesticket für die Nordicsport- Arena Sauerland



## Nur 5,- € / Tag für 500 km Loipen

Hier Ihr Online-  
Ticket buchen:



Zu 100% - Ihr Beitrag  
landet bei dem Loipengebiet,  
wo Sie Ihr Ticket buchen.



A woman in a bright orange jacket and white beanie is crouching in a snowy forest, holding ski poles. She is smiling and looking towards the camera. The background shows snow-covered evergreen trees.

Unterstützen Sie den neuen

**Verein Nordicsport-Arena Sauerland e.V.**

und werden Sie Mitglied!

Denn Loipen schneit  
es nicht vom Himmel!

Weitere Informationen finden Sie auf [www.nordicsport-arena.de](http://www.nordicsport-arena.de)



# Der perfekte Skitag

Raus aus den Federn, rein in die Skiklamotten. Nur wenige Schritte und du stehst mitten im Skigebiet. Mit topmoderner Ausrüstung: frisch gewachste und geschliffene Ski. Genau die Richtigen für dein Können, diesen Pulverschnee und deine Skischuhe. So macht Skifahren Spaß. Gute Beratung und top Ausrüstung gibt es bei zertifizierten Qualitätsverleihern – garantiert!

Alle zertifizierten Betriebe auf [www.wintersport-arena.de](http://www.wintersport-arena.de)

## De perfecte skidag

Snel je bed uit en je skikleding aan. Met een paar stappen ben je midden in het skigebied. Voorzien van de modernste uitrusting: vers gewaxte en geslepen ski's. Een set die precies bij jouw kunnen, de poedersneeuw en je skischoenen past. Dat maakt skiën leuk! Een goed advies en een uitstekende uitrusting zijn verkrijgbaar bij de gecertificeerde verhuurbedrijven – gegarandeerd!

Alle gecertificeerde bedrijven staan op [www.wintersport-arena.de](http://www.wintersport-arena.de)

## Das Plus an Qualität

Das dürfen Sie von unseren zertifizierten Skiverleihern erwarten:

- + Neuwertiges Material von hochwertigen Markenherstellern
- + Im nordischen Bereich: Klassikski und Skischuhe für Erwachsene und Kinder
- + Helme für Erwachsene und Kinder

## Het extra van kwaliteit

Dat mag u van onze gecertificeerde skiverhuurders verwachten:

- + Nieuw materiaal van bekende merken.
- + Voor langlaufers ski's (classic) en langlaufschoenen voor volwassenen en kinderen.
- + Helmen voor volwassenen en kinderen.

## Skiverleiher / skiverhuurders

### **Lua's Skiverleih**

Altastenberg, Astenstraße 14  
+49 (0)2981-3826  
[www.luas-skiverleih.de](http://www.luas-skiverleih.de)

---

### **Sport + Mode Wemhoff**

Altastenberg, Astenstraße 7  
+49 (0)2981-1345  
[www.sport-wemhoff.de](http://www.sport-wemhoff.de)

---

### **Skiverleih Atomic-Center Wahle**

Winterberg, Remmeswiese 15  
+49 (0)2981-81283  
[www.skiverleih-wahle.de](http://www.skiverleih-wahle.de)

---

### **Skiverleih Klante**

Winterb., Remmeswiese 10, Herrlohweg 1,  
Parkplatz Bremberg, +49 (0)2981-3249  
[www.ski-klante.de](http://www.ski-klante.de)

## ...Skiverleier

skiverhuurders

### **Snow & Bike-Factory Willingen**

Talstation Ettelsberg-Seilbahn,  
Zur Hoppecke 5, +49 (0)5632-923751  
[www.ski-willingen.de](http://www.ski-willingen.de)

### **Skilanglaufzentrum Hochsauerland**

Westfeld, Dorfstraße 24  
+49 (0)2975-809702  
[www.skilanglaufzentrum.de](http://www.skilanglaufzentrum.de)

### **Skilanglaufzentrum Pastorenwiese**

Wunderthausen, Skihütte Pastorenwiese  
+49 (0)2984-908266  
[www.sk-wunderthausen.de](http://www.sk-wunderthausen.de)

## Das Plus an Service

- + Kostenfreie, hochwertige Skipflege\*
  - + Kontrolle der Funktionseinheit Ski-/Skibindung mit geprüften Geräten nach internationalen Normen
  - + Geld zurück bei Verletzung, ausbleibendem Ski- oder Loipenbetrieb
  - + Kostenloses Skidepot\*
  - + Desinfektion der Schuhe und Helme nach jedem Ausleihen
  - + Kostenloser Umtausch bei Unzufriedenheit, drückenden Schuhen und stumpfem Material
  - + Regelmäßig geschultes Personal
  - + Lage des Verleihs in Skigebietsnähe
- \* bei Fremdmaterial gegen Bezahlung

## Het extra van service

- + Gratis\* vakkundig skionderhoud
- + Gratis\*Controle van de functie ski/skibinding met goedgekeurde apparatuur volgens internationale normen.
- + Geld terug bij letsel, of ontbreken van ski- en langlaufmogelijkheden.
- + Gratis\* skidepot
- + Desinfecteren van schoenen en helmen na elke verhuur
- + Gratis ruilen bij ontevredenheid over de uitrusting, knellende schoenen of bot materiaal
- + Geregelde bijscholing medewerkers
- + Locatie verhuurbedrijf vlakbij skigebied

\* Bij materiaal van derden tegen betaling.

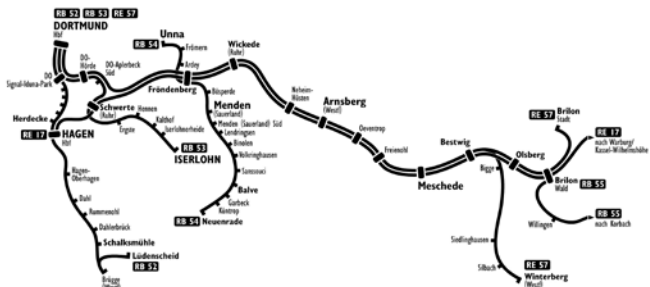


# Mit Bus und Bahn in die Wintersport-Arena Sauerland

Viele Orte in der Wintersport-Arena Sauerland sind gut mit Bus und Bahn zu erreichen, zum Beispiel Bestwig, Brilon, Meschede, Olsberg, Schmallenberg, Willingen und Winterberg.

Informationen zu Fahrplänen, Tickets & Preisen erhalten Sie

- in den Kundencentern der Verkehrsunternehmen,
- bei der „Schlaun Nummer für Bus & Bahn in NRW“ unter 0180 6504030 (20 Cent pro Minute / maximal 60 Cent aus Mobilfunknetz) sowie
- im Internet: [www.bahn.de](http://www.bahn.de), [www.ruhr-lippe-tarif.de](http://www.ruhr-lippe-tarif.de), [www.busse-und-bahnen.nrw.de](http://www.busse-und-bahnen.nrw.de)



Beachten sie auch die Fernbuslinie Amsterdam-Medebach mit Haltestellen in Utrecht, Arnheim, Oberhausen, Essen, Dortmund, Neheim, Bödefeld und Winterberg. Mehr unter: [www.flixbus.de/](http://www.flixbus.de/) [www.meinfernbus.de](http://www.meinfernbus.de)

Er is een lijndienst van Fernbus tussen Amsterdam en Medebach, met haltes in Utrecht, Arnheim, Oberhausen, Essen, Dortmund, Neheim, Bödefeld en Winterberg. Meer informatie op: [www.flixbus.de/](http://www.flixbus.de/) [www.meinfernbus.de](http://www.meinfernbus.de)

## Met bus en trein naar de Wintersport-Arena Sauerland

Veel plaatsen in de Wintersport-Arena Sauerland zijn heel goed te bereiken met bus en trein, zoals Bestwig, Brilon, Meschede, Olsberg, Willingen en Winterberg.

Informatie over dienstregelingen, tickets & prijzen bij:

- + de servicecentra van de vervoerders
- + bij het “slimme nummer voor bus & trein in NRW“ +49 (0) 180 3 504030 (20 cent/minuut vaste lijn in BRD, maximaal 60 cent/minuut Duits mobiel netwerk)
- + op internet: [www.bahn.de](http://www.bahn.de), [www.ruhr-lippe-tarif.de](http://www.ruhr-lippe-tarif.de) of [www.nahverkehr.nrw.de](http://www.nahverkehr.nrw.de).

# Winterweiße Märchenwelt

Natur im Winterschlaf: Zu erleben bei einer Wanderung durch die Wintersport-Arena Sauerland! Winterwanderwege unterscheiden sich von regulären Wanderwegen insbesondere in der Pflege. In Brilon, Girkhausen und Winterberg gibt es zertifizierte Premium-Winterwanderwege. Unterteilt in geräumt, gewalzt, naturbelassen und nach Schwierigkeitsgraden von leicht bis schwer kann sich jeder Wanderer aussuchen, was ihm zusagt. Besonders schneesicher sind sie obendrein. Sie werden mit Priorität geräumt und gepflegt. Schilder helfen bei der Orientierung.

- + Premium-Winterwanderwege / Nordic Winterwandern
- + Gewalzte oder geschobene Winterwanderwege
- + Tiefschnee- & Fackelwanderungen

## Winterwitte sprookjeswereld

Natuur in winterslaap. Je beleeft het allemaal op een wandeling door de Wintersport-Arena Sauerland! Winterwandelpaden onderscheiden zich vooral van de reguliere wandelpaden vanwege het onderhoud. In Brilon, Girkhausen en Winterberg zijn gecertificeerde premium-winterwandelpaden. Ze zijn onderverdeeld in de categorieën geruimd, gewalst en aan de natuur overgelaten en in moeilijkheidscategorieën van gemakkelijk tot zwaar. Zo kan elke wandelaar iets naar zijn eigen behoefte uitzoeken. De paden zijn bovendien vrij sneeuwzeker. Ze worden met voorrang geruimd en onderhouden. Bordjes langs de route helpen bij de oriëntering.

- + Premium-winterwandelpaden / Nordic winterwandelen
- + Gewalste of geveegde winterwandelpaden
- + Diepe-sneeuw- & fakkelpaden





Ort Plaats	geräumte Winterwanderwege geruimde winterwandelwegen
---------------	---

+ Bad Berleburg-Girkhausen <a href="http://www.blb-tourismus.de">www.blb-tourismus.de</a>	4,5 km
+ Brilon + Olsberg <a href="http://www.tourismus-brilon-olsberg.de">www.tourismus-brilon-olsberg.de</a>	15,0 km
+ Hallenberg (Pastorenwiese) <a href="http://www.winterberg.de">www.winterberg.de</a>	3,8 km
+ Medebach <a href="http://www.medebach-touristik.de">www.medebach-touristik.de</a>	78,0 km
+ Schmallenberg <a href="http://www.schmallenberger-sauerland.de">www.schmallenberger-sauerland.de</a>	111,7 km
+ Willingen <a href="http://www.willingen.de">www.willingen.de</a>	40,0 km
+ Winterberg <a href="http://www.winterberg.de">www.winterberg.de</a>	Premium* 35,5 km
+ Meschede & Bestwig <a href="http://www.hennesee-tourismus.de">www.hennesee-tourismus.de</a>	13,2 km

**Tipp: Schneeschuhwanderungen – Infos zu geführten Touren und Leihmaterial unter [www.wintersport-arena.de](http://www.wintersport-arena.de) •••Tip: Sneeuwschoenwandelingen – Info over begeleide tochten en leenmateriaal op [www.wintersport-arena.de](http://www.wintersport-arena.de)**

\* Die Premium-Winterwanderwege sind beschildert und werden mit erster Priorität geräumt oder gewalzt.  
\* Die premium-winterwandelwegen zijn bewegwijzerd en worden met voorrang geruimd of gewalst.

# Das größte Schneesvergnügen nördlich der Alpen

Die Wintersport-Arena Sauerland mit ihren rund 30 Skigebieten bietet für jeden Anspruch das richtige Ziel. Rund um Winterberg und Willingen schlägt das Herz der Wintersportregion mit hochmodernen Beförderungsanlagen, vielfältigen Pisten bis hin zu einer lebendigen Apres-Ski-Szene und weltweit bekannten Sportstätten. Nur wenige Kilometer von diesen Zentren entfernt bieten kleine aber feine Skigebiete ideale Bedingungen für die ersten Schritte auf dem Schnee und für die wohlverdiente Erholung in tiefverschneiter Landschaft.

- + 130 Liftanlagen mit 300 Hektar Pistenfläche
- + Mehr als 670 Schneerzeuger beschneien rund 85 Pisten
- + Vier Weltcupveranstalter locken die Elite des Wintersports an

De Wintersport-Arena Sauerland biedt met zijn rond 30 skigebieden voor ieder wat wils. Het kloppend hart van de wintersportregio ligt in Winterberg en Willingen, met zijn supermoderne liftinstallaties, een veelzijdig aanbod aan pistes, een uiterst levendige après-ski-scene en de wereldberoemde sportaccommodaties. Maar slechts een paar kilometer verderop bevinden zich diverse kleine, maar fijne skigebieden met ideale omstandigheden om de eerste stappen in de verse sneeuw te zetten en te genieten van het besneeuwde landschap. De meeste skipret ten noorden van de Alpen:

- + 130 liftinstallaties met 300 hectare aan pistes
- + Meer dan 670 sneeuwkanonnen besneeuwen rond 85 pistes
- + Vier wereldcupevenementen brengen de elite van de wintersport naar dit gebied.

# Auszeit

p.P. ab 442,- € im DZ  
ab 502,- € im EZ

Mit dem Nordenauer Stollenwasser und den zahlreichen Angeboten für mehr Wohlbefinden: Mal wieder richtig ausschlafen, sich verwöhnen lassen, unterwegs sein in der Natur, ein bisschen Wellness, lecker schlemmen und das Leben genießen. So kann Erholung nachhaltig wirken.



## 5 Tage, Anreisetag individuell wählbar

- 4 Übernachtungen
- inkl. reichhaltigem Frühstücksbuffet
- 4 x Genießer-Drei-Gang-Menü oder Schlemmerbuffet im Rahmen der HP
- 1 x Kaffee und Kuchen
- Ärztliche Beratung und Notfallversorgung
- Ohrakupunktur

- Psychologische Beratung
- Gesprächsrunden zu verschiedenen Gesundheitsthemen
- 1 x entspannende Wohlfühlmassage (30 min.)
- Autogenes Training
- Nutzung der Finnischen Sauna
- Freien Eintritt in den Heilstollen Nordenau
- Schnelltest zur Bestimmung von Freiradikalen-Spiegel und oxidativem Stress

# Kompetenzbetriebe

## – erste Anlaufstelle für Langläufer



by Wintersport-Arena Sauerland

Kompetenz steht in allen Bereichen für Sicherheit und Zuverlässigkeit. Dies sollen auch die neu ausgezeichneten Kompetenzbetriebe Langlauf der Nordicsport-Arena Sauerland bieten. Es handelt sich dabei um Übernachtungsbetriebe, die ihrem Gast ein Stück mehr bieten wollen und sich dabei besonders auch um den Langläufer bemühen.

Folgende Kriterien erfüllen die Betriebe:

- Skikeller/Abstellmöglichkeit vorhanden
- Trocknungsmöglichkeit vorhanden
- Wachsmöglichkeit vorhanden/in Betriebsnähe
- Nähe zum nächsten Loipengebiet
- Sportlergericht/Sportlerfrühstück wird angeboten
- Verkauf von Loipentickets/Informationsmaterial vorhanden

**Die vollständige Liste aller ausgezeichneten Betriebe findet sich unter:**  
**[www.nordicsport-arena.de](http://www.nordicsport-arena.de)**

## **Competente bedrijven – eerste station voor de langlaufers**

Bij competentie gaat het op alle vlakken om veiligheid en betrouwbaarheid. Dat bieden nu ook de gecertificeerde competentiebedrijven langlaufsport. Het gaat daarbij om overnachtingsbedrijven, die hun gasten net even dat beetje meer willen bieden en zich daarbij vooral richten op langlaufers.

De bedrijven beantwoorden aan deze criteria:

- aanwezigheid van een skikelder of opbergruimte voor ski's
- faciliteiten voor het drogen van uitrusting
- wachs-service aanwezig of vlak in de buurt
- vlakbij een loipengebied
- ontbijt afgestemd op sporters/ sportontbijt
- verkoop van loipentickets/ informatiemateriaal beschikbaar

**De complete lijst van alle bedrijven is te vinden via deze link:**  
**[www.nordicsport-arena.de](http://www.nordicsport-arena.de)**



# Kompetenzbetriebe Langlauf

## Skicompetities langlaufen

### **Romantik-Berghotel Astenkrone**

Astenstr. 24, 59955 Winterberg  
[www.astenkrone.de](http://www.astenkrone.de)

---

### **Hotel Schneider**

Am Waltenberg 58, 59955 Winterberg  
[www.hotel-schneider-winterberg.de](http://www.hotel-schneider-winterberg.de)

---

### **Hotel Winterberg Resort**

In der Renau 1, 59955 Winterberg  
[www.hotewinterberg-resort.nl](http://www.hotewinterberg-resort.nl)

---

### **Waldhaus Ohlenbach**

Ohlenbach 10, 57392 Schmallenberg  
[www.waldhaus-ohlenbach.de](http://www.waldhaus-ohlenbach.de)

---

### **Hotel Nuhnetal**

Nuhnestr. 12, 59955 Winterberg  
[www.hotel-nuhnetal.de](http://www.hotel-nuhnetal.de)

---

### **Landal Winterberg**

In der Büre 21, 59955 Winterberg  
[www.landal.de/parks/winterberg](http://www.landal.de/parks/winterberg)

---

### **Hotel Clemens**

Renaueweg 48, 59955 Winterberg  
[www.hotel-clemens.de](http://www.hotel-clemens.de)

---

### **Berghotel Hoher Knochen**

Hoher Knochen 1, 57392 Schmallenberg  
[www.berghotel-hoher-knochen.de](http://www.berghotel-hoher-knochen.de)

---

### **Landgasthof Gilsbach**

Bundesstr. 25, 59955 Winterberg  
[www.landgasthof-gilsbach.de](http://www.landgasthof-gilsbach.de)

---

### **Land- und Kurhotel Tommes**

Talweg 14, 57392 Schmallenberg  
[www.landhotel-tommes.de](http://www.landhotel-tommes.de)

---



### **Sauerländer Hof**

Merklinghauser Str. 27, 59969 Hallenberg  
[www.sauerlaenderhof-hallenberg.de](http://www.sauerlaenderhof-hallenberg.de)

### **Romantik- und Wellnesshotel Deimann**

Alte Handelsstr. 5, 57392 Schmallenberg  
[www.deimann.de](http://www.deimann.de)

### **Gut Vorwald**

Vorwald 1, 57392 Schmallenberg  
[www.gut-vorwald.de](http://www.gut-vorwald.de)

### **Oversum Hotel GmbH**

Am Kurpark 6, 59955 Winterberg  
[www.oversum-vitalresort.de](http://www.oversum-vitalresort.de)

### **Hapimag Resort Winterberg**

Holtener Weg 21, 59955 Winterberg  
[www.hapimag.com](http://www.hapimag.com)

### **Ferienhotel Der Brabander**

Am Waltenberg 67, 59955 Winterberg  
[www.brabander.de](http://www.brabander.de)







*Deine Kombi aus  
Ruhe & Natur*

## WINTER- & SCHNEESCHUHWANDERN

- geführte Schneeschuh-Wanderungen
- Tourentipps
- Winterwanderwege

[www.winterberg.de](http://www.winterberg.de)  
auch auf instagram & facebook





# DIE SCHANZE

Wahrzeichen • Aussichtsterrasse  
Street-Food-Style • Waffelspezialitäten

WIESENWIRT 'S SKIHÜTTEN im Skiliftkarussell Winterberg  
[www.wiesenwirt.de](http://www.wiesenwirt.de)

## SCHNEE WITTCHEN

Hüttenatmosphäre • Gemütlichkeit

Chalet-Ambiente • Märchenhaft

