

Schwäbische
Alb!

Der Albsteig (HW1)

Weitwandern auf der Alb



**TOP
TRAILS**

OF GERMANY



albsteig.com

WANDERN AM TRAUFGÄNGEN

IN DER PREMIUM-WANDERREGION

TRAUFGÄNGE ALBSTADT



KOSTENLOSE BROSCHÜRE MIT WEITEREN INFOS UND ANGEBOTEN:

Tourist-Information Albstadt ■ Marktstraße 35 ■ 72458 Albstadt

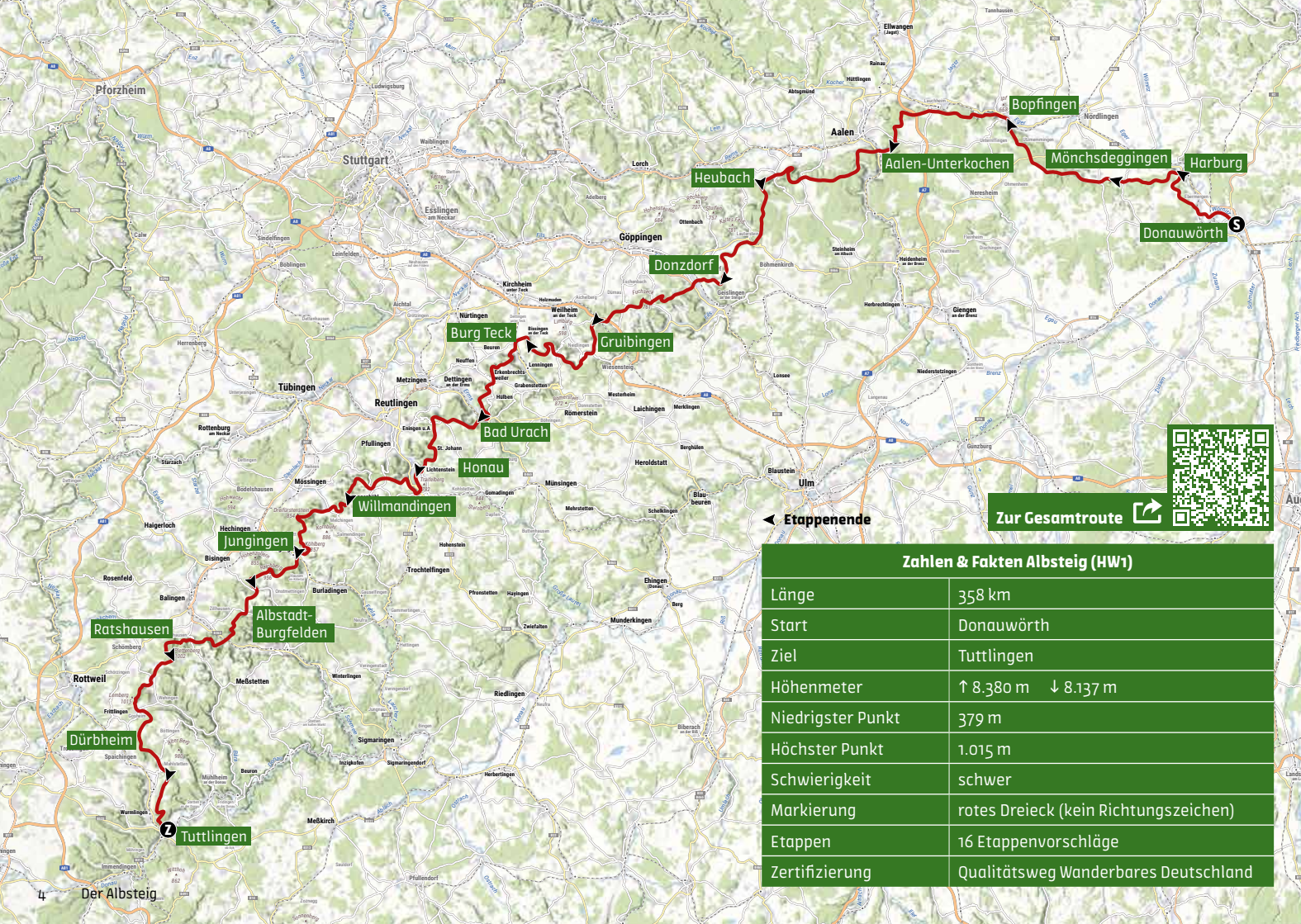
Tel: 07431.160-1204 ■ touristinformation@albstadt.de

traufgaenge.de

DER ALBSTEIG

Wegeverlauf Albsteig (HW1)	4
Qualitätswandern	5
Orientierung & Vorbereitung	6
Wegbeschreibung	8
Etappenvorschläge	10
Der Schwäbische Albverein	32
Wander-Pauschalen	34
Die AlbCard	35
Übernachten am Albsteig	36
Gastgeberverzeichnis	39
Mehr Alb entdecken	44
Impressum	46

Inhalt



*Qualität, die du
spüren kannst*

Zahlen & Fakten Albstieg (HW1)	
Länge	358 km
Start	Donauwörth
Ziel	Tuttlingen
Höhenmeter	↑ 8.380 m ↓ 8.137 m
Niedrigster Punkt	379 m
Höchster Punkt	1.015 m
Schwierigkeit	schwer
Markierung	rotes Dreieck (kein Richtungszeichen)
Etappen	16 Etappenvorschläge
Zertifizierung	Qualitätsweg Wanderbares Deutschland

Qualitätsweg Wanderbares Deutschland

Wusstest du, dass der Albstieg (HW1) seit 2009 das Gütesiegel „Qualitätsweg Wanderbares Deutschland“ trägt? Dieses Prädikat steht für abwechslungsreiche Natur, tolle Aussichten, verlässliche Markierungen und eine gute Infrastruktur. Um das Qualitätsversprechen halten zu können, sind die Wegewarte des Schwäbischen Albvereins regelmäßig auf den Pfaden unterwegs. Alle drei Jahre wird der Weg dann erneut vom Deutschen Wanderverband geprüft, damit dein Wandererlebnis unvergesslich bleibt.

[Alle Infos](#)



Top Trails of Germany

Die besten Fernwanderwege Deutschlands – und der Albstieg (HW1) ist ein Teil davon! Die Top Trails nehmen dich mit auf die prägendsten Weitwandertouren durch die schönsten Regionen Deutschlands. Jeder Weg erzählt seine eigene Geschichte und du lernst die faszinierenden Natur- und Kulturlandschaften des Landes kennen.

[Alle Infos](#)










Orientierung & Vorbereitung

Gut vorbereitet wandert es sich besser!
Hier deine wichtigsten Infos zum Start:

Wegemarkierung

Folge dem roten Dreieck - das Wegesymbol für den Albsteig ist kein Richtungszeichen, sondern die Spitze zeigt immer Richtung Tuttlingen.
An Wegquerungen zeigen dir gelbe Wegweiser mit weißem Namensfeld die nächsten Ziele und Entfernungen.



		Hülben 	3,4 km
		Burgruine Hoffenneuffen 	9,8 km
		Owen 	17,6 km
		Falkensteiner Höhle	5,3 km

Fehler oder Beschädigungen

Dir ist ein fehlendes oder beschädigtes Schild aufgefallen? Oder du willst uns auf eine Waldsperrung hinweisen?
Melde dies gerne an:
outdoor@schwaebischealb.de

Weitere Infos

Alles zu den Etappen, GPX-Tracks, Übernachtungstipps und Tipps für die nachhaltige Anreise findest du unter



Als Wanderkarte empfehlen wir die Karten vom Schwäbischen Albverein.



Du findest den Albsteig auch auf der Outdoor-Plattform komoot.



Albsteig Schwarzwald – der kleine Bruder

Achtung - Verwechslungsgefahr!

Der Albsteig (HW1) hat einen kleinen Bruder im südlichen Schwarzwald. Der 83 km lange Weg führt entlang des Flusses Alb von Albruck im Rheintal zu den beiden Quellen am Feldberg.

- Länge: 83 km
- Höhenmeter: 2.702 m

Anzeige

LEKI – die Nr. 1 in Sachen Stöcke

Wer auf dem Albsteig (HW1) unterwegs ist, spürt die Höhen und Tiefen der Alb. Auf rund 360 km kann das Knie schon mal schmerzen und den Wanderspaß massiv einbremsen. Dagegen helfen die Stöcke von LEKI. Hier findest du vier Gründe für den Einsatz von Trekkingstöcken:

Mehr Komfort

Das Eigengewicht und das des Rucksacks verteilen sich beim Gehen auf Arme und Beine, da so vier, statt nur zwei Punkte Bodenkontakt haben. Das entlastet die Gelenke, Muskeln, Sehnen und die Wirbelsäule. Man geht dadurch aufrechter, was gleichzeitig die Atmung erleichtert.

Mehr Ausdauer

Die Verteilung der Last auf vier statt zwei Punkte, bedeutet weniger Belastung für jeden einzelnen der beteiligten Muskeln, die dadurch länger leistungsfähig sind. Damit geht's bergauf und bergab spürbar leichter.

Mehr Trittsicherheit

Bergab wirken starke Kräfte auf den Körper. Trekkingstöcke bieten spürbare Entlastung,



das Gewicht wird effektiv aufgefangen und verteilt. Gleichzeitig vermittelt der zusätzliche Bodenkontakt mehr Stabilität für ein besseres Balance- und Gleichgewichtsgefühl.

Mehr Genuss durch weniger Belastung

Die Gewichtsverteilung auf Arme und Beine reduziert die Belastung des gesamten Bewegungsapparates. Auf einer Wanderung addiert sich die Entlastung auf Muskeln, Bänder, Gelenke, Sehnen und Knochen auf viele Tonnen. Der Körper ist für diese Hilfe dankbar – gerade auf längeren Strecken.

LEKI steht für Lenhart Kirchheim

Der Name unterstreicht die Familientradition und regionale Verbundenheit des 1948 gegründeten Unternehmens, das nach wie vor seinen Sitz in Kirchheim hat. LEKI ist der internationale Technologie- und Innovationsführer im Bereich Ski- und Trekkingstöcke sowie integrierter Stock-Handschuh-Systeme. Die Marke steht für Erfindergeist und Ingenieur-Kunst und verfolgt den Anspruch, das aktuell jeweils beste Produkt der Welt zu entwickeln und zu produzieren. Dazu hält das schwäbische Vorzeige-Unternehmen mehr als 250 internationale Patente.



Traumbalkon im Süden - die Wegbeschreibung

Auf großteils naturbelassenen Pfaden verläuft der Albsteig, auch bekannt als HW1 oder Schwäbische Alb-Nordrand-Weg, zwischen Donauwörth und Tuttingen. Der Wanderweg wurde bereits vor über 100 Jahren angelegt und zählt zu den schönsten Strecken des Landes. Während die ersten Etappen eher lieblich und flach sind, geht es ab Aalen immer häufiger auf die Albhochfläche. Dann wanderst du große Teile des Weges direkt an der Abbruchkante entlang, dem sogenannten „Albtrauf“. Grandiose Panoramablicke begleiten dich. Nicht umsonst wird der Albsteig auch „Traumbalkon im Süden“ genannt. Der Weg führt immer wieder abwechselnd über schmale Waldpfade sowie Feld- und Wiesenwege. Gesäumt von unzähligen Ausblicken entdeckst du die einzigartige Natur- und Kulturlandschaft der Schwäbischen Alb. Ideal zum Abschalten und Genießen.

„Der Albsteig (HW1) ist die perfekte Kombination aus herrlichen Wäldern, grandiosen Ausblicken, romantischen Ortschaften und jeder Menge Burgruinen und Schlössern. Für mich der schönste Weitwanderweg Deutschlands!“

Christine Thürmer Extremwanderin & Autorin
(u. a. „Laufen. Essen. Schlafen“), die meistgewanderte Frau der Welt

Von Donauwörth aus führt der Albsteig (HW1) vorbei an der Burg Harburg und dem Zeugenberg Ipf nach Aalen. Über die Filsalb und durch das Biosphärengebiet Schwäbische Alb geht es weiter zur Burg Teck. Die Altstadt von Bad Urach wird durchquert, bevor es den Anstieg hoch geht zum Uracher Wasserfall und zum Rutschenfelsen.

Es folgen weitere kulturelle und geologische Höhepunkte, wie das Märchenschloss Lichtenstein, die Nebelhöhle und der Mössinger Bergrutsch. Unvergessliche Aussichten bieten unter anderem der Dreifürstenstein, der Hangende Stein, der Böllat und der Lemberg, der mit 1.015 m den höchsten Punkt der Schwäbischen Alb markiert. Über das Segelfluggelände Klippeneck verlaufen die letzten Kilometer ins schöne Städtchen Tuttingen, wo der Albsteig (HW1) seinen schönen Abschluss findet.

WIRTSCHAUS SEIT 1460

Berg

BOTTICH GÄRUNG IST DER GIPFEL

Dank der Bottich-Gärung schmeckt
unser Bier besonders lecker.

BERG BRAUEREI ULRICH ZIMMERMANN | 89584 EHINGEN-BERG
www.bergbier.de

Jetzt Film
anschauen!

Etappenvorschläge

Der Albsteig (HW1) ist als Streckenwanderung konzipiert, die Etappen kannst du individuell planen. Auf den nächsten Seiten findest du die 16 Etappenvorschläge des SAT. Es gibt auch eine Variante mit kürzeren Etappen vom SAV. Ob du den gesamten Weg gehst oder einzelne Abschnitte wählst, bleibt ganz dir überlassen. Der Weg ist in beide Richtungen beschildert, du kannst auch von Tuttlingen nach Donauwörth wandern.

Etappen-Empfehlung des Schwäbische Alb Tourismus – längere Etappen & weniger Tage:

Etappe	Strecke	Länge km
1	Donauwörth → Harburg	17,4
2	Harburg → Mönchsdeggingen	12,0
3	Mönchsdeggingen → Bopfingen	26,8
4	Bopfingen → Aalen-Unterkochen	27,0
5	Aalen-Unterkochen → Heubach	24,1
6	Heubach → Kuchalb (Donzdorf)	26,9
7	Kuchalb (Donzdorf) → Boßler (Gruibingen)	24,8
8	Boßler (Gruibingen) → Burg Teck	23,3
9	Burg Teck → Bad Urach	23,0
10	Bad Urach → Honau	26,1
11	Honau → Willmandingen	21,1
12	Willmandingen → Jungingen	24,0
13	Jungingen → Burgfelden	22,1
14	Burgfelden → Ratshausen	21,7
15	Ratshausen → Risiberg (Dürbheim)	25,9
16	Risiberg (Dürbheim) → Tuttlingen	12,6

Etappen-Empfehlung des Schwäbischen Albvereins – kürzere Etappen & mehr Tage:

Etappe	Strecke	Länge km
1	Donauwörth → Harburg	17
2	Harburg → Mönchsdeggingen	12
3	Mönchsdeggingen → Schweindorf	15
4	Schweindorf → Bopfingen	12
5	Bopfingen → Lauchheim (Hülen)	11
6	Lauchheim (Hülen) → Unterkochen	17
7	Unterkochen → Heubach	22
8	Heubach → Weißenstein (Lauterstein)	15
9	Weißenstein (Lauterstein) → Kuchalb (Donzdorf)	12
10	Kuchalb (Donzdorf) → Wasserberg (Schlat)	11
11	Wasserberg (Schlat) → Gruibingen	12,5
12	Gruibingen → Eckhöfe	8
13	Eckhöfe → Wanderheim Burg Teck	17
14	Wanderheim Burg Teck → Burg Hohenneuffen	11,5
15	Burg Hohenneuffen → Bad Urach	10
16	Bad Urach → Wanderheim Eninger Weide (Eningen)	11
17	Wanderheim Eninger Weide (Eningen) → Holzelfingen	13
18	Holzelfingen → Wanderheim Roßberg (Genkingen)	19
19	Wanderheim Roßberg (Genkingen) → Talheim	12
20	Talheim → Jungingen	18
21	Jungingen → Wanderheim Nägelehaus (Albstadt)	9
22	Wanderheim Nägelehaus (Albstadt) → Laufen	19
23	Laufen → Ratshausen	17
24	Ratshausen → Klippeneck (Gosheim)	17
25	Klippeneck (Gosheim) → Tuttlingen	19

Etappe 1: Donauwörth – Harburg



Los geht's! Idyllischer Start mit imposantem Abschluss

Dein Wanderabenteuer beginnt am Zeughaus in Donauwörth. Folge dem roten Dreieck und entdecke zunächst das charmante Städtchen. Der Weg führt entlang der Wörnitz durch das Ried nach Wörnitzstein. Hier lohnt sich ein kurzer Abstecher zur Kapelle auf dem Kalvarienberg.

Weiter geht es über die große Brücke durch den Ort und hinein in den Wald. Am Waldrand erwartet dich schon der erste Höhepunkt: der

Blick auf die imposante Burg Harburg – einer der am besten erhaltenen Stauferburgen nördlich der Alpen. Von hier aus ist das Ziel nicht mehr weit – die letzten Kilometer führen direkt nach Harburg.

#Tipp

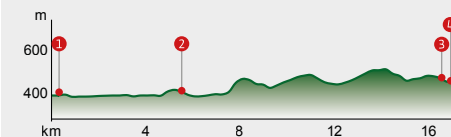
Wenn du früh losgegangen bist und dich noch fit fühlst, kannst du direkt mit der zweiten Etappe weitermachen.

Info

- Länge: 17,4 km
- Höhenmeter: ↑ 236 m ↓ 155 m
- Dauer: ca. 4,5 Std.

Besonders sehenswert

- 1 Riedertor Donauwörth
- 2 Kalvarienbergkapelle Wörnitzstein
- 3 Blick über Harburg
- 4 Burg Harburg



#Tipp

GPX-Track, Anreise, Übernachtungstipps
alle Infos zur Etappe



Etappe 2: Harburg – Mönchsdeggingen



Flach-Etappe - Kopf aus, Albsteig an

Die zweite Etappe ist mit 12 km die kürzeste auf dem Albsteig. Starte den Tag mit einer Führung durch die beeindruckende Burg Harburg – eine der ältesten und besterhaltenen Burganlagen Süddeutschlands. Nach einer Stärkung in der Burgschenke geht es weiter auf die Wandertour!

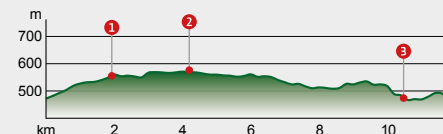
Hinter Harburg führt dich der Weg am Naturschutzgebiet Bockberg entlang und durch den ruhigen Wald. In der Waldschänke Eisbrunn kannst du direkt am Wegesrand im Biergarten durchatmen. Anschließend geht's nach Mönchsdeggingen. Schon am Ortseingang erwartet dich das beeindruckende Kloster.

Info

- Länge: 12,0 km
- Höhenmeter: ↑ 135 m ↓ 146 m
- Dauer: ca. 3,25 Std.

Besonders sehenswert

- 1 Landschaftsschutzgebiet Bockberg
- 2 Waldschänke Eisbrunn
- 3 Kloster Mönchsdeggingen



#Tipp

GPX-Track, Anreise,
Übernachtungstipps
alle Infos zur Etappe



Ferienland DONAURIEN

Vom Himmel gefallen

Hallo, Neuentdecker!

Dichte **Wälder**, idyllische **Pfade**, weite **Heidelandschaften**, verschlungene **Flüsse**, **Städtchen** wie aus der Puppenstube, der einzigartige **Rieskrater**: Im Ferienland DONAURIEN wartet eine unschätzbare Vielfalt darauf, von Ihnen entdeckt zu werden.

Hier direkt unser
Infomaterial bestellen



Etappe 3: Mönchsdeggingen – Bopfingen



Auf zum Ipf! Durch die Wald-Idylle Richtung Ostalb

Jetzt wird's anspruchsvoll: Auf knapp 27 km führt dich diese Etappe abwechselnd über Waldwege und schmale Pfade nach Bopfingen. Bei Schweindorf durchquerst du ein Wildgehege – mit etwas Glück siehst du Rehe oder anderes Wild. Für Wanderer mit Hunden gibt es eine Umleitung.


Immer wieder erwarten dich herrliche Ausblicke auf das Ries, den Bopfinger Ipf und Schloss Baldern. Ziel ist Bopfingen, eine alte Reichsstadt mit schönem Kern und dem imposanten Zeugenberg Ipf, der schon von Weitem zu sehen ist.

Info

- Länge: 26,8 km
- Höhenmeter: ↑ 467 m ↓ 434 m
- Dauer: ca. 7,5 Std.

Besonders sehenswert

- 1 Alte Koppelmühle
- 2 Wildgehege Schweindorf
- 3 Ausblicke auf das Ries, den Ipf und Schloss Baldern
- 4 Ruine Flochberg
- 5 Museum im Seelhaus



#Tipp

GPX-Track, Anreise, Übernachtungstipps
alle Infos zur Etappe



Etappe 4: Bopfingen – Aalen-Unterkochen



Abenteuer Albsteig - zwei Quellen und zwei Ruinen

Auf dieser 27 km langen Strecke erwarten dich rund 500 Höhenmeter. Gleich zu Beginn steht ein längerer Anstieg an, bevor es bergab zur Ruine Schenkenstein geht. Anschließend passierst du den jüdischen Friedhof und gelangst ins Dorf Aufhausen. Dort triffst du auf die idyllisch gelegene Egerquelle.

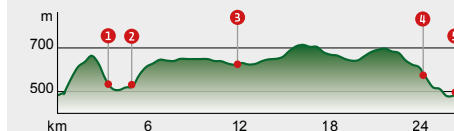
Weiter geht es über Waldpfade mit immer wiederkehrenden Blicken auf Schloss Kapfenburg. Durch ein längeres Waldstück erreichst du schließlich den Kocherursprung, dessen Sprudeln kaum zu überhören ist. Von hier ist es nicht mehr weit bis zum Etappenziel Aalen-Unterkochen. Kurz vor dem Ziel lohnt sich der kurze Abstecher zu den Ruinen der Kocherburg.

Info

- Länge: 27,0 km
- Höhenmeter: ↑ 459 m ↓ 467 m
- Dauer: ca. 7,25 Std.

Besonders sehenswert

- 1 Ruine Schenkenstein
- 2 Egerquelle
- 3 Blick auf die Kapfenburg
- 4 Kocherursprung
- 5 Ruine Kocherburg



#Tipp

GPX-Track, Anreise, Übernachtungstipps
alle Infos zur Etappe



Etappe 5: Aalen-Unterkochen – Heubach



Aussichts-Hopping auf der Ostalb

Auf 24 km und rund 500 Höhenmetern erwarten dich zahlreiche Aussichtspunkte. Gleich zu Beginn geht es steil bergauf zu zwei High-lights: dem Aussichtsturm Aalbäumle und dem Volkmarsberg. Nach diesen Anstiegen genießt du entspannte Passagen durch das Naturschutzgebiet Weiherwiesen und das Dörfchen Lauterburg.

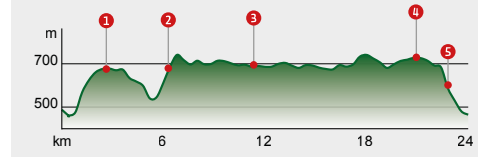
Kurz vor Heubach findest du zuerst die „Große Scheuer“ – eine 44 m lange Höhle am Rosenstein. Und dann stehst du plötzlich mitten in der Ruine der Burg Rosenstein. Wenn du die Aussicht von hier oben ausreichend genossen hast, geht es anschließend hinab zum Etappenziel Heubach.

Info

- Länge: 24,1 km
- Höhenmeter: ↑ 542 m ↓ 564 m
- Dauer: ca. 7,0 Std.

Besonders sehenswert

- 1 Aussichtsturm Aalbäumle
- 2 Aussichtsturm Volkmarsberg
- 3 Naturschutzgebiet Weiherwiesen
- 4 Große Scheuer
- 5 Ruine Rosenstein



#Tipp

GPX-Track, Anreise, Übernachtungstipps
alle Infos zur Etappe



Aalen – das Tor zur Schwäbischen Alb.

Mit dem 30 km langen Panoramaweg, dem Albsteig (HW1/Schwäbische Alb Nordrandweg) 350 km entlang des Albtraufs und dem Aalbäumleturm mit seiner Aussicht auf den Beginn der Schwäbischen Alb bietet Aalen einen idealen Ausgangspunkt für Ihre Wanderung.



Limesmuseum Aalen
www.limesmuseum.de



Limes-Thermen Aalen
www.limes-thermen.de



Besucherbergwerk Tiefer Stollen
www.bergwerk-aalen.de

Etappe 6: Heubach – Kuchalb (Donzdorf)



Höhenmeter, Weitblicke und ein Schloss zum Staunen

Auf dieser herausfordernden Strecke erwarten dich viele Aussichtspunkte. Der erste Anstieg führt auf den Scheuelberg, der für grandiose Ausblicke sorgt. Etwa auf halber Strecke erreichst du Weißenstein mit dem eindrucksvollen Schloss.

Weiter geht es wieder hoch auf die Albhochfläche, vorbei am beeindruckenden Messelstein.

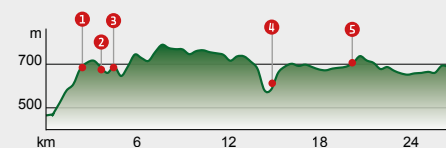
Bei gutem Wetter kannst du hier Segel- und Gleitschirmflieger am Himmel beobachten und bei einer Wanderpause die Aussicht genießen. Dein Tagesziel ist die Kuchalb. Für eine Übernachtung kannst du nach Donzdorf absteigen – das Hotel Becher bietet nach Absprache auch eine Abholung vom Weg an.

Info

- Länge: 26,9 km
- Höhenmeter: ↑ 782 m ↓ 566 m
- Dauer: ca. 7,5 Std.

Besonders sehenswert

- 1 Aussichtspunkt Scheuelberg
- 2 Aussichtspunkt Hoher Fels
- 3 Aussichtspunkt Himmelreich
- 4 Schloss Weißenstein
- 5 Aussichtspunkt Messelstein



#Tipp

GPX-Track, Anreise, Übernachtungstipps
alle Infos zur Etappe



Etappe 7: Kuchalb (Donzdorf) – Boßler (Gruibingen)



Anspruchsvolle Tagestour mit grandiosen Alb-Panoramablickten

Fast 1.000 Höhenmeter im stetigen Auf und Ab werden hier belohnt: Wasserberg, Fuchseck und der Boßler sind nur einige der aussichtsreichen Highlights. Der Weg führt dich überwiegend über schmale Pfade und anspruchsvolle Steigungen. Zuerst geht es bergab nach Gingen/Fils, bevor es durch die charakteristischen Streuobstwiesen wieder bergauf geht. Immer wieder kannst du Ausblicke auf die Kaiserber-

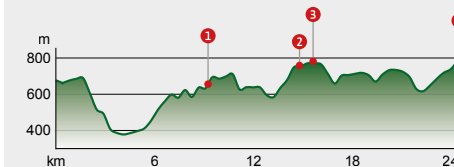
ge und den Albtrauf genießen. Der Weg führt weiter durch das Naturschutzgebiet Haarberg-Wasserberg, bis du schließlich zu den Aussichtspunkten Fuchseck und Rottelstein gelangst. Ein letzter Anstieg hoch zum Boßlerhaus und du hast dein Etappenziel erreicht. Hier kannst du auch nach vorheriger Anmeldung übernachten.

Info

- Länge: 24,8 km
- Höhenmeter: ↑ 909 m ↓ 812 m
- Dauer: ca. 7,75 Std.

Besonders sehenswert

- 1 Naturschutzgebiet Haarberg-Wasserberg
- 2 Aussichtspunkt Fuchseck
- 3 Aussichtspunkt Rottelstein
- 4 Aussichtspunkt Boßler



#Tipp

GPX-Track, Anreise, Übernachtungstipps
alle Infos zur Etappe



Etappe 8: Boßler (Gruibingen) – Burg Teck



Aussichtsgipfel und Burgruinen: Eine Etappe voller Alb-Herzensmomente!

Diese Etappe führt dich über den Albtrauf und bietet faszinierende Ausblicke. Nach 8 km erreichst du die beeindruckende Burgruine Reußenstein, die hoch an der Felskante thront. Weiter geht es zum Infozentrum Randecker Maar und dem Breitenstein, einem der schönsten Aussichtspunkte der Schwäbischen Alb. Der ideale Platz für eine Vesperpause

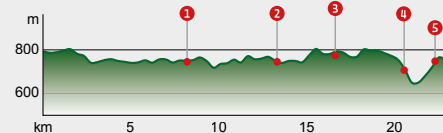
mit herrlichem Blick auf das Albvorland, die Drei Kaiserberge und die Burg Teck. Nach rund 20 km wanderst du dann an der Ruine Rauber vorbei und meisterst einen letzten Anstieg zum Gelben Fels, bevor die imposante Burg Teck dich empfängt. Im Wanderheim kannst du dich zünftig stärken und den Wandertag ausklingen lassen.

Info

- Länge: 23,3 km
- Höhenmeter: ↑ 500 m ↓ 527 m
- Dauer: ca. 7,0 Std.

Besonders sehenswert

- 1 Burgruine Reußenstein
- 2 Infozentrum Randecker Maar 
- 3 Breitenstein
- 4 Ruine Rauber
- 5 Gelber Fels



#Tipp

GPX-Track, Anreise,
Übernachtungstipps
alle Infos zur Etappe



LÖWENPFAD



Albtraufgänger



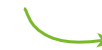
LANDKREIS
GÖPPINGEN

Löwenstarkes Wanderglück im Landkreis Göppingen

Unsere 16 Löwenpfade mit 3 bis 24 km Länge und der 113 km lange Albtraufgänger sorgen für unvergessliche Outdoor-Momente: Spektakuläre Ausblicke, abwechslungsreiche Naturlandschaften, geheimnisvolle Orte und kulturelle Highlights.

Alle Wanderrouten sind über unseren Tourenplaner abrufbar und stehen als GPX-Datei zum Download bereit.

Hier geht's zum Tourenplaner



tourenplaner.lkgo.de

Etappe 9: Burg Teck – Bad Urach



Aussichten, Burgen und Fachwerk - am Albtrauf entlang

Diese Etappe beginnt mit einem Abstieg zur Stadt Owen, direkt gefolgt von einem Anstieg zur Bassgeige. Danach erwarten dich wieder einmal beeindruckende Aussichtspunkte wie vom Wilhelmsfels. Besonders die Burgruine Hohenneuffen ist ein Highlight – der kurze Abstecher lohnt sich und der Ausblick ist atemberaubend. Auf der Strecke kommst du

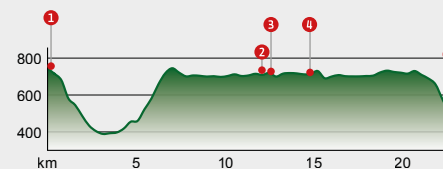
auch am neuen Heidengrabenzentrum vorbei, wo du auf über 350 Quadratmetern Fläche in die spätkeltische Geschichte der Region eintauchen kannst. Weitere Sehenswürdigkeiten sind der Aussichtspunkt Buckleter Kapf und die Höhlenlöcher. Schließlich führt ein schmaler Pfad bergab in die Kurstadt Bad Urach, die mit ihrer pittoresken Altstadt begeistert.

Info

- Länge: 23,0 km
- Höhenmeter: ↑ 486 m ↓ 776 m
- Dauer: ca. 7,0 Std.

Besonders sehenswert

- 1 Burg Teck
- 2 Burgruine Hohenneuffen Alb.com
- 3 Gleitschirmfliegerstartplatz
- 4 Heidengrabenzentrum Alb.com
- 5 Altstadt & Residenzschloss Bad Urach Alb.com



#Tipp

GPX-Track, Anreise, Übernachtungstipps
alle Infos zur Etappe



Etappe 10: Bad Urach – Honau



Vom Wasserfall zur Echazquelle - aussichtsreiche Wandertour auf der Albhochfläche

Von Bad Urach geht es zunächst hinauf zum Uracher Wasserfall, der aus 37 m über eine Tuffsteinkante ins Tal stürzt. Danach wanderst du an der Albtraufkante entlang, begleitet von spektakulären Ausblicken wie vom Rutschenfels. Der Weg führt dich am Gestütshof St. Johann vorbei Richtung Wanderheim Eninger Weide, weiter zum Aussichtsturm Hohe Warte.

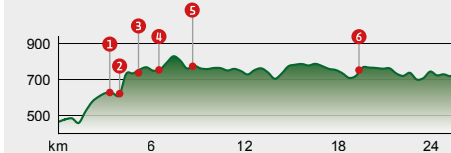
Die Ruine Stahleck bietet eine schöne Aussicht und ist der ideale Punkt, um die Etappe nach 18 km abzukürzen. Wer bis zum Ende durchhält, findet in Lichtenstein-Honau mit dem Forellenhof Rössle nah an der Echazquelle einen schönen Ausklang der Wandertour (Abzweigung vom Etappenende hinunter nach Honau ca. 30 Minuten).

Info

- Länge: 26,1 km
- Höhenmeter: ↑ 857 m ↓ 550 m
- Dauer: ca. 8,0 Std.

Besonders sehenswert

- 1 Eppenzillfelsen
- 2 Uracher Wasserfall
- 3 Rutschenfels
- 4 Aussichtsturm Hohe Warte
- 5 Gestütshof St. Johann
- 6 Ruine Stahleck



#Tipp

GPX-Track, Anreise, Übernachtungstipps
alle Infos zur Etappe



Etappe 11: Honau – Willmandingen



Märchenschloss, Höhlenzauber und Höhenluft



Die Etappe startet mit einem leichten Auf und Ab, bevor du das Märchenschloss Lichtenstein erreichst – ein echtes Highlight des gesamten Wegs. Weiter geht es entlang des Albtraufs, vorbei an beeindruckenden Aussichtsfelsen wie dem Gießstein. Nach etwa 9 km kommst du zur Nebelhöhle, einer 400 m langen Tropfsteinhöhle, die du besichtigen kannst. Der Weg führt dich weiter zu mehreren schönen Pfaden,

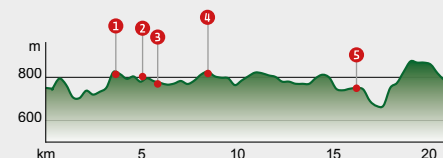
bevor der Roßberg in Sicht kommt – hier lohnt sich der Absteicher zum Wanderheim für eine Stärkung. Der letzte Anstieg des Tages führt dich schließlich zum Bolberg, bevor du nach Willmandingen gelangst. Hier kann der Albsteig dann verlassen werden, um zu übernachten. Alternativ bietet es sich an, noch 6 km dranzuhängen und im schönen Ort Talheim die Rast einzulegen.

Info

- Länge: 21,1 km
- Höhenmeter: ↑ 553 m ↓ 536 m
- Dauer: ca. 6,25 Std.

Besonders sehenswert

- 1 Schloss Lichtenstein 
- 2 Breitenstein
- 3 Gießstein
- 4 Nebelhöhle 
- 5 Roßberg (kurzer Absteicher)



#Tipp

GPX-Track, Anreise, Übernachtungstipps
alle Infos zur Etappe



Urabstecher

Wellness, Wandern oder einfach nur gut essen – Bad Urach lohnt sich immer.



 www.badurach-tourismus.de


Bad Urach



Etappe 12: Willmandingen – Jungingen



Blick auf die Alb und den Mössinger Berggrutsch - eine Etappe voller Natur und Geschichte

Die Etappe startet mit dem beeindruckenden Aussichtspunkt Riedernberg. Dann geht es hinunter ins Steinlachtal und vorbei an der alten Bergkirche nach Talheim, heute ein Teilort von Mössingen. Der Albsteig verläuft hier teilweise parallel zum Premiumwanderweg „Dreifürstensteig“ und führt vorbei am Mössinger Berggrutsch, einem der größten in Baden-

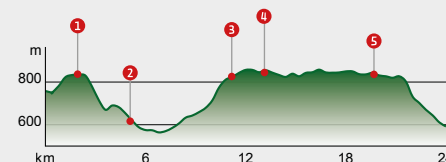
Württemberg. Der Dreifürstenstein war bis zum Jahr 1806 ein Dreiländereck: Der Grenzstein in dreieckiger Form am Albtrauf markierte die Grenze der fürstlichen Territorien von Fürstenberg, Hohenzollern und Württemberg. Von dort aus wanderst du am Trauf entlang ins Killertal. Zum Abschluss der Etappe geht's bergab nach Jungingen.

Info

- Länge: 24,0 km
- Höhenmeter: ↑ 465 m ↓ 633 m
- Dauer: ca. 7 Std.

Besonders sehenswert

- 1 Aussichtspunkt Riedernberg
- 2 Talheimer Bergkirche
- 3 Mössinger Berggrutsch am Hirschkopf
- 4 Dreifürstenstein
- 5 Kohlberg



#Tipp

GPX-Track, Anreise, Übernachtungstipps
alle Infos zur Etappe



Etappe 13: Jungingen – Burgfelden



Albtraufkante pur! Und die Burg Hohenzollern immer wieder im Blick

Die Etappe startet mit einem Zick-Zack-Aufstieg zum Hohen Berg, von dem du einen tollen Blick ins Killertal und zur Burg Hohenzollern hast. Weiter geht es über die Hochebene, immer wieder belohnt mit grandiosen Aussichten, etwa vom Kohlwinkelfelsen. Nach einem kurzen Waldstück erreichst du den Hangenden Stein, einen imposanten Felsen, der sich weit


vom Albtrauf abgespalten hat. Der Weg führt über den Raichberg, vorbei an Wanderheim Nägelehaus und Zollersteighof, bevor es mit ständigen Blicken auf die Burg Hohenzollern weitergeht. Der Aussichtspunkt Böllat eignet sich zum Ende der Etappe als perfekter Spot für den Sonnenuntergang.

Info

- Länge: 22,1 km
- Höhenmeter: ↑ 664 m ↓ 338 m
- Dauer: ca. 6,75 Std.

Besonders sehenswert

- 1 Kohlwinkelfelsen
- 2 Hangender Stein
- 3 Raichbergturm
- 4 Aussichtspunkt Heiligenkopf
- 5 Aussichtspunkt Böllat




#Tipp

GPX-Track, Anreise, Übernachtungstipps
alle Infos zur Etappe



Etappe 14: Burgfelden – Ratshausen



Vom Hörnle zum Plettenberg - Gipfelglück im Alb-Style

Von Burgfelden geht es zunächst bergab und durch den Teilort Laufen. Bald führt dich ein Pfad in den Bannwald, bevor du in Serpentina durch das Naturschutzgebiet Hülenbuchwiesen zum Aussichtspunkt Hörnle gelangst. Hier wirst du mit einer fantastischen Aussicht belohnt. Weiter geht es auf einem Wiesenweg, bevor der Albtrauf wieder ins Blickfeld rückt.

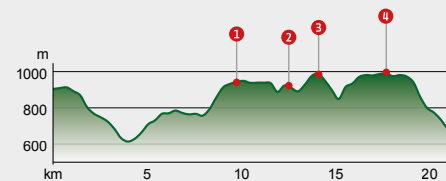
Die Ausblicke vom Gespaltenen Felsen und vom Plettenberg, dem ersten „Albsteig-Tausender“, sind beeindruckend. Nach dem Plettenberg folgt der Abstieg zum Zielort Ratshausen. Das Landhaus Obere Säge eignet sich als Übernachtungsort, liegt aber etwas entfernt vom Weg.

Info

- Länge: 21,7 km
- Höhenmeter: ↑ 729 m ↓ 978 m
- Dauer: ca. 6,75 Std.

Besonders sehenswert

- 1 Tieringer Hörnle
- 2 Lochen
- 3 Gespalten Fels
- 4 Plettenberg



#Tipp

GPX-Track, Anreise, Übernachtungstipps
alle Infos zur Etappe



Die schönsten

WANDER-TOUREN

für die
Mittlere Schwäbische Alb



Mehr auf www.mythos-alb.de/traumtouren und in der kostenlosen App

Mythos Schwäbische Alb Tourismusgemeinschaft, 72574 Bad Urach, Telefon 07125 150 600, info@mythos-alb.de

Etappe 15: Ratshausen – Risiberg (Dürbheim)



Superlative, Segelflugplatz und der Risiberg - eine Etappe für Ausdauernde

Diese anspruchsvolle Etappe führt dich auf den höchsten Punkt der Alb, den Lemberg (1.015 m). Nach dem Abstieg nach Gosheim geht es weiter zum Aussichtspunkt Kehlen, der über einem alten Steinbruch thront. Nächster Halt ist der Flugplatz Klippeneck, höchstgelegener Segelflugplatz Deutschlands und ideal für eine kurze Rast mit Ausblick. Der Albsteig

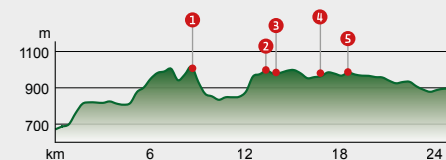
führt dich dann am Dreifaltigkeitsberg vorbei – ein kurzer Abstecher lohnt sich. Wenn die Beine schwer werden, kannst du nach Spaichingen abzweigen (3 km). Wer noch Energie hat, setzt die Wanderung bis zum Risiberg fort, wo der Landgasthof Waldeck eine super Möglichkeit zur Einkehr und Übernachtung bietet.

Info

- Länge: 25,9 km
- Höhenmeter: ↑ 589 m ↓ 411 m
- Dauer: ca. 7,5 Std.

Besonders sehenswert

- 1 Lemberg
- 2 Aussichtspunkt Kehlen
- 3 Gosheimer Kapelle
- 4 Klippeneck
- 4 Dreifaltigkeitsberg (kurzer Abstecher)



#Tipp

GPX-Track, Anreise, Übernachtungstipps
alle Infos zur Etappe



Etappe 16: Risiberg (Dürbheim) – Tuttlingen



Wald, Wiesen und der perfekte Wanderabschluss in Tuttlingen


Die finale Etappe ist kurz und entspannt – perfekt, um die letzten Schritte zu genießen. Zunächst querst du das Naturschutzgebiet Grasmutter und wanderst weiter auf Wald- und Wiesenpfaden entlang des Albtraufs. Die letzten Kilometer führen dich durch den Tuttlinger Stadtwald in Richtung Tuttlingen. Dort kannst

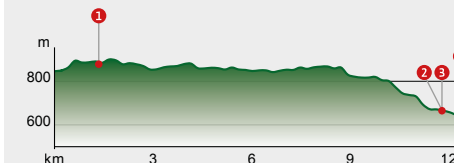
du im Donaupark oder im TuWass Thermalbad wunderbar entspannen. Ein letzter Abstecher zur Ruine Honberg, die auf einer Anhöhe inmitten der Stadt thront, rundet die Etappe ab. Du hast es geschafft und bist zum Albsteig-Helden geworden! 358 unvergessliche Kilometer, die dir noch lange in Erinnerung bleiben werden.

Info

- Länge: 12,6 km
- Höhenmeter: ↑ 77 m ↓ 281 m
- Dauer: ca. 3,25 Std.

Besonders sehenswert

- 1 Naturschutzgebiet Grasmutter
- 2 Donaupark Tuttlingen
- 3 TuWass Thermalbad 
- 4 Ruine Honberg



#Tipp

GPX-Track, Anreise, Übernachtungstipps
alle Infos zur Etappe



Gute Wege für schönes Wandern



1888 gegründet, ist der Schwäbische Albverein mit seinen 83.000 Mitgliedern der größte Wanderverein Europas. Sein Vereinsgebiet erstreckt sich vom Taubertal bis zum Bodensee und umfasst die gesamte Schwäbische Alb.

Hunderte Ehrenamtliche pflegen und markieren ein überregionales Wanderwegenetz mit einer Länge von rund 19.000 km. Die Wegmarkierungen schaffen die Voraussetzung für individuelles Wandern. Das Wegenetz verbindet landschaftliche Schönheit und kulturhistorische Kostbarkeiten. Für Jung und Alt und für jedes Fitness-Level ist das Passende dabei.

Besondere Highlights sind die 14 Haupt- und Weitwanderwege – darunter auch der Albsteig (HW1) und der HW2, die die gesamte Schwäbische Alb umspannen. Gemeinsam bilden sie das Grundgerüst für die Wegemarkierung im gesamten Vereinsgebiet.

Als ältester Hauptwanderweg feierte der Albsteig (HW1) 2008 seinen 100. Geburtstag. Ein Gedenkstein auf dem Breitenstein erinnert daran. Seit 2009 ist er mit dem Zertifikat „Qualitätsweg Wanderbares Deutschland“ ausgezeichnet. Dank des ehrenamtlichen Einsatzes bieten die attraktive Wegeführung und die zu-



**Schwäbischer
Albverein**

verlässige Markierung des Wegs Wandernuss und Naturerlebnis vom Feinsten. Wer sich bei der Pflege des Albsteigs (HW 1) gerne einbringen möchte, ist herzlich willkommen!

Neben dem Wegenetz unterhält der Verein Wanderheime und Aussichtstürme und bietet geführte Touren an. Dazu kommt sein Engagement in den Bereichen Naturschutz und Kultur, Familien- und Jugendarbeit. Komm' gerne dazu und lerne den Schwäbischen Albverein in seiner Vielfalt kennen.

„Ehrenamtliches Engagement macht das Qualitätswandern auf dem Albsteig (HW1) erst möglich – ein herzliches Dankeschön an alle, die sich engagieren!“

Martina Steinmetz, Wegereferentin
Schwäbischer Albverein

Kontakt: Schwäbischer Albverein
Hospitalstraße 21 b
70174 Stuttgart
info@schwaebischer-albverein.de
www.schwaebischer-albverein.de



OUTLET/CITY
METZINGEN

Europas größtes Outlet*

Erlebnis- und Shopping-Destination in einem: die Outletcity Metzingen, am Fuße der schwäbischen Alb, zeichnet sich nicht nur durch ihre mehr als 170 Premium- und Luxusmarken und dem weltweit größten BOSS Outlet aus, als Europas größtes Outlet* besticht sie auch mit ihrem abwechslungsreichen Rahmenprogramm. Das macht sie neben ganzjährigen Reduzierungen von bis zu -70%** zum beliebten Place-to-be.

*Nach Verkaufsfläche bzw. Größe - Marktgutachten „Outlet Centres in Europe“, S. 28 (Dezember 2024) der ecostra GmbH, www.ecostra.com/wp-content/uploads/2024/12/outlet-centres-europe_2024-12.pdf
**Gegenüber der unverbindlichen Preisempfehlung der Hersteller, soweit es eine solche gibt.

Wander-Pauschalen

Möchtest du deine Albsteig-Tour genießen, ohne das Gepäck von Hotel zu Hotel zu schleppen? Eine Organisation aus einer Hand ist dir lieber als spontan nach Schlafplätzen zu suchen? Dann kannst du bei einem unserer drei Reiseveranstalter dein individuelles Albsteig-Wanderpaket buchen.



Swabian Travel

Der Touren- und Reiseveranstalter aus der Region für deine individuelle Wander-Reise.

SwabianTravel
Taläckerstraße 15
72639 Neuffen
info@swabiantravel.com
swabiantravel.com



Original Landreisen

Bewährter Partner für Albsteig-Wanderreisen ohne Gepäck

Original Landreisen AG
Wiesentalstraße 5
79115 Freiburg
info@original-landreisen.de
original-landreisen.de



Abenteuer Wege

Der Newcomer unter den Albsteig-Reiseveranstaltern

AbenteuerWege Reisen GmbH
Heinrich-Barth-Straße 1-1a
66115 Saarbrücken
info@abenteuerwege.de
abenteuerwege.de



Die AlbCard

5
JAHRE
2020-2025



„Alb Inclusive“ Urlaub:
Bus, Bahn und Erlebnisse gratis.

Ab der ersten Übernachtung bei teilnehmenden Gastgebern erhältst du die AlbCard – kostenlos! Sie bietet dir täglich:

1. Kostenlose Bus- und Bahnnutzung

Mit der AlbCard fährst du im Regionalverkehr auf der Schwäbischen Alb kostenfrei. So erreichst du bequem die Orte entlang des Albsteigs.

2. Freier Eintritt zu Top-Freizeitangeboten

Erlebe Thermen wie die Panorama-Therme Beuren, besichtige Kultur-Highlights wie das Schloss Lichtenstein oder entdecke weitere Erlebnisse am Weg wie das neue Heidengrabzentrum oder die Nebelhöhle.



jetzt buchen unter
albcard.de



*Teilnehmende Partner sind in der Broschüre mit dem AlbCard-Logo gekennzeichnet.

Übernachten am Albsteig

Finde über 220 Unterkünfte am Albsteig (HW1) im neuen Online-Unterkunftsverzeichnis

Die Unterkunftssuche auf Weitwanderwegen kann herausfordernd sein. Mit dem neuen Online-Verzeichnis des SAT kannst du direkt nach passenden Betrieben im Umkreis von 5 km entlang des Weges suchen. Die meisten Gastgeber sind sogar online buchbar. In der Suchmaske kannst du auch direkt nach Unterkünften entlang der gewünschten Etappe suchen, wenn du z. B. „Albsteig-Etappe 7“ eingibst.

#Tipp

Filtere nach der Auszeichnung „Qualitätsgastgeber Wanderbares Deutschland“, wenn du Wert auf besonders wandfreundlichen Service legst. Das Siegel wird vom Deutschen Wandverband vergeben. Die Betriebe müssen bestimmte Kriterien erfüllen wie das Bereitstellen von Wandervorschlägen, Trocknungsmöglichkeiten für Kleidung oder auch die Unterstützung bei der Organisation eines Gepäcktransports.

Zeichenerklärung Gastgeberverzeichnis



Qualitätsgastgeber Wanderbares Deutschland



AlbCard-Betriebe
(für mehr Infos siehe S. 35)

Alle Infos



Härtsfeldhof

3 km zum Weg

Hohenberg 3
73441 Bopfingen
Tel. +49 (0) 7362 5773
info@haertsfeldhof.de
www.haertsfeldhof.de

Erholen Sie sich auf unserem Hof direkt am Albsteig (HW1). Komfortable Zimmer, jedes mit Dusche und WC sowie Ferienwohnungen mit Balkon oder Terrasse, barrierefreie Unterkünfte und hundefreundlich. Ideal für Wanderer und Radfahrer – erleben Sie die Ruhe und Natur der Schwäbischen Alb.



Landgasthof Hotel Rössle

3 km zum Weg



Albstraße 9 | 89558 Steinenkirch
Tel. +49 (0) 7332 923900
fahriion@roessle.steinenkirch.de
www.roessle.steinenkirch.de

Was hat ein Straußenei mit einem Bergwerk oder Teddy-Bär gemeinsam? Ganz einfach: Das könnte Ihr Urlaubsprogramm bei uns im Rössle sein. Die nötige Ruhe finden Sie im gemütlichen Wellness-Bereich. Wir haben die passenden Räumlichkeiten für Ihre Familienfeier oder Ihr Business-Seminar.



Landhotel Sonnenhalde ★★★

3 km zum Weg



Kornbergweg 1
73087 Bad Boll
Tel. +49 (0) 7164 94 03 -0
info@landhotel-sonnenhalde.de
www.landhotel-sonnenhalde.de

Erleben Sie Entspannung pur im Landhotel Sonnenhalde in Bad Boll! Freuen Sie sich auf gemütliche Zimmer, eine Edelstein-Sauna, Fitnessraum und wohltuende Massagen. Umgeben von Natur genießen Sie kulinarische Genüsse und herzliche Gastfreundschaft. Ihr Wohlfühlort!





Albhotel Malakoff – House of Nature GmbH ★★s

3 km zum Weg



Malakoffstraße 21
73349 Wiesensteig
Tel. +49 (0) 7335-9245090
info@albhotel-malakoff.com
www.albhotel-malakoff.com

Willkommen, wo Geschichte, Genuss und Natur aufeinandertreffen! Hoch über dem Fachwerkstädtchen Wiesensteig empfangen wir Sie mit herzlicher Gastfreundschaft, modernen Zimmern und schwäbischer Küche mit Wild aus eigener Jagd. Genießen Sie im Panoramarestaurant die fantastische Aussicht. Wir freuen uns auf Sie!



Landhaus Post

direkt am Weg



Im Gässle 5
72459 Albstadt-Burgfelden
Tel. +49 (0) 7435 1297
landhaus-Post@web.de
www.landhaus-post.de

Das Landhaus Post liegt in idyllischer Lage direkt am Albsteig (HW1). Das Haus wurde im modernen rustikalen Stil renoviert und das Restaurant mit sonniger Terrasse bietet preiswerte regionale und saisonale Gerichte. Egal ob Geschäftsreise, Gruppenreise oder Kurzurlaub, das Landhaus Post bietet immer eine Auszeit vom Alltag.



Hotel Schlossberg Wehingen

3,5 km zum Weg



Daimlerstraße 2 | 78564 Wehingen
Tel. +49 (0) 7426 5269817
info@hotel-wehingen.de
www.schlossberg-wehingen.de


Erkunden Sie die höchsten Gipfel der Schwäbischen Alb und entspannen Sie nach aktiven Stunden in unserer privaten Sauna. Genießen Sie anschließend kulinarische Höhepunkte in unserem Restaurant – Natur, Komfort und Genuss im Herzen des Donauberglands!







Weitere Gastgeber – Etappen 1-16*

Etappe	Betrieb		Adresse	Website	Entfernung zum Weg
1	Parkhotel Donauwörth		Sternschanzenstraße 1, 86609 Donauwörth	parkhotel-donauwoerth.de	1 km
1	Stadthotel Donauwörth		Alois-Bauer-Str. 2, 86609 Donauwörth	stadthotel-donauwoerth.de	am Weg
1	Hotel zur Promenade		Spindelta 3, 86609 Donauwörth	hotel-zur-promenade-donauwoerth.hotel-mix.de	am Weg
1	Hotel Donau		Augsburger Straße 6, 86609 Donauwörth	hoteldonau.de	1 km
1	Posthotel Traube		Kapellstraße 14 - 16, 86609 Donauwörth	posthotel-traube.de	0,5 km
1	Hotel-Restaurant Zu den Drei Kronen		Bahnhofstraße 25, 86609 Donauwörth	hotel3kronen.com	1 km
1	Hotel Restaurant Goldener Hirsch		Reichsstraße 44, 86609 Donauwörth	goldener-hirsch-donauwoerth.de/home.html	0,5 km
1	Pension Haus Gertrud		Johannes-Traber-Straße 5, 86609 Donauwörth	pension-gertrud.de	1 km
1	Hotel & Landgasthof Zum Schmidbaur		Zollernweg 2, 86609 Donauwörth-Wörnitzstein	hotel-schmidbaur.de	am Weg
1	Hotel-Restaurant Straussen		Marktplatz 2, 86655 Harburg	hotel-straussen.de	0,5 km
1	Hotel Gasthof Zum Goldenen Lamm		Marktplatz 15, 86655 Harburg	lamm-harburg.de	0,5 km
2	Biohof Strauß		Ziswingen 21, 86751 Mönchsdeggingen	biohof-strauss.de	2,0 km
2	Gasthof Am Buchberg		Albstraße 36, 86751 Mönchsdeggingen	hotel-moenchsdeggingen.bayern	0,1 km
2	Gasthof Zur Hall		Romantische Str. 20, 86753 Möttingen	zur-hall.de	5 km
3	Landgasthof Adler		Brunnenstraße 5, 73469 Riesbürg-Utzmemmingen	adler-utzmemmingen.de	4 km
3	Restaurant und Landhotel Zur Kanne		Brühsstr. 2, 73450 Neresheim-Ohmenheim	landhotel-zurkanne.de	5 km
3	Gasthof Zur Krone		Bergstraße 116, 73441 Bopfingen-Flochberg	krone-flochberg.de	0,5 km
3	Hotel Dietz		Hauptstraße 63, 73441 Bopfingen	hotel-dietz.de	0,5 km
3	Zum Sonnenwirt		Hauptstraße 20, 73441 Bopfingen	sonne-roettingen.de	4 km
3	Reitanlage Härtsfeldhof		Hohenberg 3, 73441 Bopfingen	haertsfeldhof.de	3 km
4	Hotel Roter Ochsen	x	Hauptstraße 24, 73466 Lauchheim	roter-ochsen-lauchheim.de	2,5 km
4	Café Villing		Härtsfeldstraße 89, 73466 Lauchheim	lauchheim.de	1 km
4	Landgasthof Hotel Sonne Röttingen		Kapellenweg 8, 73466 Lauchheim	lauchheim.de	1 km
4	Business Homes Lauchheim		Härtsfeldstraße 29/1, 73466 Lauchheim	business-homes.com	0,2 km
4	Gasthof Weisses Rössle		Ettenbergstr. 21, 73432 Aalen-Brastelburg	weisses-roessle.de	1,5 km
4	Landgasthof Lamm	x	Unterkochenerstraße 16, 73432 Aalen-Ebnat	lamm-ebnat.de	3 km

Etappe	Betrieb			Adresse	Website	Entfernung zum Weg
4	Landgasthof Läuterhäusle			Waldhäuser Str. 109, 73432 Aalen-Unterkochen	laeuterhaeusle.de	am Weg
4	Das Goldene Lamm			Kocherstraße 8, 73432 Aalen - Unterkochen	das-goldene-lamm.de	0,2 km
4	Gästehaus Stütz			Heidenheimer Str. 3, 73432 Aalen-Unterkochen	gaestehaus-stuetz.de	am Weg
4	Hotel Scholz			Aalener Straße 80, 73432 Aalen-Unterkochen	hotel-scholz.de	1 km
5	H+ Hotel Limesthermen Aalen			Osterbucher Str. 1, 73431 Aalen	h-hotels.com/de/hplus/hotels/hplus-hotel-aalen	1 km
5	Boutique Hotel Goldhahn			Stuttgarter Str. 45, 73430 Aalen	www.hotel-antik.de	3 km
5	MAXX Hotel Aalen		x	Hugo-Theurer-Straße 6, 73431 Aalen	hwards.com/de/maxx-hotel-aalen	4 km
5	Vilotel			Eugen-Bolz-Platz 2, 73447 Oberkochen	www.vilotel.de	3 km
5	Campingplatz Hirtenteich			Hasenweide 2, 73457 Essingen-Lauterburg	hirtenteich.camp	1 km
5	Gästehaus Gabriele			Bäckergasse 13, 73457 Essingen-Lauterburg	pension-lauterburg.de	am Weg
5	Goldener Hirsch Brauerei-Gasthof			Hauptstraße 83, 73540 Heubach	goldener-hirsch-heubach.de	0,2 km
5	Hotel & Gästehaus Rosenstein			Mögglinger Str. 54, 73540 Heubach	gaestehausrosenstein.de	1,2 km
5	Gasthof und Hotel Deutscher Kaiser			Hauptstraße 42, 73540 Heubach	deutscher-kaiser-heubach.de	am Weg
5	Gasthof Jägerhaus			Bartholomäerstr. 41, 73540 Heubach	jägerhaus-heubach.de	0,5 km
5	Gästehaus Schweizerhof	x		Bürglestr. 13, 73560 Böbingen a. d. Rems	schweizerhofboebingen.de	3,5 km
6	Naturfreundehaus Himmelreich			Beuren 15, 73540 Heubach	naturfreundehaus-himmelreich.com	am Weg
6	Hotel Garni Silberdistel			Kreuzbergstr. 32, 73111 Lauterstein	hotel-garni-silberdistel.de	1,5 km
6	Landgasthof Am Heldenberg			Am Heldenberg 1+2, 73111 Lauterstein	heldenberg.de	3 km
6	Kuchalber Hof			Kuchalb 10, 73072 Donzdorf	kuchalber-hof.de	am Weg
6	Hotel Becher		x	Schloßstraße 7, 73072 Donzdorf	hotel-becher.de	3,5 km
6	Gästepension Steinernes Kreuz			Beim Steinernen Kreuz 1, 73072 Donzdorf	steinernes-kreuz-donzdorf.de	2,5 km
6	Gasthof Bürgerstüble			Querweg 15, 73072 Donzdorf	landgasthof-buergerstueble.de	3,5 km
6	Gästehaus am Reiterhof Mutschler			Hagenbucher Mühle 3, 73072 Donzdorf	reitstall-mutschler.de	2,5 km
6	Landgasthof Hotel Rössle	x	x	Albstr. 9, 89558 Böhmenkirch-Steinenkirch	roessle.steinenkirch.de	3 km
7	Gasthaus Filseck			Lindenstr. 1, 73333 Gingen an der Fils	filseck-gingen.de	am Weg
7	Wasserberghaus			73337 Bad Überkingen	wasserberghaus.de	am Weg
7	Landgasthof Hotel Deutsches Haus		x	Kaltenwanghof 1, 73235 Weilheim	deutsches-haus-weilheim.de/de/home/	1,5 km
7	Boßlerhaus			73344 Gruibingen	naturfreunde-gp.de	am Weg

Etappe	Betrieb			Adresse	Website	Entfernung zum Weg
7	Landhotel Sonnenhalde	x	x	Kornbergweg 1, 73087 Bad Boll	landhotel-sonnenhalde.de	3 km
7	Badhotel Restaurant Stauferland	x	x	Gruibinger Str. 32, 73087 Bad Boll	badhotel-stauferland.de	3 km
7	Seminaris Hotel Bad Boll			Michael-Hörauf-Weg 2, 73087 Bad Boll	seminaris.de/hotels/tagungshotel-bad-boll/	4 km
8	Hotel Gasthof Am Selteltor	x		Westerheimer Str. 3, 73349 Wiesensteig	selteltor.de	3 km
8	Albhotel Malakoff	x		Malakoffstraße 21, 73349 Wiesensteig	albhotel-malakoff.com	3 km
8	Gasthof Zum See			Kirchheimer Str. 1, 73349 Wiesensteig	gasthof-zum-see-guest-house-wiesensteig.hotel-mix.de	3 km
8	Gasthof Lamm			Weilheimer Str. 6, 73272 Neidlingen	lamm-neidlingen.de	3 km
8	Harpprechthaus			Im Stockert 1, 73252 Lenningen	harpprechthaus.jimdosite.com	3 m
8	Ferienwohnung Die Schmiede			Haldenweg 1, 73252 Lenningen	schmiede-schopfloch.de	3 m
8	Ferienhaus Schopfloch			Pfulbstr. 13, 73252 Lenningen	ferienhaus-schopfloch.de	3 km
8	Landgasthof & Hotel Krone			Eduard-Mörke-Straße 33, 73266 Bissingen-Ochsenwang	krone-ochsenwang.de	am Weg
8	Ferienwohnung Ochsenwang			Eduard-Mörke-Straße 58, 73266 Bissingen-Ochsenwang	wohneninochsenwang.de	am Weg
8	Gasthof Rössle			Bissinger Str. 2, 73266 Ochsenwang	gasthof-alb.de	am Weg
8	Wanderheim Burg Teck			Burg Teck, 73277 Owen	burg-teck-alb.de	am Weg
8	Apartmenthaus Däschler			Brühlstraße 12, 73277 Owen	apartmenthaus-daeschler.de	am Weg
8	Ferienwohnung unter Teck			Veronikaweg 21, 73277 Owen	ferienwohnung-unter-teck.de	0,5 km
9	Ferienwohnung Ehni			Römerweg 9, 73252 Lenningen -Brucken	ferienwohnung-lenningen.net	1,5 km
9	Alte Bauernstube			Bahnhofstr. 19, 73252 Lenningen	alte-bauernstube.de	2 km
9	Ferienwohnung Mittenglück		x	Kirchheimer Straße 58, 73252 Lenningen	ferienwohnung-mittenglueck.de	2 km
9	Bellerhof			Berghof 1A, 73277 Owen	dannes.de/ferienwohnung-uebernachtungen/	1 km
9	Ferienwohnung Im Mostkrug			Kirchstraße 9, 73268 Erkenbrechtsweiler	mostkrug.de/A_Wordpress/ferienwohnung/	am Weg
9	Ferienwohnung Die Alte Backstube			Kirchstraße 5, 73268 Erkenbrechtsweiler	diealtebackstube.de	0,5 km
9	Landgasthof Burrenhof			Burrenhof, 73268 Erkenbrechtsweiler	erwin-waldner.de/burrenhof	4 km
9	Ferienwohnung Alb-Traum			Friedrich-Römer-Str. 3, 73268 Erkenbrechtsweiler	fewo-alb-traum.de	am Weg
9	Hotel Garni Hartmann			Oberer Graben 2A, 72639 Neuffen	hotel-garni-hartmann.de	3 km
9	Hotel und Restaurant Traube		x	Hauptstrasse 24, 72639 Neuffen	traube-neuffen.de	3 km
9	Ferienwohnung am Hohenneuffen		x	Schloßstraße 27, 73268 Erkenbrechtsweiler	ferienwohnung-am-hohenneuffen.de	am Weg
9	Biosphärenhotel Graf Eberhard	x	x	Bei den Thermen 2, 72574 Bad Urach	hotel-graf-eberhard.de	3 km

Etappe	Betrieb			Adresse	Website	Entfernung zum Weg
9	Ferienwohnung Eisele	x		Breitensteinstr. 65, 72574 Bad Urach	ferienwohnung-eisele.de	1,5 km
9	Flair Hotel Vier Jahreszeiten	x	x	Stuttgarter Str. 5, 72574 Bad Urach	flairhotel-vierjahreszeiten.de	am Weg
9	Stift Urach	x		Bismarckstraße 12, 72574 Bad Urach	stifturach.de	am Weg
9	Hotel Quellenhof Bad Urach		x	Bei den Thermen 16-18, 72574 Bad Urach	quellenhof-badurach.de	3 km
9	Haus Collmer		x	Kirchstr. 2, 72574 Bad Urach	ferienwohnungen-bad-urach.de	1,5 km
9	Jugendherberge Bad Urach			Seltbachstraße 9, 72574 Bad Urach	jugendherberge.de/jugendherbergen/bad-urach-101/	0,5 km
9	Hotel-Restaurant Café Buck		x	Neue Straße 5-7, 72574 Bad Urach	hotel-buck.de	0,5 km
9	Hotel Bischoffs	x	x	Pfählerstraße 7, 72574 Bad Urach	bischoffs-badurach.de/bischoffs/	0,5 km
9	Hotel Ristorante Rostica			Wilhelmsplatz 1, 72574 Bad Urach	rostica.de	0,5 km
9	Campingplatz Pfählhof			Pfählhof 1, 72574 Bad Urach	pfaehlhof.de	3 km
10	Wanderheim Eninger Weide			Im Winkel 2, 72800 Eningen unter Achalm	eningen.albverein.eu/wanderheim/	am Weg
10	Alb FeWo			Öschlestr. 8, 72813 St. Johann-Würtingen	albfewo.de	4 km
10	Ferienwohnung Brendle			St. Johanner-Str. 23, 72813 St. Johann-Würtingen	ferienwohnungbrendle.de	4 km
10	Ferienwohnung Palmengarten			Schlehenweg 8, 72805 Lichtenstein (Göllesberg)	andreaaigle@aol.com	am Weg
11	Ferienwohnung Paula			Schlehenweg 3, 72805 Lichtenstein (Göllesberg)	eberhard.stuchly@schipfly.de	am Weg
10	Landgasthof Stahlecker Hof			Stahleck 1, 72805 Lichtenstein	stahleckerhof.de	0,5 km
10	Jugendfreizeitheim Haus Sonnenfels			Elfengrottestraße 16, 72805 Lichtenstein	haus-sonnenfels.de	1,5 km
10	Hotel & Restaurant Forellenhof Rössle	x	x	Heerstraße 20, 72805 Lichtenstein-Honau	forellenhof-roessle.de	2 km
11	Ferienwohnung Alb-Rose Sonnenbühl			Pfullinger Str. 32, 72820 Sonnenbühl-Genkingen	alb-rose-sonnenbuhl.hotel-mix.de	0,5 km
11	Ferienwohnung Marlies Fink			Pfullinger Str. 46, 72820 Sonnenbühl-Genkingen	manfred-fink.de	0,5 km
11	Wanderheim Roßberg			Roßberg-Steige, 72770 Reutlingen	wanderheim-rossberg.de	0,5 km
11	Ferienwohnung Bolbergblick			Panoramastraße 1, 72116 Mössingen-Öschingen	moessingen.de/ferienwohnung	1,8 km
11	Landhotel Sonnenbühl	x		Egelsbergstraße 12, 72820 Sonnenbühl	landhotel-sonnenbuehl.de	2 km
11	alb space		x	Wilhelmstr. 11, 72820 Sonnenbühl	albspaces.de	2 km
11	Ferienwohnung Sieglinde			Löherstr. 13, 72820 Sonnenbühl	helmutsautter@t-online.de	1,5 km
12	Fischer's Hotel Garni Brauhaus	x	x	Auf der Lehr 30, 72116 Mössingen	hotel-garni-moessingen.de	4,5 km
12	Familie Jäger - Bed & Breakfast			Leharstraße 16, 72116 Mössingen-Talheim	moessingen.de/Ferienzimmer	am Weg
12	Gästezimmer Holderbachtal			Holder 1, 72116 Mössingen-Talheim	moessingen.de/Ferienzimmer	am Weg

Etappe	Betrieb			Adresse	Website	Entfernung zum Weg
12	Pension Gerdi			Gässle 12, 72379 Schlatt-Hechingen	pension-gerdi.de	2,5 km
12	Hotel Post	x	x	Killertalstraße 19, 72417 Jungingen	hotel-post-jungingen.com	0,5 km
13	Berghotel Restaurant Zollersteighof	x	x	Zollersteighof 2, 72461 Albstadt	hotel-restaurant-zollersteighof.de	am Weg
13	Höhengasthof Wanderheim Nägelehaus	x		Raichberg 1, 72461 Albstadt-Onstmettingen	naegelehaus.de	am Weg
13	Ferienwohnung Auszeit am Allenberg	x		Blasenbergr. 7, 72461 Albstadt	auszeit-am-allenberg.de	3 km
13	Haus Wacholderheide	x		Allenbergr. 29, 72461 Albstadt	haus-wacholderheide.de	3 km
13	Ferienwohnung Kulla			Karlstraße 34, 72459 Albstadt-Pfeffingen	fewo-kulla.de	2 km
13	Landhaus Post	x		Im Gäßle 5, 72459 Albstadt	landhaus-post.de	am Weg
13	Alb-Hotel Schalksburg	x		Balinger Str. 96, 72459 Albstadt	albhotel-schalksburg.de	0,5 km
14	Feriedorf Tieringen			Im Oberdorf 1, 72469 Meßstetten-Tieringen	feriedorf-tieringen.de	2 km
14	Haus Bittenhalde	x		Kurzensteige 29, 72469 Meßstetten-Tieringen	haus-bittenhalde.de	3 km
14	Landhaus Obere Säge			Obere Säge 1-3, 72355 Schömberg	obere-saee.de	2 km
14	Camping Beim Stausee			Beim Stausee 2, 72355 Schömberg	heinerscamp.de	4 km
15	Gästehaus Pension Waldhorn			Stellestr. 5, 72367 Weilen u. d. Rinnen	info433772.wixsite.com/gstehauswaldhorn	2 km
15	Gästehaus Klippeneck			Klippeneck 7, 78588 Klippeneck	gaestehaus-klippeneck.de	am Weg
15	Hotel Schlossberg Wehingen			Daimlerstr. 2, 78564 Wehingen	schlossberg-wehingen.de	3,5 km
15	Hotel Engel			Hauptstraße 104, 78549 Spaichingen	engel-spaichingen.de	4 km
15	Hotel Kreuz			Hauptstraße 113, 78549 Spaichingen	kreuz-spaichingen.de	4 km
15	Landgasthof Waldeck			Risiberg 8, 78589 Dürbheim	waldeck-risiberg.de	am Weg
16	Gasthaus Rose Rußberg			Rußberg 39, 78604 Rietheim-Weilheim	rose-russberg.de	0,2 km
16	TRAVELINJOY - Design Hotel			Langes Gewand 4, 78604 Rietheim-Weilheim	travelinjoy.de	2,5 km
16	Hotel Traube Revital		x	Untere Hauptstraße 43, 78573 Wurmlingen	hoteltraube.de	2,5 km
16	LÉGÈRE EXPRESS Tuttlingen		x	Am Seltenach 2-3, 78532 Tuttlingen	legere-hotelgroup.com	0,3 km
16	Légère Hotel Tuttlingen		x	Königstraße 25, 78532 Tuttlingen	legere-hotelgroup.com	0,5 km
16	Hotel Rössle			Honbergstraße 8, 78532 Tuttlingen	hotelroessle.eu	0,1 km
16	Hotel Schlack			Bahnhofstraße 59, 78532 Tuttlingen	hotelschlack.de	1 km
16	Hotel Ritter			Königstraße 12, 78532 Tuttlingen	hotel-restaurant-ritter.com	0,2 km
16	Hotel Stadt Tuttlingen			Donaustraße 30, 78532 Tuttlingen	hotelstadttuttlingen.de	0,1 km

Die besten Wanderwege der Alb

Weitere Weitwandertipps und Rundtouren auf der Schwäbischen Alb findest du unter: albwandern.de

Spektakuläre Aussichtsfelsen, verwurzelte Pfade und sonnige Streuobstwiesen warten in der einzigartigen Natur- und Kulturlandschaft der Schwäbischen Alb. Mit über 90 Prädikats-touren ist für alle Ansprüche die passende Tour dabei.



Alle Infos




Mehr Alb entdecken!


Die aktuellen Prospekte der Schwäbischen Alb findest du als digitale Broschüren hier:



Oder einfach kostenfrei bestellen unter schwaebischealb.de/prospekte



Wandern
AlbWandern
Übersichtskarte



Radfahren
Übersichtskarte



Albzeit
Die Gästezeitung der
Schwäbischen Alb



AlbStädte
Städtemagazin



Interessiert an aktuellen Tipps, Infos und Stories? Dann folge uns!

Teile Deine Alb-Erlebnisse in den sozialen Medien.

#albzeit
#albsteig
#schwäbischealb



@schwaebischealbtourismus



komoot.de/user/schwaebischealb



Starke Region, starke Partner



Inspiziert. Seit Urzeiten.



Impressum

Herausgeber: Schwäbische Alb Tourismusverband e.V.
Bismarckstraße 21 | 72574 Bad Urach

Tel.: +49 (0) 7125 93930-0

info@schwaebischealb.de

www.schwaebischealb.de

Erscheinungsjahr: 2025

Redaktion: Schwäbische Alb Tourismus, Heiko Zeeb

Konzeption & Realisierung: Benning, Gluth & Partner,

www.bgp.de

Druck: SV Druck + Medien GmbH & Co KG, Balingen

Bildnachweis: S. 3, 5, 8, 10, 11, 12, 20, 22, 23, 28, 35,

44: SAT, L. Huang / S. 6, 20, 22, 23, 24, 27, 34: ©TMBW –

G. Lengler / S. 11, 14: Ferienland DONAURIEN e.V. –

Dietmar Denger / S. 12 Ferienland DONAURIEN e.V. –

E. Bürzele / S. 14, 15, 16: Tourismus Ostalb – Christian

Frumolt / S. 15: Stadt Aalen – Peter Schlipf / S. 18, 19:

Landkreis Göppingen – Patrick Zanker / S. 20: LRA

Esslingen – Dieter Ruoff / S. 26: Stadt Mössingen –

Corinna Spitzbarth, Uwe Walz / S. 30: SAT – desire

lines, Donauegland GmbH – Thomas Bichler / S. 31:

Stadt Tuttlingen – Jens Burkert, SAT – Achim Mende /

S. 32: SAV – Petra Scheer Mende / S. 36: SAT – Thomas

Rathay / Alle weiteren Bilder: SAT – L. Huang, desire

lines, Achim Mende

Titelbild: Schwäbische Alb Tourismus, L. Huang

Kartengrundlagen

Übersichtskarte: ©green-solutions GmbH & Co. KG

Höhenprofile: ©Printmaps.net/OSM Contributors

Haftungsausschluss: In dieser Broschüre finden Sie

Pauschalangebote verschiedener Tourismusstellen

und Beherbergungsbetriebe. Bei den Reiseausschrei-

bungen ist angegeben, wer der Anbieter der jeweiligen

Pauschale ist. Im Falle Ihrer Buchung kommt zwischen

diesem Anbieter als verantwortlichem Reiseveranstalter

und Ihnen ein Pauschalreisevertrag gemäß §§ 651a

ff BGB zustande. Der Schwäbische Alb Tourismusver-

band e.V. kann aufgrund etwaiger Änderungen vor Ort

und bei den Beherbergungsbetrieben etc. für Angaben in

der Albsteig-Broschüre keinerlei Gewähr und Haftung

übernehmen. Die Angaben sind nach bestem Wissen

erstellt. Für die Angaben der Beherbergungsbetriebe

übernimmt der Schwäbische Alb Tourismusverband e.V.

keinerlei Gewähr.

Ausgezeichnet!

10 Premium-Wander- und Spazierwanderwege im Landkreis Tübingen



Wandergenuss am
**Früchte
trauf**



©Landkreis Tübingen/Dennis Strätmann

Ein Stück
Schwäbische
Alb!

Jetzt Entdecken:
www.fruechtetrauf-bw.de/wandern





hochgeh
berge

hoch gehen um runter zu kommen

Premiumwandern im und um das Biosphärengebiet Schwäbische Alb.

Konzeption und Gestaltung: Inken Krennfeldt / iim
Bildarchiv, Landschaftsaufnahme: Steffen Spitzhauer,
Foto: mit Foto.A1 generiert.

Anzeige

www.hochgehberge.de



Landkreis
Esslingen



LANDKREIS
REUTLINGEN

Biosphärengebiet
Schwäbische Alb



Ein Stück
Schwäbische
Alb!

