

Radfahren

Schwäbische Alb



*Berg*



Hoppla, keine Übersichtskarte da?  
Dann einfach kostenlos bestellen unter  
[info@schwaebischealb.de](mailto:info@schwaebischealb.de)



## Inhalt

**04** Orientierung

**07** Alle Touren  
auf einen Blick

**08** Beschilderung  
der Wege

**09** Touren-Tipps

**56** Landesradfernwege  
auf der Schwäbischen Alb

**62** Bikeparks  
& MTB- Events

**64** Bett+Bike  
Gastgeber

**68** Impressum /  
Sponsoringpartner

**69** AlbCard

**70** Mehr Alb entdecken!

# Orientierung



# Die Schwäbische Alb



## Was macht die Schwäbische Alb so besonders?

Die Vielzahl schöner Aussichtspunkte ist typisch für die Schwäbische Alb. Als ob in der Frühzeit der Geologie schon jemand an die Radfahrer von heute gedacht hätte.

Eine Hochfläche, die steil abfällt und tief blicken lässt. An manchen Stellen wird sie ergänzt von Aussichtstürmen wie am Lemberg, wo an klaren Tagen der Horizont kein Ende mehr finden will.

Da kann selbst ein Dichter wie Eduard Mörike ins Schwärmen kommen. Der nach ihm benannte Felsen am Breitenstein war einer seiner Lieblingsplätze. Hier muss man einfach rasten und genießen, den Blick schweifen und sich den rauen Wind um die Ohren wehen lassen.

Wer auf den Hochflächen der Schwäbischen Alb unterwegs ist, der erlebt eine Kulturlandschaft, in der Dörfer noch richtige Dörfer sind. Wo Schäfer mit ihren Herden auf Wacholderheiden stehen und wie in alten Zeiten durchs Land ziehen.

Im Albvorland geht es etwas ruhiger zu. Die weit verteilten Streuobstwiesen, die mal lieblichen, mal kantig-felsigen Flusstäler haben ihre ganz eigene Wirkung auf die Radfahrer. Eine Landschaft für Menschen, die es lieben, per Rad durch die Welt zu radeln und dabei ein wenig mehr von ihr mitzubekommen.

Der Weg ist das Ziel, hier auf der Schwäbischen Alb gilt das in ganz besonderem Maße, wobei auch die Ziele nicht zu verachten sind: Da gibt es herrlich schroffe Felsen über der Erde und noch viel mehr spektakuläre Formationen darunter. Die Karsthöhlen sind eine weitere Besonderheit der Alb. Einmalig, was man in ihnen alles gefunden hat: Figuren aus der Frühzeit der Geschichte, die ältesten Eiszeitkunstwerke der Menschheit wie den sagenhaften Löwenmenschen. Da wäre man doch gerne auch damals schon gemeinsam mit den Urmenschen ein wenig unterwegs gewesen.



# Rücksicht macht Wege breiter



Abschalten, durchatmen, sportlich aktiv sein. In der wertvollen Natur- und Kulturlandschaft auf der Schwäbischen Alb finden Sie Ihren persönlichen Freiraum. Vergessen Sie dabei bitte nicht, dass Sie diesen Naturraum mit seltenen Tier- und Pflanzenarten teilen.

Die Natur hat für Mensch und Tier unterschiedliche Bedeutungen: Rückzugsort, Erholungsparadies, Arbeitsplatz. Viele Personengruppen nutzen sie auf die unterschiedlichsten Arten und Weisen – aufeinander Acht zu geben ist da etwas, das immer wichtiger wird.

Der Schwäbische Alb Tourismusverband und viele seiner Mitglieder unterstützen die vom Landkreis Göppingen und der Erlebnisregion Schwäbischer Albtrauf initiierte Sensibilisierungskampagne für rücksichtsvolles Verhalten in der Natur.



[www.ruecksicht-macht-wege-breiter.de](http://www.ruecksicht-macht-wege-breiter.de)



## MERKE:

Abfall hat in der freien Natur nichts verloren.  
Egal um was es sich handelt, man entsorgt Müll  
ausschließlich in dafür vorgesehenen  
Behältern.



## Alle Touren auf einen Blick (alle Angaben gerundet)

Suchen Sie die Touren nach der jeweiligen Region oder Stadt?  
Dann finden Sie diese auf unserer Übersichtskarte auf Seite 2.

Übernachtungs-Tipps  
Seiten 64-67

Tagestouren	km	Tour Nr.	Seite
Bauern & Dichter – von Nürtingen zum Freilichtmuseum Beuren	21 km	34	37
Bauernhof-Tour	26 km	10	17
Brenz-Radweg	56 km	43	47
Donaubikeland – Donaubergland für Aufsteiger	38 km	2	11
Donaubikeland – Geotour	50 km	1	11
Donaubikeland – Spritztour	29 km	3	12
Donaubikeland – Zeitreise	46 km	4	12
Eiszeittäler-Radweg	75 km	46	49
Erlebnistour – Berg- und Taletappe für sportliche Radler ab Westerheim	51 km	47	51
Erlebnistour – Von Ulm auf den Spuren der Donau	77 km	48	51
Filstalroute	68 km	37	41
Hochalb-Tour	43 km	11	17
Klifftour	37 km	44	47
Kornbühl-Tour	21 km	9	16
Lautertal Radweg	51 km	15	21
Literatur-Tour	37 km	32	35
Mammut-Tour	56 km	8	16
Marbacher Gestütsradweg	60 km	16	21
Mühlen & Hafn – Von den Fildern ins Neckartal	39 km	33	36
Obstwiesen-Tour	42 km	7	15
Streuobst-Tour	50 km	29	33
Streuobst-Tour für Familien und Gelegenheitsradler	30 km	30	34
Tour de Lac'le – zu den Seen rund um Kirchheim unter Teck	52 km	35	37
Vesper-Tour	42 km	28	33
Voralbroute	27 km	38	41
Zollern-Tour	19 km	6	15
Spezielle E-Bike Touren	km	Tour Nr.	Seite
E-Bike-Region Stuttgart	400 km	36	39
E-Bike-Tour 1 - Gestütshof und Rutschenfelsen	45 km	17	23
E-Bike-Tour 2 - Märchenschloss und Höhlen	60 km	18	23
E-Bike-Tour 3 - Gruorn und Trällinger Schlucht	42 km	19	24
E-Bike-Tour 4 - Burgen im Großen Lautertal - Wimsen - Marbach	62 km	20	24
E-Bike-Tour 5 - Zur Venus vom Hohle Fels	52 km	21	25
E-Bike-Tour 7 - Alb-Gold Tour	64 km	23	27
E-Bike-Tour 8 - Blautopf-Tour zur schönen Lau	74 km	24	27
E-Bike-Tour 9 - Genuss-Tour Pro Münsingen	53 km	25	28
E-Bike-Tour 10 - Leinweber-Tour	70 km	26	28
Pedelec-Tour: Burgen & Schlösser-Tour	116 km	31	34
Mountainbike	km	Nr.	Seite
Alb-Crossing	370 km	51	55
Bikezone Albstadt - ALB-GOLD Wadenbeißer	18 km	13	19
Bikezone Albstadt - GONSO Trail	47 km	14	19
Bikezone Albstadt - REBI Runde	21 km	12	18
Löwentrail - Mordloch-Runde	30 km	41	43
Löwentrail - Reußenstein-Runde	20 km	39	42
Löwentrail - Teufelsloch-Runde	30 km	40	43
Mehrtagestouren	km	Nr.	Seite
Alb-Crossing (E-MTB / Gravel)	370 km	51	55
Albtäler-Radweg	185 km	42	44
Berg Bier-Tour	113 km	27	29
Deutscher Limes-Radweg und Remstal-Radroute	119 km	50	53
Donaupfad im Donaubikeland	92 km	5	13
E-Bike-Region Stuttgart	400 km	36	39
E-Bike-Tour 6 - Albfeld-Tour	99 km	22	25
Hohenzollern Radweg - NEU ab Herbst 2022	270 km	53	58
Kocher-Jagst-Radweg	332 km	49	53
Krater-zu-Krater-Radweg	130 km	45	48
Schwäbische Alb Radweg - NEU ab Herbst 2022	412 km	52	57
Württembergischer Tälerradweg - NEU ab Herbst 2022	273 km	54	59



## Beschilderung der Wege

### Hauptwegweiser:

An Knotenpunkten weisen sie die Richtung unter Angabe der Entfernung sowie dem entsprechenden Routenpiktogramm.

### Zwischenwegweiser:

Zwischenwegweiser werden dort eingesetzt, wo nicht zwischen verschiedenen Zielen entschieden werden muss. Alle beschilderten Radrouten folgen der Pfeilrichtung. Generell gilt: ist kein Zwischenwegweiser angebracht gilt geradeaus.



### Info

Alle Tourdaten inkl. gpx-Tracks stehen zum Download zur Verfügung. Wer sich also im Vorfeld die Touren mobil laden möchte, kann dies tun unter:

- [\\_schwaebischealb.de/rad](https://www.schwaebischealb.de/rad)
- [\\_komoot.de/user/schwaebischalb](https://www.komoot.de/user/schwaebischalb)



## Touren-Tipps



# Das Donaubikeland

Radeln an der Donau: Herzstück des Donaubikeland ist sicher der Donauradweg. Aber auch abseits der Donaustrecke gibt es im Donaubikeland per Rad viel zu entdecken.

16 ausgewiesene Radrouten erschließen die landschaftliche Vielfalt an der Donau und im Bergland. Themen- und Familientouren, per E-Bike oder sportlich mit Muskelkraft: alle Touren, einheitlich beschildert und mit spezielle Routenlogos versehen, führen zu den schönsten und interessantesten Ecken des Donaubergrundes.

**Kontakt**

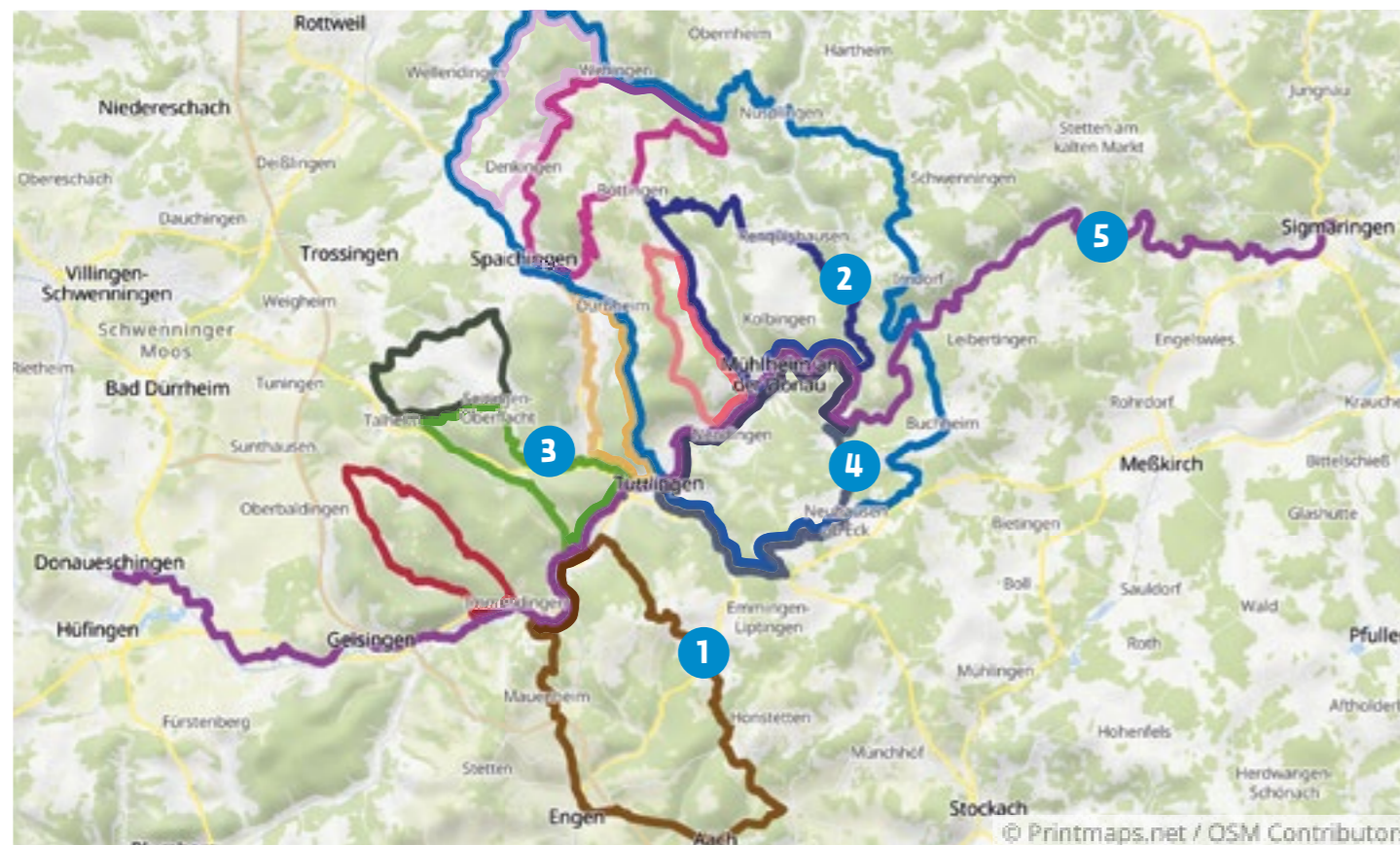
Donaubergrund Marketing und Tourismus GmbH  
 Am Seltenbach 1 | 78532 Tuttlingen  
 T +49 (0) 7461 780 1675  
 www.donaubikeland.de  
 info@donaubergrund.de



**Mehr Donaubikeland-Touren im Überblick.**

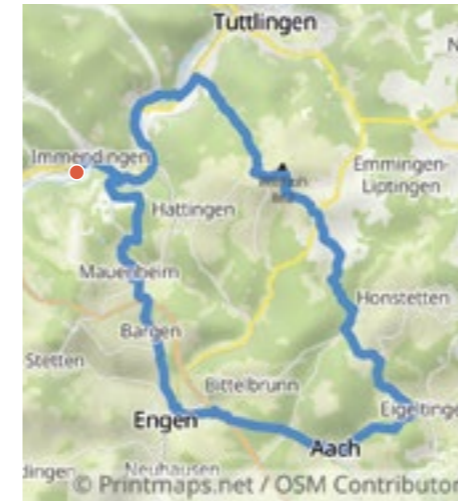
Infos unter [www.donaubikeland.de](http://www.donaubikeland.de)

- \_ Alb für Einsteiger (14 km)
- \_ Höhlentour (21 km)
- \_ Donaubergrund für Aufsteiger (38 km) **2**
- \_ Klettertour (22 km)
- \_ Feuer & Flamme (22 km)
- \_ Lemberger Höhenrausch (30 km)
- \_ Geotour (50 km) **1**
- \_ Zeugenbergrunde (19 km)
- \_ Donau-Neckar-Radweg (35 km)
- \_ Durststrecke (27 km)
- \_ Badische Tour (50 km)
- \_ Zeitreise (45 km) **4**
- \_ Spritztour (29 km) **3**
- \_ Schmalspurroute (39 km)
- \_ Königsetappe (100 km)
- \_ Rotary-Route „Industriekultur“ (58 km)



## 1 Donaubikeland – Geotour

Auf dieser Tour kann ein weltweit einzigartiges Phänomen besichtigt werden: Ein Fluss, der in zwei Meere fließt! Von der Donaoversickerung zwischen Immendingen und Tuttlingen-Möhringen, wo die Donau verschwindet, geht es über den Aussichtsberg Witthoh zum Aachtopf, wo die Donau zumindest teilweise wieder auftaucht, und anschließend durch die Vulkanlandschaft des Hegaus wieder zurück zum Ausgangspunkt nach Immendingen.



**Info**

- \_ Start/Ziel: Immendingen
- \_ Länge: 50 km
- \_ Fahrzeit: 4-5 Stunden
- \_ Höhenmeter: ca. ↑ 600 m
- \_ Schwierigkeit: mittel
- \_ ÖPNV: Bahnhof Immendingen, von dort auf dem Donauradweg donauabwärts Richtung Donaoversickerung

**Erlebnisziele**

- \_ Donaoversickerung/-versickerung
- \_ Aussichtsberg Windegg-Witthoh
- \_ Aachquelle
- \_ Eiszeitpark
- \_ Höwenegg (Vulkan)

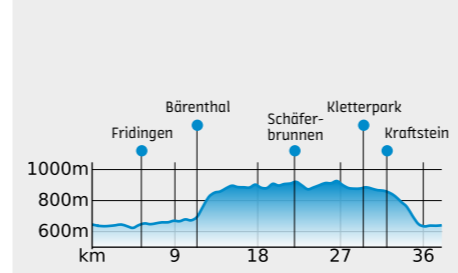
## Info

- \_ Start/Ziel: Mühlheim an der Donau
- \_ Länge: 38 km
- \_ Fahrzeit: 3,25 Stunden
- \_ Höhenmeter: ↑ 600 m
- \_ Schwierigkeit: mittel
- \_ ÖPNV: Bahnhöfe in Mühlheim und Fridingen

- Erlebnisziele**
- \_ Altstädte in Fridingen und Mühlheim
  - \_ Hoflände am Allenspacher Hof
  - \_ Schäferbrunnen | Schäfertal
  - \_ Wacholderheide Kraftstein
  - \_ Kletterpark in Mahlsetten
  - \_ Grill- und Spielplatz am Lipbach in Mühlheim
  - \_ Donautal
  - \_ Tuffsteinbruch und Wasserfall in Bärenthal

- Übernachten an der Strecke**
- \_ Hotel-Gasthof Sonne Fridingen
  - \_ Hotel Gästehaus Theresia Mühlheim
  - \_ Hotel-Gasthaus Krone Mühlheim

- nahe E-Bike Ladestationen**
- \_ in Mühlheim und Mahlsetten



## 2 Donaubikeland - Donaubergrund für Aufsteiger

Diese Tour bietet alles, was das Donaubergrund ausmacht: Donau & Bergland. Auf dem Donauradweg durch das Durchbruchstal der Donau und weiter durch das idyllische Bäratal, ein Seitental der Donau, folgt die Strecke dem Wasserlauf bis Bärenthal. Von dort geht es hinauf über eine kleine, wenig befahrenen Straße auf die sonnige Hochfläche des Heubergs mit seinen typischen Wacholderheiden. Auf einem kleinen Nebensträßchen erfolgt die Abfahrt hinunter zum Ausgangspunkt.

Tipp: Für Ungeübte oder Familien mit Kindern kann die Tour gekürzt werden (z.B. von Fridingen nach Bärenthal und zurück, ca. 13 km, ohne Steigungen)



# Stadt Tuttlingen

**Info**



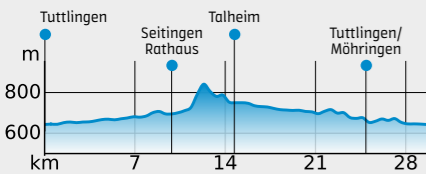
- \_ Start/Ziel: Tuttlingen, Hauptbahnhof
- \_ Länge: Ca. 29 km
- \_ Fahrzeit: Ca. 2,5 Stunden
- \_ Höhenmeter: ↑ 186 m
- \_ Schwierigkeit: leicht
- \_ ÖPNV: Bahnhof Tuttlingen, von dort auf dem Donauradweg Richtung Stadtmitte

**Erlebnisziele**

- \_ Hohenkarpfen
- \_ 3 Täler/Donauzuflüsse: Krähenbach und Elta, Donau
- \_ Donaupark
- \_ Ruine Honberg
- \_ Tuttlinger Wasserwelt „TuWass“

**Übernachten an der Strecke**

- \_ Légère Hotel, Tuttlingen
- \_ Hotel Schlack, Tuttlingen
- \_ Hotel Rössle, Tuttlingen
- \_ Hotel Ritter, Tuttlingen



## 3 Donaubikeland - Spritztour



Die Spritztour führt sowohl entlang der Donau als auch durch die scheinbar unberührte Natur im Eltatal und dem Krähenbachtal. Auf dem Radweg Richtung Seitingen-Oberflacht sieht man rechter Hand den Hohenkarpfen, ein 912 m hoher Zeugenberg der Schwäbischen Alb. Einige Kilometer weiter Richtung Talheim thront dann der Lupfen, mit 976 m.ü.M. der höchste Berg der Baar. Eine idyllische Strecke mit unglaublichem Erholungswert. Gastronomie für eine kurze Pause zwischendurch gibt es am besten in Wurmlingen und Seitingen. Zum Abschluss eignet sich in Tuttlingen die Innenstadt oder der Donaupark.



## 4 Donaubikeland - Zeitreise

Von Tuttlingen starten Sie auf eine einzigartige Radtour, es erwarten Sie herrliche Ausblicke, beeindruckende Naturerlebnisse, kulturelle Highlights und wunderschöne Städte.

Lassen Sie sich in alte Zeiten versetzen und entdecken Sie auf Ihrer „Zeitreise“ original historische Gebäude, die mit viel Liebe zum Detail eingerichtet sind, wie man es früher gemacht hätte, so als wären sie noch bewohnt. Jedes Museum erzählt auf seine Weise davon, wie die Bewohner früher lebten und arbeiteten. Genießen Sie neben den historischen Highlights auch das beeindruckende Donautal mit seinen atemberaubenden Felsen und geologischen Phänomenen, wie zum Beispiel die Donauversickerung.

An schönen Sommertagen können Sie entlang des Donaustrandes Ihre Tour ausklingen lassen.



**Info**



- \_ Start/Ziel: Tuttlingen, Hbf
- \_ Länge: 45,7 km
- \_ Fahrzeit: Ca. 3,5 Stunden
- \_ Höhenmeter: ca. ↑ 514 m
- \_ Schwierigkeit: leicht
- \_ ÖPNV: Bahnhof Tuttlingen

**Erlebnisziele**

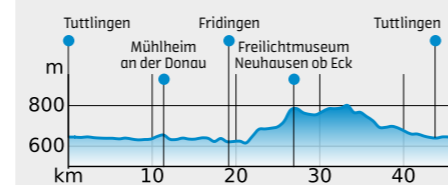
- \_ Museen und Galerie in Tuttlingen
- \_ Freilichtmuseum Neuhausen ob Eck
- \_ Fridinger Schloss
- \_ Mühlheimer Schloss

**Übernachten an der Strecke**

- \_ Légère Hotel, Tuttlingen
- \_ Hotel Schlack, Tuttlingen
- \_ Hotel Rössle, Tuttlingen
- \_ Hotel Ritter, Tuttlingen
- \_ Hotel-Gasthaus Krone, Mülheim
- \_ Hotel-Gästehaus Theresia, Mülheim

**Kontakt**

Stadtverwaltung Tuttlingen  
Rathausstraße 1, 78532 Tuttlingen  
T +49 (0) 7461 99 340  
www.tuttlingen.de, www.donaubikeland.de  
Touristik@tuttlingen.de



## 5 Donauradweg im Donaubikeland



Der erste Teil des internationalen Donauradweges hier an der Jungen Donau gehört sicher zu den landschaftlich eindrucksvollsten Abschnitten der gesamten Strecke. Bereits kurz hinter der Donauquelle führt der Donauradweg bei Geisingen mitten in das Donaubergrland und dann immer am Fluss entlang durch das Durchbruchstal der Donau bis Sigmaringen. Zahlreiche Sehenswürdigkeiten und landschaftliche Highlights säumen den Weg – es lohnt sich deshalb, für die Strecke mindestens 2 Tage einzuplanen. Zurück geht es bequem mit dem Zug.



**Info**



- \_ Start/Ziel: Donaueschingen / Sigmaringen
- \_ Länge: ca. 92 km
- \_ Fahrzeit: 2-Tagestour
- \_ Höhenmeter: ↑ 200 m
- \_ Schwierigkeit: leicht
- \_ ÖPNV: Per Bahn, Start des Radweges am Bahnhof Donaueschingen

**Erlebnisziele**

- \_ Donauquelle Donaueschingen
- \_ Geisingen mit Inline-Arena
- \_ Donauversickerung bei Immendingen/ Tuttlingen-Möhringen
- \_ historische Altstädte Fridingen und Mülheim
- \_ Donaudurchbruchstal
- \_ Inzigkofen-Park und Teufelsbrücke
- \_ Hohenzollernschloss Sigmaringen
- \_ Sigmaringer Altstadt
- \_ Schaukelweg Sigmaringen

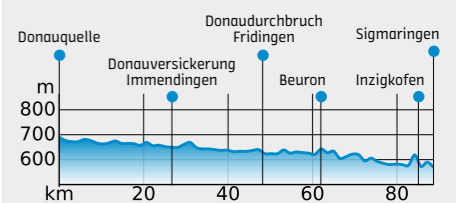
**Übernachten an der Strecke**

- \_ arena Gästehaus, Geisingen
- \_ Hotel Schlack, Tuttlingen
- \_ Hotel Rössle, Tuttlingen
- \_ Légère Hotel, Tuttlingen
- \_ Hotel-Gasthaus Krone, Mülheim
- \_ Hotel-Gästehaus Theresia, Mülheim
- \_ Hotel & Gasthaus Sonne, Fridingen
- \_ Talhof, E-Bike Center Donautal, Beuron
- \_ Hotel Garni Jägerhof, Sigmaringen
- \_ Hotel Restaurant Traube, Sigmaringen
- \_ Hohenzollern-Jugendherberge, Sigmaringen

**Kontakt**

Donaubergrland, 78532 Tuttlingen  
T +49 (0) 7461 780 1675  
www.donaubikeland.de

Tourist-Information, 72488 Sigmaringen  
T + 49 (0) 7571 106 224  
www.sigmaringen.de



# Radtouren auf der Zollernalb

Hohe Ansprüche, tiefe Täler und weite Sicht – die Zollernalb lässt's laufen. Vom Berg ins Tal.

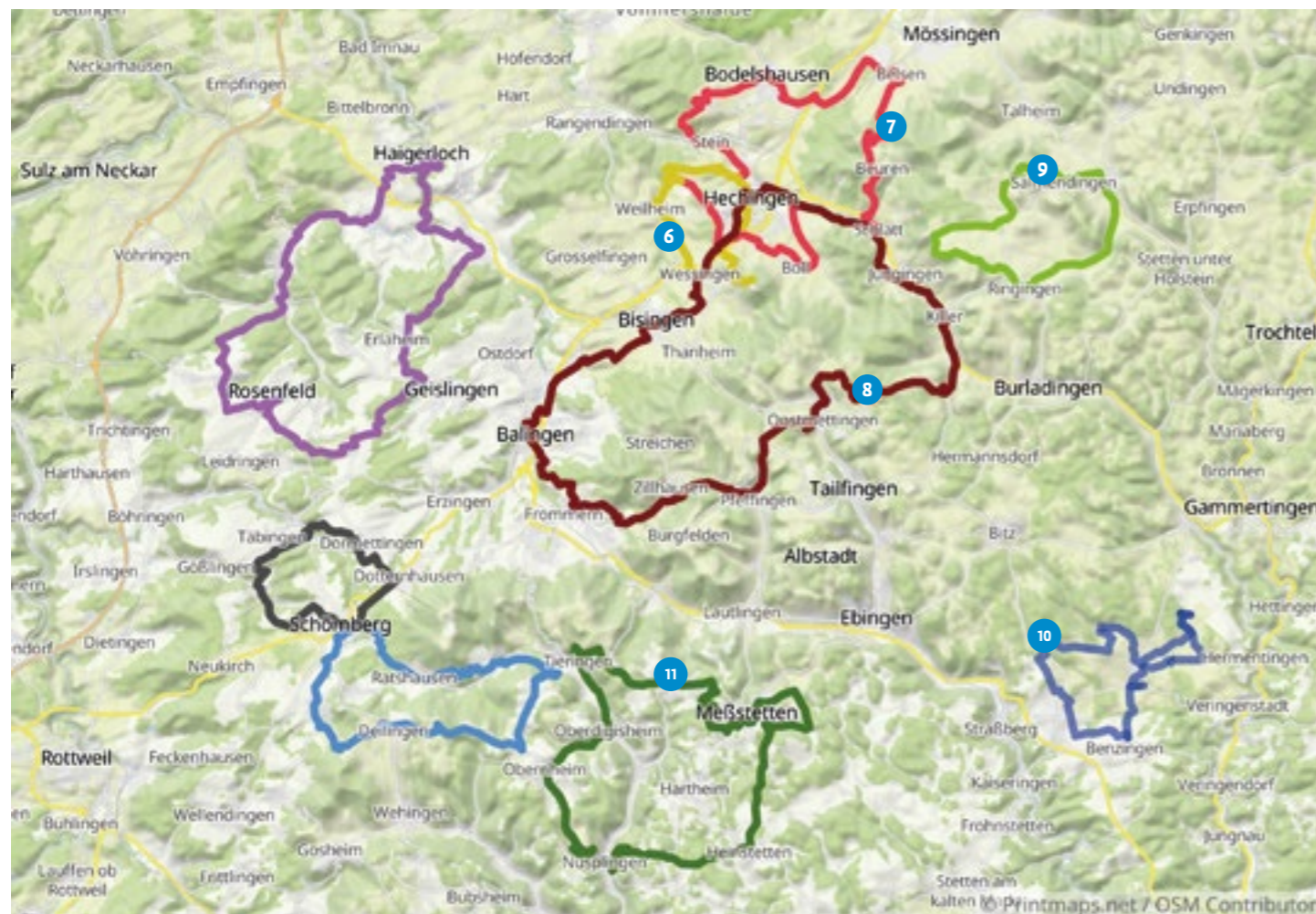
Von einfach bis schwierig. Vom Raichberg ins Killertal. 360 Grad Freiheit und 300 Kilometer Radrundwege warten auf passionierte Biker. Neun neu ausgewiesene Radtouren hat die Zollernalb zu bieten und sechs davon werden nachfolgend vorgestellt:



**Kontakt:**  
Zollernalb-Touristinfo/WFG für den Zollernalbkreis mbH  
Alte Hechinger Straße 6  
72336 Balingen  
Tel.: +49 (0) 7433 92 1139  
www.zollernalb.com



Radvergnügen für die ganze Familie auf der Zollernalb



## 6 Zollern-Tour

**Info**



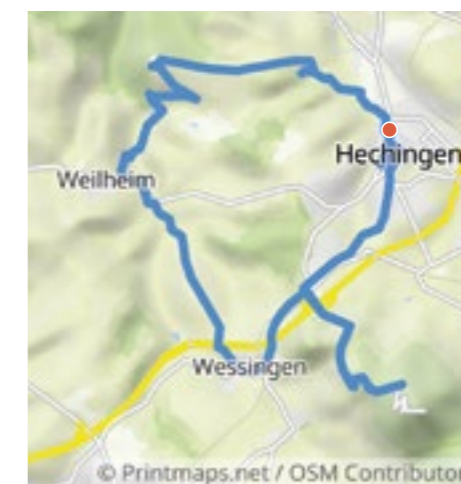
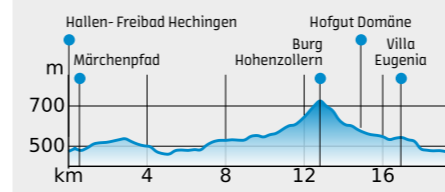
- \_ Start/Ziel: Hallen-Freibad Hechingen, Parkplatz am Festplatz
- \_ Länge: 19,3 (14,2) km
- \_ Fahrzeit: 2 (1,5) Stunden
- \_ Höhenmeter: ↑ 330 (160) m
- \_ Schwierigkeit: mittel
- \_ Wegmarkierung: SVG-Beschilderung + Logo als Einschieber
- \_ ÖPNV: Zollernalb-Bahn (766), Hohenzollernbahn (768), Eyachtalbahn (767)

**Erlebnisziele**

- \_ Märchenpfad Hechingen
- \_ Burg Hohenzollern
- \_ Hofgut Domäne
- \_ Hohenzollerisches Landesmuseum
- \_ erleb-dich-pfad Hechingen
- \_ Fürstengarten mit Villa Eugenia
- \_ Hallen-Freibad
- \_ Minigolfanlage Rapphof

**Kontakt**

Zollernalb-Touristinfo  
Alte Hechinger Straße 6  
72336 Balingen  
T +49 (0) 7433 92 1139  
www.zollernalb.com



Eine märchenhafte Familientour, die mit vielen magischen Momenten verzaubert. Ob am verwunschenen Weiher mit dem angrenzenden Märchenpfad oder beim Blick auf das altherwürdige Schloss Lindich, das sich in Privatbesitz befindet - auf dieser Strecke tauchen kleine und große Radfahrer in eine Welt voller Magie. Es besteht auch die Möglichkeit bei einem Abstecher zur Burg Hohenzollern die königliche Atmosphäre zu spüren und eine zauberhafte Aussicht zu genießen. Wieder am Fuße der Burg angelangt, erwartet Familien das beliebte Hofgut Domäne mit Biergarten, Streichelzoo, Spielplatz und Minigolf.



Burg Hohenzollern



Rast am Wegesrand

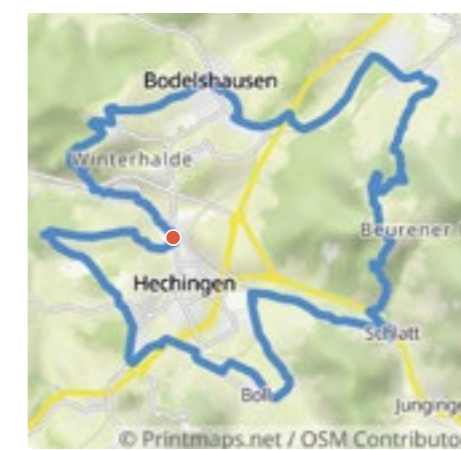
## 7 Obstwiesen-Tour



Rast unter Streuobstbäumen



Auf der Obstwiesen Tour bei Hechingen-Stetten



Diese Radtour verbreitet Aufbruchstimmung nach den tristen Wintermonaten. Die Obstbäume blühen, die Luft riecht warm, Vögel zwitschern und die Wälder kleiden sich in frischem Grün. In einem weiten Bogen geht es westlich rund um Hechingen und Bodelshausen herum. Ein stiller Abschnitt schließt sich an den anderen an und diverse Attraktionen wie z. B. das Römische Freilichtmuseum Villa Rustica in Hechingen Stein, der Aussichtspunkt Bismarckstein in Hechingen-Beuren oder die Minigolfanlage beim Rapphof in Hechingen laden zu kleinen Pausen ein.

**Info**



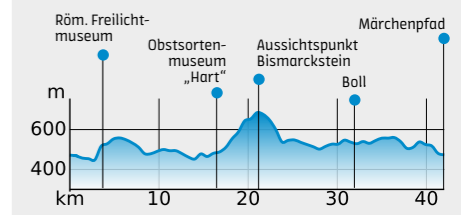
- \_ Start/Ziel: Hallen-Freibad Hechingen, Parkplatz am Festplatz
- \_ Länge: 42,4 km
- \_ Fahrzeit: 4 Stunden
- \_ Höhenmeter: ↑ 440 m
- \_ Schwierigkeit: mittel
- \_ Wegmarkierung: FGSV-Beschilderung + Logo als Einschieber
- \_ ÖPNV: Bahnhof Hechingen

**Erlebnisziele**

- \_ Römische Freilichtmuseum Hechingen-Stein
- \_ Hallen-Freibad Hechingen
- \_ Eisweiher Hechingen
- \_ Minigolfanlage Rapphof
- \_ Märchenpfad Hechingen
- \_ Aussicht Bismarckstein Beuren
- \_ Obstsortenmuseum „Hart“ Belsen

**Kontakt**

Zollernalb-Touristinfo  
Alte Hechinger Straße 6  
72336 Balingen  
T +49 (0) 7433 92 1139  
www.zollernalb.com





## 8 Mammut-Tour

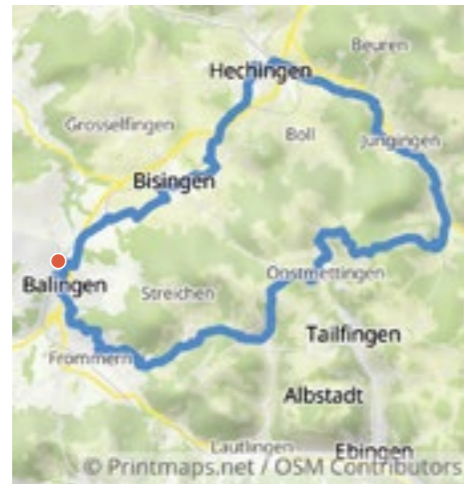


Blick auf Balingen Berge

Diese Tour macht ihrem Namen alle Ehre. Auf der Mammut-Strecke, welche über Balingen, Albstadt und Hechingen führt, sind Beinkraft, Ausdauer und Durchhaltevermögen gefragt. Belohnt wird dies unter anderem durch eine atemberaubende Aussicht vom Raichberg, wo eindrucksvoll zu sehen ist, wie der Albtrauf die Hochfläche vom Albvorland trennt. Des Weiteren bereichern ein Grillplatz mit Wasserspielen an der Eyachquelle, der Erleb-dich-Pfad Hechingen und der Zillhauser Wasserfall die Tour. Letzterer ist insbesondere nach starken Regenfällen ein beeindruckendes Naturschauspiel.



Radvergnügen auf der Zollernalb



### Info



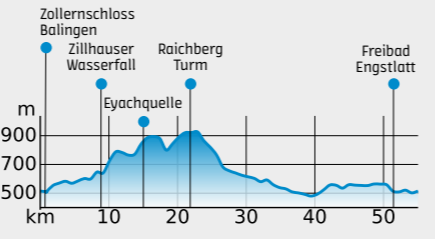
- \_ Start/Ziel: Busbahnhof Balingen
- \_ Länge: 56 km
- \_ Fahrzeit: 4,5 Stunden
- \_ Höhenmeter: ↑ 710 m
- \_ Schwierigkeit: schwer
- \_ Wegmarkierung: FGSV-Beschilderung + Logo als Einschieber
- \_ ÖPNV: Zollernalb-Bahn (766), Schieferbahn (769)

### Erlebnisziele

- \_ Zollernschloss Balingen
- \_ Zillhauser Wasserfall
- \_ Eyachquelle
- \_ Raichberg Turm
- \_ Peitschenmuseum Kilder
- \_ Oldtimermuseum Hechingen

### Kontakt

Zollernalb-Touristinfo  
Alte Hechinger Straße 6  
72336 Balingen  
T+49 (0) 7433 92 1139  
www.zollernalb.com



### Info



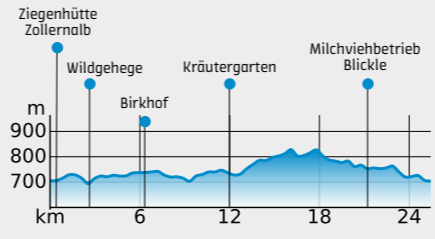
- \_ Start/Ziel: Ziegenhütte / Winterlingen-Harthausen
- \_ Länge: 25,5 km
- \_ Fahrzeit: 3 Stunden
- \_ Höhenmeter: ↑ 290 m
- \_ Schwierigkeit: leicht/mittel
- \_ Wegmarkierung: FGSV-Beschilderung + Logo als Einschieber
- \_ ÖPNV: mit dem Zug nach Straßberg

### Erlebnisziele

- \_ Ziegenhütte Zollernalb
- \_ Hühnerhof Birkhof
- \_ Milchviehbetrieb Blickle
- \_ Harthäuser Heide
- \_ Kneippanlage Benzigen
- \_ Naturfreibad Winterlingen

### Kontakt

Zollernalb-Touristinfo  
Alte Hechinger Straße 6  
72336 Balingen  
T+49 (0) 7433 92 1139  
www.zollernalb.com




## 10 Bauernhof-Tour

Was war zuerst da, die Henne oder das Ei? Wir wissen es nicht. Aber auf dieser abwechslungsreichen Bauernhof-Tour treffen wir vor dem Ei auf jeden Fall die Ziegen. Beim Bio-Bauernhof Ziegenhütte Zollernalb, Startpunkt unserer Rad-Rundtour auf der hügeligen Albhochfläche, können wir ganz nebenbei viel über Ziegen und Käserei lernen und uns im Hofladen mit frischem Ziegenkäse eindecken. Neben regionalen Produkten entdecken wir die Schönheit der Harthäuser Heide mit Ziegen und Schafen, Wildgehege, Pferdekoppeln und den ganz kleinen Helfern von Mutter Natur im Kräuter- und Insektengarten.



Beim Winterlinger Kräutergarten



Rast bei der Ziegenhütte Zollernalb



© Printmaps.net / OSM Contributors

### Info



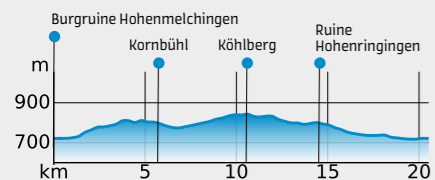
- \_ Start/Ziel: Sportgelände Melchingen
- \_ Länge: 20,6 km
- \_ Fahrzeit: 1,5 Stunden
- \_ Höhenmeter: ↑ 170 m
- \_ Schwierigkeit: leicht
- \_ Wegmarkierung: FGSV-Beschilderung + Logo als Einschieber

### Erlebnisziele


- \_ Kornbühl mit Salmendinger Kapelle
- \_ Ruine Hohenringingen
- \_ Alpaka-Gehege
- \_ Burgruine Hohenmelchingen
- \_ Theater Lindenhof
- \_ Sprint-Slalomwettbewerb für Kinder

### Kontakt

Zollernalb-Touristinfo  
Alte Hechinger Straße 6  
72336 Balingen  
T+49 (0) 7433 92 1139  
www.zollernalb.com



## 9 Kornbühl-Tour



Kornbühl mit Salmendinger Kapelle

Die perfekte Radtour für kleine Radfahrer – nicht zu schwer, mit viel Abwechslung und wenig Steigung führt sie durch die herrliche Landschaft rund um den namensgebenden Kornbühl mit der bekannten Salmendinger Kapelle. Entlang der Lauchert, vorbei an Wiesen, Feldern und Wäldern wartet sie mit vielen Highlights für junge Radler auf. Angefangen mit zwei Burgruinen über ein Alpaka-Gehege bis hin zu drei ausgewiesenen Geschicklichkeitstests für die Kleinen. Die etwas Älteren genießen von der Grillstelle an der Köhlberg-Schutzhütte aus den malerischen Blick auf die Burg Hohenzollern.



Startaufstellung für den Sprintwettbewerb

## 11 Hochalb-Tour

Eine Tour, die hält was sie verspricht – Höhen zum Erklimmen und Alb zum Genießen. Wer lieber sportlich unterwegs ist, sollte sich die Hochalb-Tour nicht entgehen lassen. Im Fokus steht hier ganz klar die herrliche Alb-Landschaft, die den einen oder anderen Anstieg natürlich nicht außen vor lässt. Und mit ein bisschen Glück begleitet einen auch eine Schafherde. Immer wieder fasziniert diese Tour mit tollen Ausblicken wie vom Wasserturm in Meßstetten, dem Sickersberg mit Alpenpanorama oder der Sicht hinab ins herrliche Schlichemtal. Entlang des Weges laden das Wildgehege Meßstetten, der Oberdigisheimer Stausee mit Kneippbecken, der Barfußpfad Tieringen sowie der Skulpturenpanoramaweg am Sickersberg dazu ein, eine Pause einzulegen. Die Tour belohnt mit dem einzigartig puren Charme der Albhochfläche und den urig-verschlafenen Örtchen entlang der Bära.



Oberdigisheimer Stausee



### Info



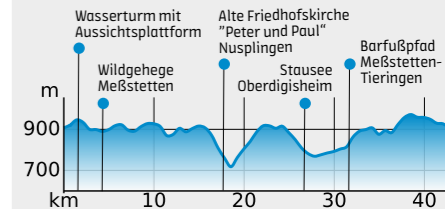
- \_ Start/Ziel: Meßstetten Rathaus
- \_ Länge: 43,2 km
- \_ Fahrzeit: 4,5 Stunden
- \_ Höhenmeter: ↑ 650 m
- \_ Schwierigkeit: schwer
- \_ Wegmarkierung: FGSV-Beschilderung + Logo als Einschieber
- \_ ÖPNV: Zollern-Alb-Bahn (766), Hohenzollernbahn (768), Eyachtalbahnhof (767), Schlichem-Rad-Wander-Bus (17/38) bis Tieringen

### Erlebnisziele

- \_ Wasserturm mit Aussichtsplattform
- \_ Wildgehege Meßstetten
- \_ Alte Friedhofskirche „Peter und Paul“, Nusplingen
- \_ Stausee Oberdigisheim
- \_ Barfußpfad Meßstetten-Tieringen
- \_ Skulpturenpanoramaweg Meßstetten

### Kontakt

Zollernalb-Touristinfo  
Alte Hechinger Straße 6  
72336 Balingen  
T+49 (0) 7433 92 1139  
www.zollernalb.com



# Bikezone Albstadt

## Auf und Ab der Gefühle



Weitsichten vom Albrauf © Albstadt Tourismus

Von Trailliebhabern bis hin zu Einsteigern und Familien bietet die Bikezone Albstadt mit der Lage am Albrauf ein abwechslungsreiches Tourenspektrum mit Fahrspaß-Garantie. Ganz egal ob mit oder ohne elektrische Unterstützung - in Albstadt sind alle Mountainbiker zu Hause! Einsteigertouren über gut fahrbare Singletrails und Feld- und Wiesenwege wechseln sich mit anspruchsvolleren Touren mit kräftezehrenden Steigungen und technisch anspruchsvollen Singletrails ab. Der Bikepark bietet vor allem den Downhillern reichlich Strecken zum Austoben. Während einer wohlverdienten Verschnaufpause kommt bei den Traufgänge Gastgeber auch das Bike in den Genuss einer Energieladung. Abgerundet wird das Angebot durch hochkarätige internationale und nationale Events wie dem UCI Mountain Bike World Cup oder dem Albstadt Bike Marathon.

**Kontakt:**  
Tourist-Information Albstadt  
Marktstraße 35 | 72458 Albstadt  
Tel.: +49 (0) 7431 160 1204  
www.bikezone-albstadt.de



### Info

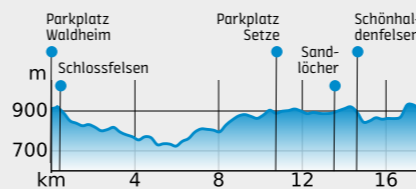
- \_ Start/Ziel: Freizeitgelände Waldheim, Waldheim 1, 72458 Albstadt
- \_ Länge: 17,9 km
- \_ Fahrzeit: 2,5 Stunden
- \_ Höhenmeter: ↑ 520 m
- \_ Schwierigkeit: mittel (einschl. S2 Singletrail-Skala)
- \_ Wegmarkierung: Blaue MTB-Schilder mit Nr. 2

### Erlebnisziele

- \_ Freizeitgelände Waldheim
- \_ Aussicht vom Schlossfelsen
- \_ Aussicht vom Schönhaldenfelsen
- \_ Trails, Trails, Trails

### nahe E-Bike Ladestationen

- \_ Gasthof Zum Süßen Grund
- \_ Gasthof Fohlenweide

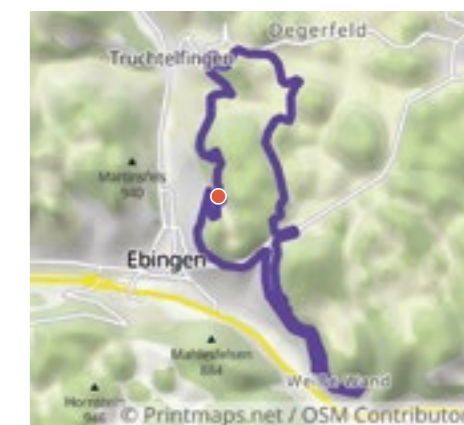


## 13 ALB-GOLD Wadenbeißer



Herausfordernde Abfahrten an der Schönhalde © Albstadt Tourismus

Für Trail-Liebhaber und sportlich ambitionierte Mountainbiker verheißt der ALB-GOLD Wadenbeißer Mountainbike-Abenteuer pur. Das anspruchsvolle Relief des Albraufs zwingt die Federgabel auf einer hohen Dichte an Trails (bis S2) zur Arbeit und auch das vordere kleinste Kettenblatt kommt nicht zu kurz. Die Rundtour hat ihren Ausgangspunkt beim Waldheim in Albstadt-Ebingen und lenkt über die Anhöhen und in die Talsohlen des südöstlichen Stadtgebiets. Panoramen, Trails mit Flow-Charakter, herausfordernde Abfahrten, naturbelassene Wege durch schattige Laubwälder und die Albhochfläche sind das Ziel.

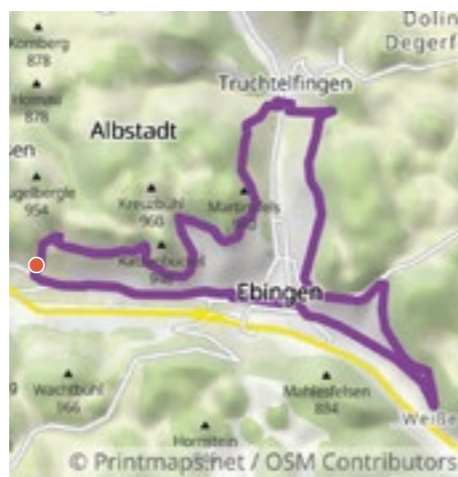


## 12 REBI Runde



Genussvoll Biken © Albstadt Tourismus

Wenig Erfahrung auf den Trails der Bikezone oder einfach eine gemütliche Tour mit der Familie? Dann ab auf die REBI Runde! Die Tour verspricht mit gut fahrbaren Singletrails, Sommerwiesen, schattigen Wäldern und sprudelnden Quellen viel Abwechslung. Startpunkt der Runde ist am Campingplatz „Sonnencamping“, wo ein erster knackiger Anstieg erklommen werden will. Vorbei an idyllischen Quellen und gespickt mit schönen Ausblicken führt die Tour in regelmäßigen Abständen über gut fahrbare Singletrails rund um Ebingen. Eine kleine Stärkung in der Innenstadt und eine Abkühlung im Freizeitbad badkap runden die Tour ab!



### Info

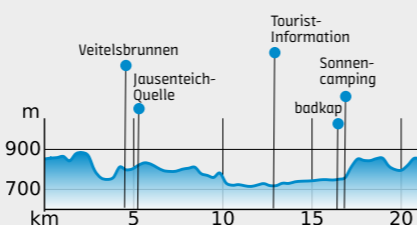
- \_ Start/Ziel: Sonnencamping Albstadt, Beibruck 54, 72458 Albstadt
- \_ Länge: 21,1 km
- \_ Fahrzeit: 2,5 Stunden
- \_ Höhenmeter: ca. ↑ 412 m
- \_ Schwierigkeit: leicht (einschl. S1 Singletrail-Skala)
- \_ Wegmarkierung: Blaue MTB-Schilder mit Nr. 1

### Erlebnisziele

- \_ Singletrail Am Schnecklesfelsen
- \_ Veitlesbrunnen
- \_ Jausenteich Quelle
- \_ Singletrail im Ottmartal
- \_ Innenstadt Albstadt-Ebingen
- \_ Sonnencamping Albstadt
- \_ Freizeitbad badkap

### nahe E-Bike Ladestationen

- \_ Freizeitbad badkap
- \_ Tourist-Information Rathaus Albstadt
- \_ Brauhaus Zollernalb
- \_ Café Frühholz
- \_ Gasthof Linde



## 14 GONSO Trail

Marathonfans finden auf dem Gonso Trail beste Bedingungen vor. Knackige Anstiege, reizvolle Überlandpassagen sind etwas für Konditionstiere. Ausgehend vom Weltcup Gelände an der Zollern-Alb-Halle umrundet die Tour die nördlichen Stadtteile Albstads. Nach einem ersten Anstieg werden Heidelandschaften passiert und Richtung Flugplatz Degerfeld angekurbelt. Vorbei an der Linkenboldshöhle geht es weiter Richtung Raichberg und Zollersteighof - ein Abstecher zum Zeller Horn (Blick auf die Burg Hohenzollern) lohnt sich. Nach knackigen Anstiegen nach Albstadt-Burgfelden hinauf und auf das Lerchenfeld rollt man über die UCI Mountain Bike World Cup Strecke wieder gen Ausgangspunkt.



Blick vom Zeller Horn auf die Burg Hohenzollern © Albstadt Tourismus



### Info


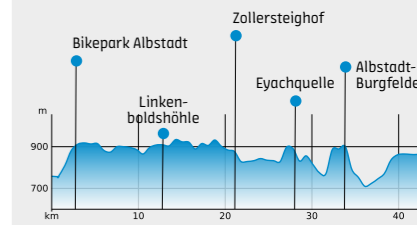
- \_ Start/Ziel: Zollern-Alb-Halle, Untere Bachstr. 135, 72461 Albstadt
- \_ Länge: 46,5 km
- \_ Fahrzeit: 5,25 Stunden
- \_ Höhenmeter: ca. ↑ 970 m
- \_ Schwierigkeit: mittel (einschl. S1 Singletrail-Skala)
- \_ Wegmarkierung: Blaue MTB-Schilder mit Nr. 3

### Erlebnisziele

- \_ Bullentäle: Veranstaltungsgelände UCI Weltcup
- \_ Abstecher zum Zeller Horn: Blick auf die Burg Hohenzollern
- \_ Eyachquelle
- \_ Linkenboldshöhle
- \_ Bikepark Albstadt
- \_ Flugplatz Degerfeld

### nahe E-Bike Ladestation

- \_ Höhengasthof Wanderheim Nägelehaus
- \_ Berghotel Restaurant Zollersteighof



# Mythos Schwäbische Alb, Landkreis Reutlingen

Erfahrene Radfahrer schwärmen von der Mittleren Schwäbischen Alb zwischen Neckar und Donau. Aus gutem Grund: Wälder, Wiesen und Felder, sanfte Berge und liebevolle Täler machen die Alb gerade hier zum besonderen Erlebnis. Die alte Kulturlandschaft lockt mit lohnenden Zielen: Schlössern und Klöstern, mit Ruinen auf steilen Jurafelsen und Höhlen im Karst, mit herrlichen Ausblicken von Felsenkanzeln und Aussichtstürmen, und sie lädt ein in traditionsreiche Städte und uralte Dörfer. Über 900 Kilometer Radwanderwege führen durch die großartige Landschaft der Mittleren Alb. Sie sind gut ausgebaut und markiert. Zudem gibt es gutes Kartenmaterial und informative Broschüren.



**Kontakt:**

Mythos Schwäbische Alb  
 Tourismusgemeinschaft  
 Bismarckstr. 21 | 72574 Bad Urach  
 T +49 (0) 7125 150 600  
 www.mythos-alb.de

**Radtouren unterschiedlichster Längen und Schwierigkeitsgrade:**


- R1 Lautertal Radweg **15**
- R2 Zwiefalter Alb-Radweg
- R3 Zur Salmendinger Kapelle
- R4 Sonnenbühler Alb-Erlebnistour
- R5 Entlang der Lauchert
- R6 Museumstour
- R7 Große Albtour
- R8 Über die Albhöhen ins Lautertal
- R9 Rund um das Lautertal
- R10 Drei-Tälertour: Lauter – Donau – Ach
- R11 Über die Zwiefalter Alb
- R12 Zur Lauterquelle
- R13 Rund um St. Johann
- R14 Vordere Alb-Radweg
- R15 Ermstal
- R16 Zur Eninger Weide und zum Automuseum in Engstingen
- R17 Marbacher Gestütsradweg **16**

Alle Touren zusammengefasst in einer Broschüre bestellbar unter [www.mythos-alb.de](http://www.mythos-alb.de) oder mobil immer mit dabei per App mit Tourenbeschreibung, Höhenprofil, Einkehrmöglichkeiten.



**Info**

- \_ Start/Ziel: Gomadingen-Offenhausen / Zwiefalten
- \_ Länge: 50,6 km
- \_ Fahrzeit: 4 Stunden
- \_ Höhenmeter: ↑ 368 m
- \_ Schwierigkeit: mittel
- \_ Wegmarkierung: Lautertal-Radweg Logo
- \_ ÖPNV: [www.naldo.de](http://www.naldo.de);  
[www.mobilitat.biosphaerengebiet-alb.de](http://www.mobilitat.biosphaerengebiet-alb.de)

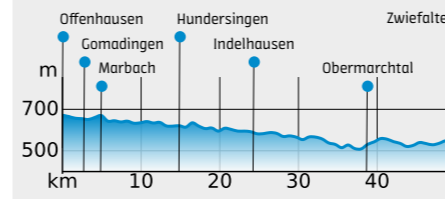


**Erlebnisziele**

- \_ Gestütsmuseum Offenhausen
- \_ Haupt- und Landgestüt Marbach
- \_ Ruine Hohenhundersingen
- \_ Informationszentrum Lauterach
- \_ Kloster Obermarchtal
- \_ Münster Zwiefalten

**Kontakt**

Mythos Schwäbische Alb  
 Tourismusgemeinschaft  
 Bismarckstr. 21  
 72574 Bad Urach  
 T +49 (0) 7125 150 600  
 www.mythos-alb.de



**15 Lautertal Radweg**

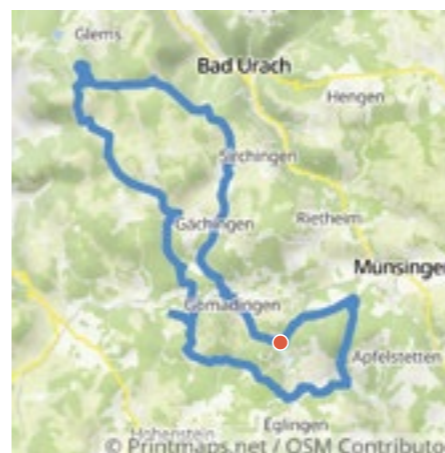



Blick ins Lautertal



Diese Radtour führt durch eines der schönsten und burgenreichsten Flusstäler der Schwäbischen Alb. Nach dem Start in Gomadingen-Offenhausen führt die Tour vorbei am bekannten Haupt- und Landgestüt Marbach zum Kloster Obermarchtal, wo der Lautertal Radweg auf den Donau Radweg trifft und schlussendlich in Zwiefalten am Münster endet. Entlang zahlreicher prächtiger Burgruinen und mächtiger Felsen folgt der Weg dem kleinen Fluss ohne Anstrengung bis zur Mündung in die Donau. Die Rückfahrt kann mit dem Lautertal-Freizeit-Bus oder dem Rad-Wander-Bus Alb-Donau-Kreis erfolgen, die zwischen Marbach und Zwiefalten Fahrräder umsonst mitnehmen. Fahrpläne unter [www.naldo.de](http://www.naldo.de)

**16 Marbacher Gestütsradweg mit Güterstein-Tour und Grafeneck-Tour**



Der Marbacher Gestütsradweg startet am Haupt- und Landgestüt Marbach, dem Symbol für mehr als 500 Jahre gewachsener Kulturlandschaft. Er verläuft auf insgesamt 60 km quer durch das Biosphärengebiet Schwäbische Alb. Als Radfahrer erleben Sie, unterstützt durch Informationstafeln an wichtigen Punkten, die Gestüthöfe, Vorwerke und Pferdeweiden des Haupt- und Landgestüts Marbach hautnah. Über zwei Alternativrouten sind weitere Höhepunkte angebunden. Die Güterstein-Tour führt über zum Teil steile Wege von Bad Urach auf die Albhochfläche und wieder zurück, während die Grafeneck-Tour mit wenigen Höhenmetern vor allem Familien mit Kindern Abwechslung bietet.



**Info**

- \_ Start/Ziel: Haupt- und Landgestüt Marbach, verschiedene Einstiegspunkte
- \_ Länge: 60 km
- \_ Fahrzeit: 4 Stunden
- \_ Höhenmeter: ↑ 740 m
- \_ Schwierigkeit: Alternativrouten von leicht bis schwer
- \_ Wegmarkierung: Logo Gestütsradweg
- \_ ÖPNV: [www.naldo.de](http://www.naldo.de);  
[www.mobilitat.biosphaerengebiet-alb.de](http://www.mobilitat.biosphaerengebiet-alb.de)

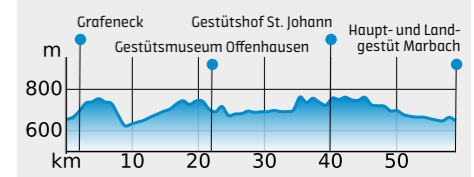


**Erlebnisziele**

- \_ Haupt- und Landgestüt Marbach
- \_ Gedenkstätte Grafeneck
- \_ Stutenbrunnen
- \_ Gestütsmuseum Offenhausen
- \_ Vorwerk Schafhaus
- \_ Gestütschef St. Johann

**Kontakt**

Haupt- und Landgestüt Marbach  
 Gestütschef 1 | 72532 Gomadingen  
 T +49 (0) 7385 96 95 0  
[www.gestuet-marbach.de](http://www.gestuet-marbach.de)  
 Mythos Schwäbische Alb  
 T +49 (0) 7125 150 600  
[www.mythos-alb.de](http://www.mythos-alb.de)



# E-Bike Mekka Münsingen im Biosphärengebiet Schwäbische Alb

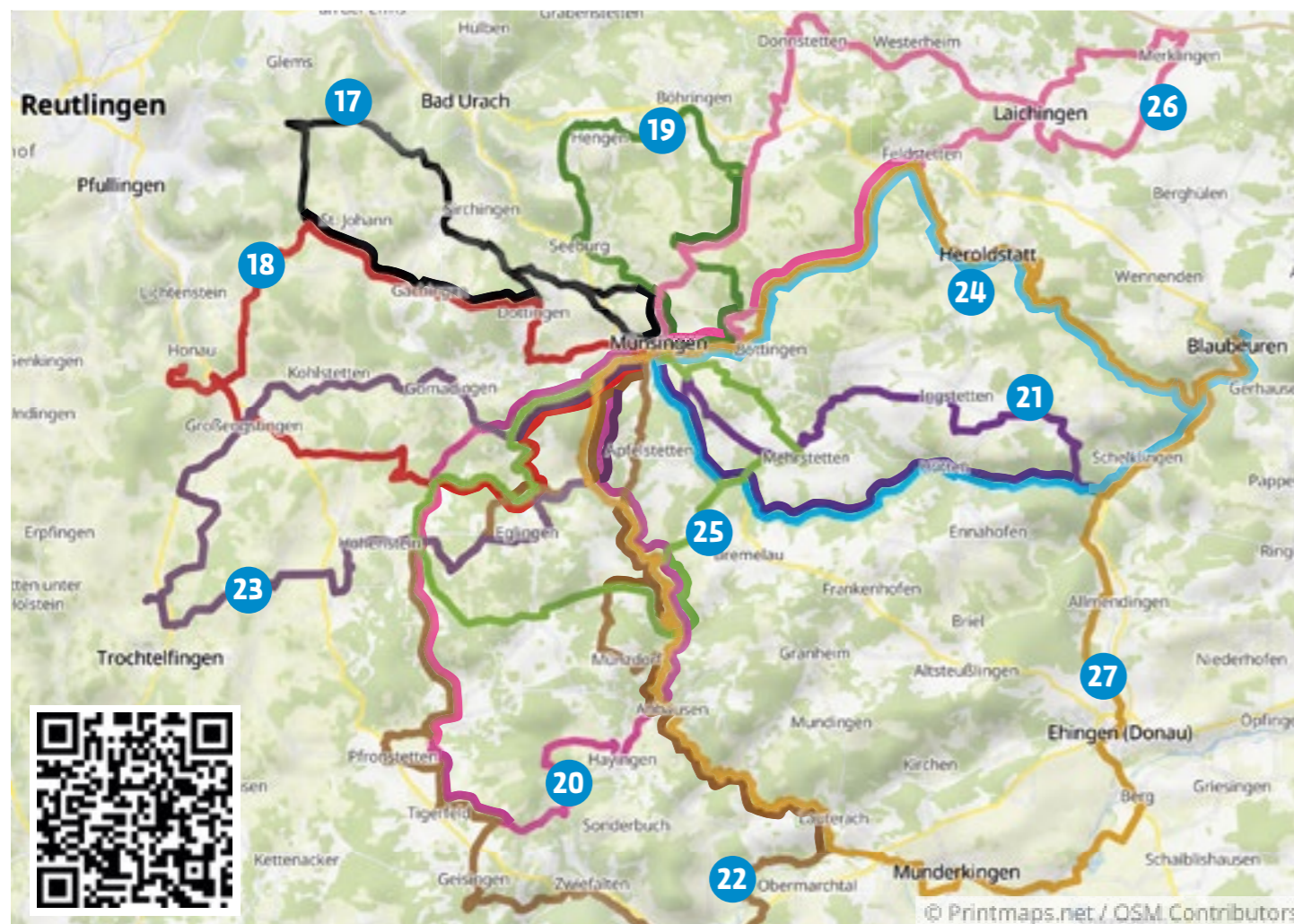
Das Mobilitätszentrum am Münsinger Bahnhof liegt im Herzen des von der UNESCO anerkannten Biosphärengebiets Schwäbische Alb und des Global Geoparks. Seit 2016 ist Münsingen das Zentrum und der Ausgangspunkt für nachhaltige Mobilitätsformen für das Biosphärengebiet, insbesondere der E-Mobilität. Natürlich mehr erleben... mit 30 Pedelecs, 13 Touren und ca. 850 km beschilderten Routen im Biosphärengebiet Schwäbische Alb. Entdecken Sie mit elektrischem Rückenwind unsere wunderschöne Kuppenlandschaft auf der Mittleren Schwäbischen Alb und lassen Sie sich durch das Bosch Nyon-System bequem navigieren. Übernachtungsmöglichkeiten finden Sie unter: [www.muensingen.com](http://www.muensingen.com)



E-Bike-Verleih **direkt am Startpunkt** der Touren 17 - 27 im Mobilitätszentrum Münsingen  
Infos + Reservierung unter: +49 (0)7381 9319510



**Kontakt:**  
TOURISTIK Information  
Hauptstr. 13 | 72525 Münsingen  
T +49 (0) 7381 182 145  
touristinfo@muensingen.de  
[www.muensingen.com/e-bike](http://www.muensingen.com/e-bike)



## Info



- \_ Start/Ziel: Mobilitätszentrum Münsingen
- \_ Länge: 45,3 km
- \_ Höhenmeter: ↑ 633 m
- \_ Schwierigkeit: mittel
- \_ ÖPNV: Rietheim (km 7 + km 40,3), Gestütshof St. Johann (km 21), Gächingen Rathaus (km 32)

### Erlebnisziele

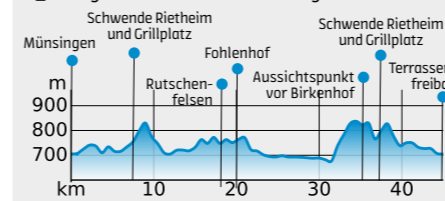
- \_ Rutschenfelsen Aussichtspunkt
- \_ Fohlenhof und Gestüt St. Johann
- \_ Aussichtspunkt vor Birkenhof
- \_ Schwende Rietheim Aussichtspunkt und Grillplatz
- \_ Terrassenfreibad Münsingen

### Einkehrmöglichkeiten (Auswahl):

- \_ Rohrauer Hütte (km 21)
- \_ Landgasthof Hirsch Gächingen (km 32)
- \_ Eddy's Hütte Skilift Dottingen
- \_ Freibad Münsingen
- \_ Hotel Herrmann Münsingen

### nahe E-Bike Ladestation

- \_ Mobilitätszentrum Münsingen
- \_ ChargerCube Rathaus Münsingen



## 17 Gestütshof und Rutschenfelsen

Die Tour führt Sie ausgehend vom Mobilitätszentrum am Münsinger Bahnhof über Rietheim und Upfingen zum Gestütshof St. Johann. Ein Höhepunkt der Tour ist der Ausblick vom Rutschenfelsen am Albtrauf. Dort genießen Sie die Aussicht Richtung Bad Urach und fahren anschließend weiter vorbei am Gestütshof St. Johann. Nach der Rast fahren Sie über die Weiten der Schwäbischen Alb zurück nach Gächingen. Hier geht es noch einmal steil bergauf über den Birkenhof (tolle Aussicht mit Alpenblick bei entsprechender Fernsicht) zurück nach Münsingen.



© Steffen Steinhäußer

TIPP: Grillen Sie an der Schwende (Rietheim) und genießen Sie dabei die fantastische Aussicht auf das Biosphärengebiet Schwäbische Alb.



Aussichtspunkt Schwende



© Printmaps.net / OSM Contributors

## 18 Märchenschloss Lichtenstein

Diese Tour führt Sie zum Schloss Lichtenstein und zurück über die Albhochfläche bei St. Johann. Die Tour startet am Mobilitätszentrum Münsingen und es geht über die Fauserhöhe ins Große Lautertal. Vorbei am Schloss und der Gedenkstätte Grafeneck, weiter zum Haupt- und Landgestüt Marbach, geht es durch das Pfaffental hinauf auf die Albhochfläche bis Engstingen und weiter zum Schloss Lichtenstein. Von dort aus führt uns die Tour zurück über Stahleck und St. Johann. Sie genießen die Weiten der Alb bis nach Gächingen. Hier geht es noch einmal steil bergauf über den Birkenhof (tolle Aussicht!) zurück nach Münsingen.

Tipp: Wenn Sie am Albtrauf entlang ein Stück weiter gehen, genießen Sie eine einzigartige Sicht auf das Märchenschloss Lichtenstein und die Schwäbische Alb.



© Printmaps.net / OSM Contributors




© Steffen Steinhäußer



Märchenschloss Lichtenstein

## Info



- \_ Start/Ziel: Mobilitätszentrum Münsingen
- \_ Länge: 60,4 km
- \_ Höhenmeter: ↑ 684 m
- \_ Schwierigkeit: mittel
- \_ ÖPNV: Engstingen (km 24,5), Gächingen Rathaus (km 48), Dottinger Schule (km 53)

### Erlebnisziele

- \_ Gedenkstätte Grafeneck
- \_ Haupt- und Landgestüt Marbach
- \_ Automuseum Engstingen
- \_ Schloss Lichtenstein
- \_ Aussichtspunkt vor Birkenhof

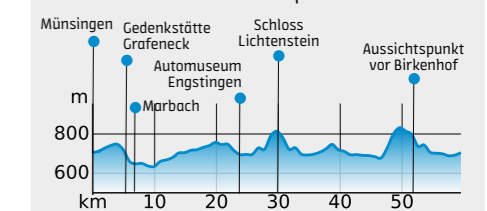
### Einkehrmöglichkeiten (Auswahl):

- \_ Lagerhaus Dapfen (km 8,7)
- \_ Landgasthof Hirsch Dapfen
- \_ Schlossschenke Lichtenstein (km 30)
- \_ Gasthof Stahlecker Hof
- \_ Landgasthof Hirsch Gächingen (km 48)

### nahe E-Bike Ladestation

- \_ Mobilitätszentrum Münsingen
- \_ ChargerCube Rathaus Münsingen

Tour 2b:  
Alternativ können Sie auch mit der Bahn ab Engstingen zurück nach Münsingen fahren. Bitte beachten Sie den Fahrplan der SAB.



**Info**

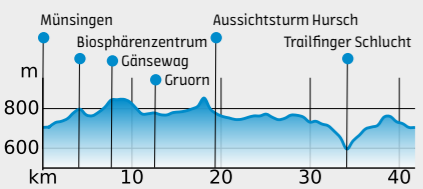


- Start/Ziel: Mobilitätszentrum Münsingen
- Länge: 42,1 km
- Höhenmeter: ↑ 605 m
- ÖPNV: Römerstein (km 23) / Hengen (km 27) / Seeburg (km 34,5)

- Erlebnisziele**
- Biosphärenzentrum & Albgut
  - Aussichtspunkt Gänseweg mit Fernrohr
  - Gruorn, ehem. Truppenübungsplatz
  - Aussichtsturm Hirsch
  - Trailfinger Schlucht

- Einkehrmöglichkeiten (Auswahl):**
- Gasthaus Schützen Auingen (km 3,8)
  - Gruorn, ehem. Truppenübungsplatz (km 12,2)
  - Löwen Zainingen (km 19,1)
  - Speisecafé Schlössle (km 33)
  - Hotel Herrmann Münsingen

- nahe E-Bike Ladestation**
- Mobilitätszentrum Münsingen
  - ChargerCube Biosphärenzentrum (km 3,8)
  - ChargerCube Rathaus Münsingen



**19 Gruorn und Trailfinger Schlucht**

Ausgehend vom Mobilitätszentrum am Münsinger Bahnhof gelangen Sie über das Biosphärenzentrum beim Alten Lager Albgut auf den ehemaligen Truppenübungsplatz (TrÜP.); dem Ursprung des Biosphärengebiets Schwäbische Alb. Hier „hören Sie die Ruhe“ und sehen die unverwechselbare Alblandschaft, geprägt von Schafbeweidung und ehemaliger militärischer Nutzung. In Römerstein, auf der nördlichen Seite des „Platzes“, verlassen Sie den ehemaligen Truppenübungsplatz wieder und fahren weiter über Böhringen, Hengen und Wittlingen nach



Seeburg. Von dort aus geht es bergauf durch die wunderschöne Trailfinger Schlucht zurück nach Münsingen.

Tipp: Genießen Sie eine 360° Aussicht über das Biosphärengebiet Schwäbische Alb vom Hirsch-Turm aus. Die Turmhöhe beträgt 42m, die auf 234 Stufen erklommen werden.



© Steffen Steinhäuser

**21 Zur Venus vom Hohle Fels**

Ausgehend vom Mobilitätszentrum führt uns die Tour durch das Heutal Richtung Bremelau. Sie biegen nun ins Schandental ein und folgen der Bahnlinie, vorbei an Sondernach bis Hütten. Dort treffen wir auf die Schmiech, einem idyllischen Fließlein. Hier haben Sie die Wahl, Sie können einen Abstecher zur „Venus vom Hohle Fels“ nach Schelklingen machen (ca. 10 km mehr). Ansonsten geht es von Schmiechen das Sindeltal bergauf über das Breiseltal zur L 240 und weiter durch Justingen nach Mehrstetten. Ein Highlight ist das Buchtal! Von Mehrstetten fahren wir dann über das Kohl zum Hofgut Hopfenburg und wieder zurück nach Münsingen.



© Steffen Steinhäuser

Tipp: Ca. 2 km vom Schelklinger Bahnhof entfernt können Sie zur Wiege von Kunst und Musik fahren – zum Fundort der Venus vom Hohle Fels.

Öffnungszeiten Höhle „Hohle Fels“:  
Mi – Fr 14 – 17 Uhr | Sa 12 – 17 Uhr | So 11 – 17 Uhr

Tour 5b: Alternativ können Sie auch mit der Bahn ab Schelklingen zurück nach Münsingen fahren. Bitte beachten Sie den Fahrplan der Schwäbischen Alb-Bahn: [www.alb-bahn.com](http://www.alb-bahn.com) Informationen zum Fahrplan erhalten Sie auch im Mobilitätszentrum Münsingen.



**Info**

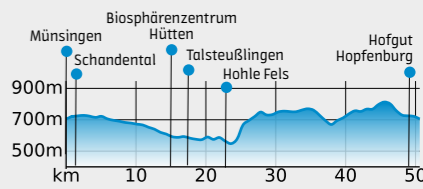


- Start/Ziel: Mobilitätszentrum Münsingen
- Länge: 51,8 km
- Höhenmeter: ↑ 509 m
- ÖPNV: Schwäbische Alb Bahn (km 2,5 bis km 23,5) | Bahnhof Schelklingen (km 25,5) | Justingen (km 31) | Mehrstetten (km 42,5)

- Erlebnisziele**
- Schandental
  - Biosphären-Infozentrum Hütten
  - Mühlenrad Talsteußlingen
  - Hofgut Hopfenburg
  - Höhle vom Hohle Fels

- Einkehrmöglichkeiten (Auswahl):**
- Gaststätte Hirsch Schmiechen (km 23,5)
  - Austermanns Schmiechen (km 23,5)
  - Hotel Hirsch im Grünen Mehrstetten (km 41,5)
  - Gasthaus Lamm Mehrstetten (km 42,3)
  - Hotel Hermann Münsingen

- nahe E-Bike Ladestation**
- Mobilitätszentrum Münsingen
  - Hotel Hirsch im Grünen Mehrstetten (km 41,5)
  - ChargerCube Rathaus Münsingen



**20 Burgen im Großen Lautertal · Wimsen · Marbach**

Die Tour startet am Mobilitätszentrum Münsingen. Es geht über die Fauserhöhe ins schöne Große Lautertal. Entlang der Burgen des Großen Lautertals geht es über Indelhausen in Richtung Hayingen. Nach Hayingen kommen Sie zur Wimsener Höhle, die als einzige Höhle in Deutschland mit dem Boot befahren werden kann. Weiter geht es auf die Albhochfläche und nach Ödenwaldstetten zum Bauernhausmuseum oder zur Hausbrauerei Speidel. Die Tour geht weiter zum Haupt- und Landgestüt Marbach, dort kann man nochmal eine Rast einlegen und die Ruhe an der Großen Lauter genießen. Vorbei am Schloss Grafeneck und der Gedenkstätte geht es dann weiter zurück bis nach Münsingen.



© Steffen Steinhäuser

Tipp: Befahren Sie die Wimsener Höhle! Deutschlands einzige Höhle, die nur mit dem Boot besichtigt werden kann.



© Steffen Steinhäuser



**Info**

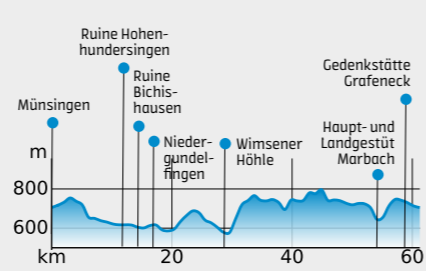


- Start/Ziel: Mobilitätszentrum Münsingen
- Länge: 62,4 km
- Höhenmeter: ↑ 662 m
- ÖPNV: Indelhausen (km 20,5) | Hayingen (km 23) | Tigerfeld (km 33) | Ödenwaldstetten (km 45)

- Erlebnisziele**
- Ruine Hohenundersingen
  - Ruine Bichishausen
  - Ruine Nieder- & Hohengundelfingen
  - Wimsener Höhle Hayingen
  - Haupt- und Landgestüt Marbach
  - Gedenkstätte Grafeneck

- Einkehrmöglichkeiten (Auswahl):**
- Café Ikarus Buttenhausen (km 8,8)
  - Gasthof Rössle Hunderringen (km 11,2)
  - Bootshaus Bichishausen (km 13,7)
  - Bauhof-Stüble Gundelfingen (km 15,4)
  - Landhotel Wittstaig Gundelfingen (km 18,3)

- nahe E-Bike Ladestation**
- Mobilitätszentrum Münsingen
  - Lautertal Café Ikarus (km 8,8)
  - Wimsener Höhle Hayingen (km 27,5)



**Info**

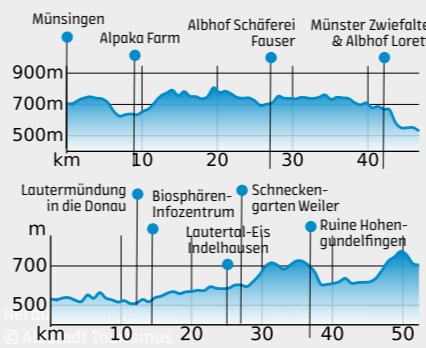


- Start/Ziel: Mobilitätszentrum Münsingen
- Länge: 46,8 km (Tag1), 52,3 km (Tag2)
- Höhenmeter: ↑ 515 m (Tag 1), ↑ 710 m (Tag 2)
- ÖPNV: SAB Bahnhof Münsingen

- Erlebnisziele**
- Phänopfad (Tag 1)
  - Münster Zwiefalten (Tag 1)
  - Biosphären-Infozentrum Lauterach (Tag 2)
  - Historischer Schneckengarten Weiler (Tag 2)
  - Ruine Hohengundelfingen (Tag 2)

- Einkehrmöglichkeiten (Auswahl):**
- Dorfbrauerei Blank Zwiefalten-Dorf
  - Bootshaus Bichishausen (km 40,9)
  - Landhotel Wittstaig (km 38,5 Abzweig)
  - Bauhofstüble Gundelfingen (km 40)
  - Café Ikarus (km 46)

- nahe E-Bike Ladestation**
- ChargerCube Rathaus Münsingen
  - Landhotel Wittstaig (km 38,5)
  - ChargerCube Lautertal Café Ikarus (km 46)



**22 Albfhof-Tour (2-Tagestour)**

Sie besuchen verschiedene Bauernhöfe, genießen regionale Spezialitäten und lernen Land und Leute kennen. Die Albfhöfe sind ein besonderes Angebot des LandFrauenverbandes Reutlingen. Von Münsingen aus geht es auf die erste Tagesetappe bis zur Radlerherberge nach Baach (Zwiefalten). Auf der idyllischen AlbfTour geht es über die Höhen der Schwäbischen Alb durch Aichelau, Pfronstetten, Huldstetten und Zwiefalten. Optionale Schilder entlang der Strecke weisen darauf hin, wie weit der jeweilige Albfhof entfernt ist. Am zweiten Tag unserer Tour geht es entlang der Zwiefalter Ach bis zur Donau. Auf dem Donauradweg geht es bis zur Mündung der Großen Lauter. Von dort aus folgen wir dem Lautertalradweg bis zum Biosphären-Infozen-

trum Lauterach. Ein Abstecher zu Fuß in das Wolfstal lohnt sich zu jeder Jahreszeit. Wir folgen der Lauter durch das naturbelassene untere Lautertal bis zur Burg Derneck. Hier folgt ein schöner Anstieg nach Münzdorf und weiter zu den Steighöfen. Zurück im Großen Lautertal folgen wir dem Radweg bis Buttenshausen. Über das Heimtal und die Ziegelhäuser geht es zurück nach Münsingen zum Mobilitätszentrum.

Tipp: Jeder Albfhof hat seine eigenen Angebote. Diese können durch Voranmeldung vor Ort in Anspruch genommen werden.



© Steffen Steinhäuser



# ALB-GOLD

ALB-GOLD

## KUNDEN ZENTRUM

DER MARKTPLATZ RUND UM BEWUSSTE ERNÄHRUNG





WELT DER NUDELN



NATURGARTEN



LANDMARKT



RESTAURANT

ALB-GOLD Kundenzentrum  
72818 Trochtelfingen  
www.alb-gold.de



# ALB-GOLD

## WIR PACKEN'S: NUDELN IN PAPIER.



ALB-GOLD Nudeln in der umweltfreundlichen Verpackung aus Papier. Weitere Produkte unter [alb-gold.de](http://alb-gold.de)




**Info**

**Start/Ziel:**  
Mobilitätszentrum Münsingen

**Länge:** 64,3 km

**Höhenmeter:** ↑ 670 m

**ÖPNV:** SAB Bahnhof Münsingen

**Erlebnisziele**

- \_ Bauernmuseum Ödenwaldstetten
- \_ ALB-GOLD / Kräutergarten
- \_ Automuseum Engstingen
- \_ Lauterquelle
- \_ Haupt- und Landgestüt Marbach

**Einkehrmöglichkeiten (Auswahl):**

- \_ Gasthof Lamm Ödenwaldstetten (km 17,7)
- \_ ALB-GOLD Restaurant SONNE (km 32,8)
- \_ Landhotel Winter Offenhausen (km 51,9)
- \_ Gasthof Lamm Gomadingen (km 54,1)
- \_ Gestütsgasthof Marbach (km 57,3)

**nahe E-Bike Ladestation**

- \_ Mobilitätszentrum Münsingen
- \_ ALB-GOLD Kundenzentrum
- \_ ChargerCube Rathaus Münsingen





**23 ALB-GOLD Tour**

Die ALB-GOLD Tour führt Sie von Münsingen über die Fauserhöhe ins Lautertal. In Wasserstetten geht es das verwunschene Amseltal hinauf nach Eglingen und weiter über Hohenstein (Ödenwaldstetten) nach Oberstetten. Kurz vor Oberstetten passieren Sie die Burgruine Hohenstein. Weiter geht es westwärts, vorbei am Dachenstein und der Wetzelsburg bis an die B313 (Vorsicht beim Überqueren!). Ab hier folgen Sie den Schildern bis zur Firma ALB-GOLD. Nach einer Rast und einem Besuch auf dem ALB-GOLD-Gelände können Sie die 31 km mit dem Rad über die Haid nach Engstingen.




gen, Kohlstetten, Offenhausen, Gomadingen und Marbach zurück nach Münsingen fahren. Oder Sie steigen ab Trochtelfingen / Bahnhof ALB-GOLD oder einem der folgenden Bahnhalte in den Zug der Schwäbischen Alb-Bahn.

Tipp: Erleben Sie den Kräutergarten von ALB-GOLD und genießen Sie die Nudelspezialitäten vor Ort. Besuchen Sie die Lauterquelle im ehemaligen Frauenkloster Offenhausen.





**24 Blautopf-Tour - Zur schönen Lau**

Ausgehend vom Mobilitätszentrum am Münsinger Bahnhof geht es zunächst entlang der Bahnlinie Richtung Mehrstetten und dann weiter in das Schandental. Sie passieren das Biosphären-Infozentrum in Hütten. Weiter folgen Sie der Schmiech bis Schelklingen, wo die Venus vom Hohle Fels als Eiszeitkunstwerk auf die Wiege der Menschheit zurückgeht. Danach geht es entlang des Ur-Donautals bis nach Blaubeuren zum Blautopf. Wer diesen das erste Mal sieht wird nur schwer seinen Augen trauen können und von der schönen Lau fasziniert sein. Auf dem Rückweg durchfahren Sie, ausgehend von Weiler, das 12 km lange Tieftal und passieren die Sontheimer Höhle, eine der sehenswertesten Tropfsteinhöhlen der Schwäbischen Alb. Auf der Albhochfläche angekommen, führt Sie der Weg von Sontheim über Ennabeuren nach



Feldstetten. Hier durchqueren Sie den ehemaligen Truppenübungsplatz und gelangen über das Biosphärenzentrum in Auingen zurück nach Münsingen.

Tipp: Besuchen Sie die Sontheimer Höhle, eine der sehenswertesten Höhlen der Schwäbischen Alb.

**Info**

**Start/Ziel:**  
Mobilitätszentrum Münsingen

**Länge:** 74,1 km

**Höhenmeter:** ↑ 461 m

**ÖPNV:** Schwäbische Alb Bahn (km 2,5 bis km 25,5) | Bahnhof Blaubeuren (km 32)

**Erlebnisziele**

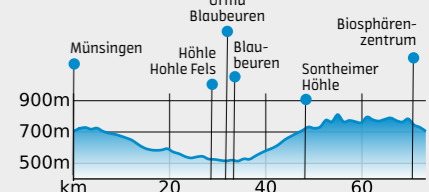
- \_ Höhle Hohle Fels
- \_ Urmu Blaubeuren
- \_ Blautopf & Kloster Blaubeuren
- \_ Sontheimer Höhle
- \_ Biosphärenzentrum & Albgut

**Einkehrmöglichkeiten (Auswahl):**

- \_ Austermanns Schmiechen (km 23,9)
- \_ Hotel Post Feldstetten (km 56,5)
- \_ Gasthaus Schützen Auingen (km 67,4)
- \_ Gasthof Hirsch Auingen (km 72)
- \_ Gasthof Ochsen Auingen (km 72)

**nahe E-Bike Ladestation**

- \_ ChargerCube Rathaus Münsingen
- \_ ChargerCube beim Biosphärenzentrum (km 70,5)



Info



- Start/Ziel: Mobilitätszentrum Münsingen
- Länge: 53 km
- Höhenmeter: ↑ 579 m
- ÖPNV: Bahnhof Mehrstetten (km 8,8), Schwäbische Alb-Bahn Bahnhalt Marbach (km 46,3)

Erlebnisziele

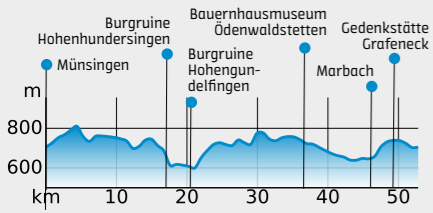
- Burgruine Hohenundersingen
- Burgruine Hohengundelfingen mit Viscope
- Bauernhausmuseum Ödenwaldstetten
- Haupt- und Landgestüt Marbach
- Gedenkstätte Grafeneck

Einkehrmöglichkeiten (Auswahl):

- Hirsch im Grünen Mehrstetten (km 9,3)
- Bauhofstüble Gundelfingen (km 21)
- Landhotel Wittstaig Gundelfingen (km 21,6)
- BioHotel Rose Hayingen-Ehestetten (km 29,4)
- Hotel Herrmann Münsingen (km 53)

nahe E-Bike Ladestation

- Bauhofstüble – Niedergundelfingen (km 20,9)
- ChargerCube Rathaus Münsingen



## 25 Genuss-Tour Pro Münsingen

Zusammen mit dem Tourismus- und Gewerbeverein „Pro Münsingen“ und 16 Gastronomen konnte eine gemeinsame Genuss-Tour entwickelt werden. Entlang der landschaftlich sehr reizvollen Genuss-Tour, haben Sie viele Möglichkeiten einzukehren und können es sich auch kulinarisch richtig gut gehen lassen. Ob 4-Sterne Restaurant oder Biergarten, ob Albmetzgerei oder regionaler Bäcker, es ist bestimmt für jeden Geschmack etwas dabei. Die Tour führt ausgehend von Münsingen zunächst östlich nach Mehrstetten, dann weiter über das Lautertal nach Hohenstein und über



Marbach und die Fauserhöhe wieder zurück nach Münsingen. Dabei besticht die Tour durch Ihre verschiedenen Landschaftsbilder, die auf den knapp über 50 km befahren werden.

Tipp: Besuchen Sie die Burgen im Großen Lautertal. Die Ruine Hohenundersingen, Bichshausen und die Ruine Hohengundelfingen sind immer einen Abstecher wert.



© Steffen Steinhäuser

## 26 Leinenweber-Tour

Die einst vom MSC Laichingen als Radveranstaltung entwickelte Leinenweber-Tour führt uns ausgehend von Münsingen in die damalige Leinenweber-Hochburg: Laichinger Alb. Sie fahren durch den ehemaligen Truppenübungsplatz nach Gruorn und können im Anschluss noch optional auf den Aussichtsturm Hirsch. Vorbei an der Zaininger Hüle führt Sie die Tour über Donnstetten und Westerheim weiter bis zum Weberei- und Heimatmuseum nach Laichingen. Weiter geht es zu BeckaBecks H-Albzeit, der neu gestalteten Markthalle direkt an der A8 in Merklingen. Eine BeckaBeck-Filiale, die ganz neue Maßstäbe setzt. Nach der Stärkung fahren Sie weiter zur Tiefenhöhle Laichingen, der mit 86 Metern tiefsten Höhle Deutschlands. Eine sagenhafte Tropfsteinwelt wartet auf Sie. Über die Albhochfläche geht es weiter nach Feldstetten. Von dort geht es durch den ehemaligen Truppenübungsplatz

dann zurück ins Albgut / Altes Lager und dem Biosphärenzentrum Schwäbische Alb nach Münsingen-Auingen. Die dortigen Besichtigungsmöglichkeiten runden die Tagestour ideal ab und laden anschließend in Münsingen zum Verweilen und Entspannen ein.

Tipp: Besuchen Sie die Tiefenhöhle Laichingen. Die 1892 entdeckte und 86 m tiefe Tropfsteinhöhle hat so einiges unter der Schwäbischen Alb zu bieten.



© Steffen Steinhäuser



Info



- Start/Ziel: Mobilitätszentrum Münsingen
- Länge: 70 km
- Höhenmeter: ↑ 666 m
- ÖPNV: Bahnhofstetle Merklingen (km 36,4) Bushaltestelle Laichingen (km 29,5 & 47,5)

Erlebnisziele

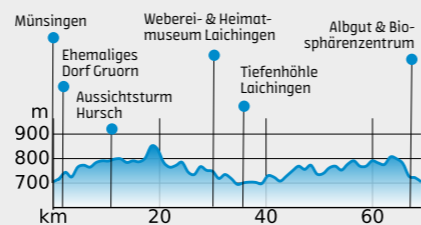
- Ehemaliges Dorf Gruorn
- Aussichtsturm Hirsch
- Weberei- & Heimatmuseum Laichingen
- Tiefenhöhle Laichingen
- Albgut & Biosphärenzentrum

Einkehrmöglichkeiten (Auswahl):

- Ehemaliges Dorf Gruorn (km 5,8)
- H-Albzeit Merklingen (km 37,5)
- Tiefenhöhle Laichingen (km 46,2)
- Hotel Post Feldstetten (km 53,6)
- Gasthaus Schützen Auingen (km 66,1)

nahe E-Bike Ladestation

- ChargerCube Münsingen&Albgut
- Alb-Bad ChargerCube Westerheim (km 23,3)
- BeckaBeck Merklingen (km 37,5)



## 27 Berg Bier-Tour – Radeln mit Genuss \*\*\*\*



Der Allgemeine Deutsche Fahrrad-Club (ADFC) hat die Berg Bier-Tour, das Gemeinschaftsprojekt der Städte Münsingen und EHINGEN, des Alb-Donau-Kreises und der Berg Brauerei, als Qualitätsroute mit 4 Sternen ausgezeichnet. Die Fahrradtour glänzt mit toller Beschilderung, schönen Wegen, reizvoller Natur, prämierten Sehenswürdigkeiten und hervorragender Kulinarik. Die Tour kann mit E-Bikes und mit Fahrräder ohne Akku gut gemeistert werden. Die 115 km lange, voll ausgeschilderte

2-Tages-Rundtour kann überall entlang der Strecke gestartet werden. Es gibt zahlreiche, herrliche Einkehr- und Übernachtungsmöglichkeiten entlang der Route. Diese finden Sie über unsere Homepage. Bahnanschluss haben Sie auf der Alb-Bahn Schelklingen-Münsingen und auf der Donautalbahn Blaubeuren-EHINGEN-Munderkingen.

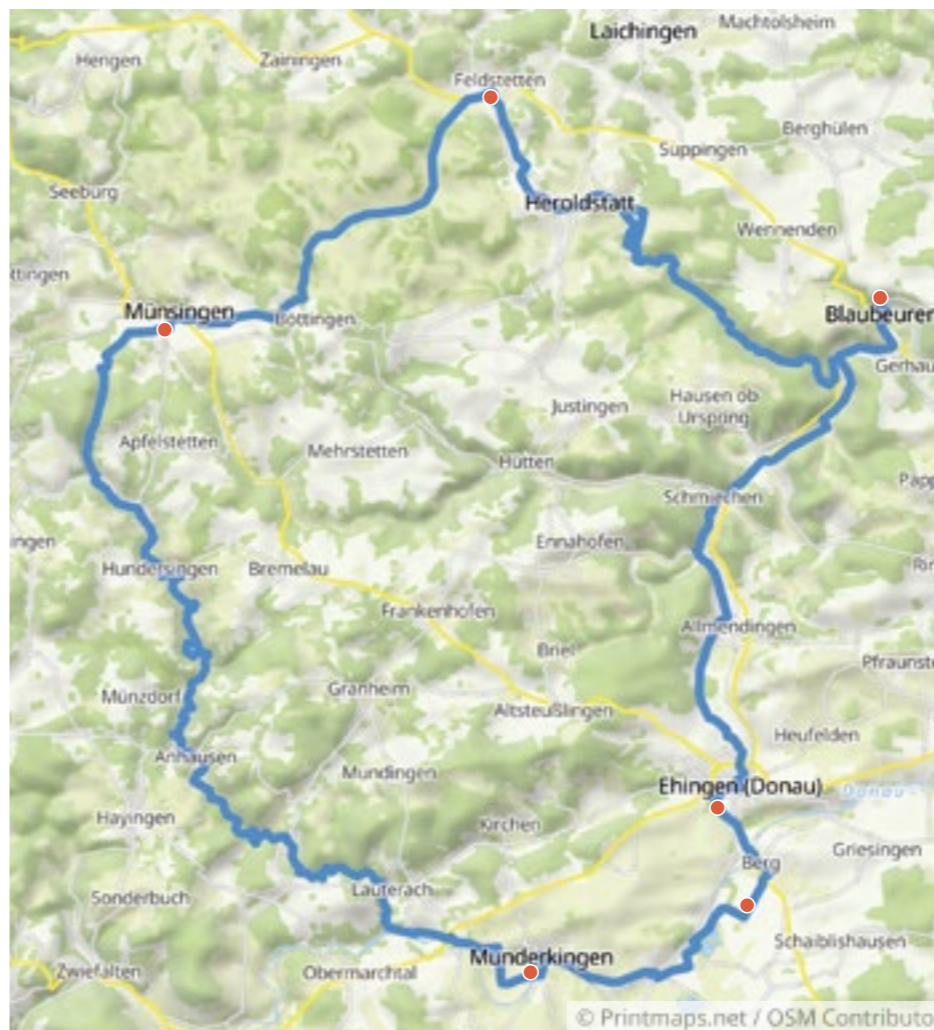
www.bergbiertour.de



© Steffen Steinhäuser



© Steffen Steinhäuser



## Berg Bier-Tour Etappe 1



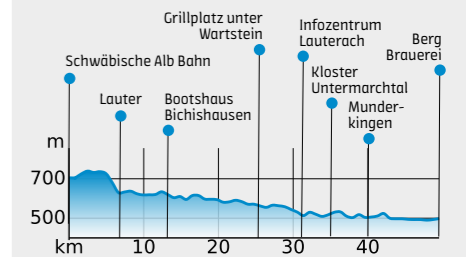
- Start/Ziel: Überall entlang der Strecke
- Länge: 50,7 km (bei Start in Münsingen)
- Fahrzeit: ca. 4,5 Stunden
- Höhenmeter: ↑ 266 m
- Schwierigkeit: mittel
- Wegmarkierung: Logo Berg Bier Tour
- ÖPNV: SAB Bahnhof, RAB Busbahnhof

Erlebnisziele

- Burgruinen entlang des Lautertals
- Unteres Lautertal
- Biosphären-Infozentrum Lauterach
- Lautermündung in die Donau
- Kloster Untermarkt
- Historische Altstadt Munderkingen
- Berg Brauerei mit bierigen Erlebnissen

- Entlang der Großen Lauter: Burg Derneck (km 17,9) und Lauterfall im unteren Lautertal (km 24,2).

Weitere Infos zu Übernachtungs- und Einkehrmöglichkeiten unter: [www.bergbiertour.de](http://www.bergbiertour.de)



## Berg Bier-Tour Etappe 2



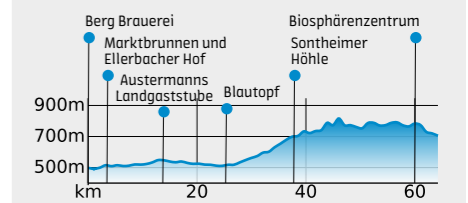
- Start/Ziel: Überall entlang der Strecke
- Länge: 62,5 km (bei Start in EHINGEN-Berg)
- Fahrzeit: ca. 6 Stunden
- Höhenmeter: ↑ 482 m
- Schwierigkeit: mittel bis schwer
- Wegmarkierung: Logo Berg Bier Tour
- ÖPNV: SAB Bahnhof, RAB Busbahnhof

Erlebnisziele

- Berg Brauerei mit bierigen Erlebnissen
- Hohle Fels im Achtal (Welterbe)
- Urgeschichtliches Museum Blaubeuren
- Blautopf Blaubeuren
- Sontheimer Höhle bei Heroldstatt
- Ehemaliger Truppenübungsplatz / albgut

- Besuchen Sie die Sontheimer Höhle und den Hohlfels, eine der sehenswertesten Höhlen der Schwäbischen Alb. Bitte beachten Sie die Öffnungszeiten.

Weitere Infos zu Übernachtungs- und Einkehrmöglichkeiten unter: [www.bergbiertour.de](http://www.bergbiertour.de)



Die Bio-Albbüffel haben keine Termine.  
Außer nach einem halben Jahr mit den Failenschmids.  
[www.failenschmid.de](http://www.failenschmid.de)



**Failenschmid**  
Der Albmetzger.

Landgasthof & Albmetzgerei · 72813 St. Johann Gächingen



**Next stop:  
Outletcity  
Metzingen**

[outletcity.com](http://outletcity.com)

Schwäbische **Alb!** Inspiriert. Seit Urzeiten.

„Alb Inclusive“ Urlaub:  
Bus, Bahn und Erlebnisse gratis.

**AlbCard**

[albcard.de](http://albcard.de)



**ARCHÄOPARK  
VOGELHERD**

*Am Ursprung  
menschlicher Kultur*

**FORSCHEN · ENTDECKEN · ERLEBEN**



Archäopark Vogelherd · [www.archaeopark-vogelherd.de](http://www.archaeopark-vogelherd.de)  
Am Vogelherd 1 · 89168 Niederstotzingen-Setten

**Für eine abwechslungsreiche Auszeit nach sportlichen Abenteuern lohnt sich hier ein Abstecher**

Denn unter mehr als 130 Premium- und Luxusmarken und dem größten BOSS Outlet der Welt finden Outdoor-Aktive und Sport-Begeisterte das richtige Equipment von Kopf bis Fuß. Mit Vergünstigungen von bis zu -70%\* wird der Citytrip nach Metzingen darüber hinaus zum Etappensieg in Sachen Fashion.

**Shopping-Pause gewünscht?** Neue Sterne am kulinarischen Himmel laden zu einer entspannten Einkaufspause ein: ob **Almresi** in edlem Chalet Chic, Dolce Vita bei der **L'Osteria** oder asiatische Kochkunst im **Champa** – an Rückzugsorten, die den kleinen wie großen Hunger stillen und für eine ausgewogene Stärkung sorgen, mangelt es auch nicht.



**-10%\*\* Shopping Special**

Besuchen Sie uns auf [outletcity.com/vip-albrad](http://outletcity.com/vip-albrad) und erhalten Sie Ihren Code zu exklusiven Preisvorteilen, um bei über 80 teilnehmenden Marken in Metzingen ganz einfach und schnell zu profitieren.

**OUTLET/CITY**  
METZINGEN

ADIDAS / BOSS / GANT / FURLA / KARL LAGERFELD / MCM / KNEIPP / MAMMUT / MICHAEL KORS / NIKE / POLO RALPH LAUREN / PUMA RAVENSBURGER / SIGIKID / STORCK / THE NORTH FACE / TIMBERLAND / TOMMY HILFIGER / UGG / UNDER ARMOUR / WMF und viele mehr

\*Gegenüber der unverbindlichen Preisempfehlung der Hersteller, soweit es eine solche gibt. \*\*Auf den Outletpreis (u. a. bereits reduzierte Ware ausgeschlossen). Gültig bis 31.12.2023. Detaillierte Informationen zum Angebot finden Sie in den Nutzungsbedingungen des VIP Passes unter: [outletcity.com/vip-pass](http://outletcity.com/vip-pass)



# Radgenuss am Früchtetrauf

© Landkreis Tübingen, Fotograf: Angela Hammer



In den Flusstälern von Neckar und Ammer, am Albtrauf entlang, durch den Naturpark Schönbuch oder die historischen Altstädte von Tübingen und Rottenburg: Im Landkreis Tübingen, dem sogenannten Früchtetrauf, finden Radbegeisterte elf ausgeschilderte Themenradtouren - fünf davon werden in diesem Heft vorgestellt. Sie laden dazu ein regionale Produktkreisläufe kennenzulernen, Burgen und Schlösser zu besichtigen sowie die Wirkungsstätten berühmter Dichter und Denker zu erleben.

Alle Radangebote am Früchtetrauf sind in einem übersichtlichen Tourenbuch aufbereitet oder online unter [www.fruechtetrauf-bw.de](http://www.fruechtetrauf-bw.de) zu finden.

**Kontakt:**

Landkreis Tübingen  
 Wilhelm-Keil-Str. 50 | 72072 Tübingen  
 Tel.: +49 (0) 7071 207 4410  
[tourismus@kreis-tuebingen.de](mailto:tourismus@kreis-tuebingen.de)  
[www-fruechtetrauf-bw.de](http://www-fruechtetrauf-bw.de)

**Weitere Radtouren am Früchtetrauf:**

- \_ Energie-Tour
- \_ Energie-Tour für Kinder
- \_ Tour des Erinnerns
- \_ Prima-Klima-Tour
- \_ Literatur-Tour für Kinder
- \_ Vesper-Tour für Kinder (Schönbuch und Ammertal)

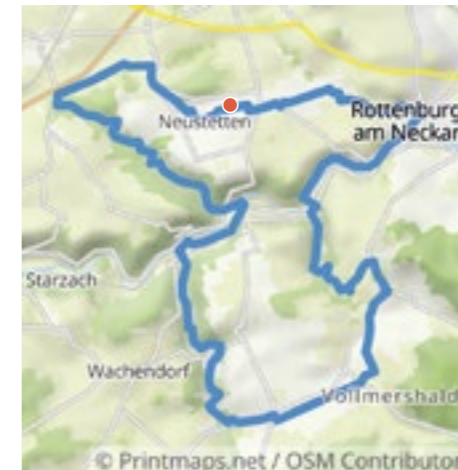


## 28 Vesper-Tour



Verdiente Pause mit regionalem Bier, © Landkreis Tübingen, Fotograf: Dennis Stratmann.

Die Vesper-Tour verläuft durch die romantischen Seitentäler des Neckars und bietet Landschafts-genuss pur. Dabei geht es auf der Tour um den regionalen Genuss: Vorbei an Getreidefeldern, Wasserquellen, Erzeugern, Verarbeitern und ausgewählten Museen. So erfahren die radelnden Besucher einiges über die Tradition des Hopfenanbaus und darüber, woher die hochwertigen Zutaten für die Herstellung von Brot und Bier kommen. Brauereien, Gaststätten, Cafés, Mostbesen, Hof- und Mühle-läden entlang der Strecke laden zum Genießen der heimischen Produkte ein. Die Vesper-Tour gibt es auch in zwei kürzeren Varianten für Familien mit Kindern.



## 29 Streuobst-Tour



Streuobstwiesen sind ein wichtiger Teil der Kulturlandschaft. © Stadt Mössingen, Fotograf: Corinna Spitzbarth

Die Streuobst-Tour führt am Albtrauf entlang durch das idyllische Steinlach- und Wiesaztal. Wer die Tour radelt, erfährt einiges über die Obsterzeugung und erlebt in der Landschaft „verstreute“ und von artenreichen Blumenwiesen umgebene Bäume – die Streuobstwiesen. Die Bäume sind nicht nur eine Augenweide, sondern es werden auch leckere Produkte aus dem gewonnenen Obst erzeugt. Die Streuobst-Tour führt entlang von Streuobstwiesen, vorbei an Mostereien, Brennereien und Hofläden. So kann das heimische Streuobst und der Weg von der Gewinnung bis zum Genuss hautnah erlebt werden.



**Info**



- \_ Start/Ziel: Neustetten / Remmingsheim
- \_ Länge: 42 km
- \_ Höhenmeter: ↑350 m
- \_ Schwierigkeit: mittel
- \_ Wegmarkierung: Einschub „Vesper-Tour“
- \_ ÖPNV: Abweichend in Rottenburg am Bahnhof starten.

**ErlebnisZiele**

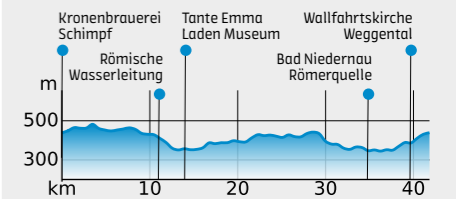
- \_ Kronenbrauerei Schimpf, Neustetten
- \_ Römische Wasserleitung im Rommelstal
- \_ Weilerburg
- \_ Römerquelle im Katzenbachtal
- \_ Wallfahrtskirche Weggental

**Übernachten an der Strecke**

- \_ Landgasthof Löwen
- \_ Hotel Restaurant Martinshof Rottenburg
- \_ Gästehaus am linken Ufer
- \_ Hotel Württemberger Hof
- \_ Hotel Gasthof Anker

**nahe E-Bike Ladestationen**

- \_ Ladestation Tourist-Info Rottenburg



**Info**



- \_ Start/Ziel: Mössingen / PAUSA Quartier
- \_ Länge: 50 km
- \_ Fahrtzeit: 4 Stunden
- \_ Höhenmeter: ↑ 520 m
- \_ Schwierigkeit: mittel
- \_ Wegmarkierung: Einschub „Streuobst-Tour“
- \_ ÖPNV: Mit der Bahn bis HBF Mössingen

**ErlebnisZiele**

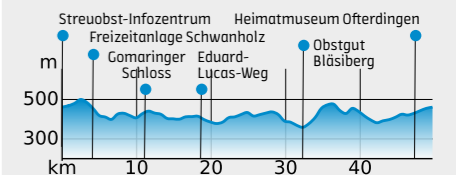
- \_ Streuobst-Erlebniszentrum mit Café Pausa
- \_ Brennereien/Mostereien
- \_ Albtrauf bei Mössingen
- \_ Museen „Messerschmiede“ und „Rechenmacherhaus“
- \_ Schloss Gomaringen mit „Gustav Schwab Museum“

**Übernachten an der Strecke**

- \_ Hotel arcis
- \_ Mayers Waldhorn
- \_ Hotel bäck stage
- \_ fischer's Hotel garni

**nahe E-Bike Ladestationen**

- \_ Ladestation im PAUSA-Quartier (Löwensteinplatz)
- \_ Charger Cube Bahnhof Nehren
- \_ Ladestation vor der Bibliothek, Gomaringen



Info



- \_ Start/Ziel: Mössingen, PAUSA-Quartier
- \_ Länge: 30 km
- \_ Fahrzeit: 2,5 Stunden
- \_ Höhenmeter: 1230 m
- \_ Schwierigkeit: mittel
- \_ Wegmarkierung: Einschub „Streuobst-Tour für Kinder“
- \_ ÖPNV: Mit der Bahn bis Mössingen

Erlebnisziele

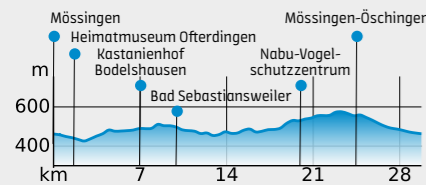
- \_ Streuobst-Erlebniszentrum mit Café Pausa
- \_ Kurpark Bad Sebastiansweiler
- \_ Museen „Messerschmiede“ und „Rechenmacherhaus“
- \_ NABU-Vogelschutzzentrum
- \_ Kastanienhof mit Streichelzoo

Übernachten an der Strecke

- \_ Hotel bäck stage
- \_ fischer's Hotel garni
- \_ Ferienwohnung Balkonien

nahe E-Bike Ladestationen

- \_ Ladestation im PAUSA-Quartier (Löwensteinplatz)



### 30 Streuobst-Tour für Familien und Gelegenheitsradler

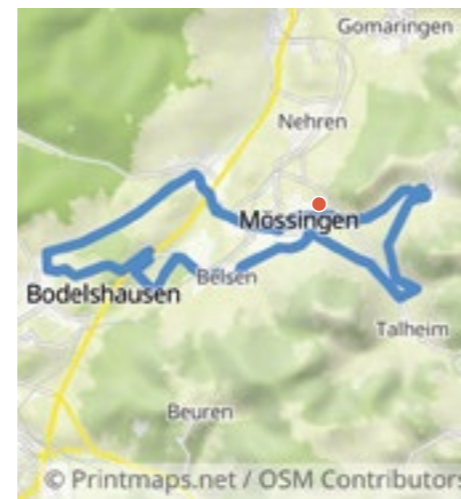


© Stadt Mössingen, Fotograf: Corinna Spitzbarth



© Stadt Mössingen, Fotograf: Corinna Spitzbarth

Der spannende Rundkurs durch die Streuobstwiesen und Dörfer rund um Mössingen ist Teil des Fruchtetraufs. Angesprochen sind neben Kindern alle, die eine wenig anstrengende Genussstour suchen. Dort wo einst weitbekannte Stoffdrucke hergestellt wurden, im heute denkmalgeschützten PAUSA-Quartier, startet und endet die Tour: Am Streuobst-Erlebniszentrum mit seinem besonderen Café Pausa. Zu erleben gibt es unterwegs - neben viel Streuobst - prächtige Aussichten, Versteinerungen im Bach, spannende Museen, Bauernhöfe mit „Milchtankstelle“, einen Streichelzoo, das NABU-Vogelschutzzentrum und Bad Sebastiansweiler mit Park, Barfußpfad, Schwefelquelle und Heilkräutergarten.



### 32 Literatur-Tour

Die Literatur-Tour führt zu den Wirkungsstätten berühmter Dichter, Denker und Schreiber und verbindet einige der Top-Sehenswürdigkeiten der Region zu einer angenehmen Rundtour. Die Tour startet in Tübingen und führt zunächst zum Kloster Bebenhausen. Weiter durch den idyllischen Naturpark Schönbuch gelangt man zum Schloss Hohenentringen, dessen Biergarten zu einer Rast einlädt. Von dort führt die Tour bergab ins Ammertal und über die Weinorte Unterjesingen und Wurmlingen nach Rottenburg am Neckar – die Wurmlinger Kapelle stets im Blick. Wer die Höhenmeter nicht scheut, sollte einen Abstecher zur Kapelle einlegen und

die traumhafte Aussicht genießen. Die Kleinstadtperle Rottenburg lädt mit der malerischen Neckarpromenade, Cafés und Restaurants zum Verweilen ein. Frisch gestärkt erreicht man über den Neckartal-Radweg zurück nach Tübingen, wo sich die Erkundung der zahlreichen Museen oder des Literaturpfades lohnt.



Von der Neckarinsel bietet sich ein malerischer Blick auf die Tübinger Altstadt. © Landkreis Tübingen, Fotograf: Dennis Stratmann.



Info



- \_ Start/Ziel: Tübingen, Hbf
- \_ Länge: 37 km
- \_ Höhenmeter: 1247
- \_ Schwierigkeit: mittel
- \_ Wegmarkierung: Einschub „Literatur-Tour“

Erlebnisziele

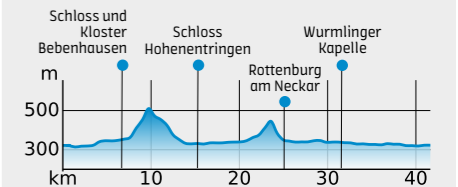
- \_ Bücherbäume im Naturpark Schönbuch
- \_ Schloss und Kloster Bebenhausen
- \_ Schloss Hohenentringen
- \_ Wurmlinger Kapelle
- \_ Rottenburg am Neckar
- \_ Universitätsstadt Tübingen

Übernachten an der Strecke

- \_ Hotel Württemberger Hof, Rottenburg
- \_ Hotel Restaurant Martinshof, Rottenburg
- \_ Hotel Restaurant am Schloss, Tübingen
- \_ Hotel Domizil, Tübingen
- \_ Neckarcamping Tübingen

nahe E-Bike Ladestationen

- \_ Ladestation Kloster Bebenhausen
- \_ Ladestation Neckarcamping Tübingen
- \_ Ladestation Tourist-Info Rottenburg



### 31 Pedelec-Tour: Burgen & Schlösser-Tour

Die Burgen & Schlösser-Tour besteht aus zwei unabhängigen Runden, der „Neckartal-Runde“ und der „Schönbuch-Runde“, die auch sportlich kombiniert werden können. Die Tour verbindet insgesamt 18 Burgen und Schlösser im Landkreis Tübingen und vereint Landschaftsgenuss mit einer Fülle von Ausflugszielen: Von gastronomisch genutzten Schlössern wie Hohenentringen oder Schloss Weitenburg bis hin zu den Schlössern Bebenhausen und Hohentübingen, in denen hochkarätige Museen untergebracht sind. Begeben Sie sich auf eine Zeitreise durch die Region, die durch die wechselvolle Geschichte der Ritter, Freiherren und Barone geprägt wurde.



Das Kloster Bebenhausen ist eine architektonische Perle im Schönbuch. © Landkreis Tübingen, Fotograf: Angela Hammer

Info



- \_ Start/Ziel: Rottenburg am Neckar, Bahnhof
- \_ Länge: Schönbuch-Runde: 69,5 Km Neckartal-Runde: 46 Km
- \_ Fahrzeit: 5,5 | 3,75 Stunden
- \_ Höhenmeter: 1692 m | 1634 m
- \_ Schwierigkeit: anspruchsvoll, mit dem Pedelec gut zu meistern
- \_ Wegmarkierung: Einschub „Burgen & Schlösser-Tour“

Erlebnisziele

- \_ Oberes Neckartal
- \_ Weilerburg
- \_ Schloss Weitenburg
- \_ Naturpark Schönbuch
- \_ Schloss Hohentübingen mit Ausstellung der Eiszeit-Kunstfiguren
- \_ Schloss und Kloster Bebenhausen

Übernachten an der Strecke

- \_ Hotel Restaurant Martinshof Rottenburg
- \_ Hotel Württemberger Hof Rottenburg
- \_ Hotel Tübingen Domizil
- \_ Hotel Krone
- \_ Hotel Lamm

nahe E-Bike Ladestationen

- \_ Ladestation Tourist-Info, Rottenburg
- \_ Ladestation Charger Cube, Kirchentellinsfurt
- \_ Ladestation Tourist-Info, Tübingen
- \_ Ladestation Schloss Bebenhausen



© Dennis Stratmann

## Tübingen – StadtRadFluss

Direkt vor den Toren der Stadt erwarten Sie über 1.000 Kilometer beschilderte Radwege. Schwingen Sie sich auf den Sattel und entdecken Sie die kontrastreiche und lebendige Landschaft des Fruchtetraufs und der Schwäbischen Alb.

Buchen Sie unser Kompaktangebot „StadtRadFluss“. Darin enthalten sind 4 Übernachtungen und jede Menge Goodies. Gesamtpreis: ab 240,00 € pro Person im Doppelzimmer.

Infos und Buchung unter [tuebingen-info.de/urlaub](http://tuebingen-info.de/urlaub)



# Radglück im Landkreis Esslingen

Radfahren im Landkreis Esslingen ist so abwechslungsreich wie die Landschaft: während Genussradler vor allem an Neckar, Fils und Lindach auf ihre Kosten kommen, finden ambitionierte Radfahrer sportliche Herausforderungen im Schurwald, am Albrauf und auf der Schwäbischen Alb, um nach der Anstrengung mit einem herrlichen Ausblick belohnt zu werden. Und wer es besonders bequem mag, lässt sich von einem der vielen Rad- und Wanderbusse, die zwischen Mai und Oktober sonn- und feiertags unterwegs sind, auf die Albhochfläche chauffieren und radelt von dort aus los. Entlang des Weges locken darüber hinaus kulinarische Genüsse, kulturelle Schätze und eindruckliche Erlebnisse für Klein und Groß. Ob Tagestour, Radfernweg oder E-Bike-Route, hier werden alle fündig!

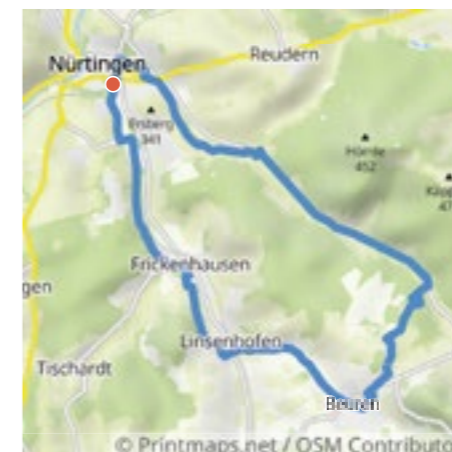


**Kontakt:**  
Landratsamt Esslingen  
Tourismusförderung  
Postfach 145, 73726 Esslingen am Neckar  
tourismus@lra-es.de  
Tel.: +49 (0) 711 3902 420 91  
www.landkreis-esslingen.de/tourismus

## 34 Bauern & Dichter – von Nürtingen zum Freilichtmuseum Beuren

Auf dieser Tour treffen bauerliches Leben und weltberühmte Lyrik aufeinander. Von Nürtingen aus mit seiner malerischen Altstadt, die schon Eduard Mörike und Friedrich Hölderlin entzückte, fährt man durch sanfte Hügel und Streuobstwiesen hinauf nach Beuren. In der Ferne ist die geschichtsträchtige Burg Hohenneuffen zu sehen. Einen besonderen Einblick in den historischen Alltag von Bäuerinnen und Bauern erhält man im Freilichtmuseum Beuren. Ob im Schafstall oder im Weberhaus – man fühlt sich, umgeben von Äckern und Tieren, wie in einer vergangenen Welt. Im historischen Ortskern von Beuren lässt es sich gut verweilen. Bevor die Fahrt durchs idyllische Tiefenbachtal geht, lohnt ein Abstecher zu den beiden Vulkanembryonen Engel- und Spitzenberg. Zurück in Nürtingen bietet sich vom

Turm der Laurentiuskirche, dem Wahrzeichen der Stadt, ein herrlicher Ausblick aufs Neckartal und den Albrauf.



Durch die Streuobstwiesen bei Beuren

**Info**

- \_ Start/Ziel: Bahnhof Nürtingen
- \_ Länge: 21,4 km
- \_ Höhenmeter: ↑208 hm
- \_ Fahrzeit: 2:30 h
- \_ Schwierigkeit: leicht
- \_ ÖPNV: Bahnhof Nürtingen, Bahnhof Frickenhausen, Bushaltestelle Beuren Freilichtmuseum, Beuren Balzholzer Straße, Beuren Gartenstraße

**Erlebnisziele**

- \_ Panorama Therme Beuren
- \_ Grillplatz Tiefenbachtal
- \_ Freilichtmuseum Beuren
- \_ Altstadt Nürtingen
- \_ Aussichtspunkt Hohenneuffen-Blick

**Übernachten an der Strecke**

- \_ Hotel garni Siedlerstube, Nürtingen

**nahe E-Bike Ladestationen**

- \_ Ecke Bahnhofstraße/Frickenhäuser Straße, 72622 Nürtingen

## 33 Mühlen & Hafen – Von den Fildern ins Neckartal



An den Wernauer Baggerseen

Südlich von Leinfelden erstreckt sich das Siebenmühlental, das insgesamt elf Mühlen beheimatet, von denen fünf bewirtschaftet werden. Auf der Fahrt am Reichenbach entlang kann man die Schönheit des Tals genießen und zwischendurch in einer der gemütlichen Gastwirtschaften eine Vesperpause einlegen. Unter dem eindrucksvollen Aichtalviadukt hindurch gelangt man nach Grötzingen. Dort bietet ein großes Naturtheater im Sommer Theateraufführungen. Die Sammlung Domnick bietet abstrakte Kunst und einen eindrucksvollen Skulpturengarten. Auf der Weiterfahrt lädt die malerische Altstadt Nürtingens mit der eindrucksvollen Stadtkirche St. Laurentius zum Bummeln ein. Wer möchte, legt noch einen

Stopp im Römerpark „Grinario“ in Köngen ein. Die Route führt schließlich entlang des Neckars bis Plochingen.



**Info**

- \_ Start/Ziel: S-Bahnhof Leinfelden bis Bahnhof Plochingen
- \_ Länge: 38,8 km
- \_ Höhenmeter: ↑162 m
- \_ Schwierigkeit: leicht
- \_ ÖPNV: S-Bahnhof Leinfelden, Bahnhof Nürtingen, Bahnhof Plochingen

**Erlebnisziele**

- \_ Mäulesmühle, Siebenmühlental
- \_ Sammlung Domnick, Nürtingen
- \_ Stadtmuseum, Nürtingen
- \_ Hundertwasserhaus, Plochingen
- \_ Naturschutzgebiet Wernauer Baggerseen

**Übernachten an der Strecke**

- \_ BEST WESTERN Hotel am Schlossberg, Nürtingen
- \_ Hotel Vetter, Nürtingen
- \_ Hotel Princess, Plochingen
- \_ A2 Hotel, Plochingen
- \_ Hotel Maitre, Wernau

**nahe E-Bike Ladestationen**

- \_ Am Freibad, Badstraße 13, 72622 Nürtingen
- \_ E-Bike-Ladestation am Rathaus, 74320 Wendlingen

**Info**

- \_ Start/Ziel: Bahnhof Oberboihingen
- \_ Länge: 52,4 km
- \_ Höhenmeter: ↑298 m
- \_ Fahrzeit: 3:45 h
- \_ Schwierigkeit: mittelschwer
- \_ ÖPNV: Bahnhof Wendlingen, Oberboihingen, Kirchheim/Teck, Dettingen/Teck, Wernau

**Erlebnisziele**

- \_ Altstadt mit Schloss, Kirchheim unter Teck
- \_ Hofgut Tachenhausen, Oberboihingen
- \_ Urweltmuseum Hauff, Holzmaden
- \_ Römerpark Grinario, Köngen
- \_ Kirchheimer Bürgerseen

**Übernachten an der Strecke**

- \_ Privatpension Pillar-Steinmann, Holzmaden

**nahe E-Bike Ladestationen**

- \_ E-Bike Ladestation am Rathaus in Wendlingen

## 35 Tour de Lac'le – zu den Seen rund um Kirchheim unter Teck

Eine aussichtsreiche Tour im Albvorland vorbei an einer Vielzahl reizvoller Seen. Von Oberboihingen aus gelangt man in kurzer Zeit zu den Bürgerseen, von denen der Untere See ein beliebter Badeseer, der Obere ein reiches Biotop ist. Ein Gewässerlehrpfad informiert über die Flora und Fauna der insgesamt drei Seen. Mit Blick auf die Burg Teck geht es zum „Bissinger Sai“ – einst ein Löschteich, jetzt ein kleiner, aber feiner Badeseer. Die Landschaft auf der gemütlichen Fahrt nach Weilheim ist reich an Streuobstwiesen, Hügeln und Feldern. Kirchheim unter Teck hat nicht nur den lauschigen Sonnen- und Süßschen See zu bieten: Ein Besuch der malerischen Altstadt lohnt sich auf jeden Fall. Nach Wendlingen beginnt das Gebiet der Wernauer Baggerseen, einem naturbelas-

senen Schutzgebiet, an das der Hütten- und Schäferhauser See anschließen. Der Baggersee „Am Rank“ ist Rückzugsraum für viele Vogelarten.



Unterwegs rund um Kirchheim unter Teck

# TRANS Alblust

## In 7 genussvollen Touren über die Schwäbische Alb



Einmal mit dem Rad quer über die Schwäbische Alb, aber nicht als sportliche Höchstleistung, sondern als Genusstour in schöner Landschaft: Das ist die Idee der TransAlblust, die in sieben Etappen von Albstadt nach Nördlingen führt. Jede Etappe ist auch als Tagestour geeignet und mit der Bahn erreichbar. Entwickelt wurde die Tour vom Magazin Alblust.


Alles über die GPS-geführte Tour unter [alblust.de/transalblust](http://alblust.de/transalblust)

Folgen Sie uns auch auf Komoot: [komoot.de/user/alblust](http://komoot.de/user/alblust)

### Alblust

Das Schwäbische Alb Magazin




BIOSPHEREGEBIET SCHWÄBISCHE ALB - ARTENREICH, NACHHALTIG, UNESCO ZERTIFIZIERT

## Schwäbische Naturwunder-Welt



- eine weltweit einmalige über Jahrhunderte gewachsene Kulturlandschaft entdecken: wildromantische Buchenwälder, Streuobstwiesen, verschlungene Flusstäler und Wacholderheiden
- einen Beitrag zu einer naturschutzorientierten Regionalentwicklung bei

zertifizierten Partnern des Biosphärengebiets leisten

- Spannendes und Wissenswertes im Biosphärenzentrum Schwäbische Alb und in 18 weiteren Infozentren erfahren

[www.biosphaerengebiet-alb.de](http://www.biosphaerengebiet-alb.de)

Biosphärengebiet Schwäbische Alb



## 36 Aktivregion Stuttgart

Die fünf Landkreise Böblingen, Göppingen, Esslingen, Rems-Murr und Ludwigsburg rings um die Landeshauptstadt haben sich zur touristischen Aktivregion Stuttgart zusammengeschlossen. „Aktivregion“ steht dabei für Wandern, Radfahren, E-Bike und Genuss – getreu dem Motto raus aus dem urbanen Getümmel der baden-württembergischen Landeshauptstadt und hinein in die abwechslungsreiche Natur der umliegenden Landschaftsräume mit Weinanbaugebieten, Streuobstwiesen und Wäldern. Die Webseite [www.aktiv-region-stuttgart.de](http://www.aktiv-region-stuttgart.de) bietet einen Überblick über Angebote und Eigenschaften der einzelnen Landkreise und somit über die gesamte Region Stuttgart.

### Info

- \_ Länge: 400 km
- \_ Höhenmeter: 16.074 m
- \_ Schwierigkeit: mittel
- \_ Wegmarkierung: Logo E-Bike-Region Stuttgart
- \_ ÖPNV: Bahnen und Busse entlang der gesamten Strecke



### Erlebnisziele

- \_ Urmenschmuseum, Steinheim a. d. M.
- \_ Museum Ritter in Waldenbuch
- \_ Naturschutzzentrum Schopflocher Alb
- \_ Freilichtmuseum Beuren
- \_ Kräuterhaus Sanct Bernhard in Bad Boll
- \_ Fabrikverkäufe Geislingen an der Steige
- \_ Archäologischer Park Ostkastell
- \_ Ostkastell-Limes

[www.aktiv-region-stuttgart.de](http://www.aktiv-region-stuttgart.de)



Vielfältige Rad- und Wanderwege lassen die Herzen aller Outdoor-Begeisterten höher schlagen und der Genuss kulinarischer und kultureller Highlights lässt Sie die Aktivregion Stuttgart mit allen Sinnen erleben.

Speziell für die besonderen Ansprüche von E-Bike-Fahrern wurde die Hauptroute der E-Bike-Region Stuttgart entwickelt. Sie bietet rund um Stuttgart eine gut ausgebaute, anspruchsvolle Streckenführung und führt durch die schönsten „Ecken“ unserer Region: Drei von der UNESCO ausgezeichnete Highlights – das Weltkulturerbe Limes, das Biosphärengebiet Schwäbische Alb und der Global Geopark Schwäbische Alb – der Naturpark Schön-

buch, das Heckengäu, der Naturpark Schwäbisch-Fränkischer Wald, die Weinregion im Remstal und am Neckar sowie die Schillerstadt Marbach. Entlang der Route finden sich schöne Übernachtungsmöglichkeiten, eine regional geprägte, fahrradfreundliche Gastronomie und eine auf E-Bike-Fahrer eingestellte Service-Infrastruktur mit ausgewiesenen Verleih-, Reparatur- und Stromtankstellen.

### Kontakt

Aktivregion Stuttgart  
 co/ Landratsamt Rems-Murr-Kreis  
 Alter Postplatz 10 | 71332 Waiblingen  
 T +49 (0) 7151 501-0  
[info@rems-murr-kreis.de](mailto:info@rems-murr-kreis.de)  
[www.e-bike-region-stuttgart.de](http://www.e-bike-region-stuttgart.de)



Albaufstieg



Neckar bei Helligheim



© Printmaps.net / QSM Contributors

# Fahrradfreundlicher Landkreis Göppingen



Kurze Pause während der Radtour  
© Tobias Fröhner | Landratsamt Göppingen



© Printmaps.net / OSM Contributors

Urlaub im Landkreis Göppingen – Radfahren und regionales Genießen vor einzigartiger Naturkulisse. Der Landkreis Göppingen hat Außergewöhnliches zu bieten! Hier, wo sich die Region Stuttgart von ihrer landschaftlich reizvollsten Seite zeigt, wo sich charakterstarke Berge aus grünen Kulturlandschaften erheben, überraschen Land und Leute immer wieder mit einem unverhofften Panoramablick auf die Drei Kaiserberge, mit bizarren Felsvorsprüngen, mit geheimnisvollen Tälern, seltenen Früchten und Kräutergärten oder mit ungewöhnlichen regionalen Spezialitäten und feinsten Gourmetküche.



**Kontakt:**  
Landratsamt Göppingen | Tourismusförderung  
Lorcher Straße 6 | 73033 Göppingen  
Tel.: +49 (0) 7161 2020 9740  
tourismus@lkgp.de

**Routen im Landkreis Göppingen im Überblick. Infos unter:**  
[www.landkreis-goepingen.de/radfahren](http://www.landkreis-goepingen.de/radfahren)

- \_Albtraufroute (100 km)
- \_3-Kaiserbergroute (51 km)
- \_Filstalroute (68 km) **37**
- \_Obstroute (50 km)
- \_Östliche Schurwaldroute (50 km)
- \_Stauferroute (55 km)
- \_Voralbroute (27 km) **38**
- \_Route der Industriekultur (78 km)
- \_Barrierefreie Route Filstal (12,5 km)
- \_Barrierefreie Route Voralb (16,3 km)



Raderlebnis im Landkreis Göppingen  
© Tobias Fröhner | Landratsamt Göppingen

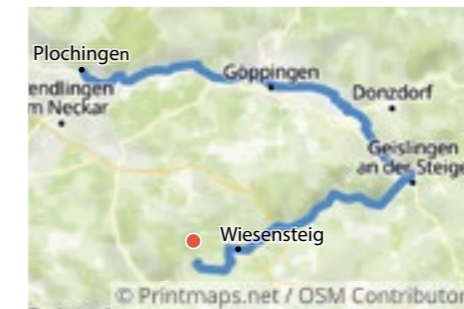
## 37 Filstalroute



Am Filsursprung © Tobias Fröhner | Landratsamt Göppingen

Start der Tour ist am Bahnhofle oberhalb von Wiesensteig, in der Nähe der Ruine Reußenstein. Gleich zu Beginn wird die Albhochfläche verlassen und es geht durch das Hasental bergab ins Obere Filstal, vorbei am Filsursprung mit gemütlichem Rastplatz. Die Strecke im Oberen Filstal beginnt mit der historischen Altstadt Wiesensteigs und folgt dann inmitten des doppelten Albtraufs dem Fluss in Richtung Mühlhausen, Gosbach und Bad Ditzgenbach. Am Ende des oberen Filstals in Geislingen biegt die Radtour in Richtung Westen weiter entlang der Fils ab. Die Tour verläuft zwischen Süßen und Göppingen meist auf der nördlichen Seite der Fils entlang der Bahnstrecke Stuttgart-Ulm.

Vorbei an UHINGEN und EBERSBACH verlässt man den Landkreis Göppingen in Richtung Neckar, wo die Tour nach der Einmündung der Fils am Bahnhof Plochingen endet. Die Tour ist auch in der Gegenrichtung problemlos befahrbar.



© Printmaps.net / OSM Contributors

## Info



- \_ Start/Ziel: Bahnhofle (Wiesensteig) / Plochingen
- \_ Länge: 68 km
- \_ Fahrzeit: 4,5 Stunden
- \_ Höhenmeter: ↑ 6 m, ↓ 465 m
- \_ Schwierigkeit: leicht
- \_ Wegmarkierung: Logo Filstalroute
- \_ ÖPNV: Zwischen Plochingen und Geislingen/Steige besteht Anschluss an MEX und RE, zusätzlich Anschluss an die S1 in Plochingen. Sonn- und feiertags fährt der RadWanderbus des Landkreises vom Bhf. Göppingen und Kirchheim/Teck zum Reußenstein.

### Erlebnisziele

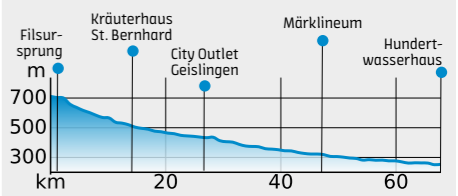
- \_ Filsursprung
- \_ Kräuterhaus St. Bernhard
- \_ City Outlet Geislingen
- \_ Märkleineum
- \_ Hundertwasserhaus

### Übernachten an der Strecke

- \_ Landgasthof Hotel Rössle, Böhmenkirch-Steinenkirch
- \_ Landgasthof-Hotel Rommentaler Burgstühle, Schlatt

### nahe E-Bike Ladestationen

- \_ Bahnhof Göppingen



## Info



- \_ Start/Ziel: Bad Boll
- \_ Länge: 27 km
- \_ Fahrzeit: 2 Stunden
- \_ Höhenmeter: ↑ 293 m, ↓ 293 m
- \_ Schwierigkeit: leicht
- \_ Wegmarkierung: Logo Voralbroute
- \_ ÖPNV: Mit RE oder MEX bis Bhf. UHINGEN, FAURDAU oder GÖPPINGEN. Von hier kann die Route mit dem Rad erreicht werden (kein direkter Bahnanschluss). Sonn- und feiertags fährt der RadWanderBus des Landkreises mit vielen Halten entlang der Route.

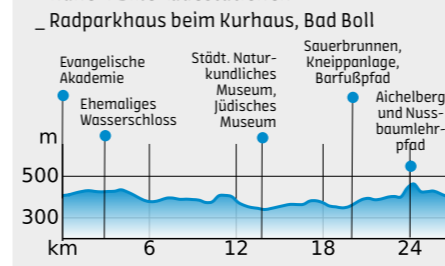
### Erlebnisziele

- \_ Evangelische Akademie
- \_ Ehemaliges Wasserschloss
- \_ Städt. Naturkundliches und jüdisches Museum
- \_ Sauerbrunnen, Kneippanlage, Barfußpfad
- \_ Aichelberg und Nussbaumlehrpfad

### Übernachten an der Strecke

- \_ Badhotel Staufferland, Bad Boll
- \_ Landhotel Sonnenhalde, Bad Boll

### nahe E-Bike Ladestationen



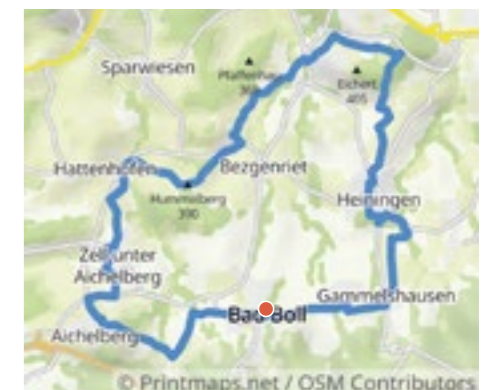
## 38 Voralbroute



Rast in Bad Boll  
© Heiko Herrmann | Landratsamt Göppingen

Die Voralbroute führt durch das sanft hügelige Vorland der Schwäbischen Alb und bietet herrliche Ausblicke auf das Filstal und die Streuobstwiesen. Start der Tour ist in Bad Boll. Vom Parkplatz der Reha-Klinik und der evangelischen Akademie verläuft die Radroute durch den Ortskern weiter in Richtung Dürnau und Gammelshausen. Auf einem parallelen Weg abseits der Landesstraße fährt man weiter durch Heiningen bis zum Göppinger Stadtteil Jebenhausen. Nach der ungefähren Mitte beginnt nun der Rückweg über Schopfenberg, Hattenhofen und Zell unter Aichelberg, um schließlich den Rundkurs in Bad Boll zu beenden. Entlang der Tour bieten sich dabei immer wieder reizvolle Eindrücke vom imposanten Verlauf der Traufkante der Schwäbischen Alb und links und rechts der Strecke zeigt sich das

charakteristische Landschaftsbild am Fuße des Albtraufs, die traditionsreichen Streuobstwiesen. Durch die sanften Höhenunterschiede eignet sie sich auch hervorragend für Familien.

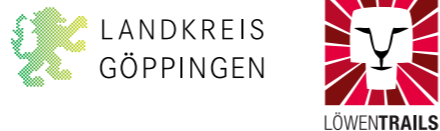


© Printmaps.net / OSM Contributors

# Mountainbiken im Landkreis Göppingen - Löwentrails



Die Löwentrails stehen für Mountainbiken in abwechslungsreicher Naturkulisse und locken mit eindrucksvollen Ausblicken und geheimnisvollen Orten. Die drei Rundtouren zwischen 16 und 30 Kilometer Länge bieten vor allem für Einsteiger und E-Mountainbiker optimale Voraussetzungen und zeigen die Vielfalt des Albtraufs gekonnt auf. Die Trailanteile sind moderat, so dass technisches Können nicht als Voraussetzung für das Befahren der Runden notwendig ist. Im Fokus steht neben knackigen Anstiegen und der reizvollen Landschaft vor allem der Spaß am Bikesport. Gemütliche Einkehrmöglichkeiten, drei prädikatisierte Heilbäder sowie eine optimale verkehrstechnische Anbindung machen die einzigartige Landschaft, rund um den durch die Fils geprägten „doppelten Albtrauf“, zu einem löwenstarken Erlebnis.




**Kontakt:**  
Landratsamt Göppingen  
Tourismusförderung  
Lorcher Straße 6 | 73033 Göppingen  
Tel.: +49 (0)7161 2020 9740  
tourismus@lkgp.de  
www.löwentrails.de

## 40 Teufelsloch-Runde



Die Teufelsloch-Runde startet in Gruibingen und führt auf Halbhöhe in Richtung Mühlhausen im Tale - mit schönen Ausblicken in das nahe Filstal. Weiter geht es am Fuße des Rufsteins entlang zurück nach Gruibingen und über einen gemächlichen Anstieg am Mähdeles Berg vorbei zum Kornberg mit dem Kornberghaus, das am Wochenende bewirtschaftet ist. An Wacholderheiden und saftigen Buchenwäldern vorbei gelangt man zum Kornbergsattel, von wo es steil abwärts in Richtung Königshau geht. Die Tour führt auf Halbhöhe durch den Wald bevor es hinab nach Eckwälden geht, dann vorbei



am „feuchten“ Teufelsloch und wieder steil bergauf. Unterwegs lädt das Deutsche Haus zu einer Pause ein und oben lohnt eine Einkehr im Boßlerhaus. Am folgenden Gruibinger Wiesle belohnt eine fantastische Aussicht und die Jahrhundertsteine. Über den Häringer Steig geht es hinab ins Winkelbachtal und zurück an den Ausgangspunkt.

**Info**

- \_ Start/Ziel: Parkplatz Sickenbühlhalle in Gruibingen
- \_ Länge: 29,7 km
- \_ Fahrzeit: 3,75 Stunden
- \_ Höhenmeter: ↑ 620 m, ↓ 620 m
- \_ Schwierigkeit: 3 von 5
- \_ Wegmarkierung: Routennummer, Löwentrail Logo
- \_ ÖPNV: s. Fahrplan unter: [www.vvs.de/fahrplan](http://www.vvs.de/fahrplan)

**Erlebnisziele**

- \_ Kornberg
- \_ Ehemalige Bertaburg
- \_ Tempele
- \_ Boßler
- \_ Jahrhundertstein Gruibingen

**Übernachten an der Strecke**


- \_ Badhotel Restaurant Stauerland, Bad Boll
- \_ Landhotel Sonnenhalde, Bad Boll

**nahe E-Bike Ladestationen**

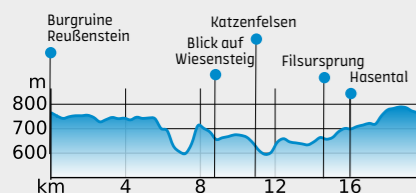
- \_ Charger Cube am Deutschen Haus

**Info**

- \_ Start/Ziel: Parkplatz Reußenstein
- \_ Länge: 19,7 km
- \_ Fahrzeit: 2,5 Stunden
- \_ Höhenmeter: ↑ 354 m, ↓ 354 m
- \_ Schwierigkeit: 1 von 5
- \_ Wegmarkierung: Routennummer, Löwentrail Logo
- \_ ÖPNV: s. Fahrplan unter: [www.vvs.de/fahrplan](http://www.vvs.de/fahrplan). Sonn- und feiertags mit dem RadWanderBus zu erreichen. Mehr Infos unter: [www.landkreis-goeppingen.de/radwanderbus](http://www.landkreis-goeppingen.de/radwanderbus)



- Erlebnisziele**
- \_ Burgruine Reußenstein
  - \_ Blick auf Wiesensteig mit Residenzschloss
  - \_ Katzenfelsen
  - \_ Filsursprung
  - \_ Hasental

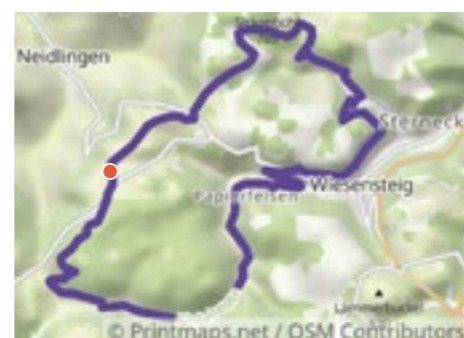


## 39 Reußenstein-Runde




In nächster Nähe zum Parkplatz Reußenstein, sonntags mit dem RadWanderBus optimal zu erreichen, steht die eindrucksvolle Ruine mit einem herrlichen Blick ins Neidlinger Tal. Die Tour führt zunächst vorbei am Hofgut Reußenstein entlang der Grenze des Biosphärengebiets Schwäbische Alb und über die ebene Albhochfläche, bevor es hinab ins Schöntal geht. Nach kurzer Fahrt auf asphaltiertem Weg führt die Route wieder hinauf und verläuft dann auf Halbhöhenlage mit schönen Ausblicken auf das Städtchen Wiesensteig. Nach dem Katzenfelsen geht es bergab ins Tal, vorbei am Wiesensteiger Freibad in Richtung Papiermühle und weiter zum nächsten Höhepunkt der Tour: dem Filsursprung mit Schutz-

hütte, Grillstellen und einer beeindruckenden Kulisse aus Wiesen, Wäldern und der jungen Fils. Über das wildromantische Hasental geht es mit moderatem Anstieg zurück auf die Albhochfläche zum Ausgangspunkt.



**Info**

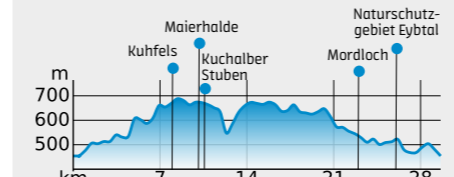
- \_ Start/Ziel: SC-Parkplatz in Geislingen an der Steige
- \_ Länge: 29,7 km
- \_ Fahrzeit: 3,75 Stunden
- \_ Höhenmeter: ↑ 546 m, ↓ 546 m
- \_ Schwierigkeit: 2 von 5
- \_ Wegmarkierung: Routennummer, Löwentrail Logo
- \_ ÖPNV: s. Fahrplan unter: [www.vvs.de/fahrplan](http://www.vvs.de/fahrplan)



- Erlebnisziele**
- \_ Kuhfels
  - \_ Maierhalde
  - \_ Kuchalber Stuben
  - \_ Mordloch
  - \_ Naturschutzgebiet Eybtal

- Übernachten an der Strecke**
- \_ Landgasthof Hotel Rössle, Böhmenkirch-Steinenkirch

- nahe E-Bike Ladestationen**
- \_ Fliegerhütte Donzdorf



## 41 Mordloch-Runde



Die Mordloch-Runde führt zunächst ins idyllische Längental und dann über schmale naturnahe Wege und Forstwege hoch auf den Tegelberg. Kurz nach dem Tegelhof lohnt ein Abstecher zum Kuhfelsen mit sagenhaften Ausblicken ins mittlere Filstal. Danach führt der Weg weiter zur Kuchal mit uralten Einkehrmöglichkeiten. Der Aussichtspunkt Maierhalde bietet einen tollen Blick auf den Hohenstaufen. Über schöne naturnahe Wege durch den Wald geht es weiter Richtung Oberweckerstell und vorbei am Segelfluggelände sowie an weiteren Aussichtspunkten ins idyllische Lautertal zum Messelhof, wo ein Abstecher zum Aussichtspunkt Messelstein lohnt. Über die Albhochfläche geht es relativ




eben nach Schnittlingen und dann rasant hinab ins Roggental. Über den Ravenstein erreicht man nach kurzem Stück das Mordloch. Die Strecke führt über Eybach vorbei an den Himmelsfelsen auf schmalen Pfaden zurück zum Startpunkt.

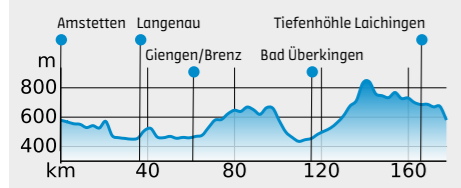
# Albtäler-Radweg – Durch die schönsten Täler der Alb



Unser Albtäler-Radweg führt als erster vom ADFC mit \*\*\*\*\* ausgezeichnetem Qualitäts-Radweg auf etwa 185 Kilometern durch die schönsten Täler im Geopark Schwäbische Alb. Mal sind sie von Flüssen und Bächen durchzogen, mal sind es stille Trockentäler. Typische Wacholderheiden, bizarre Felsenlandschaften und geheimnisvolle Höhlen säumen den Weg. Ursprüngliche Albdörfer, reizende Städtchen, urige Einkehrmöglichkeiten und freundliche Gastgeber geben sich ein Stelldichein. Na dann los! Wir wünschen viel Spaß beim Erkunden von Lone-, Donau-, Brenz- und Eselsburger Tal, Roggen-, Eyb-, Fils- und Hasental.



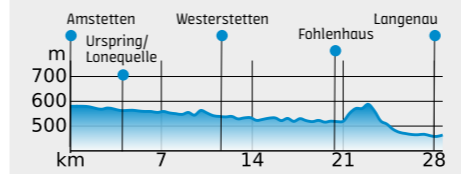
**Kontakt:**  
Arbeitsgemeinschaft Albtäler-Radweg  
Landratsamt Heidenheim  
Felsenstraße 36 | 89518 Heidenheim  
Tel.: +49 (0) 7321 321-2593  
www.albtaeler-radtour.de



## Etappe 1: Vom Lonetal ins Donautal

- \_ Start/Ziel: Amstetten / Langenau
- \_ Länge: 28 km
- \_ Fahrzeit: 2,25 Stunden
- \_ Höhenmeter: ↑ 83 m
- \_ Schwierigkeit: mittel
- \_ Wegmarkierung: Logo Albtäler Radweg
- \_ ÖPNV: Über Amstetten Bahnhof

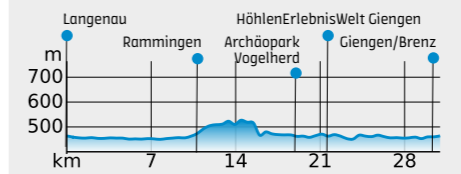
- Erlebnisziele**
- \_ Lokalbahn Amstetten-Gerstetten
  - \_ Albbahnle Amstetten-Oppingen
  - \_ Lonequelltopf in Urspring
  - \_ Schönrainmühle in Breitingen
  - \_ Felsformation Fohlenhaus/Lonetal
  - \_ Spaziergang durch die Altstadt Langenau



## Etappe 2: Vom Donautal ins Brenztal

- \_ Start/Ziel: Langenau / Giengen an der Brenz
- \_ Länge: 30,9 km
- \_ Fahrzeit: ca. 2 Stunden
- \_ Höhenmeter: ↑ 94 m
- \_ Schwierigkeit: mittel
- \_ Wegmarkierung: Logo Albtäler Radweg
- \_ ÖPNV: Über Bahnhof Langenau

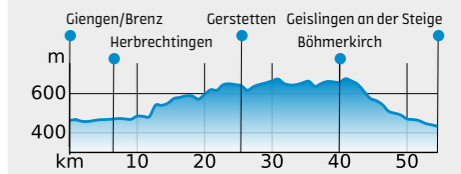
- Erlebnisziele**
- \_ Archäopark Vogelherd im Welterbegebiet „Höhlen und Eiszeitkunst der Schwäbischen Alb“
  - \_ HöhlenErlebnisWelt Giengen-Hürben
  - \_ Alte Mühle Burgberg & Mühlenstadel
  - \_ Steiff Museum



## Etappe 3: Brenztal ins Roggental

- \_ Start/Ziel: Giengen an der Brenz / Geislingen an der Steige
- \_ Länge: 54,6 km
- \_ Fahrzeit: ca. 3,75 Stunden
- \_ Höhenmeter: ↑ 297 m
- \_ Schwierigkeit: schwer
- \_ Wegmarkierung: Logo Albtäler Radweg
- \_ ÖPNV: Über Bahnhof Giengen an der Brenz

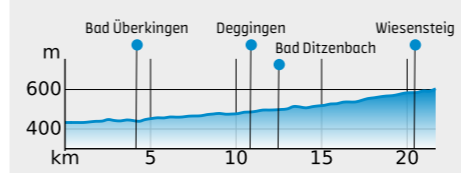
- Erlebnisziele**
- \_ Eselsburger Tal
  - \_ Heimatmuseum Herbrechtingen
  - \_ Höhle Mordloch



## Etappe 4: Vom Eybtal durchs Filstal

- \_ Start/Ziel: Geislingen an der Steige / Wiesensteig
- \_ Länge: 21,6 km
- \_ Fahrzeit: ca. 1,75 Stunden
- \_ Höhenmeter: ↑ 173 m
- \_ Schwierigkeit: leicht
- \_ Wegmarkierung: Logo Albtäler Radweg
- \_ ÖPNV: Über Bahnhof Geislingen/Steige

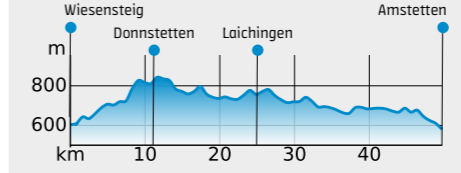
- Erlebnisziele**
- \_ City Outlet Geislingen
  - \_ Thermalbad Bad Überkingen
  - \_ Thermalbad Vinzenz Therme Bad Ditzzenbach
  - \_ Ave Maria Deggingen



## Etappe 5: Vom Filsursprung auf die Alb

- \_ Start/Ziel: Wiesensteig / Amstetten
- \_ Länge: 51 km
- \_ Fahrzeit: 3,5 Stunden
- \_ Höhenmeter: ↑ 433 m
- \_ Schwierigkeit: schwer
- \_ Wegmarkierung: Logo Albtäler Radweg
- \_ ÖPNV: Wiesensteig

- Erlebnisziele**
- \_ Filsursprung
  - \_ Schertelshöhle Westerheim
  - \_ Laichinger Tiefenhöhle und Kletterwald
  - \_ Ponyhof & Märchenpark Zwergental
  - \_ Wacholderheide „Sandburr“ bei Merklingen



## Tipps

**Abkürzung:**  
Die Tour kann über den Lokalbahn-Radweg zwischen Gerstetten und Amstetten abgekürzt werden.

**Rennradtour**  
Der Albtäler kann auch als Rennradtour befahren werden. Er weicht an ein paar Streckenabschnitten von dem normalen Weg ab. GPX-Track auf der Internetseite.

Die Rennradstrecke verläuft über eine Distanz von 179 km

**Erlebnisziele**  
Entdecken Sie im Lonetal das UNESCO-Welterbe „Höhlen und Eiszeitkunst der Schwäbischen Alb“



# Radlerzeit in der Heidenheimer Brenzregion



Eselsburger Tal © Th. Rathay/Schwäbische Alb Tourismus


Wer rund um Heidenheim Radfahren möchte, findet ein feingesponnenes Radwegenetz für alle Ansprüche. Gemütliche Touren plant man am besten entlang dem munteren Flüsschen Brenz, der Egau oder Lone. Sportliche Naturen oder E-Bike-Radler erkunden auf vier Rundtouren die abwechslungsreichen Landschaften. Ganz im Norden zieht sich eine Runde mit 42 km durch die Meteorwälder um Steinheim. Auf gleicher Höhe folgt man der Wasser & Stein-Tour 44 km lang übers Härtsfeld. Ein Stück weiter südlich entführt die Klifftour auf 37 km durch einsame Täler ins Reich der Urmeere nach Gerstetten. Ab Sontheim schließlich steuert die Höhlen Tour die Welt der Eiszeitjäger und das Höhlenreich im Lonetal an. Mit 26 km, wenig Höhenmetern, der HöhlenErlebnisWelt an der Charlottenhöhle und dem Archäopark Vogelherd eine ideale Familientour.

**Kontakt:**  
Landratsamt Heidenheim  
Freizeit und Tourismus  
Felsenstraße 36  
Tel. 07321 321-2593  
info@heidenheimer-brenzregion.de  
www.heidenheimer-brenzregion.de



© Printmaps.net / OSM Contributors

## Info



- Start/Ziel:  
Brenzursprung Königsbronn /  
Brenz mündung Lauingen-  
Faimingen
- Länge: 56 km
- Fahrzeit: 2,45 Stunden
- Höhenmeter: ↑ 46 m
- Wegmarkierung: Logo Brenz-Tour
- ÖPNV: Brenzbahn aus Richtung Aalen oder Ulm  
bis Bahnhof Königsbronn

### Erlebnisziele

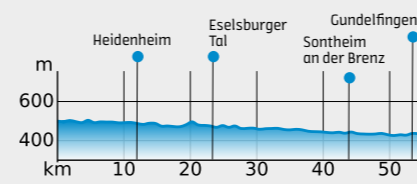
- 10 Brenz-Erlebnis-Stationen
- Brentztopf und Itzelberger See
- Schloss Hellenstein
- Steiff Museum
- Galluskirche und Schloss Brenz

### Übernachten an der Strecke

- Hotel Grüner Baum in Herbrechtingen
- Hotel Hoffmann
- Haus Kallenberg

### nahe E-Bike Ladestationen

- Herbrechtingen/Giengen, Rathaus
- Bergenweiler, Wasserspielplatz
- Sontheim, Schloss



## 43 Brenz-Radweg: Radlerspaß für die ganze Familie



© Fouad Vollmer | Landratsamt Heidenheim

Von der Quelle, dem „Brenztopf“, in Königsbronn folgt der Brenzradweg dem Fluss bis nach Lauingen, wo sich Brenz und Donau vereinigen. Überall am Weg warten spannende Erlebnisplätze auf Naturliebhaber und große und kleine Wasserratten.

Kurz hinter der Großen Kreisstadt Heidenheim mit ihrem imposanten Schlossberg taucht der Radler ein ins Eselsburger Tal und lässt sich bezaubern von der Idylle und den imposanten Felsformationen. In Giengen an der Brenz soll-

te man einen Besuch im Steiff Museum einplanen und im weiteren Verlauf die renaturierten Abschnitte der Brenz genießen. Bis zur Donau warten noch weitere Pausenstationen. Alles in allem ist der Brenz-Radweg ideal für Familien. Die sollten sich Zeit nehmen und ihn in Etappen radeln. Zurück geht es von Sontheim aus mit dem Zug oder man hängt noch einen Radlertag an und verlängert auf der Donau-Härtsfeldtour bis ins Brentztal zurück.

## 44 Klifftour: Vom Brentztal in die Urzeit



Heldenfingerring © Gemeinde Gerstetten

Von Heidenheim aus führt die für E-Biker ideale Rundtour durchs abgeschiedene Ugental hoch auf die Gerstetter Alb. Dort passiert man das Heldenfingerring, wo sich eine Pause anbietet, um diese versteinerte Meeresküste auf dem Geo-Erlebnis-Pfad genauer zu erkunden. Typisch für eine Albhochfläche geht es aussichtsreich und im sanften Schwung dann weiter nach Gerstetten. Das nächste Urmeer-Erlebnis kann im sonntäglich geöffneten Riffmuseum bestaunt werden.

Zu Stein gewordene Korallen des Jurameeres, 150 Millionen Jahre alt. Bevor man sich wieder dem städtischen Trubel Heidenheims nähert, radelt man nochmal lange durch sanfte, mit Wiesen, Heiden und Mischwäldern gespickte Landschaften hindurch. Kurz nach Küpfendorf, einem Albdörflein mitten im Wald, geht es rasant hinunter ins Städtchen, wo durchaus noch Zeit dafür ist, dem Schloss Hellenstein einen Besuch abzustatten.

## Info



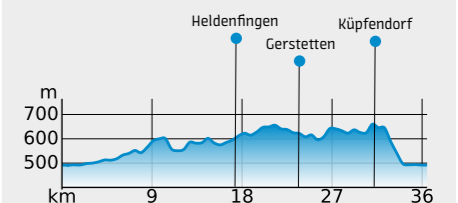
- Start/Ziel:  
Bahnhof Heidenheim
- Länge: 37 km
- Fahrzeit: 3,30 Stunden
- Höhenmeter: ↑ 276 m
- Wegmarkierung: Logo Kliff
- ÖPNV: Brenzbahn aus Richtung Aalen oder Ulm  
bis Bahnhof Heidenheim

### Erlebnisziele

- Schloss Hellenstein
- Heldenfingerring
- Riff- und Eisenbahnmuseum in Gerstetten
- Lokalbahn Amstetten-Gerstetten
- Brenzpark
- Schloss Hellenstein

### nahe E-Bike Ladestationen

- Heidenheim, Volksbank





## 45 Krater-zu-Krater-Radweg



Steinheimer Becken, Fotograf Peter Seidel

### Info



- \_ Start/Ziel: Meteorkratermuseum Sontheim im Stubental
- \_ Länge: 130 km
- \_ Höhenmeter: ↑ 1.512 m
- \_ Schwierigkeit: mittel
- \_ Wegmarkierung: Logo Krater-zu-Krater-Radweg
- \_ ÖPNV: Mit der Brenzbahn von Ulm oder Aalen. Alternativer Start am Bahnhof Heidenheim-Schnaitheim

### Erlebnisziele

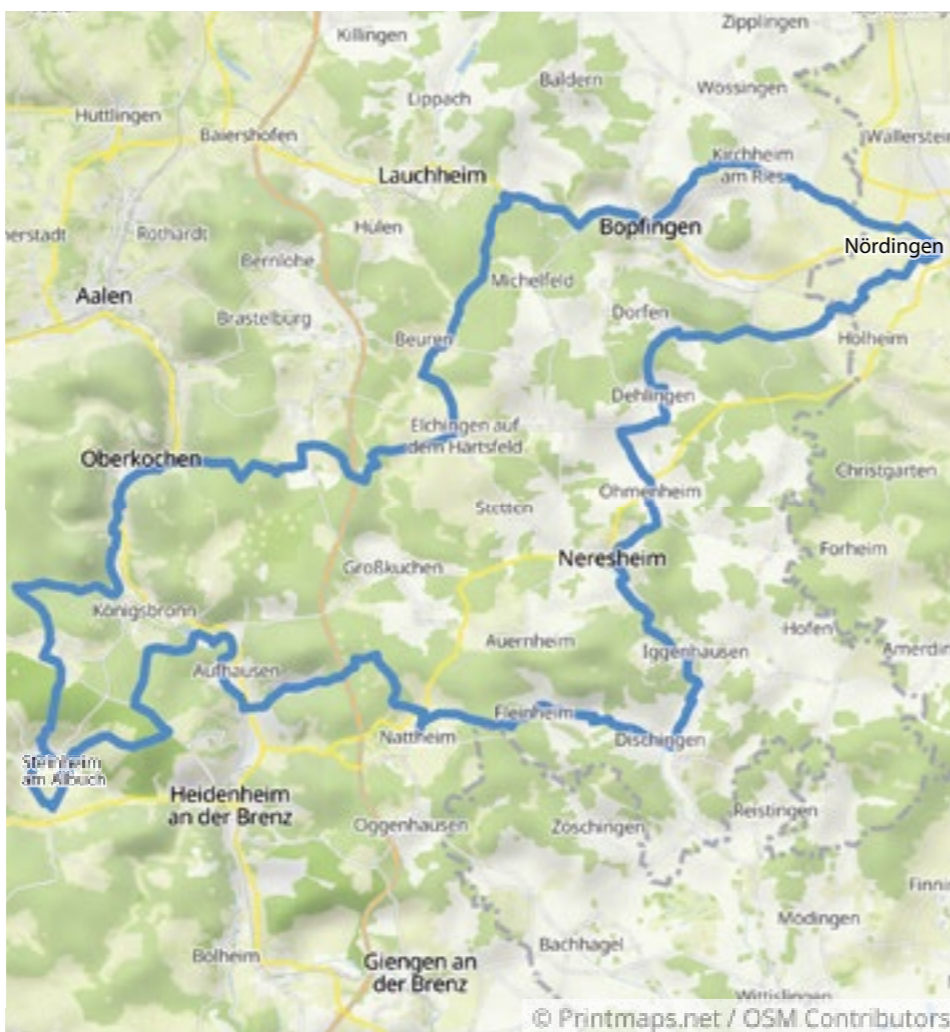
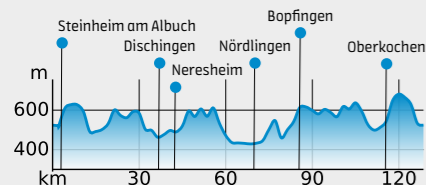
- \_ Meteorkrater und Museum Steinheim
- \_ Itzelberger See
- \_ Burg Katzenstein
- \_ Kloster Neresheim
- \_ Nördlingen mit RieskraterMuseum
- \_ Nationaler Geopark Ries
- \_ Geopark Ries Infostelle Deiningen
- \_ Ipf Bopfingen
- \_ Auf der Riesschleife: Wallersteiner Felsen, Wallfahrtsbasilika Maria Brunnlein, Oettingen i. Bay.

### Kontakt

Landratsamt Heidenheim  
Freizeit und Tourismus  
Felsenstr. 36  
89518 Heidenheim  
T +49 (0) 7321 3212593  
info@heidenheimer-brenzregion.de  
www.heidenheimer-brenzregion.de

### Nationaler Geopark Ries

Pflegstr. 2  
86609 Donauwörth  
T +49 (0) 906 74140  
info@geopark-ries.de  
www.geopark-ries.de



Steinheimer Becken und Nördlinger Ries scheinen Verwandte zu sein. Gemeint ist damit, dass sie wahrscheinlich gleichzeitig entstanden sind und dass beide von Himmelskörpern gleichen Ursprunges erzeugt wurden. So lag es nahe, einen Weg zu schaffen, der beide Krater sowie den Geopark Schwäbische Alb mit dem Geopark Ries verbindet. Gestartet wird im Meteorkraterbecken in Steinheim am Albuch. Auf etwa 60 Kilometer geht es erstmal hinauf auf den Kraterrand und dann hinunter ins Brenztal. Nach einem kurzen Stück folgt man den geologischen Spuren von Wasser und Stein aufs Härtsfeld. Dort begegnet man dem Härtsfeldsee, der Burg Katzenstein und in Neresheim dem imposanten Benediktinerkloster. Über kleine Dörfer ist bald der Rieskrater erreicht. Hier in Nördlingen kann man noch eine Runde durchs Ries drehen oder man fährt wieder zurück nach Steinheim. Auf der Rückfahrt führt der Weg erstmal hoch an den Rieskrater zum imposanten Ipf bei Bopfingen und im Anschluss durch eine romantische Landschaft aus Wacholderheiden. Im Tal bei Oberkochen trifft man auf die Quelle des Schwarzen Kochers, bevor es wieder hinauf geht nach Steinheim. Übrigens lohnt es sich, hier unten im Tal einen Abstecher zum Brenzursprung in Königsbronn einzuplanen.

## Welterbe erfahren im Ach- und Lonetal



Mitten durch das UNESCO-Welterbe „Höhlen und Eiszeitkunst der Schwäbischen Alb“ führt der Eiszeittäler-Radweg. Er schlängelt sich durch die unberührte Natur und malerischen Landschaften des Ach- und Lonetals. Dort schufen die Eiszeitkünstler vor ca. 40.000 Jahren die ersten figürlichen Kunstwerke und Musikinstrumente der Menschheit. Nirgendwo auf der Welt wurden bisher ältere Belege der Eiszeitkunst gefunden. Auf dem Eiszeittäler-Radweg könnt ihr die einzigartigen, Höhlen entdecken und den Spuren unserer Vorfahren folgen. Die rund 75 km lange Strecke verspricht Radvergnügen und Erlebnis pur.

Weitere Infos zur Tour und den Highlights entlang der Strecke gibt es auch in unseren kostenlosen Broschüren oder auf unserer Internetseite.

### Kontakt:

Geschäftsstelle Weltkultursprung  
Schillerstraße 30 | 89077 Ulm  
Tel.: +49 (0) 731 185-1133  
info@weltkultursprung.de  
www.weltkultursprung.de



### Info

- \_ Start/Ziel: Schelklingen / Niederstotzingen Bahnhof
- \_ Länge: 75 km
- \_ Fahrzeit: ca. 5 Stunden
- \_ Höhenmeter: ↑ 274 m
- \_ Schwierigkeit: mittel
- \_ ÖPNV: Bahnanschluss in Schelklingen, Blaubeuren, Blaustein, Ulm, Beimerstetten, Niederstotzingen

### Erlebnisziele

- \_ Höhle Hohle Fels, Schelklingen
- \_ Blaubeuren mit Blautopf und URMU
- \_ Münsterstadt Ulm mit Museum Ulm
- \_ Höhle Hohlenstein-Stadel im Lonetal
- \_ Archäopark Vogelherd Niederstotzingen mit Vogelherdhöhle

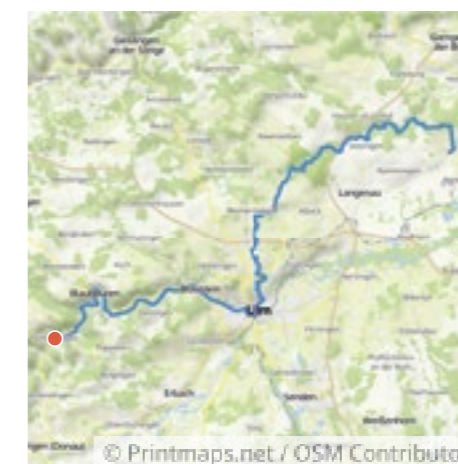
### Übernachten an der Strecke

- \_ Hotel Wirtshaus Klingenstein, Blaustein
- \_ Ulmer Münster Hotel, Ulm
- \_ Maritim Hotel Ulm

### nahe E-Bike Ladestationen

- \_ Blaubeuren (Kirchplatz 2)
- \_ Ulm (Neue Straße 79)
- \_ Archäopark Vogelherd

faszinierende Welt der Eiszeitmenschen zum Abschluss noch einmal hautnah und erreichen in Kürze Niederstotzingen.

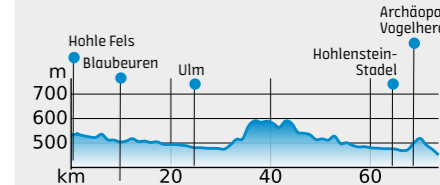


## 46 Eiszeittäler-Radweg

Der Eiszeittäler kann in beide Richtungen gefahren werden, entweder als Tagestour oder in zwei Etappen aufgeteilt. Beginnend in Schelklingen radeln wir zunächst durch das landschaftlich wunderschöne Achtal. Unser erster Halt ist die imposante Höhle Hohle Fels. Weiter geht es an den Fundhöhlen Sirgenstein und Geißelklösterle vorbei ins Urgeschichtliche Museum Blaubeuren, wo wir die Eiszeitkunst im Original bestaunen können, und zum magisch leuchtenden Blautopf. Wir folgen dem Flusslauf der Blau und erreichen schließlich die Münsterstadt Ulm. Im Museum Ulm wartet der weltberühmte Löwenmensch auf unseren Besuch. Von dort aus steuern wir das idyllische Lonetal an und kommen vorbei an den Fundstätten Bockstein, Hohlenstein und Vogelherd. Im Archäopark Vogelherd erleben wir die



Der Eiszeittäler führt durch wunderschöne Naturlandschaften und bietet viele Möglichkeiten für spannende Zwischenstopps.



# Erlebnistouren im Alb-Donau-Kreis



Hohlenstein im Lonetal

## Die Touren im Überblick:

- Tour 1 - Von Laichingen durchs Albland radeln
- Tour 2 - Von Lonsee durchs Lonetal und auf die Alb
- Tour 3 - Von Langenau durchs Ried und vom Lonetal auf die Alb
- Tour 4 - Berg- und Taletappe für sportliche Radler ab Westerheim **47**
- Tour 5 - Albrundfahrt von Amstetten durchs Lonetal und über die Kuppenalb
- Tour 6 - Tälerfahrt rund um Blaubeuren und hoch auf die Alb

- Tour 7 - Von Schelklingen auf die Münsinger Alb und ins Schmiechtal
- Tour 8 - In Ulm und um Ulm herum
- Tour 9 - Von Ulm auf den Spuren der Donau **48**
- Tour 10 - Von Ehingen durch die schönsten Flusslandschaften
- Tour 11 - Von Ehingen ins oberschwäbische Hügelland
- Tour 12 - Von Erbach ins Illertal und zur Donau
- Tour 13 - Zwischen Iller und Donau
- Tour 14 - Von Erbach zum Panoramablick aufs Hochsträß

Im Alb-Donau-Kreis warten erlebnisreiche Fahrradtouren, eine perfekte Beschilderung und nahezu unberührte Naturlandschaften auf Tagesausflügler und Radreisende. 14 Touren stehen zur Auswahl und damit ein überaus vielseitiges Radtourenangebot, das sich rund um Ulm, entlang der Donau und über die Schwäbische Alb erstreckt. Ob mit dem E-Bike oder normalem Rad, zu Zweit oder in der Gruppe – hier werdet ihr garantiert puren Radgenuss erleben. Vorbei an Höhlen, Felsen, blauen Quellen, attraktiven Orten und Sehenswürdigkeiten bieten wir die ideale Kombination aus Natur- und Kulturerlebnis. Die 14 Tagestouren sind 40 bis 75 km lang. Darüber hinaus gibt es zwei Mehrtagestouren. Mehr Infos in unserer kostenlosen Broschüre „Fahrradtouren“ oder auf unserer Internetseite. Zum Kennenlernen stellen wir hier 2 Tagestouren vor.



**Kontakt:**  
 Alb-Donau-Kreis Tourismus  
 Schillerstraße 30 | 89077 Ulm  
 Telefon 0731 185-1451  
 www.tourismus.alb-donau-kreis.de  
 tourismus@alb-donau-kreis.de



## 47 Erlebnistour – Berg- und Taletappe für sportliche Radler ab Westerheim



Hasental

Mountainbiker und sportliche Radler können hier ihre Kondition unter Beweis stellen. Start ist im Luftkurort Westerheim im Biosphärengebiet. Die Tour führt bergauf und bergab durch schöne Wald- und Wiesenlandschaften. Ein Schmankerl ist die Abfahrt ins Hasental und zum Filsursprung. Danach ist der steile Anstieg auf die Weilerhöhe zu meistern. Anschließend führt die Tour über Merklingen ins Leinenweberstädtchen Laichingen. Unterwegs immer wieder weite Blicke über die Alb. Kurz vor Westerheim überwinden wir den letzten Hügel und sind dann wieder an unserem Ausgangspunkt zurück. Wer etwas Zeit übrig hat, kann sich noch im Albbad Westerheim erholen.



**Info**


- \_ Start/Ziel: Westerheim
- \_ Länge: 51,1 km
- \_ Fahrzeit: 4 Stunden
- \_ Höhenmeter: ↑ 726 m
- \_ Schwierigkeit: mittel/schwer
- \_ Wegmarkierung: Blaues Tourenschild mit weißer Ziffer 4
- \_ ÖPNV: Bahnanschluss in Merklingen (ab 2023)

**Übernachten an der Strecke**

- \_ Hotel Gasthof Rössle, Westerheim
- \_ Campingplatz Heidehof, Laichingen-Machtolsheim

**nahe E-Bike Ladestationen**

- \_ Albbad Westerheim, Pfählerweg 8, 72589 Westerheim
- \_ Gemeinde Westerheim, Kirchenplatz 16, 72589 Westerheim
- \_ Stadt Laichingen, Radstraße 8, 89150 Laichingen

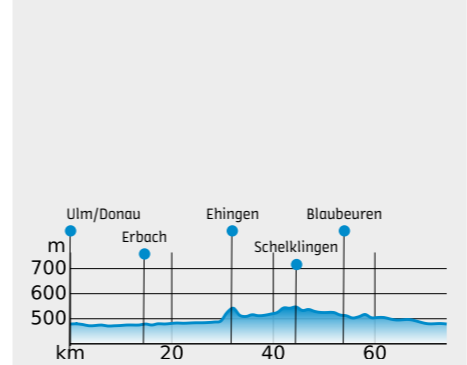


## Info

- \_ Start/Ziel: Ulm
- \_ Länge: 76,7 km
- \_ Fahrzeit: 4,5 Stunden
- \_ Höhenmeter: ↑ 209 m
- \_ Schwierigkeit: leicht/mittel
- \_ Wegmarkierung: Blaues Tourenschild mit weißer Ziffer 9
- \_ ÖPNV: Bahnanschluss in Ulm, Erbach, Ehingen, Allmendingen, Schelklingen, Blaubeuren, Blaustein

- Übernachten an der Strecke**
- \_ Hotel Restaurant Linde, Erbach
  - \_ Hotel Ehinger Rose, Ehingen
  - \_ Hotel Wirtshaus Brauerei Klingenstein, Blaustein

- nahe E-Bike Ladestationen**
- \_ ServiceCenter Neue Mitte, Neue Str. 79, 89073 Ulm
  - \_ Stadt Ehingen, Marktplatz, 89584 Ehingen
  - \_ Techn. Werke, Kirchplatz 2, 89143 Blaubeuren

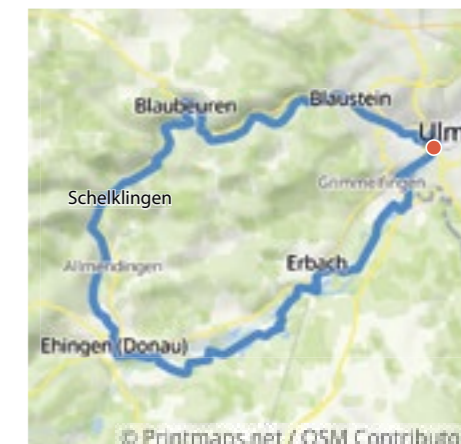


## 48 Erlebnistour – Von Ulm auf den Spuren der Donau



Donautal bei Ehingen

Im Mittelpunkt dieser schönen und nahezu eben verlaufenden Tour steht die Donau. Von Ulm folgen wir der jungen Donau flussaufwärts und erreichen über Erbach die Bierkulturstadt Ehingen, die sich als eine gute Zwischenstation anbietet. Die Tour geht weiter und führt uns ins wunderschöne eiszeitliche Urdonautal nach Blaubeuren und anschließend über Blaustein zurück nach Ulm. Dabei begegnen wir den Flüsschen Schmiech, Ach und Blau und durchqueren eine felsenhöhlenreiche Landschaft. Höhepunkte sind dabei die Welterbehöhlen im Achtal und die Karstquelle Blautopf in Blaubeuren.



Nauf aufs Rad und los geht's - Erkunde unsere wunderschöne Ostalb!



**Tourismus Ostalb**

Bestellen Sie unser kostenfreies Radmagazin!

**Fahrrad-TOUREN**

Tourismusbüro Ostalbkreis  
Gartenstraße 97  
73430 Aalen  
Tel: 07361 503-1747  
tourismus@ostalbkreis.de  
www.deine-ostalb.de

TourismusOstalb  
tourismus\_ostalb

**49 Kocher-Jagst-Radweg** ★★★★★



Nur wenige Kilometer voneinander entfernt entspringen die beiden Flüsse Kocher und Jagst, winden sich in großen Bögen vom Rande der Ostalb durch die Hohenloher Ebene ins Heilbronner Unterland und münden fast an derselben Stelle in den Neckar. Ein einzigartiger Radrundweg führt Sie entlang dieser idyllischen Flüsse durch teils unberührte Natur, urige Dörfer und historische Kleinstädte. Sympathische Unterkünfte und authentische Gaststuben sorgen mit regionalen Spezialitäten, zünftigen Bier und heimischem Wein für Ihr leibliches Wohl. Unzählige Schlösser, Burgen und Klöster nehmen Sie mit auf eine Zeitreise in die bewegte und äußerst lebendige Vergangenheit der Region. Die durchgängig beschilderte Rundtour mit einigen

Steigungen lädt in 6 Etappen - oder dank vieler Querverbindungen ganz flexibel nach Ihrem Geschmack - zu spannenden Erkundungstouren und gelassener Entschleunigung ein.



**Info**

- \_ Start/Ziel: Aalen
- \_ Länge: 332 km (Rundkurs)
- \_ Schwierigkeit: mittel
- \_ ÖPNV: Bahnanbindung in Aalen, Schwäbisch Hall, Bad Friedrichshall, Möckmühl, Crailsheim und Ellwangen (Jagst)

**Erlebnisziele**

- \_ Historische Altstadt Aalen
- \_ Michaelskirche Schwäbisch Hall
- \_ Kloster Schöntal
- \_ Schloss Langenburg
- \_ Alamannenmuseum Ellwangen

**Übernachten an der Strecke**

- \_ Landgasthof Läuterhäusle, Aalen-Unterkochen
- \_ Brauereigasthof Zum Lamm, Abtsgmünd
- \_ Gasthof Kronprinzen, Ellwangen
- \_ Brauereigasthof Hotel Roter Ochsen, Ellwangen
- \_ Aparthotel Rose, Ellwangen-Schrezheim
- \_ Hotel & Restaurant Roter Ochsen, Lauchheim

**Kontakt:**  
Arbeitsgemeinschaft Kocher-Jagst-Radweg  
Karl-Kurz-Str. 44, 74523 Schwäbisch Hall  
T +49 (0) 791 755 7444  
info@kocher-jagst.de  
www.kocher-jagst.de

**meaPuna**  
competence | experience | innovation

Digitalisierung erleben!

**Wir digitalisieren die Schwäbische Alb**  
Softwareentwicklung & Beratung

SAP Beratung & Entwicklung  
Web-Applikationen & Portale  
Mobile Anwendungen  
Augmented Reality

meapuna.de

meaPuna GmbH | Im Nasswasen 10 | 72379 Hechingen

**SCHÖN. GESUND. BEZAHLBAR.**

Günstige Aktionshäuser, Festpreisgarantie und transparente Angebote bis zum schlüsselfertigen Objekt: Familie Wohlfarth hat sich den Wunsch vom individuellen und bezahlbaren Zuhause schon erfüllt. Wann sprechen wir über Ihre Träume?

**Schwörer Haus**  
Hier bin ich daheim

www.schworerhaus.de

FAIRSTER FERTIGHAUS-ANBIETER  
Capital  
DIE WELT Club der Besten  
SchwörerHaus

**Info**

- \_ Start/Ziel: Rainau / Endersbach
- \_ Länge: 119 km
- \_ Schwierigkeit: leicht
- \_ ÖPNV: Remsbahn

**Erlebnisziele**

- \_ Limes-Park Rainau
- \_ Limesmuseum Aalen
- \_ Stauferstadt Schwäbisch Gmünd
- \_ Kloster Lorch mit Limesknie & -turm
- \_ urige Weinorte am Remstal-Radweg

**Übernachten an der Strecke**

- \_ Hotel Goldenes Lamm, Rainau
- \_ Gasthof Goldener Stern, Aalen
- \_ Hotel Schweizerhof, Böbingen an der Rems
- \_ Brauerei-Gasthof Reichsadler, Mögglingen
- \_ Hotel am Remspark, Schwäbisch Gmünd

**Kontakt**  
Tourismusbüro Ostalbkreis  
Gartenstr. 97  
73430 Aalen  
T +49 (0) 7361 5031747  
tourismus@ostalbkreis.de  
www.deine-ostalb.de

**50 Deutscher Limes-Radweg und Remstal-Radweg** ★★★★★

Von Rainau bis Lorch im Remstal begleitet kulturelles Erbe den Weg durch den Ostalbkreis. Zunächst folgt man auf dem Deutschen Limes-Radweg vom Limestor bei Dalkingen über den Limes-Park Rainau zum Limesmuseum in Aalen den Spuren der Römer. Ab hier verlaufen der Deutsche Limes-Radweg und der Remstal-Radweg fast identisch zur ältesten Stauferstadt Schwäbisch Gmünd. Wer möchte, kann im Kloster Lorch die Grablage des bedeutenden Herrschergeschlechts besichtigen, ehe sich die beiden Radwege am Limesknie Lorch wieder trennen. Wer der Rems nach Westen folgt merkt schnell, dass das Klima immer milder wird. Das sieht man an den Weinbergen, die auf dem Remstal-

Radweg plötzlich auftauchen und das Landschaftsbild ab Schorndorf prägen. In malerischen Schleifen windet sich der Weg durch die Weinstube Württembergs, wo gemütliche Gastwirtschaften zur Einkehr einladen.

Limesturm, Rainau  
Fotograf Christian Frumolt

# Alb-Crossing

## 51 Einmal quer über die Schwäbische Alb / (E-) Mountainbike und Gravel Abenteuer

Die Bike-Strecke quer über die Schwäbische Alb. Naturgenuss, mit Höhepunkten gespickt, ursprünglich, sehenswert: als Gesamttour in sechs vorgeschlagenen Etappen oder individuell geplant. Für alle, die das Rad neu erfinden wollen UND sich schöne Ziele stecken.

Raus aus dem Alltag. Naturkino pur von Nord-Osten nach Süd-Westen. Wilde Wälder und viel Ruhe zeichnen diese abwechslungsreiche Strecke ebenso aus wie knackige Anstiege und Ausblicke, die unvergesslich werden. Beeindruckende Felskanten: mal mit Weitwinkelformat,

mal Rundumsicht, mal Balkonblick, mal Tiefenrausch. Die Erlebnisfülle ist außergewöhnlich. Seinen Ruhepuls findet man immer wieder bei den kulturellen und historischen Sehenswürdigkeiten oder an einem der zahlreichen Aussichtspunkte. Und neben den landschaftlichen Erlebnissen und dem Duft von Wacholder oder frisch gemähtem Heu in der Nase, warten Alb-Linsen und Spätzle oder ein herrlich kühles Bier aus Alb-Gerste auf die Biker: sozusagen Radfahren mit allen Sinnen.



**Schwäbische Alb!** Inspiriert. Seit Urzeiten.

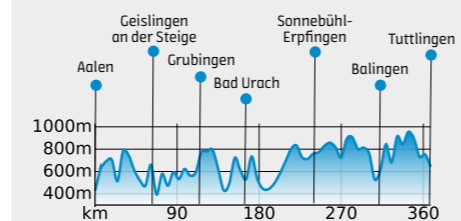


**Kontakt:**  
Schwäbische Alb Tourismus  
Bismarckstr. 21 | 72574 Bad Urach  
Tel.: +49 (0) 7125 93930-0  
info@schwaebischealb.de  
www.albcrossing.de



**Info**

- \_ Start/Ziel: Aalen / Tuttingen
- \_ Länge: 368,5 km
- \_ Fahrzeit: ca. 6-7 Tagesetappen
- \_ Höhenmeter: ca. ↑ 7.020 m
- \_ Wegmarkierung: Logo Alb-Crossing
- \_ ÖPNV: www.bwegt.de oder www.bahn.de

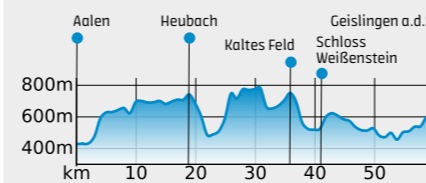


### Etappe 1: Aalen bis Geislingen a.d.S.

\_ Start/Ziel:  
Aalen / Geislingen a.d.S.  
\_ Länge: 60,8 km  
\_ Höhenmeter: ↑ 1.208 m

**Erlebnisziele**

- \_ Limes Museum, Aalen
- \_ Limes Therme, Aalen
- \_ Explorhino, Aalen
- \_ Aalbümlle
- \_ Schloss Weißenstein
- \_ Bundesliga-Strecke „BiketheRock“, Heubach
- \_ WMF-Outlet-City Geislingen

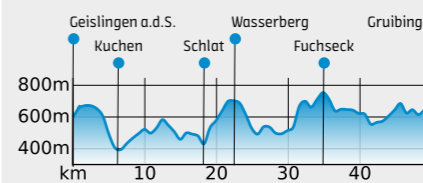


### Etappe 2: Geislingen a.d.S. bis Gruibingen

\_ Start/Ziel:  
Geislingen a.d.S. / Gruibingen  
\_ Länge: 50,8 km  
\_ Höhenmeter: ↑ 1.243 m

**Erlebnisziele**

- \_ WMF-Outlet-City Geislingen
- \_ Historische Arbeitersiedlung, Kuchen
- \_ Manufaktur Jörg Geiger, Schlat
- \_ Lammbräuerei Hilsenbeck, Gruibingen
- \_ Vinzenz Therme, Bad Ditzingenbach

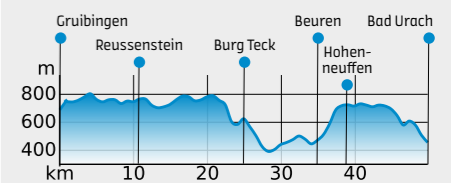


### Etappe 3: Gruibingen bis Bad Urach

\_ Start/Ziel:  
Gruibingen / Bad Urach  
\_ Länge: 50,2 km  
\_ Höhenmeter: ↑ 904 m

**Erlebnisziele**

- \_ Burgruine Reußenstein
- \_ Burg Teck, Owen
- \_ Burgruine Hohenneuffen
- \_ Panorama Therme Beuren
- \_ Freilichtmuseum Beuren
- \_ Residenzschloss, Bad Urach
- \_ Alb-Therme, Bad Urach

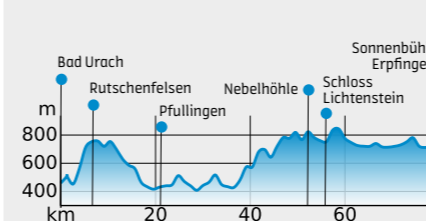


### Etappe 4: Bad Urach bis Sonnenbühl-Erpfingen

\_ Start/Ziel:  
Bad Urach / Sonnenbühl-Erpfingen  
\_ Länge: 79 km  
\_ Höhenmeter: ↑ 1.470 m

**Erlebnisziele**

- \_ Aussicht Rutschenfelsen, Bad Urach
- \_ Schloss- und Gustav-Schwab-Museum
- \_ Nebel- und Bärenhöhle, Sonnenbühl-Erpfingen
- \_ Schloss Lichtenstein, Lichtenstein
- \_ Alb-Gold Kundenzentrum, Trochtelfingen

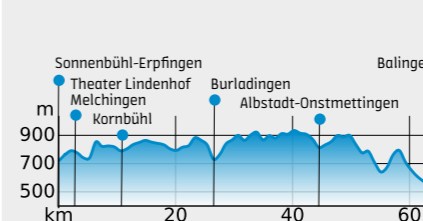


### Etappe 5: Sonnenbühl-Erpfingen bis Balingen

\_ Start/Ziel:  
Sonnenbühl-Erpfingen / Balingen  
\_ Länge: 64,5 km  
\_ Höhenmeter: ↑ 1.037 m

**Erlebnisziele**

- \_ Nebel- und Bärenhöhle, Sonnenbühl-Erpfingen
- \_ Sommer-Bobbahn, Sonnenbühl-Erpfingen
- \_ Theater Lindenhof, Melchingen
- \_ Kornbühl mit Salmendinger Kapelle
- \_ Zollernschloss, Balingen

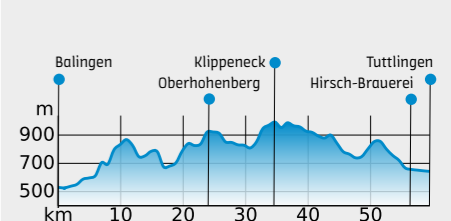


### Etappe 6: Balingen bis Tuttingen

\_ Start/Ziel:  
Balingen / Tuttingen  
\_ Länge: 60,6 km  
\_ Höhenmeter: ↑ 1.087 m

**Erlebnisziele**

- \_ Erlebnistreff Oberhohenberg
- \_ Klippeneck, Denkingen
- \_ Dreifaltigkeitsberg mit Kloster, Spaichingen
- \_ Lemberg (1.015m) bei Wehingen (höchster Berg der Schwäbischen Alb)
- \_ Hirsch-Brauerei Honer, Wurmlingen
- \_ Freizeitbad TuWass, Tuttingen



# Landesradfernwege auf der Schwäbischen Alb



Albrauf bei Weilheim an der Teck, Erlebar auf dem Schwäbische Alb Radweg und dem Württemberger Talerradweg

## Schwäbische Alb Radweg neu ab Herbst 2022

Der Schwäbische Alb Radweg ist ein Ausflug in die Erdgeschichte der Schwäbischen Alb, welche von der UNESCO als Geopark ausgezeichnet wurde. Die Reise in die Vergangenheit beginnt in Donauwörth, im Nordosten der Schwäbischen Alb, und führt in südwestlicher Richtung über Tuttlingen an den Bodensee. Unterwegs können dabei die landschaftlichen

Besonderheiten der Region wie traumhafte Aussichten, romantische Flusstäler, verwunschene Wälder und geheimnisvolle Burgen und Ruinen entdeckt werden. In einem Steinbruch des Urweltmuseums Hauff in Holzmaden kann zudem selbst die fossile Vergangenheit der Region aufgestöbert bzw. erklopft werden. Vulkanschlote und Kraterseen zeugen vom

Schwäbischen Vulkan und Schauhöhlen führen in die Unterwelt der Region. Aus diesen Tiefen stammt auch das heiße Thermalwasser, in welchem sich Radfahrende in diversen Thermalbädern am Weg entspannen können. Im Südwesten der Schwäbischen Alb führt der Weg durch den Naturpark der Oberen Donau, bevor er am Bodensee endet.

**Schwäbische Alb!**

Inspiziert.  
Seit Urzeiten.

### Kontakt:

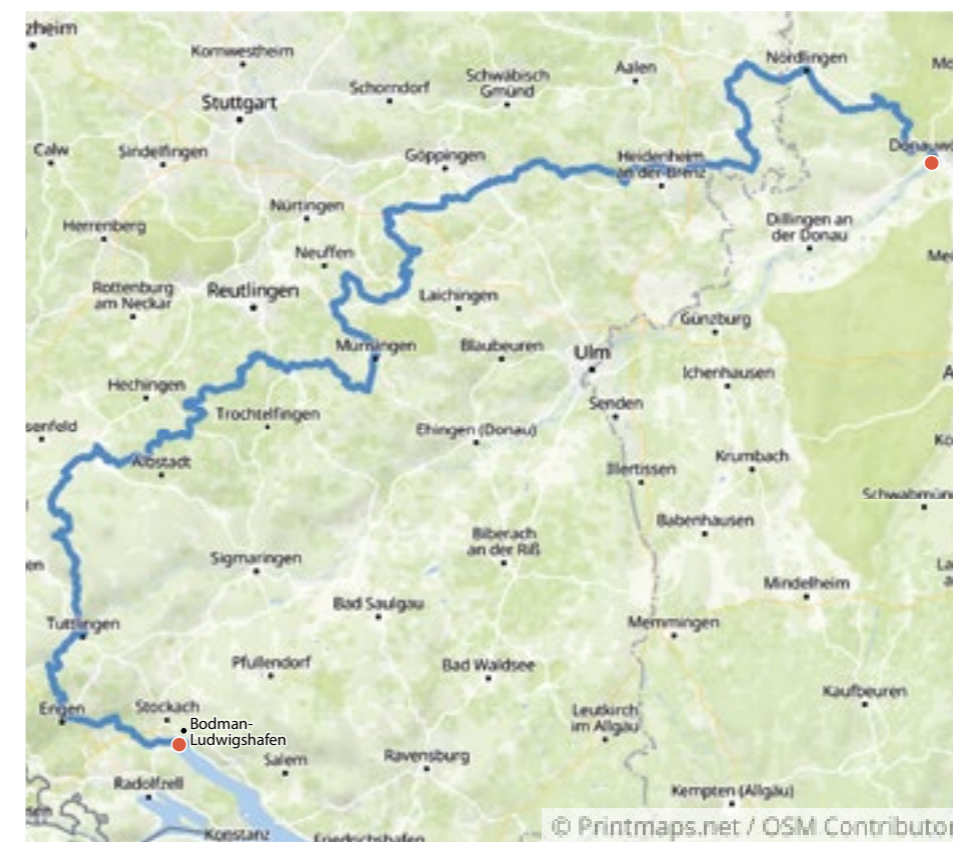
Schwäbische Alb Tourismus  
Bismarckstr. 21 | 72574 Bad Urach  
Tel.: +49 (0) 7125 93930-0  
info@schwaebischealb.de  
www.schwaebischealb.de/rad



Blick auf die Burgruine Reußenstein



Albrauf bei Weilheim an der Teck

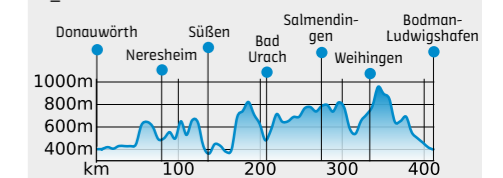


### Info 52

- \_ Start/Ziel: Donauwörth / Bodman-Ludwigshafen
- \_ Länge: 412 km
- \_ Fahrzeit: ca. 6 Etappen
- \_ Höhenmeter: ca. ↑ 4.290 m

### Erlebnisziele

- \_ Burg Harburg
- \_ Kloster Neresheim
- \_ Steinheimer Becken
- \_ Ipf Bopfingen
- \_ Urweltmuseum Hauff
- \_ Limburg
- \_ Burgruine Reußenstein
- \_ Mineraltherme Bad Boll
- \_ AlbThermen Bad Urach
- \_ Schloss Lichtenstein
- \_ Nebelhöhle
- \_ Kornbühl
- \_ Naturpark Obere Donau
- \_ TuWass Freizeit- und Thermalbad Tuttlingen
- \_ Bodensee



# Hohenzollern Radweg

neu ab Herbst 2022

Der Hohenzollern Radweg ist ein landschaftlich abwechslungsreicher Weg – von den Weinbergen im lebhaften Neckartal über die stillen Wälder im Naturpark Schönbuch bis hinauf auf knapp 750 Höhenmeter zur dünn besiedelten Hochfläche der Schwäbischen Alb. Die sich stetig

verändernde Landschaft macht dabei aber nicht allein den Weg aus: Unterwegs können ebenso kulturelle Highlights wie das Zisterzienserkloster Bebenhausen (bei Tübingen) oder hohenzollerische Monumente wie die Burg Hohenzollern und das Schloss Sigmaringen

bestaunt und besichtigt werden. Bevor der Weg vom südwestlichen Teil der Alb zum Bodensee nach Konstanz hinab führt und es Höhenmeter für Höhenmeter allmählich wärmer wird, kann bei guter Sicht ein Panorama, welches sich über die Hegau-Vulkane, den Bodensee bis hin zu den schneebedeckten Alpenpfen erstreckt, genossen werden.




Hohenzollernschloss Sigmaringen

Schwäbische Alb!

Inspiziert. Seit Urzeiten.

#### Kontakt:

Schwäbische Alb Tourismus  
Bismarckstr. 21 | 72574 Bad Urach  
Tel.: +49 (0) 7125 93930-0  
info@schwaebischealb.de  
www.schwaebischealb.de/rad



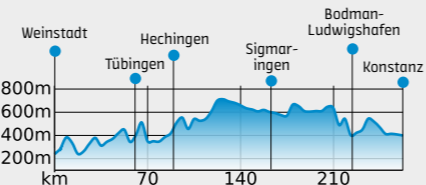
Blick vom Albrauf auf Burg Hohenzollern

#### Info 53

- \_ Start/Ziel: Weinstadt / Konstanz
- \_ Länge: 270 km
- \_ Fahrzeit: ca. 5 Etappen
- \_ Höhenmeter: ca. ↑ .2.340 m

#### Erlebnisziele

- \_ Y-Burg
- \_ Esslingen
- \_ Naturpark Schönbuch
- \_ Zisterzienserkloster Bebenhausen bei Tübingen
- \_ Rottenburg am Neckar
- \_ Albrauf
- \_ Burg Hohenzollern bei Hechingen
- \_ Sigmaringen
- \_ Hohenzollernschloss Sigmaringen
- \_ Bodenseelandschaft mit Alpenpanorama
- \_ Konstanz



# Württembergischer Tälerradweg

neu ab Herbst 2022

Der Württembergischer Tälerradweg durchquert verschiedene Täler Württembergs. Nahezu die gesamte Flussprominenz der Region Württemberg mit Kocher und Jagst, Brenz, Donau, Blau, Fils oder der Rems werden dabei gestreift. Neben landschaftlichen Besonderheiten wie

bspw. dem Eselsburger Tal mit seinen Steinernen Jungfrauen oder dem Blautopf in Blaubeuren werden auch geschichtliche und kulturelle Highlights der Region erlebbar: So können verschiedene historische Wirkungsstätten des Adelsgeschlechts der Stauer erkundet werden.

Darüber hinaus runden bekannte Museen wie das Urweltmuseum Aalen, das Museum Ulm oder das urgeschichtliche Museum in Blaubeuren das Erlebnis ab. Selbst die Findigkeit und der Erfindergeist der Region spiegelt sich entlang des Radweges im Steiff Museum in Giengen an der Brenz, dem Märklineum in Göppingen oder dem Albert Einstein Denkmal in Ulm wider.



Altstadt in Weilheim an der Teck

Schwäbische Alb!

Inspiziert. Seit Urzeiten.

#### Kontakt:

Schwäbische Alb Tourismus  
Bismarckstr. 21 | 72574 Bad Urach  
Tel.: +49 (0) 7125 93930-0  
info@schwaebischealb.de  
www.schwaebischealb.de/rad

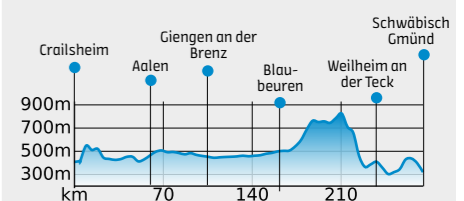


#### Info 54

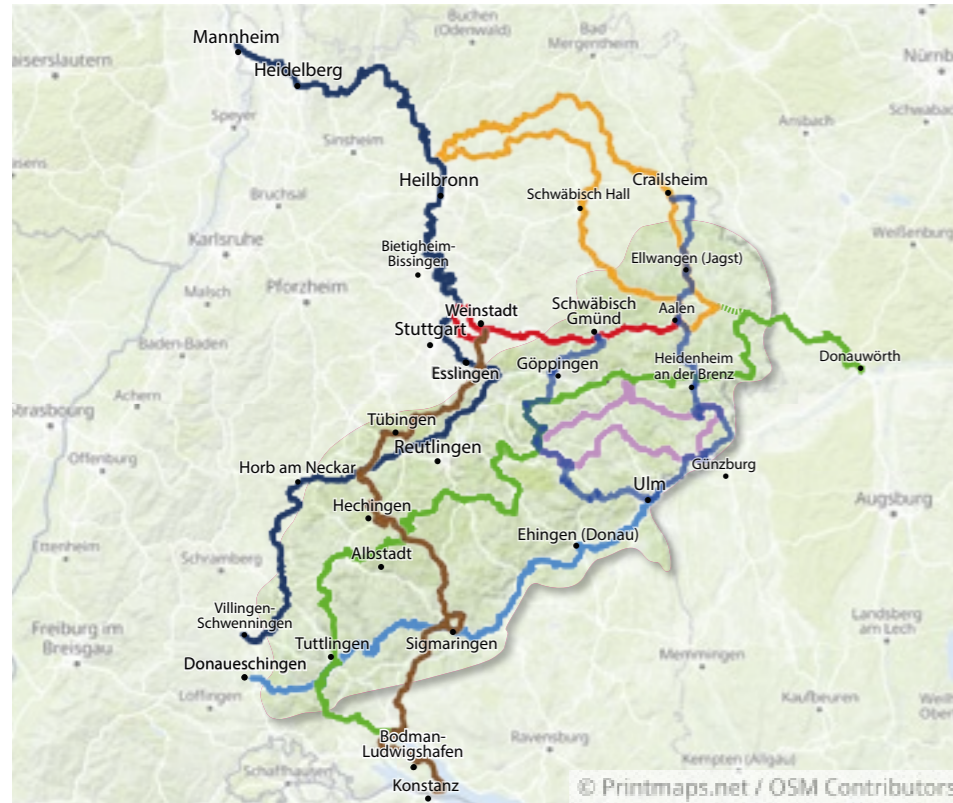
- \_ Start/Ziel: Crailsheim / Schwäbisch Gmünd
- \_ Länge: 273 km
- \_ Fahrzeit: ca. 5 Etappen
- \_ Höhenmeter: ca. ↑ 1.510m

#### Erlebnisziele

- \_ Schloss Rechenberg
- \_ Basilika St. Vitus Ellwangen
- \_ Limesmuseum Aalen
- \_ Eselsburger Tal mit den Steinernen Jungfrauen
- \_ Steiff Museum
- \_ Klosterkirche Elchingen
- \_ Museum Ulm
- \_ Kloster Blaubeuren
- \_ Blautopf
- \_ Urgeschichtliches Museum
- \_ Sontheimer Höhle
- \_ Tiefenhöhle Laichingen
- \_ Urweltmuseum Hauff
- \_ Mineraltherme Bad Boll
- \_ Märklineum
- \_ Münster Schwäbisch Gmünd



# Landesfernradwege in der Region Schwäbische Alb



## Legende Touren:

- Schwäbische Alb Radweg
- Hohenzollern Radweg
- Württemberger Tälerradweg
- Kocher-Jagst-Radweg
- Remstal-Radweg
- Albtäler-Radweg
- Neckartal-Radweg
- Donau-Radweg
- - - Verbindungsweg



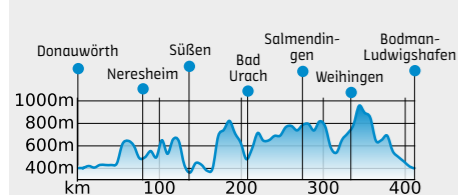
## Schwäbische Alb Radweg neu ab Herbst 2022

- \_ Start/Ziel: Donauwörth / Bodman-Ludwigshafen
- \_ Länge: 412 km
- \_ Fahrzeit: ca. 6 Etappen
- \_ Höhenmeter: ca. ↑ 4.290 m

### Erlebnisziele

- \_ Burg Harburg
- \_ Kloster Neresheim
- \_ Steinheimer Becken
- \_ Ipf Bopfingen
- \_ Urweltmuseum Hauff
- \_ Limburg
- \_ Burgruine Reußenstein
- \_ Mineraltherme Bad Boll
- \_ AlbThermen Bad Urach
- \_ Schloss Lichtenstein
- \_ Nebelhöhle
- \_ Kornbühl
- \_ Naturpark Obere Donau
- \_ TuWass Freizeit- und Thermalbad Tuttlingen
- \_ Bodensee

### Weitere Informationen auf S. 57



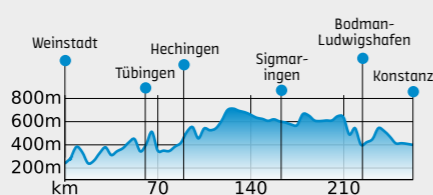
## Hohenzollern Radweg neu ab Herbst 2022

- \_ Start/Ziel: Weinstadt / Konstanz
- \_ Länge: 270 km
- \_ Fahrzeit: ca. 5 Etappen
- \_ Höhenmeter: ca. ↑ 2.340 m

### Erlebnisziele

- \_ Y-Burg
- \_ Esslingen
- \_ Naturpark Schönbuch
- \_ Zisterzienserkloster Bebenhausen bei Tübingen
- \_ Rottenburg am Neckar
- \_ Albrauf
- \_ Burg Hohenzollern bei Hechingen
- \_ Sigmaringen
- \_ Hohenzollernschloss Sigmaringen
- \_ Bodenseelandschaft mit Alpenpanorama
- \_ Konstanz

### Weitere Informationen auf S. 58



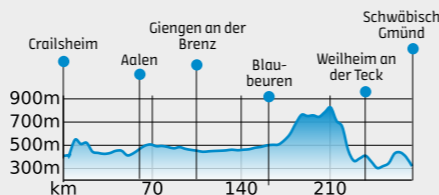
## Württembergischer Tälerradweg neu ab Herbst 2022

- \_ Start/Ziel: Crailsheim / Schwäbisch Gmünd
- \_ Länge: 273 km
- \_ Fahrzeit: ca. 5 Etappen
- \_ Höhenmeter: ca. ↑ 1.510 m

### Erlebnisziele

- \_ Schloss Rechenberg
- \_ Basilika St. Vitus Ellwangen
- \_ Limesmuseum Aalen
- \_ Eselsburger Tal mit den Steinernen Jungfrauen
- \_ Steiff Museum
- \_ Klosterkirche Elchingen
- \_ Museum Ulm
- \_ Kloster Blaubeuren
- \_ Blautopf
- \_ Urgeschichtliches Museum
- \_ Sontheimer Höhle
- \_ Tiefenhöhle Laichingen
- \_ Urweltmuseum Hauff
- \_ Mineraltherme Bad Boll
- \_ Märklineum
- \_ Münster Schwäbisch Gmünd

### Weitere Informationen auf S. 59



## Kocher-Jagst-Radweg

- \_ Start/Ziel: Aalen
- \_ Länge: 332 km (Rundkurs)
- \_ Fahrzeit: 6 Etappen
- \_ Höhenmeter: ↑ 1.920 m
- \_ ÖPNV: Bahnbindung in Aalen, Schwäbisch Hall, Bad Friedrichshall, Möckmühl, Crailsheim und Ellwangen (Jagst)



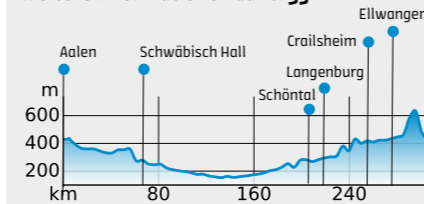
### Erlebnisziele

- \_ Historische Altstadt Aalen
- \_ Michaelskirche Schwäbisch Hall
- \_ Kloster Schöntal
- \_ Schloss Langenburg
- \_ Alamannenmuseum Ellwangen

### Kontakt

Arbeitsgemeinschaft Kocher-Jagst-Radweg  
Karl-Kurz-Str. 44  
74523 Schwäbisch Hall  
T +49 (0) 791 755 7444  
info@kocher-jagst.de  
www.kocher-jagst.de

### Weitere Informationen auf S. 53



## Remstal-Radweg

- \_ Start/Ziel: Endersbach / Aalen
- \_ Länge: 106 km
- \_ Fahrzeit: 4 Etappen
- \_ Höhenmeter: ↑ 628 m
- \_ ÖPNV: Die Etappenorte des Remstal-Radwegs sind über die Remsbahn gut erreichbar



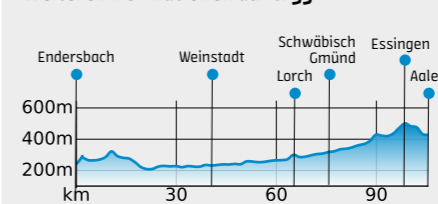
### Erlebnisziele

- \_ urige Weinorte am Remstal-Radweg sind u.a. Weinstadt, Fellbach, Korb, Remshalden
- \_ Kloster Lorch
- \_ Stauferstadt Schwäbisch Gmünd
- \_ Remsquelle bei Essingen
- \_ Limesmuseum Aalen

### Kontakt

Remstal Tourismus e.V.  
Bahnhofstr. 21  
71384 Weinstadt  
T +49 (0) 7151 27202-0  
info@remstal.de  
www.remstal.de

### Weitere Informationen auf S. 53



## Albtäler-Radweg

- \_ Start/Ziel: Amstetten
- \_ Länge: 185 km
- \_ Fahrzeit: 3-5 Etappen
- \_ Höhenmeter: ↑ 1.450 m



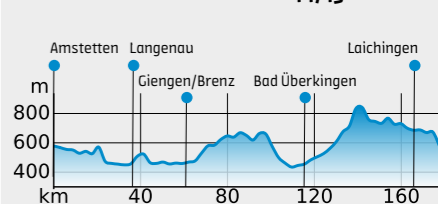
### Erlebnisziele

- \_ Albbahnle Amstetten-Oppingen
- \_ Archäopark Vogelherd im Welteerbegebiet „Höhlen und Eiszeitkunst der Schwäbischen Alb“
- \_ HöhlenErlebnisWelt Giengen-Hürben
- \_ Eselsburger Tal
- \_ Thermalbad Bad Überkingen
- \_ Thermalbad Vinzenz
- \_ Therme Bad Ditzgenbach
- \_ Filsursprung
- \_ Schertelsöhle Westerheim
- \_ Laichinger Tiefenhöhle und Kletterwald

### Kontakt

Arbeitsgemeinschaft Albtäler-Radweg  
Landratsamt Heidenheim  
Felsenstraße 36 | 89518 Heidenheim  
Tel.: +49 (0) 7321 321-2593  
www.albtaeler-radtour.de

### Weitere Informationen auf S. 44/45



## Neckartal-Radweg

- \_ Start/Ziel: Villingen-Schwenningen / Mannheim
- \_ Länge: 375 km
- \_ Fahrzeit: 8 Etappen
- \_ Höhenmeter: ↑ 671 m
- \_ ÖPNV: Mit der Bahn, Hbf. Horb bzw. Tübingen

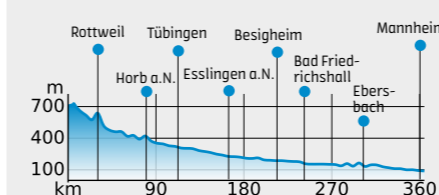


### Erlebnisziele

- \_ Schloss Weitenburg
- \_ Bischofsstadt Rottenburg am Neckar
- \_ Universitätsstadt Tübingen
- \_ Schloss Hohentübingen
- \_ Hölderlinstadt Nürtingen
- \_ Naturschutzgebiet Wernauer Baggerseen
- \_ Fachwerkstadt Esslingen am Neckar

### Kontakt

Geschäftsstelle Neckartal-Radweg  
T +49 (0) 711 504 79416  
info@neckartalradweg-bw.de  
www.neckartalradweg-bw.de



## Donau-Radweg

- \_ Start/Ziel: Donaueschingen / Ulm
- \_ Länge: ca. 198 km
- \_ Fahrzeit: 3-4 Tagesetappen
- \_ Höhenmeter: ↑ 390 m
- \_ ÖPNV: Per Bahn, Start: Bahnhof Donaueschingen Ende: Bahnhof Ulm



### Erlebnisziele

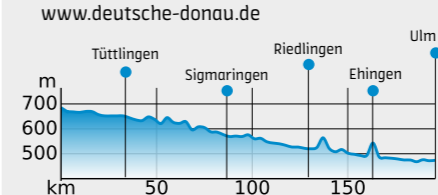
- \_ Donauquelle Donaueschingen
- \_ Donauversickerung Immendingen und Tuttlingen
- \_ Donaudurchbruchstal zwischen Fridingen und Beuron
- \_ Kloster Beuron
- \_ Hohenzollernschloss Sigmaringen
- \_ Bierkulturstadt Echingen
- \_ Blautopf
- \_ Ulmer Münster

### Weitere Informationen zum 2-Tages-Touren-Tipp von der Quelle bis Sigmaringen auf S. 13

Weiterer Verlauf ab Ulm:  
Günzburg - Ingolstadt - Regensburg - Passau.

### Kontakt

Deutsche Donau Tourismus e.V.  
Tel. +49 (0) 731 161-2814  
info@deutsche-donau.de  
www.deutsche-donau.de





## Bikeparks & MTB-Events

Mercedes-Benz UCI Mountain Bike World Cup 2018 in Albstadt.  
Hier: Elisabeth Brandau im Hexenkessel im Bullentäle

## Bikeparks

Für alle, die den Adrenalinspiegel gerne etwas höher tragen, empfehlen wir den Besuch der Bikeparks. Sie finden diese unter den jeweiligen Nummern auf unserer Übersichtskarte auf Seite 2.

### Parks mit Schlepplift

#### 1 Bike Park Burladingen

Der Bike Park bietet bei 165 Höhenmetern drei Trails: ein geschotterter und zwei naturbelassene auf insg. 4.350 m Länge. Für Anfänger und Profis.  
bikepark-burladingen.de

#### 2 Bikepark Albstadt

Hier sind sowohl Anfänger als auch Vollblutracer begeistert. Fünf verschieden schwere Strecken. Kurse und Equipmentverleih möglich.  
bikepark-albstadt.de

#### 3 Bikepark Hochberg Heidenheim

In herrlicher, waldreicher Lage wurde eine eigens für den Mountainbikesport ausgewiesene Strecke ausgearbeitet.  
bikepark-hochberg.de

### Freeride- und Downhill-Strecken

#### 4 Sportpark 18.61

Die hügelige Dirtbahn kann kostenlos genutzt werden. Mit Helm und Protektoren kann über Tables gefahren oder gesprungen werden.  
sportpark1861.de/outdoor/bikepark

#### 5 Dirt-Bike-Anlage - Mössingen

Der Bike-Park mit Starthügel und mehreren Rampen. Jährlich stattfindender Dirtjump Contest als Highlight der Freestyle MTB-Szene.  
tvbelsen.de/dirtbike

#### 6 Dirtpark Dettenhausen

Der Bikepark mit Pumptrack bietet eine Menge an Variationen, zudem eine große 2er Table-Dirtline und eine kleinere 3er Table-Line.  
bikepark-bau.de/portfolio/dirtpark-dettenhausen

#### 7 Dirt Bike Park Balingen-Frommern

Der Dirtbikepark erstreckt sich über 500 m Länge und hat 3 Lines in unterschiedlichen Schwierigkeitsstufen auf 500 m².  
zollernalb.com

#### 8 Dirt Bike Park Meßstetten

Der Dirt-Park auf dem Blumersberg mit rund 300 Meter Länge auf ca. 2.000 m² bietet zahlreiche Möglichkeiten für Groß und Klein.  
zollernalb.com

#### 9 FlowPark Antoniustal Sigmaringen

Der FlowPark Antoniustal ist die moderne Umsetzung dessen, was du als aktiver Mountainbiker möchtest: Flow!  
sigmaringen.de

#### 10 Mountainbike-Park Münsingen

Unterschiedliche Hindernisse für ambitionierte Fahrer und Hobby-Biker. Ein Pumptrack mit verschiedenen Lines begeistert Jung und Alt.  
muensingen.com

#### 11 Bikepark Pfullingen

Action im Bikepark Pfullingen im Freizeitgelände Roßwag mit drei anspruchsvollen Trails in verschiedenen Schwierigkeitsstufen.  
mtb-pfullingen.de

#### 12 Bikepark Gomaringen

Der Bikepark des RV Gomaringen ist ein Trainings- und Ausrichtungsgelände für Rennveranstaltungen.  
rv-gomaringen.de/Ueber-uns/Bikepark/

#### 13 Bikepark Sonnenbühl-Undingen

Bikepark für Groß und Klein. Kinder und Jugendliche können hinter der Steinbühlhalle in Sonnenbühl-Undingen ihre Geschicke trainieren.  
sonnenbuehl.de

#### 14 Ebertrail - Ebersbach an der Fils

Der Flowtrail mit mäßigem Gefälle lässt sich fließend befahren, alle Tables, Sprünge, Drops sind überroll- /umfahrbare.  
landkreis-goeppingen.de/Tourismus

#### 15 Voralb-Hero Trailpark - Eschenbach/Heiningen

In der Downhill-Strecke durch den Wald steckt viel Handarbeit und Begeisterung – für alle, die es rau und wild mögen.  
landkreis-goeppingen.de/Tourismus

#### 16 Bike the Rock – Heubach

Zwei Abfahrtsstrecken in unmittelbarer Nähe zum Bundesliga-Gelände.  
heubach.de

#### 17 MTB Spaichingen

Black Dog, Blauer Franz und Roter Trail – drei Mountainbike-Strecken für Einsteiger/innen und ambitionierte Biker.  
mtb-spaichingen.de

#### 18 SWU-Trail-Blaustein

Der Name Flowtrail ist Programm. Über zahlreiche Sprünge und diverse Steilkurven gehts flüssig, im Flow, durch den ehemaligen Steinbruch.  
swu-trail-blaustein.de

#### 19 Mountainbike-Trail bei Blaustein

Der 800 m lange Trail enthält 9 Sprünge und viele Steilkurven. Für Anfänger und Profis geeignet. Mit Dirtpark und Downhill-Strecke.  
blaustein.de

#### 20 Mountainbike-Strecke Westerlau bei Laichingen

Auf einer Länge von 5,4 km führt die naturbelassene Strecke durch das Naherholungsgebiet Westerlau, die eine gute Radbeherrschung erfordert.  
laichingen.de

#### 21 Bikepark Kirchheim unter Teck

Bikepark mit: Asphalt-Pumptrack mit Dirtjump Lines, Trick Sprung mit Rindenmulchlandung, Mountainbike Parcours und Miniramp.  
linde-kirchheim.de

## MTB-Events

### ASSA ABLOY Albstadt-Bike-Marathon mit City-Sprint

Veranstaltungsort: Albstadt | [www.albstadt-bike-marathon.de](http://www.albstadt-bike-marathon.de)

### Badkap Triathlon

Veranstaltungsort: Albstadt, badkap | [www.badkaptriathlon.de](http://www.badkaptriathlon.de)

### Mercedes-Benz UCI Mountain Bike World Cup

Veranstaltungsort: Albstadt, Bullentäle | [bikezone-albstadt.de](http://bikezone-albstadt.de)

### Albstadt MTB Classic

Veranstaltungsort: Albstadt, Bullentäle | [bikezone-albstadt.de](http://bikezone-albstadt.de)

### Country-Touren-Fahrt Albstadt

Veranstaltungsort: Albstadt-Lautlingen | [www.ctf-albstadt.de](http://www.ctf-albstadt.de)

### Radtour rund um Altheim

Veranstaltungsort: Altheim/Alb | [www.rsc-altheim-alb.de](http://www.rsc-altheim-alb.de)

### Bike the Rock

Veranstaltungsort: Heubach | [www.biketherock.de](http://www.biketherock.de)

### Marchtal-Bike-Marathon

Veranstaltungsort: Obermarchtal | [marchtal-bike-marathon.de](http://marchtal-bike-marathon.de)

### ALB-GOLD Trophy, MTB-Marathon mit eMTB Country-Tour

Veranstaltungsort: Trochtelfingen/Münsingen | [trophy.alb-gold.de](http://trophy.alb-gold.de)





### Adler Brauereigasthof

Gastfreundschaft & Bierbrauen- eine gelebte Tradition!  
Der familiengeführte Betrieb ist durch seine gute Küche und hausgebrauten Biere bekannt. Nach dem Motto „Von der Region - für die Region“ werden regionale Produkte in Kochtopf und Sudkessel zu Gaumenfreuden gezaubert. Neben der gemütlichen Gaststätte mit Nebenzimmern, Biergarten und Hotel wurde der ehemalige Kuhstall zu einem Fest-Stall umgestaltet.

Biberacherstr. | 17, 89613 Moosbeuren  
Tel. +49 (0) 7357 9219 90 | www.brauereigasthof-moosbeuren.de  
info@brauereigasthof-moosbeuren.de

Anzahl Betten	Preis
30	EZ ab 45 € DZ ab 60 €



### Gasthof Knupfer

Unser familiär geführter Gasthof mit Terrasse liegt direkt am Donauradweg. Unser Motto „einfach und gut“. Wir bieten unseren Gästen qualitativ hochwertige Gerichte aus besten regionalen Grundzutaten. Wir unterstützen die Idee von Slow Food. Unsere Pension bietet Geschäftsreisenden und Touristen gleichermaßen eine unkomplizierte und entspannte Unterkunft. Wir freuen uns auf Ihren Besuch!

Rottenacker Straße 15 | 89584 Ehingen/Dettingen  
Tel. +49 (0) 7391 2488 | www.gasthof-knupfer.de | info@gasthof-knupfer.de

Anzahl Betten	Preis
13	EZ ab 54 €* DZ ab 79 €*



\*inkl. Frühstück



### Best Western Plus BierKulturHotel Schwanen ★★★★★

Als Design-Hotel mit Architektur ums Bier ist das Best Western Plus BierKulturHotel Schwanen ein außergewöhnliches Highlight. Unterschiedliche Raumkonzepte geben unseren Design-Zimmern ihren ganz eigenen Charme. Mit regelbarer Klimaanlage, Balkon, Sky, kostenfreies WLAN, Kaffeemaschine... ausgestattet lassen unsere Zimmer keine Wünsche offen. Genießen Sie Kurzurlaub in der Bierkulturstadt und lassen Sie sich von unserem Arrangements verwöhnen.

Schwanengasse 18/20 | 89584 Ehingen a. Donau | Tel.: +49 (0) 7391 770 85-0  
Fax +49 (0) 7391 770 85-77 | info@bierkulturhotel.de | www.bierkulturhotel.de

Anzahl Betten	Preis
100	EZ ab 85 € DZ ab 99 €



### Hotel Gasthaus Sonne ★★★

Direkt am Donauradweg gelegen empfangen wir Sie in unserem traditionsreichen Hause. Renovierte Zimmer in verschiedenen Kategorien sowie unser „Schmeck den Süden“ zertifiziertes Restaurant laden zum Verweilen ein. Eine kostenlose Fahrradgarage sowie ein Trockenraum sind vorhanden. Egal ob für eine Nacht oder für mehrere Nächte, bei uns sind alle Radler Willkommen.

Bahnhofstr. 22 | 78567 Fridingen | Tel.: +49 (0) 7391 770 85-0  
info@sonne-fridingen.de | www.sonne-fridingen.de

Anzahl Betten	Preis
32	EZ ab 80 € DZ ab 99 €*



\*inkl. Frühstück



### Hotel Adler - Paulas Alb ★★★★★

Das 4 Sterne Hotel Adler in Ehingen ist mit seiner idealen Lage eine Top Anlaufstelle für Radreisen auf die Schwäbische Alb und Oberschwaben. Genießen Sie nach einer langen Tour den Eintritt in den über 300 Quadratmeter großen SPA Bereich oder schlemmen Sie sich durch unsere Karte im Lifestyle Wirtshaus Paulas Alb mit eigener Hausbrauerei - Wir freuen uns auf Sie!

Hauptstraße 116 | 89584 Ehingen (Donau)  
Tel.: +49 (0) 7391 5004 60 | info@adlerehingen.de | www.adlerehingen.de

Anzahl Betten	Preis
95	EZ ab 79 € DZ ab 99 €



### Krone Mühlheim

Direkt an der Pforte zum romantischen Donautal, auf einem Bergsporn über der Donau gelegen, zeigt sich Mühlheim von seiner schönsten Seite. In der historischen Oberstadt, mit ihren zahlreichen Fachwerkbauten, verträumten Winkeln und Gassen, finden sie am neugestalteten Torplatz unser Haus. Nach langen Renovierungsarbeiten ist es uns gelungen, das 100 Jahre alte Gebäude liebevoll einzurichten. Alle Zimmer sind mit Dusche/WC, TV und Internet ausgestattet. Ganz neu: Serviced Apartments für längere Aufenthalte

Tuttlinger Straße 1 | 78570 Mühlheim an der Donau | Tel.: +49 (0) 7463 7043  
info@gasthaus-krone-muehlheim.de | www.gasthaus-krone-muehlheim.de

Anzahl Betten	Preis
20	EZ ab 50 € DZ ab 84 €



### Hotel Vetter ★★★

Willkommen im Hotel Vetter, dem Stadthotel in Nürtingen. In unserem Hotel entspannen Sie in gepflegter harmonischer Atmosphäre, egal ob Sie geschäftlich oder privat reisen. Unsere kreativ und stilvoll eingerichteten Räumlichkeiten und Zimmer laden Sie ein zum Abschalten und Genießen. Das Hotel Vetter ist einer der führenden Familienbetriebe mit langjähriger Tradition in Nürtingen. Ihr Gastgeber Familie Vetter und ihr Team heißen Sie recht herzlich willkommen. Hotel Vetter – Gastfreundschaft in Nürtingen.

Marienstr. 59 | 72622 Nürtingen | Tel.: +49 (0) 7022 9216 0  
Fax +49 (0) 7022 3261 7 | info@hotel-vetter.de | www.hotel-vetter.de

Anzahl Betten	Preis
54	EZ ab 75 €* EZ ab 75 €** DZ ab 95 €***

\*Standard, inkl. Frühstück  
\*\*Komfort, inkl. Frühstück  
\*\*\*Komfort, inkl. Frühstück  
Zustellbett 15,00 €, inkl. Frühstück  
Babybett 10,00 € pro Nacht  
Hund 10,00 € pro Nacht



### Garni Hotel "Unsere Stadtvilla" ★★★

Am Fuße der Burg Hohenzollern finden Sie in HCH das feine Garni Hotel „Unsere Stadtvilla“. Seit 2014 wird in stilvoller Atmosphäre familiäre Gastlichkeit geboten. Von der Dehoga mit 3 Stars klassifiziert und vom ADFC mit dem Zertifikat Bett+Bike ausgezeichnet. Als AlbCard-Gastgeberhotel überreichen wir touristisch Reisenden die AlbCard mit der viele Attraktionen der Region kostenlos nutzbar sind. z.B. hoteleigene E-Bikes wie der Besuch der Burg. Wir freuen uns auf Ihren Besuch!

St. - Luzen - Weg 2 | 72379 Hechingen | Tel.: +49 (0) 7471 933 11 60  
info@stadtvilla-hechingen.de | www.stadtvilla-hechingen.de

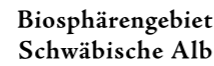
Anzahl Betten	Preis
16+4	ab 76 €

\*inkl. Frühstück





Starke Region, starke Partner



Inspiriert. Seit Urzeiten.

Interessiert an aktuellen Informationen und spannenden Hintergrundstoffs? Dann folgen Sie uns auf Facebook und Instagram.

www.facebook.com/schwaebische.alb.tourismus  
www.instagram.com/schwaebischealb.tourismus



Teilen Sie Ihre Raderlebnisse, Fotos und Tipps in den sozialen Medien!  
#schwäbischealb #schwaebischealb #albzeit

Impressum

**Herausgeber:** Schwäbische Alb Tourismusverband e. V.  
Bismarckstraße 21 | 72574 Bad Urach  
Tel.: +49 (0) 7125 93930-0  
info@schwaebischealb.de | www.schwaebischealb.de  
**Erscheinungsweise:** zweijährig  
**Erscheinungsjahr:** 2022  
**Redaktion:** Schwäbische Alb Tourismus  
**Layout & Realisierung:** Benning, Gluth & Partner, www.bgp.de  
**Druck:** C. Maurer GmbH & Co. KG | 73312 Geislingen/Steige

**Bildnachweis:** © TMBW, G. Lengler © Bad Blau | © BGA Bullentäle der Stadt Albstadt, Fotograf: Sternemann | © Bikepark Albstadt, Michael Mesick | © Burg Hohenzollern | © Donauegland, Fotograf: Andreas Beck | © hochgehberge, A. Hammer | © Jan Bürgermeister, www.fotostate.de | Jens Burkert, Burkert Ideenreich | © Landkreis Esslingen | © Landratsamt Ludwigsburg | © Stadt Sigmaringen, Fotograf: Christoph Düpper | © Stadt Münsingen, Steffen Steinhäuser | © Landkreis Tübingen, Fotograf: Dennis Stratmann | © Stadt Tuttlingen | © Tobias Zisterer | © Torsten Wenzler | © Tourist-Info Beuren | © Wimsener Höhle © Desire Line, Fotograf: Linus Reulein © Albstadt-Tourismus © Stadt Kirchheim, Fotograf: Torsten Wenzler © Landratsamt Göppingen, Tobias Fröhner und Heiko Herrmann © Peter Seidel © Fotograf Christian Frumolt © WFG Zollernalb © Landratsamt

Heidenheim, Fouad Vollmer © Gemeinde Gerstetten © Hirsch Brauerei Wurmlingen © Ulrich Sauerborn / Limesmuseum Aalen | © Mythos Schwäbische Alb, Foto: Klaus Feske | © Sebastian Kaufmann | © Moritz Hübner und Tobias Dörr © Schwäbische Alb Tourismus / Fotograf Th. Rathay sowie touristische Mitgliedsregionen oder jeweiliger Bildnachweis  
Titelbild: © Schwäbische Alb Tourismus, desire line

**Kartengrundlagen:** Outdooractive Kartografie  
Geoinformationen © Outdooractive © GeoBasis-DE / BKG 2018  
Übersichtskarte Seite 7: Benning, Gluth & Partner, www.bgp.de  
Mini-Maps und Höhenprofile: Printmaps, Toursprung GmbH, Fritz-Arnold-Str. 16, 78467 Konstanz  
Der Schwäbische Alb Tourismusverband e. V. kann aufgrund etwaiger Änderungen vor Ort und bei den Beherbergungsbetrieben etc. für Angaben im Radmagazin Schwäbische Alb keinerlei Gewähr und Haftung übernehmen. Die Angaben sind nach bestem Wissen erstellt. Für die Angaben der Beherbergungsbetriebe übernimmt der Schwäbische Alb Tourismusverband e. V. keinerlei Gewähr.

„Alb Inclusive“ Urlaub:  
Bus, Bahn und Erlebnisse gratis.




Mehr als 60 Schlösser, Burgen, Klöster und Museen besuchen



50 Freizeiterlebnisse und 6 E-Bike-Verleihstationen



Geheimnisvolle Höhlen und spannende Naturerlebnisse entdecken



Abtauchen in über 30 Thermen & Bäder

Über 150 Top-Attraktionen auf Ihrer AlbCard

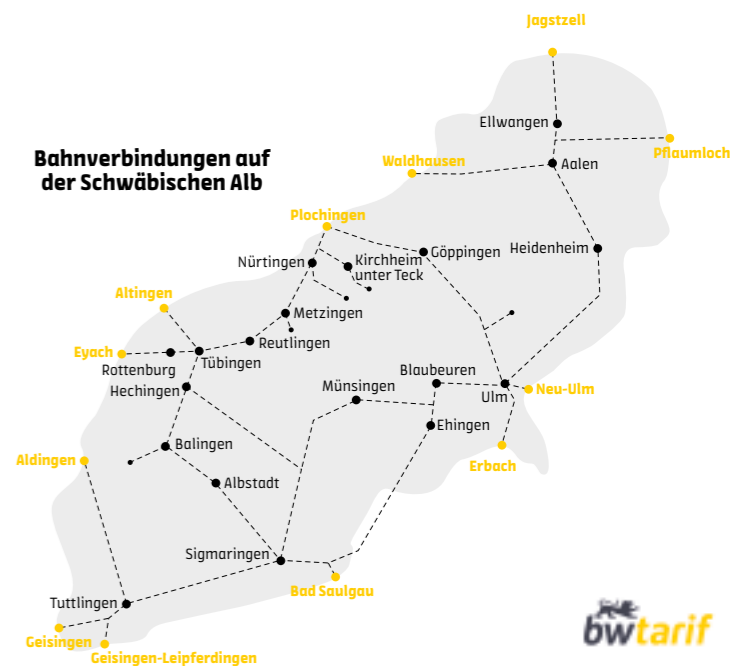
Ab der ersten Urlaubsnacht in einer AlbCard-Unterkunft schenken Ihnen über 160 Gastgeber:  
• kostenfreie Nutzung des ÖPNV inkl. Fahrradmitnahme im Schienennahverkehr (außer Mo-Fr von 6 Uhr - 9 Uhr)  
• GRATIS Eintritt & Erlebnisse bei mehr als 150 Attraktionen

Top-Sehenswürdigkeiten wie Burg Hohenzollern, Thermalbäder, Steiff Museum, Campus Galli und viele weitere Erlebnisse stehen Ihnen jeden Tag aufs Neue kostenfrei zur Verfügung. Dazu freie Fahrt in Bus und Bahn an allen Aufenthaltstagen.

Entdecken Sie alle Inklusivleistungen und Gastgeber unter [albcard.de](http://albcard.de)

Albweit freie Fahrt

Kostenlos mobil mit Bus und Bahn



# Mehr Alb entdecken!


Kostenlos bestellen unter [www.schwaebischealb.de](http://www.schwaebischealb.de) oder +49 (0) 7125 93930-0



**Städteperlen**  
Tipps für Städtereisen



**Das Beste auf einen Blick**  
Übersichtskarte zu den schönsten Zielen



**Kultur & Geschichte**  
Faltkarte mit zeit-, erd- und kulturgeschichtlichen Ausflugszielen



**Wandern**  
Wandermagazin inkl. herausnehmbarer Übersichtskarte



**Zeitreisen**  
Tipps für Familien



**Alb-Crossing**  
Einmal quer über die Schwäbische Alb (E-) Mountainbike und Gravelbike Abenteuer



**Albsteig (HW1)**  
Alle 16 Etappen im Überblick



**AlbCard-Flyer**  
„Alb inclusive“ Urlaub auf einen Blick

# AUF UND AB DER GEFÜHLE

TRAIL- UND DOWNHILLVERGNÜGEN IN ALBSTADT



## BIKEREVIER ALBSTADT

Kilometer-Fresser, Trail-Jäger und Touren-Biker, die eine sportliche Herausforderung mit dem Bike auf der Alb zwischen Albrauf und Wacholderheiden suchen – sie alle kommen auf den Mountainbike-Strecken Albstadts voll auf ihre Kosten.

## ALLES RUND UMS BIKE

E-Bike Ladestationen, Bikewaschanlage, Radverleih, Reparaturstationen. Für unsere MTB-Gäste ist das Service-Angebot riesig. Es muss an nichts gedacht werden.

WIRTSHAUS

SEIT 1466



# Berg



**2 TAGE - 115 KM - 877 HM**



Herrliche Einkehr-  
möglichkeiten  
Berg Bier-Tour



Infos zur  
Berg Bier-Tour



Erlebnisse  
in Berg

**BERG BRAUEREI ULRICH ZIMMERMANN**  
[www.bergbier.de](http://www.bergbier.de)

Weitere Infos zur  
Berg Bier-Tour  
S. 29