



6 x RegioGrün  
mit dem Rad erleben

RADTOUREN IN DER REGION  
KÖLN/BONN

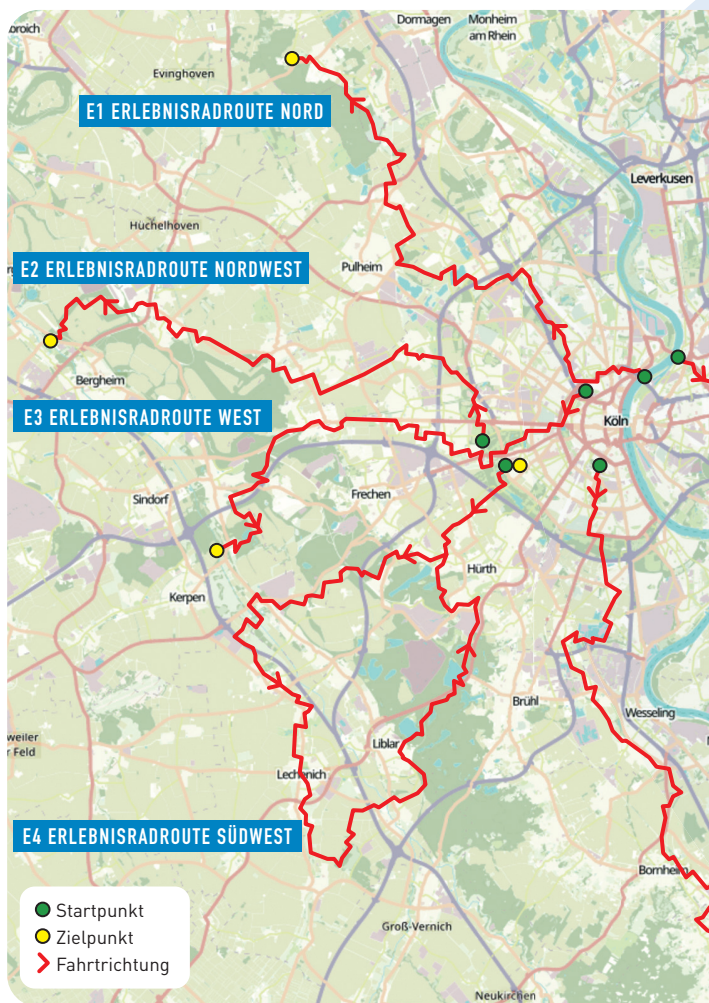


# DIE REGIOGRÜN ERLEBNISRADROUTEN

## RegioGrün erleben

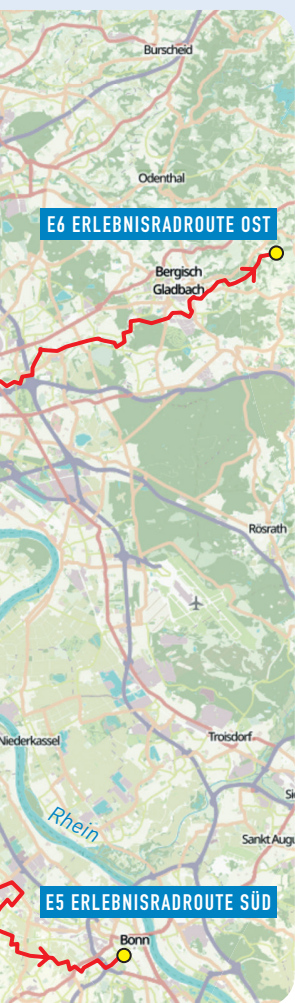
Ziel von RegioGrün ist es, das Naherholungsangebot und die Lebensqualität im Ballungsraum der Region Köln/Bonn zu steigern und den städtisch geprägten Raum zu gliedern und zu strukturieren. Dazu wurden im Zeitraum von Ende 2010 bis August 2014 zahlreiche Einzelprojekte umgesetzt.

Der Start des Projekts erfolgte im Rahmen des NRW-Strukturprogramms Regionale 2010 in der Region Köln/Bonn.



Aufbauend auf dem historischen Erbe des Inneren und Äußeren Kölner Grüngürtels entwickelte RegioGrün ein System von Landschaftsräumen, die durch Erlebnisradrouten „erfahrbar“ sind. Die Routen verlaufen durch sechs Freiraumkorridore, die auf der linken Rheinseite bis in die Erfttaue und die bewaldete Ville, und rechtsrheinisch bis ins Bergische Land reichen. Erlebt die faszinierenden Kontraste einer urbanen Erlebnislandschaft, in der sich dynamische Siedlungs- und

Verkehrsflächenentwicklung mit abwechslungsreichen Naturräumen vereinen. Die Erlebnisradrouten führen euch zu zahlreichen Sehenswürdigkeiten am Wegesrand, Aussichtspunkten, Freizeiteinrichtungen sowie Einkehrmöglichkeiten und zeigen die Komplexität und Vielfalt des Kulturlandschaftsnetzwerks der Region.



Das Falblatt stellt euch alle Erlebnisradrouten kurz vor. Alle sechs Routen sind grundsätzlich leicht, mit nur wenigen Steigungen in der Ville und im Bergischen Land. Die Routen starten alle in Köln, sind aber problemlos in beide Richtungen befahrbar. Weitere Tipps zu den Routen sowie praktische Hinweise zu möglichen Streckenvarianten und nachhaltigen und bequemen Anreisemöglichkeiten bekommt ihr über unsere Website [www.regio-gruen.de](http://www.regio-gruen.de).

In den Freiraumkorridoren sind Schutzgebiete ausgewiesen. Bitte beachtet deshalb immer die geltenden Ge- und Verbote, um Tiere und Pflanzen nicht zu stören. Insbesondere in Naturschutzgebieten gilt: Die Wege dürfen nicht verlassen werden.






Foto: U. Rose, Erftverband

## Am Alten Rhein

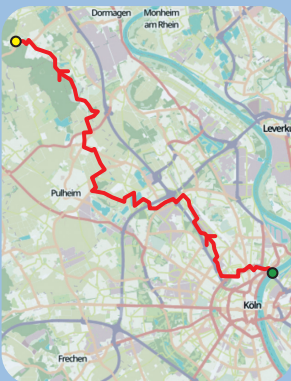
Auf dieser Tour könnt ihr die abwechslungsreichen Landschaften vom Kölner Norden bis zum Kloster Knechtsteden im Rhein-Kreis Neuss kennenlernen. Die Tour liegt im RegioGrün Korridor Nord, der sich dem Thema „Am Alten Rhein“ widmet. Zahlreiche Hinweise der geologischen Geschichte liegen entlang der Tour: Der Kiesabbau beim Stöckheimer Hof, die Altarmschlingen der Großen und Kleinen Laache in Pulheim, die schmale Hangkante bei Stommeln und das Waldgebiet des Chorbuschs.

Mehr Infos  
gibt's hier



28,7 km

202 m



**Startpunkt**  
Mediapark Köln

Im MediaPark 7  
50670 Köln-Nordstadt

**H** Köln Christophstraße/  
Mediapark

**Zielpunkt**  
Kloster Knechtsteden  
Knechtsteden 1

41540 Dormagen-Knechtsteden

**H** Dormagen Knechtsteden





Foto: Rhein-Erft Tourismus e.V., Paul Meixner

## Zu neuen Energien

Auf dieser Tour könnt ihr vom Adenauer Weiher im Kölner Westen bis hin zu einer der vielen Wasserburgen der Region – dem Schloss Paffendorf radeln. Die Tour liegt im RegioGrün Korridor Nordwest, der sich dem Thema der Energie widmet. Es geht vorbei an der riesigen Hauptschaltleitung von RWE bei Brauweiler, abgeschlossenen Abbauf Flächen für Braunkohle in der Ville und dem Kraftwerk Niederaußem. Gleichzeitig geht es thematisch auch um den Umgang mit neuen Energien, z.B. auf der Wiedenfelder Höhe.

Mehr Infos  
gibt's hier



**●** Startpunkt

Adenauer Weiher Köln

Guts-Muths-Weg, 50935 Köln

**H** Köln RheinEnergieSTADION

**●** Zielpunkt

Schloss Paffendorf

Burggasse 1, 50126 Bergheim

**H** Bf Bergheim-Paffendorf



28,8 km

198 m





Foto: Rhein-Erft Tourismus e.V., Paul Meixner

## Zwischen schnellen Wegen

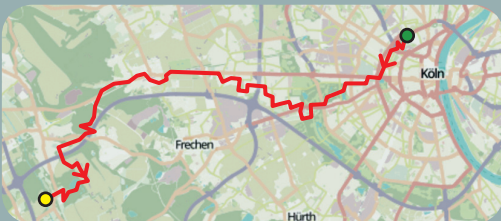
Die Erlebnisradroute West verbindet den Rhein über die Grünflächen der Stadt Köln mit den landschaftlichen Sehenswürdigkeiten von Ville und Erft. Die Tour liegt im RegioGrün Korridor West, der sich dem Thema „Zwischen schnellen Wegen“ widmet (Autobahn und Bahntrasse). Der dazwischenliegende grüne Korridor eignet sich ideal zur Naherholung und Freizeitnutzung. Durch die Stadtlandschaft vom Rheinufer, vorbei an den Lindenthaler Kanälen, verläuft die Route danach durch Ackerlandschaften und Villenwälder über das Marienfeld bis zur Erft.

Mehr Infos  
gibt's hier



**●** Startpunkt  
Rheinufer an der Zoobrücke  
50668 Köln  
**H** Köln Zoo/Flora

**●** Zielpunkt  
Erftufer in der Nähe  
der Burg Mödrath  
50171 Kerpen  
**H** ca. 4 km zum Bf Horrem



 32,1 km

 244 m





Foto: Daniela Ross, Radregion Rheinland e.V.

## Zu den Villesseen

Auf dieser Tour, die über mehrere Bademöglichkeiten verfügt, fahrt ihr vom Decksteiner Weiher zum Naturparkzentrum Gymnicher Mühle und zum Friesheimer Busch durch die sehr abwechslungsreiche Stotzheimer Agrarlandschaft in Hürth. Die Radroute liegt im RegioGrün Korridor Südwest und führt entlang der Villesseen, die durch den frühen Kohleabbau auf dem Villerücken entstanden. Heute dienen die Seen der Erholung und dem Naturschutz.

Mehr Infos  
gibt's hier



62,7 km

336 m



### ● Startpunkt

Decksteiner Weiher Köln  
Bachemer Landstraße 420  
50935 Köln

Ⓜ Köln Stüttgenweg oder Deckstein

### ● Zielpunkt

Decksteiner Weiher Köln  
Bachemer Landstraße 420  
50935 Köln

Ⓜ Köln Stüttgenweg oder Deckstein





Foto: Rhein-Erft-Kreis

## Durch die Rheinischen Gärten

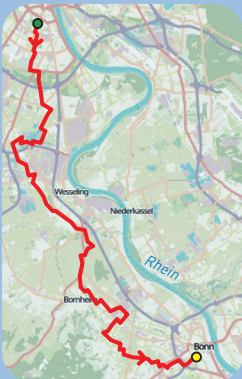
Auf dieser Tour könnt ihr eine der bundesweit größten Obst- und Gartenbauregionen kennenlernen, die auch als „Rheinische Gärten“ bezeichnet werden. Die Tour liegt im RegioGrün Korridor Süd, der sich diesem Thema widmet und euch vom Kölner Volksgarten zu den Folgelandschaften des Kiesabbaus zwischen Meschenich und Wesseling, über die fruchtbaren Böden und abwechslungsreichen Anbauflächen der Mittelterrasse des Rheins bis zum Bonner Hofgarten führt.


Mehr Infos  
gibt's hier



 37,6 km

 213 m



 **Startpunkt**  
Kölner Volksgarten  
Volksgartenstraße 10  
50677 Köln-Südstadt

 Köln Eifelplatz

 **Zielpunkt**  
Hofgarten in Bonn  
Am Hofgarten  
53113 Bonn

 Bonn Universität/Markt





Foto: Rhein-Erft-Kreis

## Entlang der Strunde

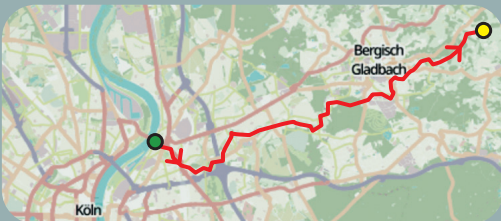
Auf dieser Route könnt ihr dem Flusslauf des einstigen „fleißigsten Baches Deutschlands“ folgen und vieles über die Geschichte der Strunde, ihrer Mühlen sowie ihrer ökologischen und historischen Bedeutung erfahren. Die Tour liegt im RegioGrün Korridor Ost und führt euch entlang des Bachlaufs vom Rheinufer in Köln Mülheim durch Bergisch Gladbach nach Herrenstrunden zur Strundequelle.

Mehr Infos  
gibt's hier



**Startpunkt**  
Rheinufer/Mülheimer Brücke  
Mülheimer Freiheit/Bachstr.  
51063 Köln  
**H** Bf Köln-Mülheim,  
Köln Wiener Platz

**Zielpunkt**  
Quelle der Strunde  
in Herrenstrunden  
51465 Bergisch Gladbach  
**H** ca. 5 km zum Bf Bergisch  
Gladbach



19,5 km

181 m





## Beschilderung:

Die RegioGrün Erlebnisradrouten sind Teil des Radverkehrsnetz NRW, welches mit Ziel- und Zwischenwegweisern in roter Schrift auf weißem Grund ausgeschildert ist. Damit ihr immer auf Kurs bleibt, ist unter den Zielwegweisern auf Einschüben das jeweilige Routenlogo der Erlebnisradroute zu finden.

Bei der Orientierung auf der Strecke unterstützen die Tourenbeschreibungen sowie GPX-Tracks, die zum Download auf unserer Website [www.regio-gruen.de](http://www.regio-gruen.de) zur Verfügung stehen. Zahlreiche weitere Informationen z.B. zu Sehenswürdigkeiten finden sich auch auf [www.radregionrheinland.de](http://www.radregionrheinland.de).

## Herausgeber:

Rhein-Erft-Kreis · Amt für Kreisentwicklung,  
Ökologie und Klimafolgenanpassung  
Willy-Brandt-Platz 1 · 50126 Bergheim

**Kontakt:** [www.regio-gruen.de](http://www.regio-gruen.de) · [info@regio-gruen.de](mailto:info@regio-gruen.de)

**Gestaltung:** Conny Koepl · viceversa, Köln

**Geobasisdaten:** OpenStreetMap - Veröffentlicht unter ODbL

**Herausgabe:** August 2024

Sollte eine Quelle nicht oder nicht richtig genannt worden sein, bitten wir um einen Hinweis an [info@regio-gruen.de](mailto:info@regio-gruen.de).

**RegioGrün-Partner:** Bundesstadt Bonn, Erftverband, Gemeinde Alfter, Gemeinde Rommerskirchen, Kolpingstadt Kerpen, Kreisstadt Bergheim, Naturpark Rheinland, Rheinisch-Bergischer Kreis, Rhein-Erft-Kreis, Rhein-Kreis Neuss, Stadt Bergisch Gladbach, Stadt Bornheim, Stadt Brühl, Stadt Dormagen, Stadt Erftstadt, Stadt Hürth, Stadt Köln, Stadt Pulheim, Stadt Wesseling, Unterhaltungsverband Pulheimer Bach, Zweckverband Kölner Randkanal

In Kooperation mit:



Fördermittelgeber:



EUROPÄISCHE UNION  
Investition in unsere Zukunft  
Europäischer Fonds  
für regionale Entwicklung



Bundesministerium  
für Umwelt, Naturschutz,  
Bau und Reaktorsicherheit

Ministerium für Bauen, Wohnen,  
Stadtentwicklung und Verkehr  
des Landes Nordrhein-Westfalen



[WWW.REGIO-GRUEN.DE](http://WWW.REGIO-GRUEN.DE)