


**Herzlich willkommen
 im Donauengtal!**

von Hofkirchen (Bayern) bis
 Aschach an der Donau (Österreich)

Das bayerisch-österreichische Donauengtal hat viel zu bieten. Als eines von neun Durchbruchstätern der Donau reiht es sich ein zu bekannten Landschaften wie die Weltenburger Enge, die Wachau, die Hainburger / Thebener Pforte und das Eiserne Tor.



Die Donau tritt bei Hofkirchen in Bayern auf das alte Grundgebirge des Bayerischen Waldes / Böhmerwaldes. Über 100 Kilometer weit bahnt sich der Fluss seinen geschwungenen Weg durch das Gebirge, bis er bei Aschach an der Donau wieder auf die freie Ebene hinaus gelangt.

www.donauregion.at
www.passauer-land.de



**ENTDECKEN
 ERLEBEN
 GENIEßEN.**

Mit dem Auto ist das Donauengtal in etwa mehr als einer Stunde durchquert. Doch es gibt hier eine ganze Menge zu entdecken.

Parken Sie doch ab und zu Ihr Auto und erkunden Sie das malerische Donauengtal mit dem Fahrrad auf den Radwegen oder zu Fuß auf zahlreichen Wanderwegen. 19 Natur-Thementafeln begleiten Sie dazu auf Ihrer Tour.

Nutzen Sie zudem die vielfältigen Angebote an geführten Wanderungen, Museen und Ausstellungen.

Erkunden Sie unsere 19 Natur-Thementafeln entlang des Donauradweges.



7
 Dieses malerische Naturschutzgebiet ist ein wichtiges Naherholungsgebiet für Passau.
 Auf den letzten Kilometern ihres Weges hat die Ilz einen doppelten Flussmäander in den Fels gegraben.



1
Burg Hilgartenberg



In der Burg Hilgartenberg kann man von April bis Oktober jeden ersten Sonntag im Monat von 13 bis 17 Uhr das Burgmuseum besuchen und die zahlreichen archäologischen Fundstücke aus der näheren Umgebung bewundern.



13
Blick auf Engelhartszell



Bei Hofkirchen sind die Donauhänge weniger als 100 Meter hoch, an der deutsch-österreichischen Grenze bei Jochenstein ragen die Leitenhänge bis zu 300 Meter über der Donau auf.

Donausteig



Am sagenhaften Donausteig erwarten Sie zahlreiche Wanderwege auf beiden Seiten der Donau.

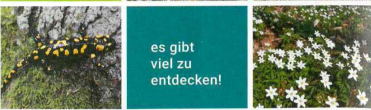
Entdecken Sie die malerische Landschaft der Hang- und Schluchtwälder im Donautal – samt ihren herrlichen Aussichtspunkten.

Legende

- Donauradweg
- Donausteig
- Donau-Panoramaweg
- Rad-Fähre

Natur entdecken Donauengtal

www.hausamstrom.de



Ob zartes Grün beim Laubaustrieb im Frühjahr, Hirschkäfer und Smaragdeidechsen im Sommer, herbstlicher Farbenrausch oder silbern aufsteigender Nebel im Winter – das Donauengtal hat ganzjährig Saison!

Auf mehreren Rad-Rundwegen und kleineren oder größeren Wanderrouten, auch mit dem Schiff lässt sich diese zauberhafte Gegend zu jeder Jahreszeit immer wieder neu entdecken.

Im Passauer Donauengtal treffen sich Tiere und Pflanzen aus atlantischen Klimabereichen, aus den östlichen Steppengebieten und aus dem Mittelmeerraum und sorgen für einzigartige Artenkombinationen:



Östliche Smaragdeidechse und Feuersalamander, Pimpernuss, Mondviole, Bleich-Schwengel, Schwarzer Bär und noch viele mehr.



FOTONACHWEIS:

O. Altmann, Donauschiffahrt
Wurm & Nide, F. Everschlager,
M. Fiedler, Haus am Strom,
K. Leidorf, R. Rott, Stadt Passau,
G. Thüringer, Kreisarchäologie
LRA Passau, WSD Donau OD,
Tourismus GmbH Hochhaus,
I. Zahlmeier



Bayerisch-Österreichisches Donauengtal – Vielfalt auf 100 Kilometern

Donauradweg und Wandern entlang der Donau:

Der Donauradweg verläuft im Donauabschnitt zwischen Passau und Aschach auf beiden Donaueiten, im Donauabschnitt von Hofkirchen bis Passau radelt man am nördlichen Donauufer entlang.

Es gibt hier sehr viele Möglichkeiten, Ausflüge in die Seitentäler der Donau zu machen oder Ortschaften und Städte zu besuchen.



Die Dreiflüssestadt Passau ist eine geschichtsträchtige Stadt und obendrein mit seiner italienisch-barocken Architektur eine der schönsten Städte Bayerns mit vielen kulturellen und landschaftlichen Highlights.

Die sonnenverwöhnten Steilhänge des nördlichen Donauufers sind bekannt für ihren einzigartigen Reichtum an Reptilienarten.

Der Donaumarkt Engelhartzell lädt zum Besuch von Stift Engelszell, dem einzigen Trappistenkloster Österreichs, ein. Direkt nebenan befindet sich das Wassererlebnis Mini-Donau mit dem Großaquarium „Gigant der Donau“, in dem Sie Donaufischn mit bis zu zwei Metern Länge Aug in Aug gegenüber stehen.



UNSER TIPP:

In unserer Broschüre finden Sie viele Angebote für geführte Wanderungen zu verschiedenen Themen entlang des Donauengtals.

Buchbar über Haus am Strom
Tel. +49 8591 912890 oder
www.hausamstrom.de



Das Flusskraftwerk Jochenstein steht unter Denkmalschutz. Das großteils aus heimischem Granit gebaute Kraftwerk ist ein imposantes Beispiel für eine gelungene landschaftsgerechte Industriearchitektur. Während einer Führung kann man das Kraftwerk auch von innen besichtigen.

Im „Haus am Strom“ erfährt man alles über das Naturschutzgebiet Donauleiten. Äskulapnatter und Smaragdeidechsen gibt es hier im Terrarium und – unter fachkundiger Anleitung – oft auch in freier Natur zu sehen. Von Jochenstein starten außerdem mehrere schöne Wanderwege in die Donauleiten.




Donauerleben-App



Donau Geschichten-App

Das Donauengtal – kurz & knapp

Alter	Fünf Millionen Jahre
Entstehung	Epigenetisches Durchbruchstal durch die südlichen Ausläufer des Böhmisches Grundgebirges
Geologie	Gneise der Moldanubischen Scholle („Bunte Serie“)
Lage	Beginn bei Hofkirchen (Bayern), Ende bei Aschach (Oberösterreich) ca. 100 km Länge
Donauradweg in Österreich	Von Passau bis Kraftwerk Jochenstein auf der südlichen Donaueite, ab dort beidseitig mit einer Längsfahrverbindung im Bereich der Schlägener Schlinge.
Donauradweg in Bayern	von Hofkirchen bis Jochenstein auf der nördlichen Donaueite
Wanderweg Donau-Panoramaweg	von Hofkirchen bis Passau nördlich der Donau
Wanderweg Donausteig	in Bayern und Österreich ab Passau flussabwärts auf beiden Donaueiten, überwiegend ein Höhenweg in und oberhalb der Donauhänge.
Donau-Übergänge:	Brücken: Vilshofen, Passau, Niederranna; Fähren: Sandbach, Oberzell, Engelhartzell, Schlägener Schlinge.



ENTDECKEN
ERLEBEN
GENIESSEN.