

Weitere Informationen

Tourist-Information Gomadingen

Marktplatz 2, 72532 Gomadingen, Telefon 07385 9696-33
www.gomadingen.de

Gäste-Information Hayingen

Kirchstraße 15, 72534 Hayingen, Telefon 07386 975-246
www.naturerlebnis-hayingen.de

Bürgermeisteramt Lauterach

Lautertalstraße 16, 89584 Lauterach, Telefon 07375 227
www.gemeinde-lauterach.de



Touristik Information Münsingen

Hauptstraße 13, 72525 Münsingen, Telefon 07381 182-145
www.muensingen.com



Tourist-Information Hofladen im Bierhimmel



Hauptstraße 18, 88529 Zwiefalten, Telefon 07373 20090
www.zwiefalten.de

Tourist-Information Ehingen

Marktplatz 1, 89584 Ehingen, Telefon 07391 503-207
www.ehingen.de

Alb-Donau-Kreis Tourismus

Schillerstraße 30, 89077 Ulm, Telefon 0731 185-1238
www.tourismus.alb-donau-kreis.de



Weitere Produkte von
Alb-Donau-Kreis Tourismus
im Internet.

Informationszentren

Biosphärengebiet
Schwäbische Alb



Haupt- und Landgestüt Marbach

Gestüthof 1, 72532 Gomadingen-Marbach, Telefon 07385 9695-037
www.gestuet-marbach.de

Gestütmuseum Offenhausen

Klosterhof, 72532 Gomadingen-Offenhausen, Telefon 07385 9696-33
www.gomadingen.de

Informationszentrum Lauterach

Am Bach 5, 89584 Lauterach, Telefon 07375 227
www.gemeinde-lauterach.de

Peterstor Zwiefalten

Hauptstraße 7, 88529 Zwiefalten, Telefon 07373 205-0
www.zwiefalten.de

Wimsener Mühle

Wimsen 1, 72534 Hayingen-Wimsen, Telefon 07373 915260
www.tressbrueder.de

Biosphärenzentrum Schwäbische Alb

Biosphärenallee 2-4, 72525 Münsingen-Auingen
Telefon 07381 932938-31
www.biosphaerenzentrum-alb.de



Weitere Produkte von Mythos Schwäbische Alb

- 1 www.mythos-alb.de
mehr als 350 Vorschläge für
Rad- und Wandertouren
- 2 Mythos Schwäbische Alb App
kostenlos für Android und iOS
- 3 Mittendrin echt Alb
lernen Sie uns kennen
- 4 Freizeittipps
- 5 Radfahren
- 6 Wandern
- 7 Großes Lautertal
- 8 Rad- und Wanderkarte
Mittlere Schwäbische Alb
Maßstab 1: 35 000, 8,90 €

AlbCard

Die AlbCard ermöglicht Übernachtungsgästen in teilnehmenden Betrieben die kostenfreie Nutzung des ÖPNV und gratis Eintritt & Leistungen in über 180 Attraktionen. Entdecken Sie alle Inklusivleistungen und Gastgeber unter www.albcard.de

Anreise mit dem ÖPNV

Bitte nutzen Sie zur Anreise die Angebote des ÖPNV. Informationen dazu und zum Rad-Wanderbus Lautertal, der kostenlose Fahrradmitnahme ermöglicht, unter www.naldo.de

Mythos Schwäbische Alb Tourismusgemeinschaft

Bismarckstraße 21, 72574 Bad Urach, Telefon 07125 150 600
www.mythos-alb.de

Biosphärengebiet
Schwäbische Alb



Nachhaltige
Tourismus
destinationen
Bundeswettbewerb
2016/17



Geopark
Schwäbische Alb



hochgeh
berge



www.biosphaerengebiet-alb.de

www.geopark-alb.de

www.hochgeherberge.de

Auflage 04/2026 Titelbild: © Dominic Lars Breitbarth

GROßES LAUTER- TAL

Deutschlands
burgenreichstes Tal



Ein Stück
Schwäbische
Alb!

Das bietet Ihnen das Große Lautertal

Faszination Pferd: Haupt- und Landgestüt Marbach ②

Mit über 500-jähriger Tradition ist das älteste staatliche Gestüt Deutschlands ein lebendiges Kulturgut, in dem es viel zu entdecken gibt. Die regelmäßig stattfindenden Hengstparaden sind überregional bekannt und auch das Infozentrum und Museum sind immer einen Abstecher wert. www.gestuet-marbach.de



Genussradeln: Lautertal Radweg

Mitten im UNESCO Biosphärenreservat Schwäbische Alb liegt der traumhafte Lautertal Radweg mit direkter Anbindung an den Donauradweg. Er führt von der Quelle in Offenhausen bis zur Mündung in die Donau und weiter bis nach Obermarchtal mit der beeindruckenden Klosteranlage sowie nach Zwiefalten mit seinem spätbarocken Münster. Etliche regionale Restaurants, Spielplätze und Grillstellen laden zum Verweilen in schönster Umgebung ein.



Weitblick: Hohengundelfingen ④, Burg Derneck ⑤ und Wartstein ⑧

Das Große Lautertal ist das burgenreichste Tal Deutschlands. Die Ruinen Hohengundelfingen und Wartstein sind frei zugänglich und bieten einen herrlichen Blick über das Lautertal und die benachbarten Felsen/Festungen. www.hohengundelfingen.de, www.unsere-burgen.de
Am Ende eines Höhengorns liegt das vielbesuchte Wanderheim Burg Derneck. Lassen Sie sich von selbst gebackenem Kuchen des Schwäbischen Albvereins verwöhnen.



Lustwandeln: Auszeit vom Alltag ⑥

Spaziergänge zwischen den schmucken Dörfern Indelhausen und Anhausen, entlang der sanft dahinfließenden Lauter oder auf der Wacholderheide mit ihrer vielfältigen Flora und Fauna – und danach ein Lautertal-Eis in Indelhausen: Genuss total!



Lauter Erlebnis: Spiel, Spaß und Information ③

Am Ortsrand von Gomadingen erwartet Sie direkt am Lautertal Radweg ein Erlebnisplatz mit Pavillon, Grillstelle, Teich, Mehrgenerationen- und Wasserspielplatz sowie Infos zum Großen Lautertal und zur vielfältigen und einzigartigen Naturlandschaft. Ideal zum Entspannen, Spielen und Informieren. www.gomadingen.de



Sinneslust: Genusskultur im Lagerhaus ③

Das Große Lautertal bietet ein vielfältiges Angebot an regionalen Produkten direkt vom Erzeuger. Hier findet man herzhaftes, traditionelles Essen wie die köstlichen Alb-Linsen oder natürlich auch das leckere Lautertal-Eis. Stellvertretend für die vielfältige und fantasievoll gestaltete Lautertal-Kulinarik steht das »Lagerhaus an der Lauter« in Dapfen. Das einzigartige Café präsentiert eine exklusive Chocolaterie und eine hochwertige Seifenmanufaktur. Jeden Mittwoch ab 14.00 Uhr ist offene Produktion. www.lagerhaus-lauter.de



Spritzvergnügen: Wasser spüren, Grillen, Spielen ⑦

Die romantische Große Lauter lädt auf ihrem Weg bis zur Donau mit zahlreichen Zugängen zum Wasser zum Baden und Erfrischen ein. Unterhalb des Hofguts Maisenburg liegt z.B. eine großzügig angelegte, familienfreundliche Oase an der Lauter, die zum gemeinsamen Grillen und Herumtollen einlädt. Auch Hunde sind hier herzlich willkommen.



Durchatmen: Natur pur und Stille ⑩

Der vielleicht schönste Teil des Großen Lautertals liegt zwischen Anhausen und dem Biosphären-Infozentrum Lauterach mit einem Wassererlebnisbereich für Kinder, einer großen Spielwiese mit Grillstelle und Terrassenwirtschaft. Hier erleben Sie, was ein Naturparadies ausmacht: Wasser, Felsen, Burgen, herrliche Aussichtspunkte und ein entstehender Urwald. www.gemeinde-lauterach.de



Zeitreise: Wandern auf dem Burgenweg

In eine Welt der Ritter und Burgfräulein versetzt uns der Burgenweg des Schwäbischen Albvereins. Er führt an den schönsten Schlössern und Burgruinen vorbei, bis hin zur Donau und nach Zwiefalten. Höhepunkt ist das Lautertal, von dessen repräsentativen Felsen einst 17 Burgen ragten.



Für eine Rundwandertour im Großen Lautertal empfiehlt sich der zertifizierte »Eiszeitpfad – Burgfelsenpfad« (6,5 km) und der »Eiszeitpfad – Donau-Hochberg-Tour« (13,8 km). www.tourismus.alb-donau.kreis.de



Weitere Premiumwander- und Premiumspazierwanderwege unter: www.hochgehberge.de



Sanftes Gleiten: E-Bike

Eine umweltfreundliche Möglichkeit das Lautertal zu erkunden stellt das E-Bike dar. Unser Tipp: Die Tour 10/Fahrradtouren Alb-Donau-Kreis und die Berg-Bier-Tour verbinden auf ihren herrlichen Rundstrecken das Lautertal mit der Jungen Donau und vielen weiteren traumhaften Orten und Sehenswürdigkeiten. www.tourismus.alb-donau-kreis.de
Leihräder erhalten Sie in den Mobilitätszentren Münsingen und Ehingen. www.muensingen.com/e-bike, www.ehingen.de/radtouren



Ankommen: Erfrischung an Leib und Seele ⑩ ⑪ ⑫

Nahe der Lauter und im Donautal beeindruckend prächtige Klosterbauten: donauabwärts das Kloster Unterarchtal mit dem Generationen-Aktiv-Park »Garten Eden«, donauaufwärts die herrliche barocke Klosteranlage Obermarchtal. www.tourismus.alb-donau-kreis.de
Nur wenige Kilometer weiter grüßen die Türme des ehemaligen Klosters von Zwiefalten. Ob im Barockmünster, bei einem erfrischenden Zwiefalter Bier und leckeren regionalen Produkten, beim Besuch des Dobel-SpATZ oder des Freibades – Wohlfühlen ist garantiert. Biosphären-Infostelle im Peterstor. www.zwiefalten.de

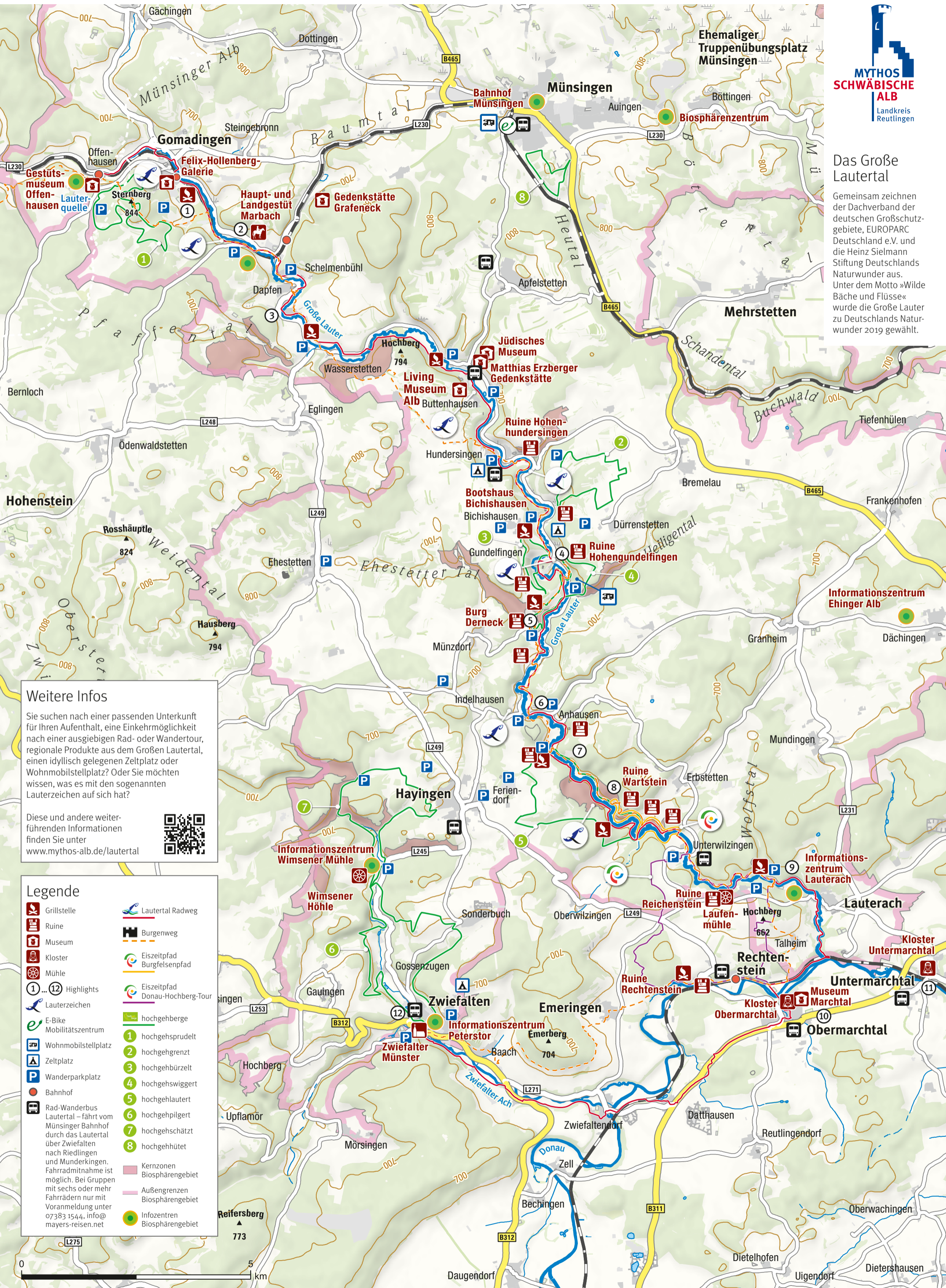


Lauter Museen: Kultur und Geschichte erleben

Gestütsmuseum Klosterkirche Offenhausen, Gedenkstätte und Dokumentationszentrum Grafeneck, Erinnerungsstätte Matthias Erzberger, Jüdisches Museum in Buttenhausen und viele mehr.

Das Große Lautertal

Gemeinsam zeichnen der Dachverband der deutschen Großschutzgebiete, EUROPARC Deutschland e.V. und die Heinz Sielmann Stiftung Deutschlands Naturwunder aus. Unter dem Motto »Wilde Bäche und Flüsse« wurde die Große Lauter zu Deutschlands Naturwunder 2019 gewählt.



Weitere Infos

Sie suchen nach einer passenden Unterkunft für Ihren Aufenthalt, eine Einkehrmöglichkeit nach einer ausgiebigen Rad- oder Wandertour, regionale Produkte aus dem Großen Lautertal, einen idyllisch gelegenen Zeltplatz oder Wohnmobilstellplatz? Oder Sie möchten wissen, was es mit den sogenannten Lauterzeichen auf sich hat?

Diese und andere weiterführenden Informationen finden Sie unter www.mythos-alb.de/lautertal



Legende

- | | | | |
|--|---|--|---------------------------------|
| | Grillstelle | | Lautertal Radweg |
| | Ruine | | Burgenweg |
| | Museum | | Eiszeitpfad Burgfelsenpfad |
| | Kloster | | Eiszeitpfad Donau-Hochberg-Tour |
| | Mühle | | hochgehberge |
| | Highlights 1...12 | | hochgehsprudelt |
| | Lauterzeichen | | hochgehgrenzt |
| | E-Bike | | hochgebürzelt |
| | Mobilitätszentrum | | hochgehwiggert |
| | Wohnmobilstellplatz | | hochghlautert |
| | Zeltplatz | | hochgehpilgert |
| | Wanderparkplatz | | hochgehschätzt |
| | Bahnhof | | hochgehhütet |
| | Rad-Wanderbus Lautertal – fährt vom Münsinger Bahnhof durch das Lautertal über Zwiefalten nach Riedlingen und Munderkingen. Fahrradmitnahme ist möglich. Bei Gruppen mit sechs oder mehr Fahrrädern nur mit Voranmeldung unter 07383 1544, info@mayers-reisen.net | | Kernzonen Biosphärengebiet |
| | | | Außengrenzen Biosphärengebiet |
| | | | Infozentren Biosphärengebiet |