

Blick vom Katzenfelsen auf Weisenbach

Gemeinde Weisenbach
Landkreis Rastatt



Liebe Wanderfreunde,

auf Initiative einer örtlichen Wandergruppe entstand im Jahr 2024 in Zusammenarbeit mit der Gemeindeverwaltung der „Weisenbacher Steig - rechts der Murg“.

Weisenbach liegt in einem landschaftlich ruhigen und erholsamen Schwarzwaldtal umrahmt von Wiesen, Bächen, Wäldern und Bergen die bis auf 1.000 Meter ansteigen.

Dies sind ideale, von der Natur geschaffene Voraussetzungen, um einen erholsamen oder aktiven Aufenthalt zu erleben.

Herzlichst Ihr

Daniel Retsch
Bürgermeister



weisenbacher steig

RECHTS DER MURG

Weisenbach im Murgtal




Latschigbachtal

Im Zuge der Realisierung des Weisenbacher Steig rechts der Murg entstand für alle Wanderfreunde ein neuer Rastplatz.

Wanderrouuten



Dieses Highlight konnte dank der Unterstützung örtlicher Sponsoren, dem Forst und der Wanderinitiative mit Freunden verwirklicht werden.



Wetzsteinbrunnen-Hütte



Rastplatz „Kleiner Schöllkopf“



Hohe Schaar



Wendelinus Kapelle



Hohe Schaar, Blick Richtung Langenbrand/Bermersbach

Wegbeschreibung

Die Etappe startet und endet an der Stadtbahnhaltestelle (1) in Weisenbach.

Auf der anspruchsvollen Tour folgen wir zunächst dem Wegweiser Weisenbacher Steig mit dem Symbol der Weisenbacher Kapelle sowie der gelben Wegraute.

Eine detaillierte Beschreibung inklusive QR-Code finden wir auch auf den Tafeln am Bahnhof.



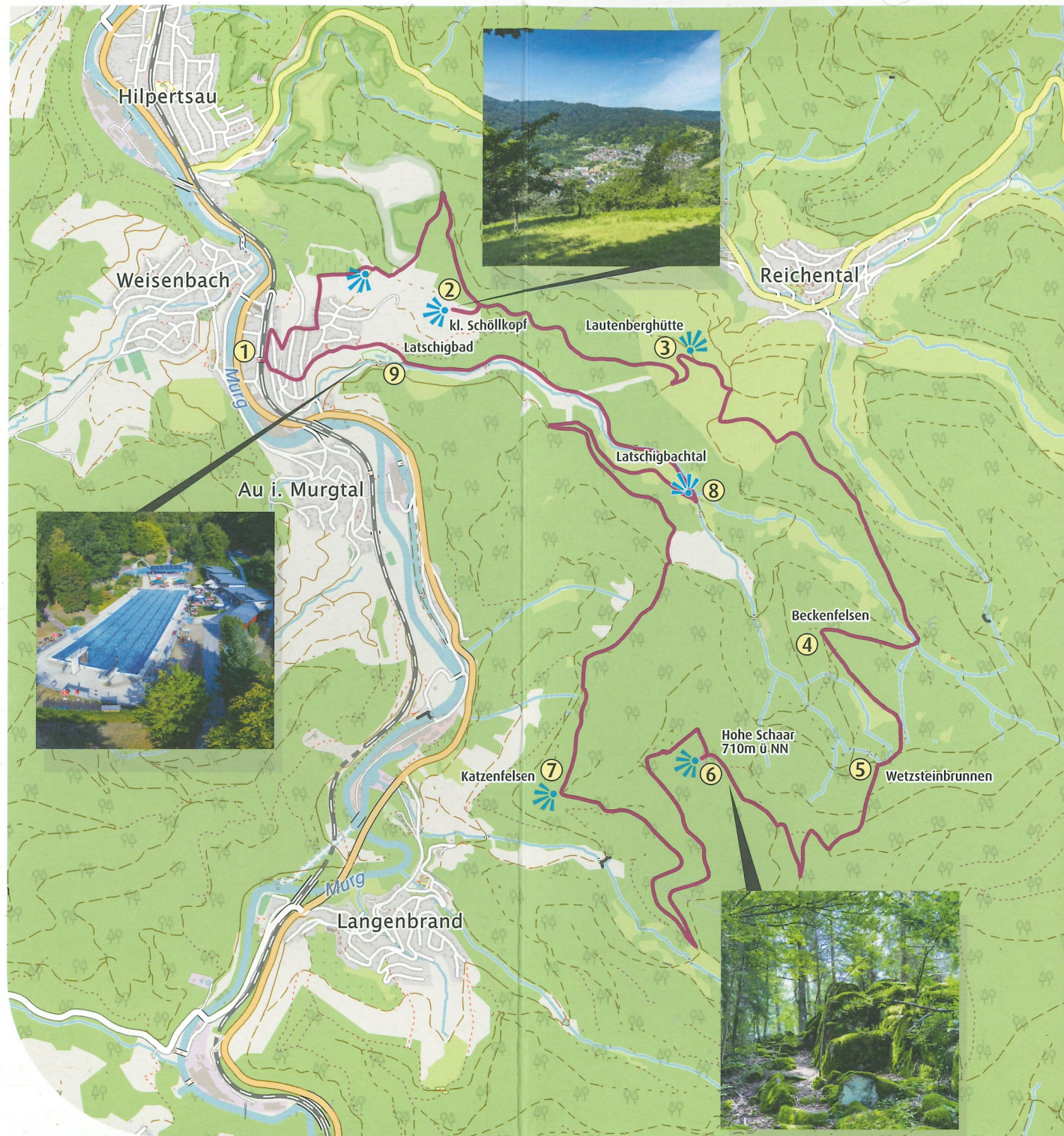
Weinberg Kapf

Ansteigend führt der Weg uns nun direkt am Weinberg entlang Richtung Kapfhütte. Nach 2,5 Kilometern genießen wir am Rastplatz Schöllkopf (2) einen herrlichen Blick auf das Weingut Strobel, Weisenbach und das Schloss Eberstein.

Nach kurzer Wegstrecke erreichen wir die Lautenberghütte (3) mit Aussicht auf Reichental.

Ab dem Wegkreuz Eben folgen wir der Murgleiterbeschilderung über Beckenfelsen (4), vorbei an den Hohmisswiesen bis zum Wetzsteinbrunnen (5) mit Sitzmöglichkeit bei der Schutzhütte. Ab dem Hutweg verlassen wir die Murgleiterbeschilderung, folgen wieder dem Wegweiser Weisenbacher Steig und der gelben Raute Richtung Hohe Schaar.

Nach 9 Kilometern kommen wir zur Hohen Schaar (6) mit einem der schönsten Aussichtspunkte auf das herrliche Murgtal.



Von nun an geht es über einen schmalen Pfad bergab Richtung Fischer-Weg. Bald gelangen wir zum Katzenfelsen (7) mit erneuter Rastmöglichkeit und toller Sicht auf den gegenüberliegenden Füllenfelsen und das Bergdorf Bermersbach.

Über das Gewinn Rod und Hohle Eiche erreichen wir das idyllische Latschigbachtal (8) mit seinen typischen Südtiroler Heuhütten. Die Freihaltung dieses landschaftlich reizvollen Tales gewährleisten Schafe, Ziegen und schottische Hochlandrinder.

Kurz vor dem Ziel besteht die Möglichkeit sich im herrlichen Latschigbad Weisenbach (9) zu erfrischen. Über den Bergweg geht es zum Ausgangspunkt zurück. Nun bietet sich die Chance zur Einkehr, um die Weisenbacher Gastronomie kennen zu lernen.


Links zu Weisenbacher Steig



outdooractive.com

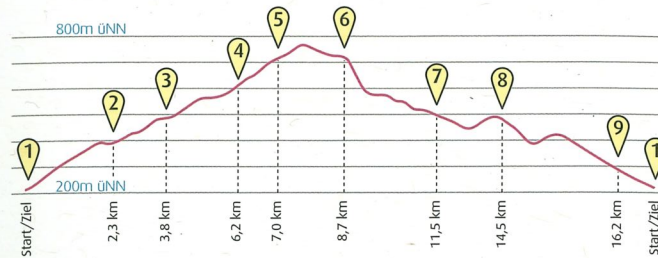


weisenbach.de



komoot.com

Höhenprofil



Wegstrecke: 17,3 km | Gehzeit: 5 Std. | Aufstieg: 700 m
 Höchster Punkt: 745 m | Tiefster Punkt: 196 m



MELISSONE
 ... ITALIAN RESTAURANT ...

