

Quincunx Bebra

Wandern mit Aussichten & Einsichten

Entdecken Sie auf Schusters Rappen unsere Region, wie wir sie jeden Tag erleben und schätzen. Eine Region mit wundervollen Hängen voller Wiesen, Feldern und Wäldern, plätschernden Bächlein im Tal, idyllischen Fachwerkdörfchen und einer vielseitigen Geschichte.

Quincunx - ein ungewöhnlicher Name. **Quincunx** ist eine spezielle Anordnung von fünf Positionen, wie die 5 auf einem Würfel. Genauso sind die fünf Bebraer Ortsteile Braunhausen, Gilfershausen, Iba, Imshausen und Solz angeordnet. Sie werden verbunden durch die vier Rundwanderwege des **Quincunx**.

Diese Rundwege bestehen nicht nur durch ihre herrliche Landschaft und unzähligen Panoramen, sondern zeigen Ihnen auch was die Region geprägt hat. So widmet sich jeder Wanderweg einem besonderen Thema, nach dem er benannt ist: **Adel, Bergbau, Orchideen und Rotmilan.**

Nutzen Sie die Buslinien:
Bus 310 Iba
Bus 315 Gilfershausen, Braunhausen, Imshausen, Solz
www.nvv.de

- Nutzen Sie die Parkplätze:
- Bebra – Gilfershausen**
Pestalozzistraße
50°59'18.6"N 9°49'47.7"E
50.988502, 9.829911
 - Bebra – Solz**
Bebraer Straße
51°00'17.1"N 9°52'50.0"E
51.004762, 9.880553
 - Bebra – Iba**
Am Burggarten
50°58'45.9"N 9°52'27.9"E
50.979429, 9.874424
 - Bebra – Imshausen**
Tannenberglweg
50°59'53.3"N 9°51'41.8"E
50.998146, 9.861607
 - Bebra – Braunhausen**
Am Molkenborn (Ortsausfahrt Richtung Gilfershausen)
51°00'07.7"N 9°49'48.0"E
51.002133, 9.830004



Erlebnisregion
MITTLERES FULDATAL
www.mittleres-fuldatal.de
[f/mittleres.fuldatal](https://www.facebook.com/mittleres.fuldatal)

Quincunx Bebra
Wandern mit Aussichten & Einsichten

bebra lo(c)kt

Kultur-Wanderwege

Tourist-Information Bebra
 Inselgebäude Bahnhof Bebra
 Bahnhofstraße 23
 36179 Bebra
 Telefon 06622 9023100
 E-Mail tourismus@seb-bebra.de
 Öffnungszeiten
 Mittwoch bis Sonntag
 10.00 bis 17.00 Uhr

bebra lo(c)kt
[f/bebra.tourismus](https://www.facebook.com/bebra.tourismus)
[i/bebra_tourismus](https://www.instagram.com/bebra_tourismus)
www.das-beste-bebra.de

Stand: Mai 2024



Hofladen – Simone's Hühner on Tour

Am Köhlersrain 1 | 36179 Bebra – Iba | ☎ 0162 2461995

Alles was das Herz für eine Wandervesper begehrt, bekommen Sie im kleinen Hofladen der Familie Däche. Eis, Wurst, Käse, ein kühles Getränk, Apfelchips, Eier u.v.m. – alles von regionalen Erzeugern.



Unser Solzer Dorftreff

Bebraer Str. 22 | 36179 Bebra – Solz
Bäckerei ☎ 06627 9159960 | Gaststätte ☎ 06627 9159880
www.dorftreff.unser-solz.de

Die Bäckerei offeriert Gebäck, eine kleine Kuchenauswahl, belegte Brötchen, Kaffee und ein großes Sortiment an regionalen Produkten. Eine kleine Terrasse lädt zum Verweilen ein. Die gemütliche Gaststätte bietet gutbürgerliche Küche an. Gruppen außerhalb der Öffnungszeiten auf Anfrage.



Café im Trottenpark

Im Trottenpark | 36179 Bebra – Imshausen
☎ 06622 42440 | www.stiftung-adam-von-trott.de


Im Sommer lädt die Stiftung Adam von Trott, Imshausen e.V. in ihr Terrassencafé im Trottenpark ein. Genießen Sie Kaffeespezialitäten und Kuchen mitten im denkmalgeschützten Ensemble. Schauen Sie sich auch die Ausstellung über den Widerstandskämpfer Adam von Trott (1909-1944) im historischen Herrenhaus an. Gruppen außerhalb der Öffnungszeiten auf Anfrage.



Landgasthaus Däche

Schieferstraße 59 | 36179 Bebra – Iba | ☎ 0 66 22 63 44
www.landgasthaus-daeche.de

Das Landgasthaus in 6. Generation mit seiner familiären Atmosphäre bietet frische regionale Küche. Die gemütliche Gaststube und ein herrlicher Außenbereich laden zum Verweilen ein. Gruppen ab 15 Personen außerhalb der Öffnungszeiten auf Anfrage.

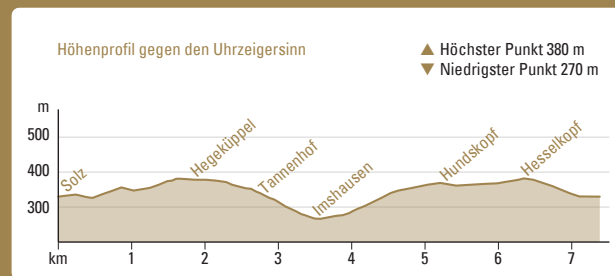


7,8 km ca. 2 1/4 Stunden



Die Adel-Runde verläuft durch sanfte Hügel und idyllische Ortschaften, in denen Hinweistafeln auf die bewegte Vergangenheit der hiesigen Adelsgeschlechter hinweisen. In Solz können die Adelshäuser der Familie Trott und Verschuer entdeckt werden. Von dort geht es über den Hegeküppel zum Tannenhof. In dessen unmittelbarer Nähe steht das Gedenkkreuz für Adam von Trott, wo man den Blick und die Gedanken schweifen zu lassen. Das nächste Ziel ist Imshausen mit der Patronatskirche und dem Anwesen der Familie von Trott. Von hier geht es auf die Anhöhe des Hundskopf. Hier genießt man ein herrliches Panorama. Weiter führt der Weg zum Hesselkopf entlang von Wiesen und Feldern bis zum Ausgangspunkt in Solz.

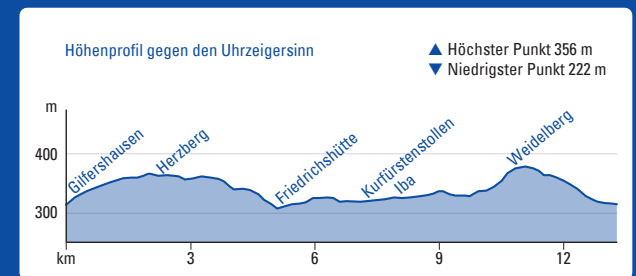
TIPP: Besuchen Sie die Ausstellung der Stiftung Adam von Trott in Imshausen. Sie gibt einen tiefen Einblick in das Leben des Widerstandskämpfers Adam von Trott zu Solz und über seinen Kampf gegen den Nationalsozialismus. www.stiftung-adam-von-trott.de



13,4 km ca. 4 Stunden



Die Bergbau-Runde liegt in einer Region, die vom Bergbau geprägt war. Zunächst führt der Weg von Gilfershausen am Steinbruch am Schoßberg entlang und durch einen Wechsel von Wald mit Feld- und Wiesenlandschaft hinauf zum Herzberg. Am Waldrand entlang bietet sich von dort ein herrliches Panorama über Bebra nach Rotenburg bis zum Alheimer. Durch den Wald führt der Weg hinab in das schöne Ibatäl mit seinem Bächlein. Hier steht die Friedrichshütte, eine ehemalige Kupferhütte zu der auch die Brüder Grimm eine enge Bindung hatten. Entlang des malerischen Tales erreicht man den Eingang des Kurfürstentals. Von hier ist es nicht mehr weit bis ins Dörfchen Iba, das seit Jahrhunderten vom Bergbau geprägt war. Nun gilt es noch eine Anhöhe zu bezwingen, den Weidelberg. Dafür wird man dann mit einer Aussicht auf das Ibatäl und den Alheimer belohnt, bevor die Runde in Gilfershausen endet.

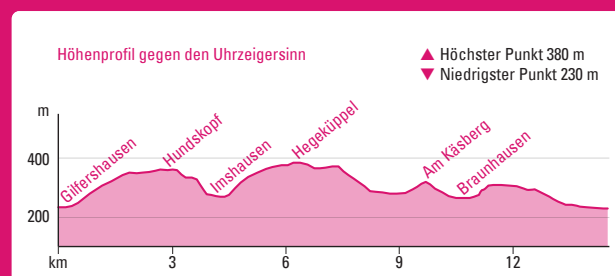


15 km ca. 4 Stunden



Die Orchideen-Runde führt von Gilfershausen über den Steinbruch am Schoßberg hinauf zum Birksküppel und von dort hinüber zum Hundskopf. Auf den Anhöhen bieten sich immer wieder herrliche Weitblicke über die sanfte Hügellandschaft. Von hier geht es hinunter ins Tal nach Imshausen vorbei an der Patronatskirche und dem Anwesen der Familie von Trott, das einen kleinen Besuch lohnt. Nun geht es hinauf zum Hegeküppel mit seinen Kalkmagerrasen, dem idealen Standort für Orchideen. Vorbei am Tannenhof und einer kleinen Kapelle führt der Weg in das idyllische Dörfchen Braunhausen. Dort, auf dem Kalkmagerrasen der kleinen Anhöhe „Am Käsberg“, kommen Orchideen- und Blumenliebhaber ebenfalls auf ihre Kosten. Von hier gelangt man über die Franzosenstraße zurück nach Gilfershausen.

TIPP: Orchideenblüte Mai und Juni



11,2 km ca. 3 1/4 Stunden



Auf der Rotmilan-Runde erfahren Sie viel über die Besonderheiten und die Geschichte dieser Region, was sie prägte und der Rotmilan von oben beobachten konnte. Die Tour führt vom Ortskern Solz durch die Bergarbeitersiedlung und dann über Wiesen und Felder auf die Höhe „Hohe Buche“. Hier können Sie herrliche Ausblicke genießen und die Rotmilane über ihrem Kopf im Flug beobachten. Auf den Kalkmagerrasen vor Ort lohnt es sich ein bisschen genauer hinzuschauen, um die wundervollen kleinen Orchideen zu entdecken (Mai-Juni).

Durch das heute herrliche Bodenthal, einst vom Bergbau geprägt, führt der Weg nach Iba. Von dort geht es hinauf auf den Hesselkopf, wo sich dem Auge wieder ein zauberhaftes Panorama über die reizvolle Hügellandschaft bietet und der Weg zurück nach Solz führt.

