



**NATURPARK SCHWARZWALD
MITTE/NORD**

Wandern in der Erlebniswelt

Gengenbach, Biberach,
Nordrach, Zell a.H.,
Oberharmersbach



Wandervorschläge

im Mittleren Schwarzwald



*Ferien
Landschaft*

Wandern im Mittleren Schwarzwald Gengenbach / Harmersbachtal



Die Ferienlandschaft Mittlerer Schwarzwald ist im Herzen des Schwarzwaldes gelegen und erstreckt sich über die Gemeinden **Gengenbach, Biberach, Nordrach, Zell am Harmersbach und Oberharmersbach**. Die Vielfalt der Region, die zwischen Reben und Schwarzwald eingebettet liegt, bietet die besten Voraussetzungen für einen erlebnisreichen und zugleich erholsamen Schwarzwaldurlaub.

Mittendrin im Wanderland

Auf mehreren hundert Kilometern beschilderter Wanderwege entdeckt man beim Wandern den Mittleren Schwarzwald von seiner schönsten Seite.

Satte grüne Wiesen, urige Schwarzwald-Höfe, verspielte Bäche und jede Menge atemberaubende Aussichten warten als Belohnung auf alle Wanderbegeisterten. Weit über die Schwarzwaldtäler hinweg schweift der Blick bis zu den elsässischen Vogesen und sogar die Schweizer Alpen rücken ein Stückchen näher. Beste Rundumsicht bietet der Aussichtsturm des 945 Meter hohen Brandenkopfes, dem Hausberg des Harmersbachtals.

Für ganz besondere Wander-Highlights sorgen jährlich im Frühsommer die Blasmusik- und Wanderwochen. Erleben Sie Konzerte an außergewöhnlichen Plätzen in der Natur und seien Sie: **Mittendrin statt nur zu Gast im Wanderland des Mittleren Schwarzwalds.**



Inhaltsverzeichnis

Nützlich	S. 04
Premium- und Themenwanderwege	S. 05 – 11
▶ Wandervorschläge Gengenbach	S. 12 – 15
▶ Wandervorschläge Biberach	S. 16 – 19
▶ Wandervorschläge Nordrach	S. 20 – 23
▶ Wandervorschläge Zell a.H	S. 24 – 27
▶ Wandervorschläge Oberharmersbach	S. 28 – 31
▶ Ortsübergreifende Wandervorschläge	S. 32 – 33
Wandern mit Kindern	S. 34 – 36
Fernwanderwege	S. 37 – 39
Wanderbare Gastgeber	S. 39



Legende für Touren

-  Denkmal
-  Haltestelle
-  Infopunkt Sagenwege
-  Parkplatz
-  Wegweiser
-  Schutzhütte
-  Aussicht
-  Wassertretstelle
-  Einkehr
-  Wanderhütte
-  Tourist-Info

Bitte informieren Sie sich vor ihrer Wanderung über die Öffnungszeiten der Vesperstuben und Gaststätten.

Nützliches

Beschilderung Wanderwege



Im gesamten Schwarzwald gilt eine einheitliche Wanderwegebeschilderung. Auf den markierten Wanderwegen stehen an jeder Abzweigung Wegweiser. Zwischen zwei Wegweiserstandorten leiten den Wanderer die farbigen Markierungszeichen der jeweiligen Wegekategorie (P gelbe Raute der örtlichen Wanderwege, blaue Raute der regionalen Wanderwege etc.). Verläuft im ausgewählten Abschnitt ein Fernwanderweg auf dem Wegenetz, ist nur dessen Symbol markiert.

Auf Wanderkarten sind die Standorte der Wegweiser an gelben Fähnchen erkennbar. Die Namen der Standorte sind auf der Karte ebenfalls abzulesen. So können anhand der Wanderkarte und dem Wegweiser genau der Standort und die weitere Wegführung bestimmt werden. Im Falle eines Notrufes über die 112 und Nennung des Standortnamens des nächsten Wegweisers greifen die Leitstellen auf diese Standortdaten zu.



Ein herzliches Vergelt' s Gott gilt allen Ortsgruppen des Schwarzwaldverein e.V. für die Pflege und Instandhaltung unserer Wanderwege und deren Beschilderung.

Wanderkarte

Die Wanderkarte „Mittlerer Schwarzwald“

im Maßstab 1:25.000 mit weiteren 41 Wandervorschlägen erhalten Sie auf den Tourist-Informationen und im Buchhandel.

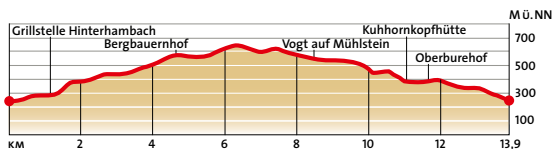



Mit Hahn und Henne im idyllischen Harmersbach- und Hinterhambachtal unterwegs - schöne Aussichten, attraktive Rastplätze und urige Vesperstuben.

Wegführung

Start und Ziel: Wanderparkplatz Schwarzer Adler

- ▶ Spielplatz Adler ▶ Bachwegle ▶ Wassertretstelle
- ▶ Jägereckle ▶ Am Katzenschrofen ▶ Höllhaken
- ▶ Sodlach ▶ Reutegut ▶ Schlossackern ▶ Taschenwasen
- ▶ Fautzenwald ▶ Haldeneck ▶ Mühlsteineck
- ▶ Mühlstein ▶ Uf de Weid ▶ Mostbänkle ▶ Heugraben
- ▶ Heugrabeneck ▶ Überm Heugraben
- ▶ Überm Strietparkplatz
- ▶ Über Eck ▶ Auf Eck
- ▶ Pavillon Eckwald
- ▶ Spielplatz Adler



— 13,9 km • ▲ 443 hm • ▼ 443 hm • ⌚ 4:30 h • Kondition ★★★★★

Premiumwanderweg „Harmersbacher Vesperweg“

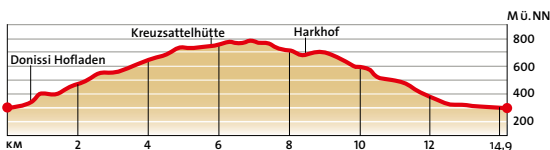


Genießen Sie atemberaubende Ausblicke, liebevoll selbst gestaltete, ausgefallene Sitzmöglichkeiten entlang des Weges und ein Schwarzwälder Bauernvesper.

Wegführung

Start und Ziel: Tourist-Info Oberharmersbach

Folgen Sie ab der Tourist-Info dem oben abgebildeten Wegweiser des Premiumweges und entdecken Sie wunderschöne Rastplätze wie die 30 Meter lange Baumstamm-Bank, die Baumwiege mit Durchblick oder den Pano[rahmen]. Vesperstube Langenberg, Kreuzsattelhütte und Harkhof laden zur Einkehr ein.



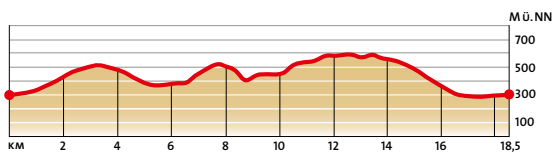
— 14,9 km • ▲ 490 hm • ▼ 490 hm • ⌚ 4:30 h • Kondition ★★★★★

12 genussreiche Höfe, jede Menge Wissenswertes, beeindruckende Ausblicke, eine abwechslungsreiche Wanderstrecke und hofeigene Produkte zum Verkosten!

Wegführung

Start und Ziel: Hansjakob Halle

- ▶ Hansjakob Halle ▶ Vor Ernsbach ▶ Schwarzhof
- ▶ Haaseneck ▶ Bechtenbach ▶ Bärhag ▶ Wippersbach
- ▶ Am Stollenberg ▶ Baumanns Hütte ▶ Stollengrund
- ▶ Simonebene ▶ Flackenwald ▶ Obere Flacken
- ▶ Haldeneck ▶ Mühlsteineck ▶ Uf de Weid ▶ Lehmannsberg
- ▶ Oberm Weier ▶ Lehmannshütte ▶ Hutmacherdobel
- ▶ Allmendbrücke ▶ Spitzerhof
- ▶ Maschinenfabrik Junker
- ▶ Rathaus ▶ Hansjakob Halle

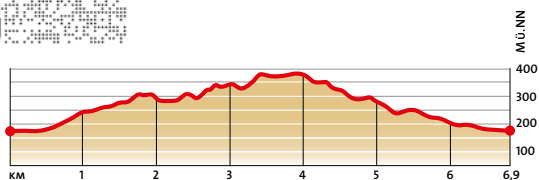


Von der Altstadt Gengenbach geht es zur Jakobuskapelle am „Bergle“ – Panoramablick garantiert. Über die Teufelskanzeln, einem sagenumwobenen Ort, führt die Tour auf dem Rückweg über die Portiunkulakapelle und den Künstlerpfad „ARTIST im Weinberg“ zurück zur Altstadt.

Wegführung

Start und Ziel: Marktplatz Gengenbach

- ▶ Altstadt Gengenbach ▶ Am oberen Tor
- ▶ Am Sozebuckel ▶ Eckkapelle ▶ Rempie ▶ Sattelack
- ▶ Abtsberg ▶ Im Baumgarten ▶ An der Stirn
- ▶ Parkanlage Schneckenmatt ▶ Altstadt Gengenbach



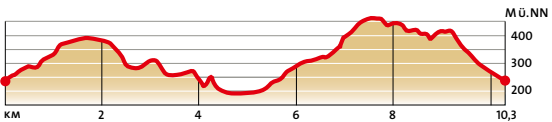

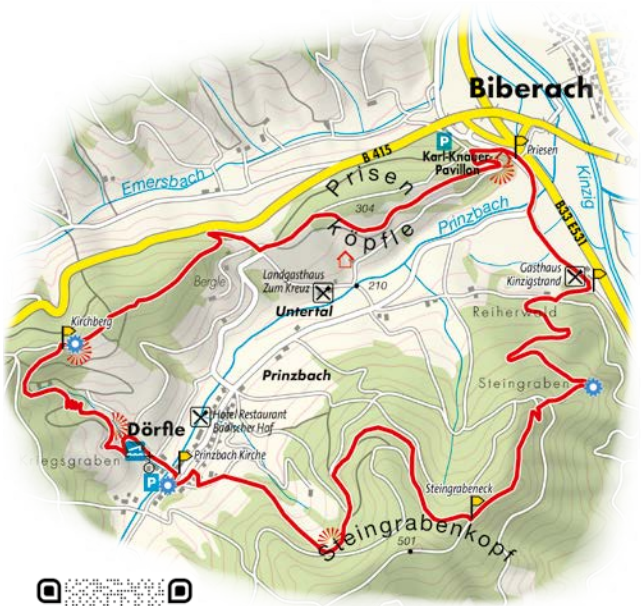
— 6,9 km • ▲ 201 hm • ▼ 201 hm • ⌚ 2:15 h • Kondition ★★

Lernen Sie bei der attraktiven Rundtour um das malerische Prinzbachtal an verschiedenen Stationen die Sagen und Mythen der einstigen Silberstadt kennen.

Wegführung

Start und Ziel: Prinzbach Dörfle

► Prinzbach Kirche ► Kirchberg ► Priesen ► Gasthaus Kinzigstrand ► Steingrabeneck ► Prinzbach Kirche



— 10,3 km • ▲ 527 hm • ▼ 527 hm • ⌚ 3:30 h • Kondition ★★★

Nordrach Sagenrundweg

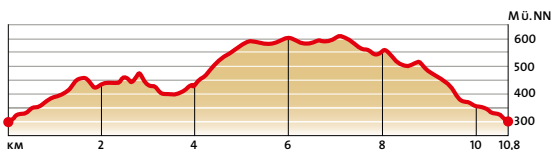


Irrlichter? Schätze? Geister? Hoffentlich trifft man nicht alle Sagengestalten auf dieser geheimnisvollen Tour!

Wegführung

Start und Ziel: Nordrach, Hansjakob-Halle

- ▶ Nordrach ▶ Ruhlsbach ▶ Stollengrund ▶ Simonsebene
- ▶ Flacken ▶ Mühlstein ▶ Pfarrwald ▶ Nordrach



— 10,8 km • ▲ 428 hm • ▼ 428 hm • ⌚ 3:30 h • Kondition ★★★★★

Steile Hänge mit moosbedeckten Felsen, die beeindruckende Heidenkirche und eine in Stein gemeißelte Gans versprechen ein sagenhaftes Wandererlebnis.

Wegführung

Start und Ziel - Östliche Schleife:

Wanderparkplatz Löcherbergwasen

- ▶ Löcherbergwasen ▶ Am Fürstenkopf ▶ Bei der Gans
- ▶ Löcherbergwasen (nicht kinderwagentauglich)

Länge: 2,2 km, Gesamtanstieg: 87 hm



Start und Ziel - Westliche Schleife:

Wanderparkplatz Löcherbergwasen

- ▶ Löcherbergwasen ▶ Rothmanns Eckle
 - ▶ Friedolinshütte ▶ Heidenkirche ▶ Roßbedunnen ▶
 - Rothmanns Eckle ▶ Löcherbergwasen
- (kinderwagentauglich)

Länge: 5,6 km, Gesamtanstieg: 104 hm

Gengenbach 1

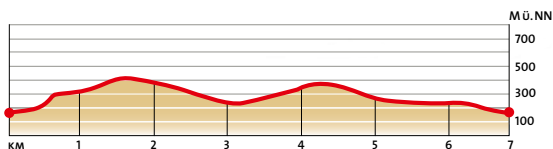
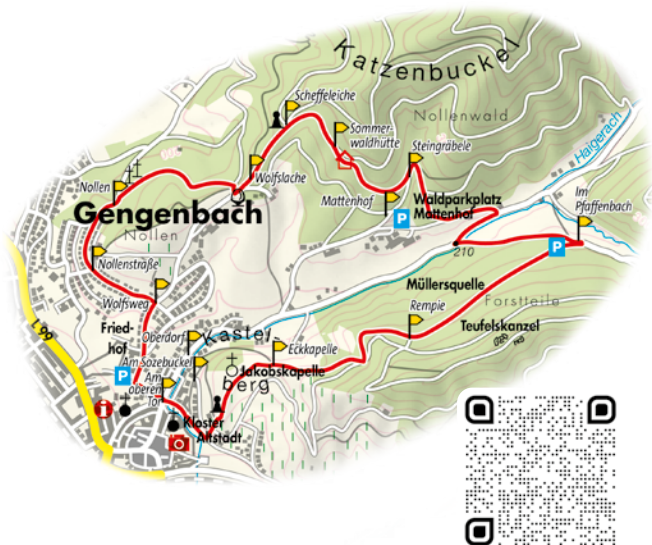
Nollenköpfle

Wanderung auf einem Teilstück des Kinzigtäler Jakobsweges. Auf der Route bietet das „Bergle“ eine atemberaubende Aussicht. Im Verlauf trifft man auf das Naturdenkmal Scheffeleiche bevor auf dem Nollenköpfle einem Gengenbach zu Füßen liegt.

Wegführung

Start und Ziel: Rathaus Gengenbach

- ▶ Rathaus Gengenbach
- ▶ Am oberen Tor
- ▶ Wolfsweg
- ▶ Nollenstraße
- ▶ Nollen
- ▶ Wolfslache
- ▶ Scheffeleiche
- ▶ Sommerwaldhütte
- ▶ Steingräbele
- ▶ Im Pfaffenbach
- ▶ Rempie
- ▶ Eckkapelle
- ▶ Rathaus Gengenbach



— 6,9 km • ▲ 220 hm • ▼ 220 hm • ⌚ 2:15 h • Kondition ★★

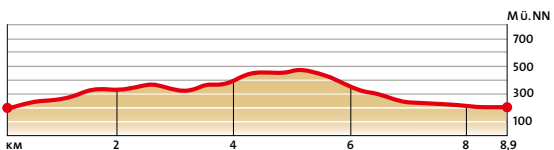
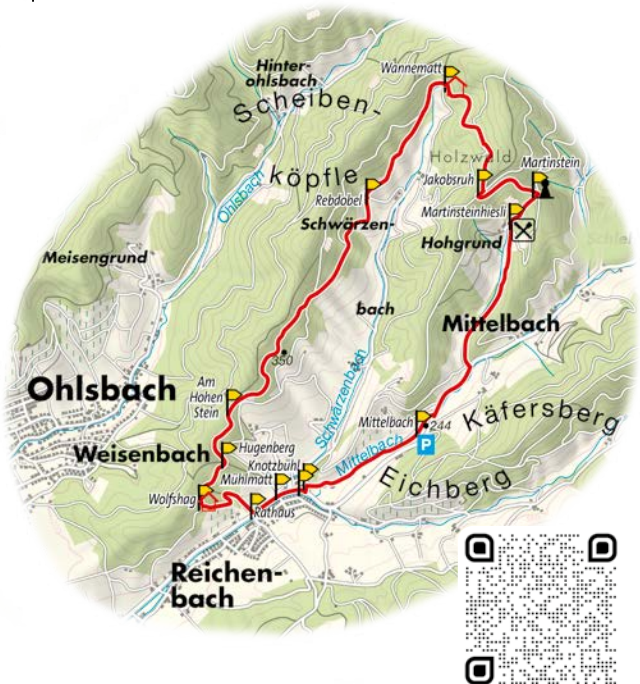
Gengenbach 2 Zum Martinstein

Herrliche Aussichten ins Schwarzenbachtal bestimmt den Weg hinauf zur Wannematt. Nach einer Einkehr im Martinsteinhiesli geht's zurück ins schöne Reichenbach.

Wegführung

Start und Ziel: Reichenbach Rathaus

- ▶ Reichenbach Rathaus ▶ Wolfshag ▶ Hugenberg
- ▶ Hohen Stein ▶ Rebdobel ▶ Wannematt
- ▶ Jakobsruh ▶ Martinsteinhiesli ▶ Mittelbach
- ▶ Reichenbach Rathaus



— 9,2 km • ▲ 340 hm • ▼ 340 hm • ⌚ 2:55 h • Kondition ★★★

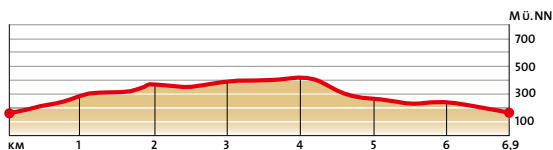
Ins Danterbachtal und zum Heidenstein

Wanderstrecke vorbei an saftigen Wiesen zum Heidenstein, einer keltischen Kultstätte. Über das Schwarze Kreuz und den Einkehrmöglichkeiten Vesperstube Müllers Mühle und Zapf gelangt man zum Ausgangspunkt.

Wegführung

Start und Ziel: Rathaus Schwaibach

- Rathaus Schwaibach ➤ Danterbach ➤ Blumenau
- Bergacher Sattelack ➤ Schwarzes Kreuz ➤ Lieberkopf
- Heidensteinweg ➤ Müllers Halde ➤ Müllers Mühle
- Rathaus Schwaibach



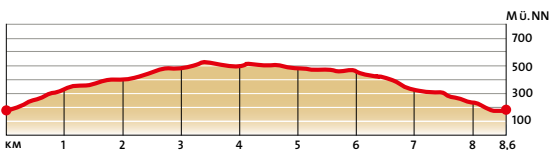
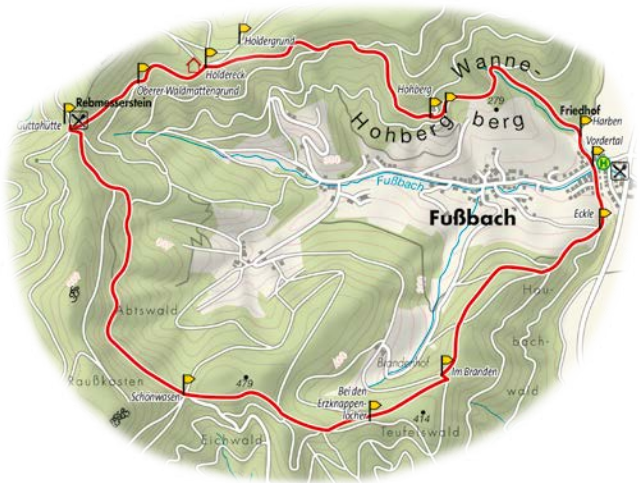
— 7,3 km • ▲ 290 hm • ▼ 290 hm • ⌚ 1:45 h • Kondition ★★

Diese Wandertour in Fußbach bietet schöne Ausblicke ins Kinzigtal. Als urige Einkehrmöglichkeit bewirbt sonntags der Schwarzwaldverein die Guttahütte.

Wegführung

Start und Ziel: Vordertal Fußbach

- ▶ Vordertal ▶ Eckle ▶ Im Branden ▶ Bei den Erzknappenlöcher ▶ Schönwasen ▶ Guttahütte ▶ Oberer Waldmattengrund ▶ Holdereck ▶ Hohberg ▶ Harben ▶ Vordertal



— 8,6 km • ▲ 427 hm • ▼ 427 hm • ⌚ 2:20 h • Kondition ★★★

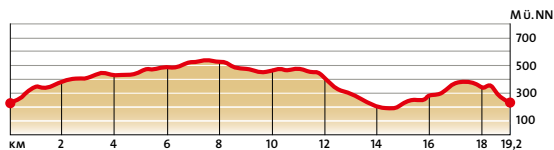
Rund ums Prinzbachtal

Die abwechslungsreiche und anspruchsvolle Rundtour bietet wunderschöne Ausblicke in das idyllische Prinzbach- und Kinzigtal. Mehrere Einkehrmöglichkeiten vorhanden.

Wegführung

Start und Ziel: Prinzbach Kirche

- ▶ Prinzbach Kirche ▶ Kirchberg ▶ Am Rebio ▶ Sodhof
- ▶ Neuneichen ▶ Kambacher Eck ▶ Beim Kambacher Eck
- ▶ Liboris Kreuz ▶ Niederbacher Eck ▶ Grundwald
- ▶ Gasthaus Kinzigstrand ▶ Priesen ▶ Kirchberg
- ▶ Prinzbach Kirche



— 19,2 km • ▲ 657 hm • ▼ 657 hm • ⌚ 7:30 h • Kondition ★★★★★

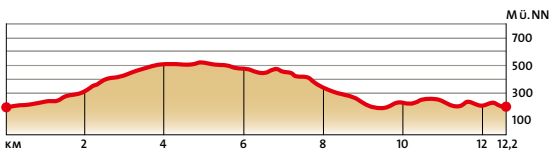
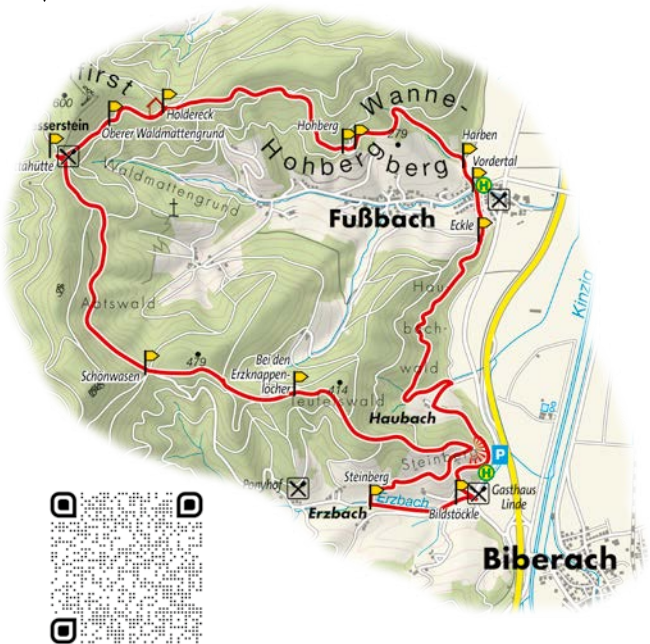
Wanderung rund ums Erzbachtal

Auf der interessanten Rundtour können Sie mehr zum ehemaligen Bergbau erfahren und schöne Aussichten auf Gengenbach und ins Kinzigtal genießen.

Wegführung

Start und Ziel: Gasthaus Linde

- ▶ Gasthaus Linde ▶ Bildstöckle ▶ Steinberg
- ▶ Bei den Erzknappenlöcher ▶ Schönwasen
- ▶ Guttahütte ▶ Oberer Waldmattengrund ▶ Holdereck
- ▶ Hohberg ▶ Harben ▶ Vordertal ▶ Eckle
- ▶ Gasthaus Linde



— 12,2 km • ▲ 445 hm • ▼ 445 hm • ⌚ 4:10 h • Kondition ★★★★★

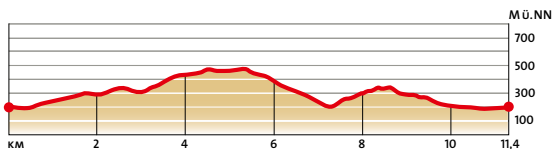
Wanderung zum Hangererstein

Erleben Sie eine reizvolle Rundtour auf schmalen Wegen mit herrlichen Ausblicken auf Biberach und in das Harmersbachtal.

Wegführung

Start und Ziel: Biberach Bahnhof

- ▶ Biberach Bahnhof ▶ Rebhöfe ▶ Rebeck ▶ Arboretum
- ▶ Am Badwald ▶ Hangererstein ▶ Herzenbachsattel
- ▶ Roßgraben ▶ Schönberg ▶ Schwimmbad ▶ Park
- ▶ Bahnhof



— 11,4 km • ▲ 454 hm • ▼ 454 hm • ⌚ 4:45 h • Kondition ★★★★★

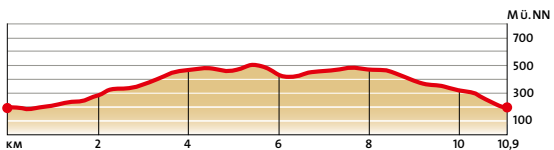
Konradskapelle und Burg Hohengeroldseck

Besichtigen Sie bei dieser Tour die ehrwürdige Burgruine Hohengeroldseck und genießen Sie auf dem Rückweg den Ausblick von der Konradskapelle ins Kinzigtal.

Wegführung

Start und Ziel: ehem. Ziegelhütte

- ┆ ehem. Ziegelhütte ┆ Bildstöcke ┆ Steinberg
- ┆ Ponyhof ┆ Höflewald ┆ Eckwald ┆ Ev. Jugendheim
- ┆ Geroldseck ┆ Schlossberg ┆ Geroldseck
- ┆ Ev. Jugendheim ┆ ehem. Ziegelhütte



— 10,9 km • ▲ 412 hm • ▼ 412 hm • ⌚ 4:00 h • Kondition ★★★

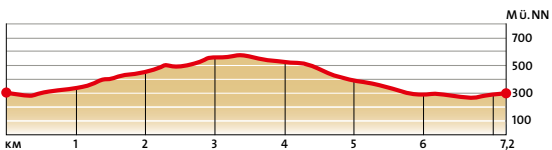
Rundwanderung Mühlstein

Vom Dorf hoch hinauf zum Hof des früheren Vogt, zum Gasthaus „Vogt auf Mühlstein“ : geschichtsträchtig, traditionell, genuss- und aussichtsreich!

Wegführung

Start und Ziel: Maile-Gießler-Mühle

- ┆ Maile-Gießler-Mühle ┆ Grafenbergsiedlung
- ┆ Am Grafenberg ┆ Schwarzeburewald ┆ Schanzbachrank
- ┆ Bratwurstabzweigung ┆ Mühlsteineck ┆ Mühlstein
- ┆ Uf de Weid ┆ Lehmannsberg ┆ Oberm Weier
- ┆ Lehmannshütte ┆ Hutmacherdobel ┆ Maschinenfabrik Junker
- ┆ Maile-Gießler-Mühle



— 7,9 km • ▲ 280 hm • ▼ 280 hm • ⌚ 2:20 h • Kondition ★★★

Blumen-Wiesen-Wanderung

Summende Hummeln, fleißige Bienen, singende Vögel, üppig blühende Wiesen und Obstbäume im Frühjahr! Ganzjährig ein Weg mit grandiosen Aussichten!

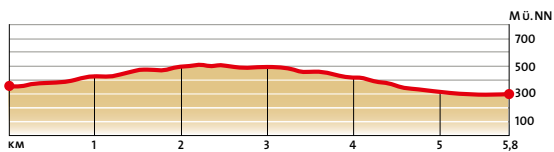
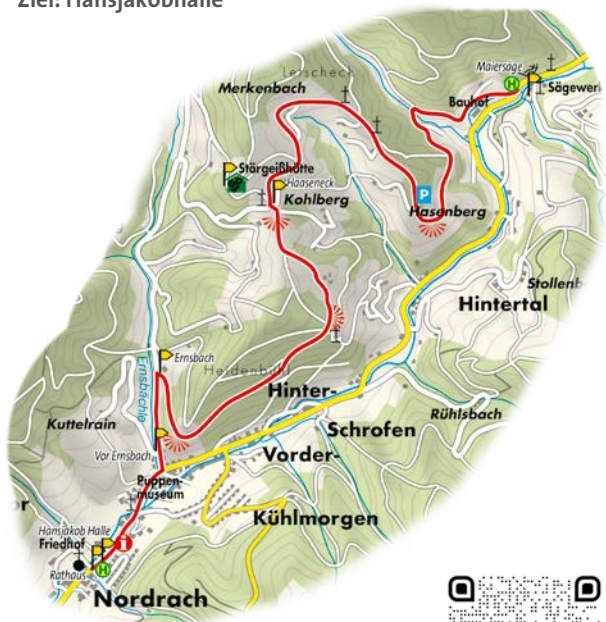
Wegführung

Start: Bushaltestelle Maiersäge

▶ Bushaltestelle Maiersäge ▶ Haaseneck ▶ Ernsbach

▶ Vor Ernsbach ▶ Hansjakobhalle

Ziel: Hansjakobhalle



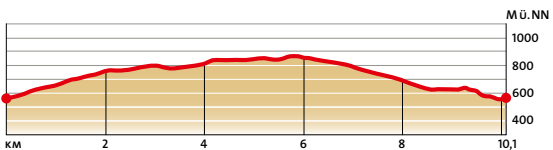
Nordrach – Rundwanderung Moosturm

Hoch hinaus geht es hier! Mit einzigartigem, beeindruckendem Ausblick ins Nordrach-Tal und auch in die Rheinebene und die Vogesen!

Wegführung

Start und Ziel: Moosbachparkplatz

- ▶ Moosbachparkplatz ▶ Moosbacheckweg
- ▶ Moosbachwand ▶ Geißschleifsattel ▶ Moosturmwegle
- ▶ Geißschleifsattel ▶ Siedighalde ▶ Sandgasse
- ▶ Diebsebene ▶ Kornebene ▶ Kleine Kornebene
- ▶ Moosbachparkplatz



— 10,1 km • ▲ 316 hm • ▼ 316 hm • ⌚ 3:05 h • Kondition ★★★

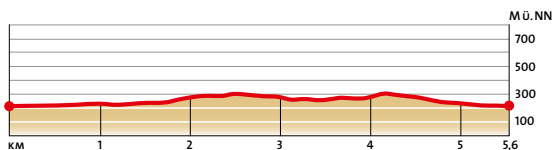
Kennenlerntour

Die familienfreundliche Tour lädt dazu ein, das ehemalige Reichsstädtchen zu erkunden und verspricht herrliche Ausblicke auf das Städtle.

Wegführung

Start und Ziel: Storchenturm (Museum)

- ▶ Storchenturm (Museum) ▶ Lindenbruck
- ▶ Am Geisteich ▶ Fürstenberger Hof ▶ Bahnhof Birach
- ▶ Buchenwald ▶ Wiesenwald ▶ Kriegerdenkmal
- ▶ Naturlehrpfad ▶ Alter Wald ▶ Bahnhof ▶ Storchenturm



— 5,6 km • ▲ 141 hm • ▼ 141 hm • ⌚ 1:30 h • Kondition ★

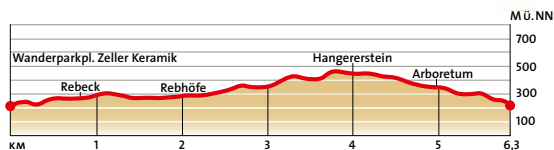
Rucksackvesper mit Ausblick

Erstaunliche Panoramablicke wie der Badwaldblick und ansprechende Rastmöglichkeiten kommen bei dieser Tour in Richtung Nordrach nicht zu kurz.

Wegführung

Start und Ziel: Wanderparkplatz Keramik

- ▶ Wanderparkplatz Keramik ▶ Rebeck ▶ Rebhöfe ▶ Rebeck
- ▶ Badwaldsattel ▶ Hangererstein ▶ Am Badwald
- ▶ Arboretum ▶ Badwaldweg ▶ Wanderparkplatz Keramik



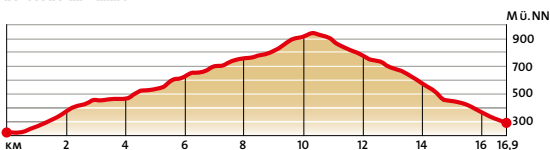
— 6,3 km • ▲ 327 hm • ▼ 327 hm • ⌚ 2:15 h • Kondition ★★★



Das anspruchsvolle Höhenprofil und der 945 hohe Aussichtsturm sind auch für sportlich Begeisterte attraktiv. Für den Rückweg eignet sich das Bähnle.

Wegführung

Start: Bahnhof Zell a.H. ▶ Bahnhof Zell a.H. ▶ Waldsiedlung ▶ Kriegerdenkmal ▶ Naturlehrpfad ▶ Gieseneckhütte ▶ Kohlplatz ▶ Niller Eck ▶ Nillhöfe ▶ Nillwald ▶ Schwarzenbachsattel ▶ Spitzbrunnen ▶ Fahrlehkopf ▶ Brandenkopf ▶ Fahrlehkopf ▶ Spitzbrunnen ▶ Schwarzenbachsattel ▶ Durben ▶ Häldele ▶ ehem. Ziegelhütte ▶ Rathaus **Ziel: Bahnhof Oberharmersbach Dorf**



— 16,9 km • ▲ 721 hm • ▼ 643 hm • ⌚ 6:00 h • Kondition ★★★★★

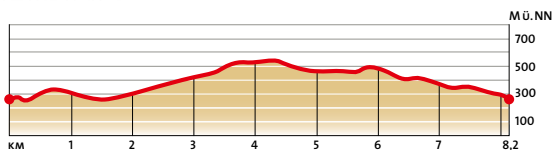

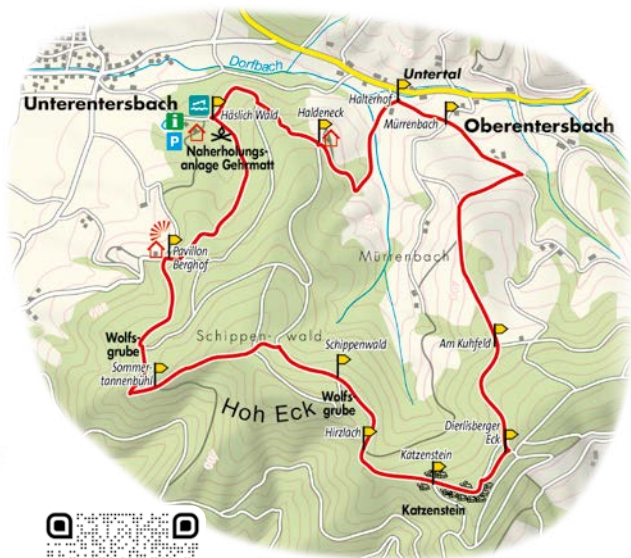
Oberentersbacher Gratweg

Vorbei an blühenden Wiesen und durch typische Schwarzwaldwälder ist der Rundweg abwechslungsreich mit der Friedenskapelle und den berühmten Katzensteinen.

Wegführung

Start und Ziel: Naherholungsanlage Gehrmatt

- ▶ Häslich Wald ▶ Haldeneck ▶ Halterhof ▶ Mürrenbach
- ▶ Am Kuhfeld ▶ Dierlisberger Eck ▶ Katzenstein
- ▶ Hirzlach ▶ Schippenwald ▶ Sommertannenbühl
- ▶ Pavillon Berghof ▶ Häslich Wald



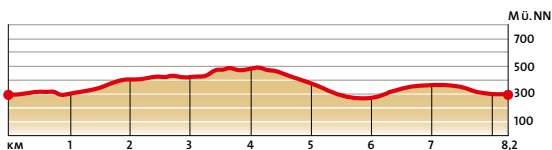
— 10,0 km • ▲ 413 hm • ▼ 413 hm • ⌚ 3:10 h • Kondition ★★★

Oberharmersbach 1 Panoramarunde

Von den Höhen beider Talseiten gewinnt man einen guten Überblick über Oberharmersbach. Fantastische Ausblicke und Einkehrmöglichkeiten inklusive.

Wegführung

Start und Ziel: Tourist-Information ▶ Am Schrofen ▶ Am Jedensbach ▶ Am Jedensbach (Richtung Mariengrotte) ▶ Beim Bergbauernhof ▶ Dammenseflehof ▶ Brutonihof ▶ Billersberg ▶ ehem. Ziegelhütte ▶ Rathaus ▶ Kirche ▶ Tourist-Information



— 8,3 km • ▲ 355 hm • ▼ 355 hm • ⌚ 2:45 h • Kondition ★ ★ ★

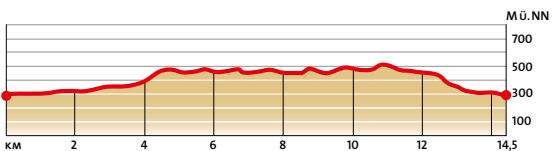
Naturpark-AugenBlick-Runde

Rundum schöne Aussichten, die Schlöslebank „Verliebt in Oberharmersbach“, der AugenBlick und Einkehrmöglichkeiten machen diese Runde zum puren Genuss.

Wegführung

Start und Ziel: Tourist-Information Oberharmersbach

▶ Volleyballfeld ▶ Riersbach / Lokschuppen ▶ Riersbach / A. d. Schmiede ▶ Löcherberg / Weiherstieg ▶ Zabern
 ▶ Bei den Eichen ▶ Ottenbach Döbel ▶ Hermersberg
 ▶ Hermersberghütte ▶ Am Jedensbach ▶ Am Jedensbach ▶ Am Schrofen ▶ Tourist-Information



— 14,5 km • ▲ 534 hm • ▼ 534 hm • ⌚ 5:20 h • Kondition ★★★★★

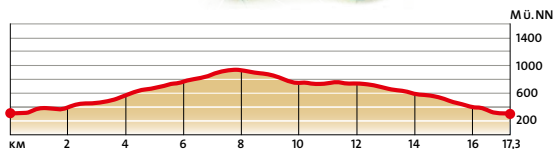
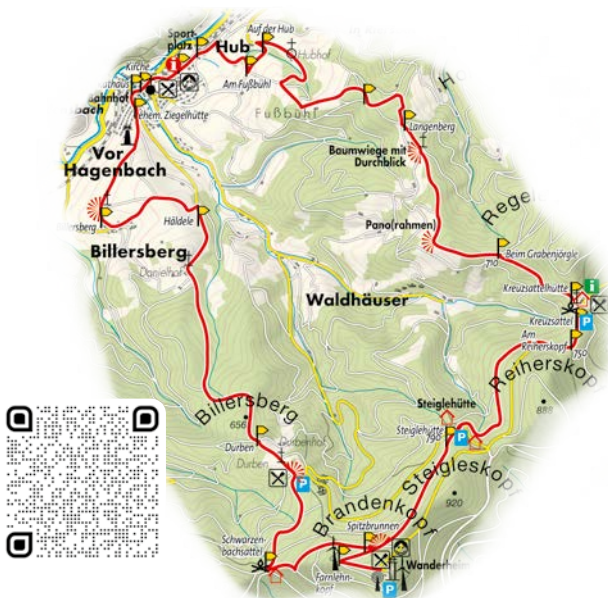
Hoch hinauf zum Brandenkopf

Auf dieser aussichtsreichen Wanderung mit Einkehrmöglichkeiten wird der Gipfel des höchsten Berges im Mittleren Schwarzwald erklommen. Abstieg über Harmersbacher Vesperweg.

Wegführung

Start und Ziel: Tourist-Information

- ▶ Tourist-Information ▶ Kirche ▶ Rathaus ▶ ehem. Ziegelhütte ▶ Billersberg ▶ Häldele ▶ Durben ▶ Schwarzenbachsattel ▶ Spitzbrunnen ▶ Farnlehnkopf ▶ Wanderheim Brandenkopf ▶ Farnlehnkopf ▶ Steiglehütte ▶ Kreuzsattelhütte ▶ Beim Grabenjörgle
- Anschließend folgen Sie der Bollenhut-Beschilderung des Premiumwegs zurück zur Tourist-Information.



— 17,2 km • ▲ 644 hm • ▼ 644 hm • ⌚ 5:30 h • Kondition ★ ★ ★ ★ ★

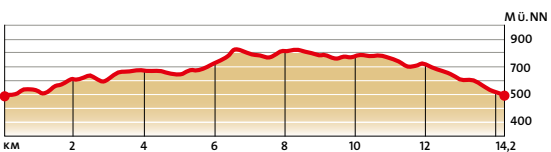
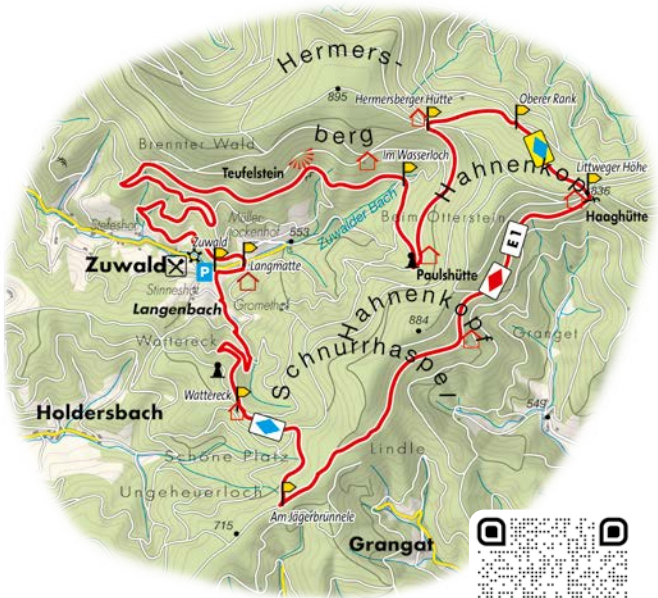
Oberharmersbach 4 Im Zuwälder Tal

Das Urtypische des Schwarzwalds kennenlernen und erleben, Natur, Ruhe und zum Abschluss eine Einkehr genießen – das kann man im Zuwälder Tal.

Wegführung

Start und Ziel: Landgasthof Zuwälder Stüble

- Zuwald ► Langmatte ► Teufelstein ► Im Wasserloch
- Paulshütte ► Hermersberger Hütte ► Oberer Rank
- Littweger Höhe ► Am Jägerbrünnele ► Wattereck
- Zuwald



— 14,2 km • ▲ 330 hm • ▼ 330 hm • ⌚ 4:30 h • Kondition ★★★★★

Ortsübergreifende Wanderwege

Tälerpfad

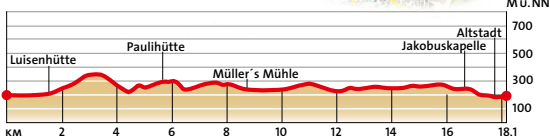
Der Tälerpfad führt durch die kleinen Seitentäler an der Westseite des Kinzigtals von Gengenbach nach Biberach. Es bieten sich schöne Ausblicke ins Kinzigtal.

Wegführung

Start: Bahnhof Gengenbach

- ┆ Bahnhof Gengenbach
- ┆ Kinzigtorturm
- ┆ Am oberen Tor
- ┆ Eckkapelle
- ┆ Abtsberg
- ┆ Hinter Hüttersbach
- ┆ Ober Hüttersbach
- ┆ Einach
- ┆ Engelsgraben
- ┆ Schwaibachtal
- ┆ Müllers Halde
- ┆ Müllers Mühle
- ┆ Blumenau
- ┆ Koppenwald
- ┆ Rittersgrund
- ┆ Paulischanze
- ┆ Roßgraben
- ┆ Schönberg
- ┆ Schwimmbad
- ┆ Park
- ┆ Bahnhof Biberach

Ziel: Bahnhof Biberach



— 18,6 km • ▲ 528 hm • ▼ 100 hm • ⌚ 5:50 h • Kondition ★ ★ ★

Ortsübergreifende Wanderwege

Reichstalpfad von Zell a.H. nach Oberharmersbach

Diese geschichtsträchtige Wanderung führt von Zell am Harmersbach nach Oberharmersbach und überwindet dabei die Grenze zwischen der ehemaligen Reichsstadt Zell a.H. und dem ehemaligen Reichstal Harmersbach.

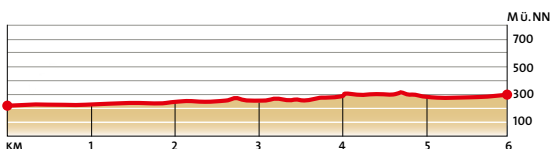
Wegführung

Start: Wallfahrtskirche Maria zu den Ketten

- ▶ Am Geisteich ▶ Fürstenberger Hof ▶ Gasthaus Adler
- ▶ Spielplatz Adler ▶ Bachwegle ▶ Hochfirst ▶ Grüner Hof
- ▶ Erbsengrund ▶ Über der Halde ▶ Brutonihof
- ▶ Kornbauernhof ▶ Arche ▶ Rathaus ▶ Kirche

Ziel: Pfarrkirche St. Gallus Oberharmersbach

Der Reichstalpfad führt noch weiter bis zum Löcherbergwasen. Die Rückfahrmöglichkeit mit Bus und Bahn besteht aber nur ab Oberharmersbach-Riersbach.



— 6 km • ▲ 114 hm • ▼ 22 hm • ⌚ 1:45 h • Kondition ★ ★

Räuber Hotzenplotz Pfad

Gengenbacher Naturerlebnisweg – Großer und Kleiner Räuberpfad, Natur erleben – Natur verstehen – Natur schützen

Zwei Routen wurden hierfür erarbeitet und stehen großen und kleinen Entdeckern zur Verfügung. Der „Kleine Räuberpfad“ mit Beginn am Strohbacher Steinbruch und in unmittelbarer Nähe, am Strohbacher Festplatz, ist der Startpunkt des „Großen Räuberpfades“.

Die Stationen entlang der Pfade, wurden nach wald- und umweltpädagogischen Gesichtspunkten gestaltet und machen mit den „Mitmachelementen“ enorm Spaß. Alles eingebunden in die Geschichte um den Räuber Hotzenplotz. Anschließend lohnt sich ein Besuch in „Großmutter's Streuobstgarten“ in Strohbach.

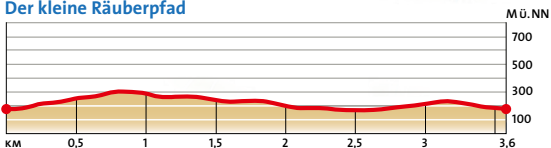
Der große Räuberpfad



Der kleine Räuberpfad und Großmutter's Streuobstwiese

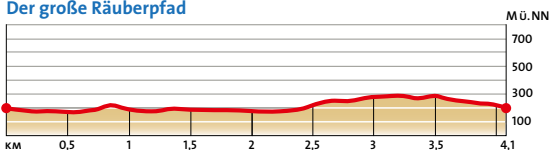


Der kleine Räuberpfad



— 3,6 km • ▲ 197 hm • ▼ 197 hm • ⌚ 1:15 h • Kondition ★

Der große Räuberpfad



— 4,1 km • ▲ 182 hm • ▼ 182 hm • ⌚ 1:30 h • Kondition ★

Wandern mit Kindern

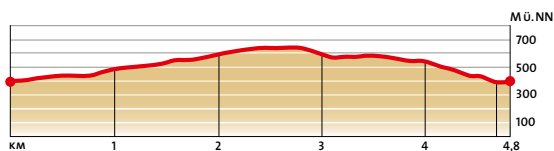
GeoTour Gengenbach – Heiße Steine, kühle Quellen

Die Geo Tour „heiße Steine- kühle Quellen“ ist eine spannende Tour durch 500 Millionen Jahre Erdgeschichte des Mittleren Schwarzwaldes. Antworten gibt es auf Fragen wie: Wo wohnt der Schwarzwälder Ameisenlöwe? Warum gibt es im Schwarzwald „Wüstenwasser“? Und wie entsteht ein Blockmeer?

Wegführung

Start und Ziel: Wanderparkplatz Haigerach

- ▶ Parkplatz Haigerach ▶ Birkenkopfweg
- ▶ Altes Gengenbach ▶ Diebsbrunnen ▶ Diebsebene
- ▶ Parkplatz Haigerach



— 4,8 km • ▲ 247 hm • ▼ 247 hm • ⌚ 1:30 h • Kondition ★★

Natur-Erlebnispfad Oberharmersbach Unterwegs mit Hademar Waldwichtel

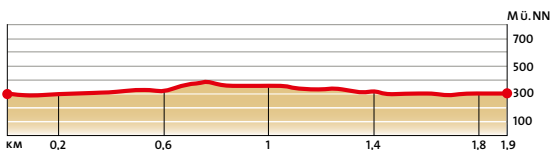
Der Natur auf der Spur mit Hademar Waldwichtel. An 20 Erlebnisstationen erklärt er kleinen und großen Naturforschern seine Welt zwischen Fichten und Moos.

Wegführung

Start und Ziel: Tourist-Information Oberharmersbach

Los geht's, den Fußspuren des Wichtels oder dem Hademar-Schild folgend, in Richtung Harmersbach (Am Schrofen). Der Weg ist teils wurzelig und es müssen anfangs einige Meter Höhenunterschied überwunden werden - daher bitte keinen Kinderwagen, sondern eine Trage nutzen.


Viel Spaß!



— 2,0 km • ▲ 90 hm • ▼ 90 hm • ⌚ 1:45 h • Kondition ★★

Fernwanderwege

Aktive Wanderer und Genießer erleben auf den Fernwanderwegen wahre Wanderfreuden. Insgesamt fünf Fernwanderwege verlaufen durch die Ferienlandschaft Mittlerer Schwarzwald. Durch die vorgegebenen Tagesetappen bieten die Touren eine gute Grundlage für die Planung eines Wanderurlaubs im Schwarzwald.



- 1 Der Brandenkopf, der höchste Berg im Mittleren Schwarzwald
- 2 Jakobuskapelle am Berge Gengenbach
- 3 Vesperstube „Vogt auf Mühlstein“,
Schauplatz des gleichnamigen Buches
- 4 Blick auf den Moosturm
- 5 Der Pavillon in Gengenbach zwischen Reben und Schwarzwald

Westweg



Der Westweg gilt als absoluter Klassiker im Schwarzwald. Von Pforzheim bis Basel erwandert man Deutschlands höchstes Mittelgebirge von Nord nach Süd. Vom Kniebis (Alexanderschanze) bis zur Hark in Oberharmersbach und weiter über den Brandenkopf nach Hausach verlaufen zwei Etappen durch den Mittleren Schwarzwald.

Ortenauer Weinpfad



Der Ortenauer Weinpfad verläuft auf über 100 Kilometer Länge und sieben Tagesetappen parallel zur Badischen Weinstraße durch das Weinparadies Ortenau. Gengenbach ist die Genuss-Station zwischen den letzten beiden Etappen.

Kinzigtärer Jakobusweg



Der Kinzigtärer Jakobusweg ist ein etwa 130 km langes Teilstück des weltbekannten Jakobswegs. Die Gesamtstrecke führt von Loßburg nach Kehl. Von den insgesamt sieben Tagesetappen verlaufen zwei durch den Mittleren Schwarzwald.

Hansjakobweg



Auf den Spuren des badischen Heimatschriftstellers Heinrich Hansjakob entdeckt man entlang der bekannten Rundwanderung die Schauplätze seiner Bücher, als Kulisse die herrliche Landschaft. Drei der sechs Tagesetappen führen durch den Mittleren Schwarzwald.

Kandelhöhenweg



Kaum ein Fernwanderweg bietet so viel Herausforderung wie der Kandelhöhenweg. Die Gesamtstrecke von 113 Kilometern ist in fünf Etappen zwischen 17 und 25 Kilometern aufgeteilt, fast 3.300 Höhenmeter Anstieg wollen bewältigt sein. Die ersten beiden Etappen führen mit Gengenbach als Zwischenstopp von Oberkirch nach Höhenhäusern.

Wanderbare Gastgeber

Der Deutsche Wanderverband setzt mit dem „Qualitätsgastgeber Wanderbares Deutschland“ bundesweit Qualitätsstandards. Gemeinsam mit kompetenten Partnern der Region werden besonders wanderfreundliche Unterkünfte und Gastronomiebetriebe in Deutschland ausgezeichnet. Das Angebot an „Qualitätsgastgebern Wanderbares Deutschland“ wird kontinuierlich erweitert. Weitere Infos und alle teilnehmenden Betriebe innerhalb der Ferienlandschaft Mittlerer Schwarzwald finden Sie unter: www.wanderbares-deutschland.de



KONUS



Wenn Sie bei uns übernachten, können Sie Busse und Bahnen, auch für längere Strecken, kostenfrei im Schwarzwald nutzen. Der optimale Gratis-Service für Ihre Wanderung.

So einfach geht's: Mit Ihrer Anmeldung bei Ihrem Gastgeber (Check-IN) in einem an KONUS teilnehmenden Urlaubsort erhalten Sie die Schwarzwald-Gästekarte. Die Gästekarte ist mit dem KONUS-Symbol versehen und wird damit zum Freifahrschein im KONUS-Gebiet.

Weitere Informationen unter: Tel. +49 (0) 76189646-93 oder im Internet unter www.konus-schwarzwald.info

Impressum

Herausgeber:

Ferienlandschaft Mittlerer Schwarzwald –

Gengenbach, Harmersbachtal

Hauptstraße 17, 77723 Gengenbach

Tel. 07803 930-149

Info@MittlererSchwarzwald.de

www.MittlererSchwarzwald.de

Der Inhalt der Einträge beruht auf Angaben der Anbieter.
Änderungen und Irrtümer vorbehalten.

©Fotos: Ferienlandschaft Mittlerer Schwarzwald, D. Wissing,

Schwarzwaldverein e.V., Sardinnaruja „Alessio“,

Mark Vollmer, Norman Nollau

Titelbild: Robert Schwendemann, Oberharmersbach

Kartenausschnitte und Höhenprofile: digitale Kartografie Frank
Ruppenthal GmbH

Der Naturpark Schwarzwald Mitte/ Nord im Überblick.



NATURPARK SCHWARZWALD
MITTE/NORD

Der **Naturpark Schwarzwald Mitte/Nord**,
einer der größten Naturparke in Deutschland,
ist ein Paradies für alle, die den
Schwarzwald aktiv und
naturverträglich erleben möchten,
und das zu jeder Jahreszeit!

Ziel des Naturparks ist es, die schöne
und intakte Schwarzwaldlandschaft
zu erhalten. Gleichzeitig entwickelt
er die Region nachhaltig weiter
und unterstützt Projekte, die zum
Ausgleich zwischen Naturschutz
und Erholung führen.

Viele weitere Erlebnisangebote
finden Sie unter

www.naturparkschwarzwald.de und
www.naturparkschwarzwald.blog



Dieses Projekt wurde gefördert mit Mitteln des Landes Baden-Württemberg
und der Lotterie Glücksspirale.



www.duravit.de



www.alpirsbacher.de



www.aok.de/bw



www.teinacher.de



www.badenova.de



www.corthum.de