



GPS-gestützte Tourenvorschläge mit Geräteverleih, eine neuartige Mountainbike-Karte, geführte Touren, Downhill-Park, Bike-Verleih und bikerfreundliche Unterkünfte – hier gibt es fast nichts was es nicht gibt. Bikerherz was willst du mehr?



Ausgangspunkte der Mountainbike-Arena sind die Orte **Enzklösterle, Bad Wildbad, Gernsbach, Loffenau, Weisenbach, Forbach und Seewald-Besenfeld**. Starttafeln auf Parkplätzen und an den Stadtbahnhaltestellen weisen den Weg.

GPS-Daten und ausführliche Tourenbeschreibungen finden Sie im Internet unter www.bikearena-murgenz.de oder unter www.naturparkschwarzwald.de. Dort können Sie auf Datenbank-basis weitere Mountainbike-Strecken aussuchen und herunterladen.



FORBACH 5 ÜBER DIE ALTE WEINSTRASSE

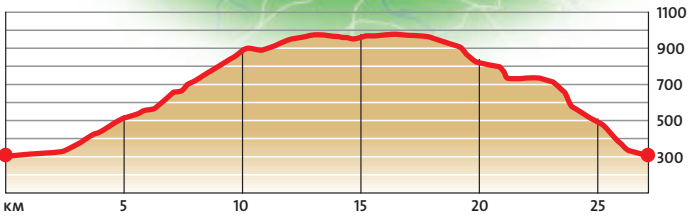


leicht

mittelschwierig

schwierig

Im idyllischen Sasbachtal hinauf auf den Höhenrücken. Zum reizvollen Kaltenbronn mit Aussichtsturm. Am Latschigfelsen grandiose Aussicht ins Tal. Lange Abfahrt zur Grillstelle am Sportplatz Gausbach. Start und Ziel: Stadtbahn-Haltestelle Forbach.



 28 km	 310 m	 992 m	 310 m	 800 m
Länge	Höhe Startpunkt	Höchster Punkt	Tiefster Punkt	Gesamtanstieg

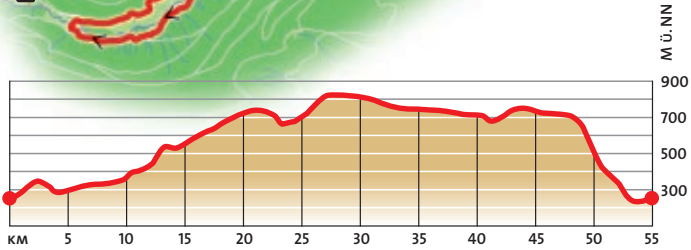
FORBACH 6 BIKESCHAUKEL

leicht

mittelschwierig

schwierig

Tour quer durch die Ferienregion Forbach.
 Nach steilen Abschnitten immer wieder bequeme Passagen mit wunderbaren Ausblicken und idyllischen Plätzen.
 Die Schwarzenbachtalsperre lädt zum Baden ein.
 Start und Ziel: Turn- und Festhalle in Langenbrand.



Länge



Höhe Startpunkt



Höchster Punkt



Tiefster Punkt



Gesamtanstieg

GERNSBACH 7 BERNSTEIN-TOUR

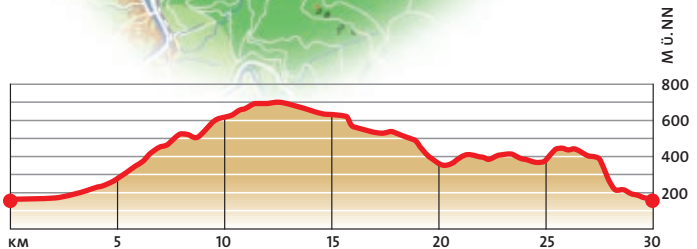


leicht

mittelschwierig

schwierig

Durch das wildromantische Laufbachtal führt die Strecke teilweise steil bergan zum Bernstein, einem großen Felsen, der mit seiner fantastischen Aussicht auf das Murg- und Rheintal für die Strapazen belohnt. Start und Ziel: Stadtbahnhaltepunkt Gernsbach.



Länge



Höhe Startpunkt



Höchster Punkt



Tiefster Punkt



Gesamtanstieg

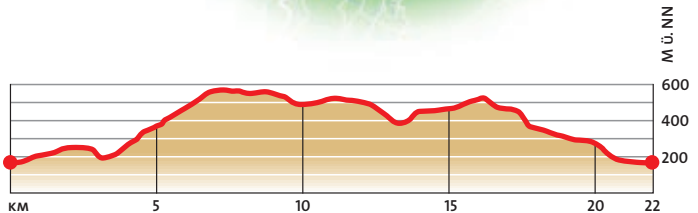
GERNSBACH 8 VIER-WÄLDER-TOUR

leicht

mittelschwerig

schwierig

Die Vier-Wälder-Tour führt Sie durch den Ortsteil Scheuern bis nach Obertsrot. Von dort geht es über die Höhenrücken zur Nachtigall (Einkehrmöglichkeit). Oberhalb des Weinbergs auf dem Großenberg genießen Sie eine fantastische Aussicht auf Staufenberg und Gernsbach. Start und Ziel: Stadtbahnhaltepunkt Gernsbach.



Länge



Höhe Startpunkt



Höchster Punkt



Tiefster Punkt



Gesamtanstieg

LOFFENAU 9 KLEINE BERNSTEINRUNDE

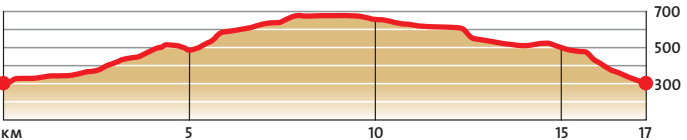


leicht

mittelschwierig

schwierig

Ziel ist der markante Buntsandsteinfels namens Bernstein auf einem bewaldeten Bergrücken zwischen Murgtal und Bernbach. Der lohnende Blick vom Felsen reicht weit ins Murg- und Rheintal bis hinüber zum Pfälzer Wald.
Start und Ziel: Rathaus in Loffenau.



WEISENBACH 11 HEUHÜTTEN-TOUR



leicht

mittelschwierig

schwierig

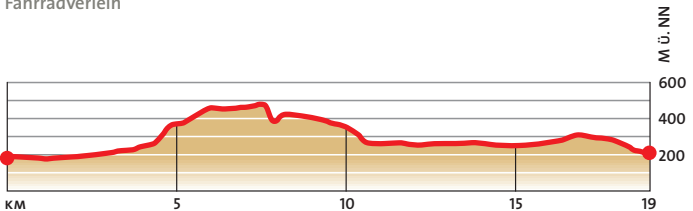
Durchs Reichenbachtal führt Sie diese ca. 20 km lange Tour stetig bergan bis zur Lägerhütte, über abwechslungsreiche Abfahrten nach Langenbrand und entlang der Murg zurück nach Au und Weisenbach.

Start und Ziel:

Stadtbahnhaltepunkt
Weisenbach



- Start und Ziel
- ➔ Steigung bis 7%
- ➔ Steigung über 7%
- Aussichtspunkt
- Schutzhütte
- Grillstelle
- Einkehrmöglichkeit
- Tourist-Info
- Parkplatz
- Bus-Haltestelle
- Stadtbahn-Haltestelle
- Fahrradverleih



Länge



Höhe
Startpunkt



Höchster
Punkt



Tiefster
Punkt



Gesamt-
anstieg

WEISENBACH 12 POWERTOUR RUND UM WEISENBACH

leicht

mittelschwerig

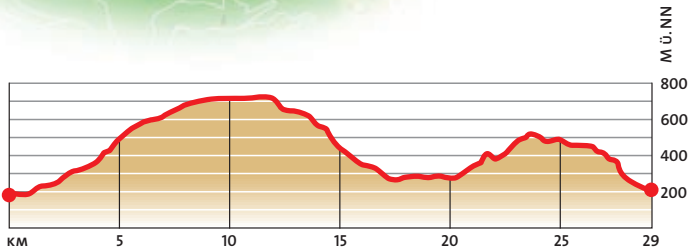
schwierig

Durch farbenfrohe Wälder, saftiggrüne Wiesen und sehenswerte Heuhütten Täler führt Sie diese 29 km lange Tour an herrlichen Aussichtspunkten und verschiedenen Einkehrmöglichkeiten vorbei durch das Herz des Murgtals.

Start und Ziel:

Stadtbahnhaltepunkt

Weisenbach



Länge



Höhe Startpunkt



Höchster Punkt



Tiefster Punkt



Gesamtanstieg

SEEWALD-BESENFELD 13 POPPEL-TOUR

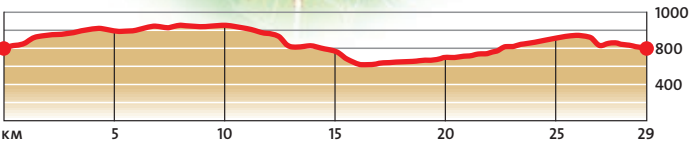


leicht

mittelschwierig

schwierig

Sportliche Tour auf der alten Weinstraße mit herrlichen Ausblicken ins Murgtal, durchs romantische Rohnbachtal, kleines Enzthal und Poppeltal. Abstecher zur Sommerbobbahn und Einkehr an der Nagoldquelle. Start und Ziel: „Am Rathaus“.



29 km	800 m	935 m	620 m	540 m
Länge	Höhe Startpunkt	Höchster Punkt	Tiefster Punkt	Gesamtanstieg

SEEWALD-BESENFELD 14 NAGOLDTAL-TOUR

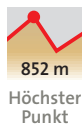

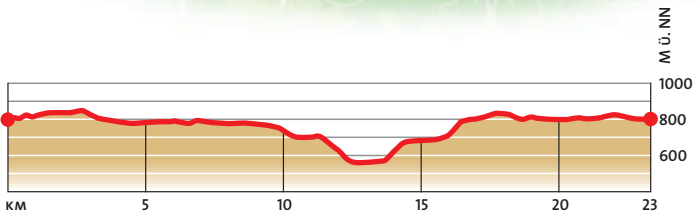


leicht

mittelschwierig

schwierig

Aussichtsreiche Tour über Eisenbach und Göttelfingen zur Nagoldtalsperre und entlang des Bärnbachs zum Mittelweg. Auf diesem, oberhalb der Ruine Königswart zurück nach Besenfeld. Start und Ziel: „Am Rathaus“.



MOUNTAINBIKE-ARENA MURG-/ENZTAL

Die **14 Tourenvorschläge** der Mountainbike-Arena Murg-/Enztal können beliebig kombiniert und mit weiteren ausgeschilderten MTB-Strecken ergänzt werden.

- leicht
- mittelschwierig
- schwierig






LEADER+ Pilotprojekt
MTB-Karte für den Naturpark
Schwarzwald Mitte/Nord
mit 14 Tourenvorschlägen
Maßstab 1:50.000
GPS-geeignet

MOUNTAINBIKE-ÄRENA
MURG-/ENZTAL

Bad Wildbad
Enzklösterle
Forbach
Gernsbach
Löffenau
Schwald-Besenfeld
Welsenbach





© All rights reserved for Regionalplanungsamt

Die **GPS-geeignete MTB-Karte** mit 14 Tourenvorschlägen und dem gesamten MTB-Wegenetz erhalten Sie bei den Gemeinden und Tourist-Infos (s. rechts).

© LEADER+ Aktionsgruppe Nordschwarzwald

c/o Landratsamt Calw
Vogteistraße 44–46, 75365 Calw
Tel. 07051/160-203, Fax 785-203
www.leader-nordschwarzwald.de

Projektplanung: outdoor concepts

Gestaltung: xxdesignpartner

Bilder: beteiligte Gemeinden

Gemeindeverwaltung Loffenau

Untere Dorfstraße 1, 76597 Loffenau
Tel. 07083/9233-18, Fax 923320
E-Mail: gemeinde@loffenau.de
www.loffenau.de

Kultur- und Verkehrsamt Gernsbach

Igelbachstraße 11, 76593 Gernsbach
Tel. 07224/644-44, Fax 644-64
E-Mail: touristinfo@gernsbach.de
www.gernsbach.de

Kurverwaltung Enzklosterle

Friedenstraße, 75337 Enzklosterle
Tel. 07085/7516, Fax 1398
E-Mail: info@enzkloesterle.de
www.enzkloesterle.de

Seewald-Touristik, Ortsteil Besenfeld

Wildbader Straße 1, 72297 Seewald
Tel. 07447/9460-11, Fax 9460-15
E-Mail: gemeinde@seewald-schwarzwald.de
www.seewald-schwarzwald.de

Tourist-Info Forbach



Landstraße 27, 76596 Forbach
Tel. 07228/390, Fax 3980
E-Mail: touristinfo@forbach.de
www.forbach.de

Tourist-Info Weisenbach

Hauptstraße 3, 76599 Weisenbach
Tel. 07224/9183-0, Fax 9183-22
E-Mail: buergermeisteramt@weisenbach.de
www.weisenbach.de

Touristik Bad Wildbad GmbH

König-Karl-Straße 7, 75323 Bad Wildbad
Tel. 07081/10280, Fax 102990
E-Mail: touristik@bad-wildbad.de
www.bad-wildbad-tourismus.de





NATURPARK SCHWARZWALD
MITTE/NORD

BAD WILDBAD
ENZKLÖSTERLE
FORBACH
GERNSBACH
LOFFENAU
SEEWALD-BESENFELD
WEISENBACH



MOUNTAINBIKE-ARENA **MURG-/ENZTAL**

Dieses Pilotprojekt wurde finanziert mit Mitteln der Europäischen Union, des Landes Baden-Württemberg sowie der Landkreise Calw, Freudenstadt und Rastatt.



LEADER+
Aktionsgruppe
Nordschwarzwald

MOUNTAINBIKE-ARENA MURG-/ENZTAL



Glitzernde, klare Bäche, wildromantische Täler eingebettet in mächtige Tannenwälder, überwältigende Aussichten, Quellen, Bäche, Seen – das ist Schwarzwaldidylle, das ist das Murg- und Enztal.

Atemberaubende Anstiege, schnelle Abfahrten, technisch anspruchsvolle Singletrails, abwechslungsreiches Terrain, GPS-Routing – das ist die Mountainbike Arena im Murg- und Enztal.

Rund **700 Kilometer bestens beschilderter Mountainbikewege** für alle Leistungsklassen vom Anfänger bis zum Profi erwarten Sie.



BAD WILDBAD 1 WÜRZBACH-TOUR

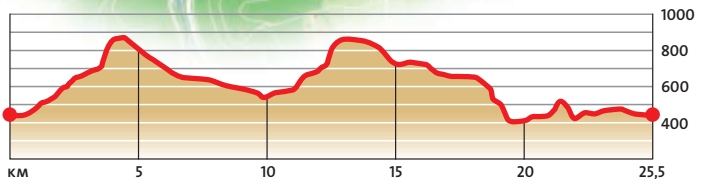


leicht

mittelschwerig

schwierig

Mittelschwere Tour mit komfortablem, gleichmäßigem Anstieg durch das schöne Würzbachtal. Ideale Sommertour in den schattigen Wäldern mit einer erfrischend langen Abfahrt zurück nach Bad Wildbad. Start und Ziel: Parkplatz und Parkhaus Stadtmitte



Länge



Höhe Startpunkt



Höchster Punkt



Tiefster Punkt



Gesamtanstieg

BAD WILDBAD 2 ENZMARATHON



leicht

mittelschwierig

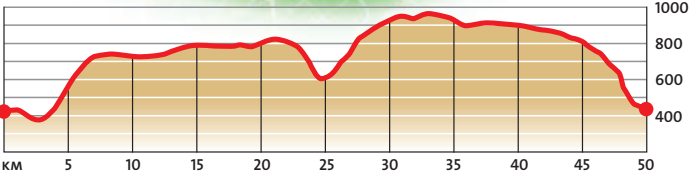
schwierig

Sportliche Tour für Konditionsstarke über die Höhenzüge beiderseits des Enztals. Günstige „Boxenstopmöglichkeit“ in Enzklösterle zur Halbzeit der Tour. Mutige können die letzte Abfahrt nach Bad Wildbad auch über den Downhill-Parcours am Sommerberg machen. Wer es gemütlicher haben will, fährt die Tour entgegengesetzt und nutzt die Sommerbergbahn zur Überbrückung der größten Steigung.

Start und Ziel:

Parkplatz und Parkhaus

Stadtmitte



50 km	430 m	973 m	374 m	1097 m
Länge	Höhe Startpunkt	Höchster Punkt	Tiefster Punkt	Gesamtanstieg

ENZKLÖSTERLE 3 KOHLENMUNKS KÖHLERTOUR

leicht

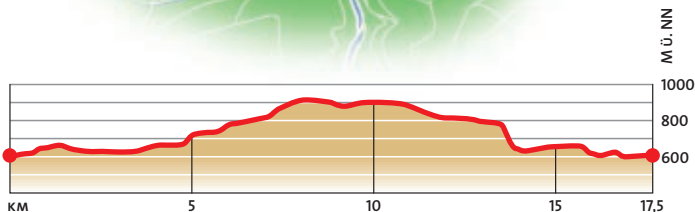
mittelschwierig

schwierig

Die Tour steigt kurz zur Erdbeerplatte mit herrlicher Aussicht auf Enzklösterle. Langsamer Anstieg im wunderschönen Rohnbachtal bis zur Viereichenhütte. Über den Dietersberg geht es wieder hinab ins Enztal, mit schönen Aussichten auf Enzklösterle.

Start und Ziel: Tourist-Info.

- Start und Ziel
- ➔ Steigung bis 7%
- ➔ Steigung über 7%
- ⚡ Aussichtspunkt
- 🏠 Schutzhütte
- 🔥 Grillstelle
- ⊗ Einkehrmöglichkeit
- i Tourist-Info
- P Parkplatz
- H Bus-Haltestelle
- S Stadtbahn-Haltestelle
- 🚲 Fahrradverleih



Länge



Höhe Startpunkt



Höchster Punkt



Tiefster Punkt



Gesamtanstieg

ENZKLÖSTERLE 4 MOORPACKUNG



leicht

mittelschwerig

schwierig

Entlang des Kälberbachs steigt die Tour zur Herzogsbank. Vorbei am Poppelsee führt die Strecke am Rande des Murgtals durch das Hochmoor Kaltenbronn. Traumhafte Fernsicht vom Hohlohturm! Abfahrt ins Enzthal mit schönen Aussichten auf Enzklosterle. Start und Ziel: Tourist-Info.



Länge



Höhe Startpunkt



Höchster Punkt



Tiefster Punkt



Gesamtanstieg