



Deutsch

CALW

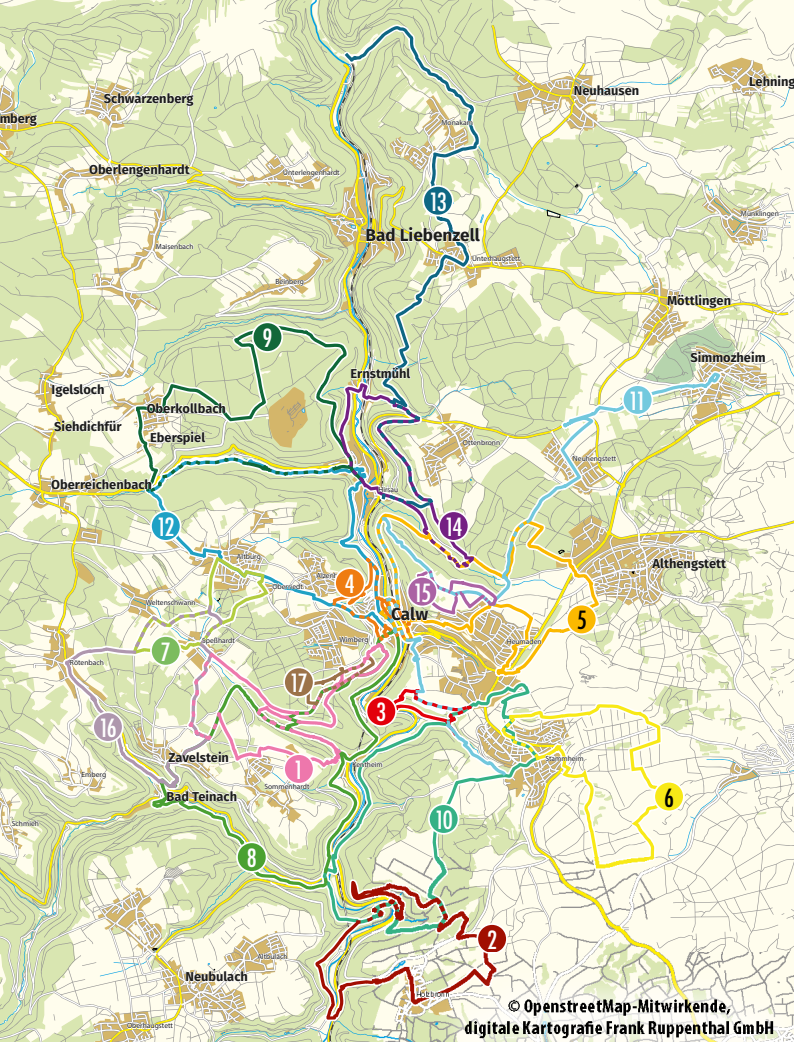
Die Hermann-Hesse-Stadt

Top-Wandertouren in und um Calw



herz.erfrischend.echt.

Touren in Calw



- 1 Wasser-, Wald- und Wiesenpfad
Premiumweg und Schwarzwald Genießerpfad
- 2 Naturpark-AugenBlick-Runde
Calw-Holzbronn
- 3 GeoTour - Wo aus Wasser Steine werden
- 4 Rund um Calw - Denkmäler, Persönlichkeiten,
Geschichte und Aussichten
- 5 FREI.GANG mit Ausblick auf Calw,
Nagoldtal und Heckengäu
- 6 FREI.GANG vom Brenntenwald
auf den Galgenberg
- 7 FREI.GANG auf der Höhe durch die
Altburger Ortsteile
- 8 Auf Hermann Hesses Spuren rund um Calw
- 9 Durch das wildromantische Schweinbachtal
zur Bruderhöhle
- 10 Ruine Waldeck und das größte Mühlrad
Europas
- 11 Auf den Spuren der Hugenotten und
Waldenser
- 12 Wildes Tal und aussichtsreiche Höhe
- 13 Schluchtenduo im Nagoldtal
- 14 Wolfsschlucht und Fuchsklinge
- 15 Biodiversitätspfad Calw-Heumaden
- 16 Von Altburg über aussichtsreiche Höhen
nach Zavelstein
- 17 Holzfigurenpfad



- | | |
|--|--|
| <p>1 Wasser-, Wald- und Wiesenpfad · Premiumweg & Schwarzwald Genießerpfad 14
 Distanz: 14,1 km Dauer: 4:30 h Aufstieg: 364 m Abstieg: 365 m</p> <p>2 Naturpark-AugenBlick-Runde Calw-Holzbrunn 16
 Distanz: 13,3 km Dauer: 4:00 h Aufstieg: 311 m Abstieg: 313 m</p> <p>3 GeoTour · Wo aus Wasser Steine werden  18
 Distanz: 5,1 km Dauer: 1:32 h Aufstieg: 166 m Abstieg: 166 m</p> <p>4 Rund um Calw · Denkmäler, Persönlichkeiten, Geschichte und Aussichten 20
 Distanz: 6,8 km Dauer: 2:11 h Aufstieg: 216 m Abstieg: 207 m</p> <p>5 FREI.GANG mit Ausblick auf Calw, Nagoldtal und Heckengäu 22
 Distanz: 15,9 km Dauer: 4:25 h Aufstieg: 332 m Abstieg: 332 m</p> <p>6 FREI.GANG vom Brenntenwald auf den Galgenberg 24
 Distanz: 10,8 km Dauer: 2:55 h Aufstieg: 217 m Abstieg: 217 m</p> <p>7 FREI.GANG auf der Höhe durch die Altburger Ortsteile 26
 Distanz: 9,7 km Dauer: 2:30 h Aufstieg: 163 m Abstieg: 147 m</p> <p>8 Auf Hermann Hesses Spuren rund um Calw 28
 Distanz: 17,4 km Dauer: 5:11 h Aufstieg: 585 m Abstieg: 585 m</p> <p>9 Durch das wildromantische Schweinbachtal zur Bruderhöhle 30
 Distanz: 13,7 km Dauer: 4:00 h Aufstieg: 396 m Abstieg: 396 m</p> | <p>10 Ruine Waldeck und das größte Mühlrad Europas 32
 Distanz: 15,7 km Dauer: 4:31 h Aufstieg: 484 m Abstieg: 430 m</p> <p>11 Auf den Spuren der Hugenotten und Waldenser 34
 Distanz: 17,8 km Dauer: 4:55 h Aufstieg: 364 m Abstieg: 339 m</p> <p>12 Wildes Tal und aussichtsreiche Höhe 36
 Distanz: 13,1 km Dauer: 3:48 h Aufstieg: 378 m Abstieg: 380 m</p> <p>13 Schluchtduo im Nagoldtal 38
 Distanz: 14,5 km Dauer: 4:15 h Aufstieg: 331 m Abstieg: 362 m</p> <p>14 Wolfsschlucht und Fuchsklinge 40
 Distanz: 9,7 km Dauer: 3:25 h Aufstieg: 250 m Abstieg: 251 m</p> <p>15 Biodiversitätspfad Calw-Heumaden  42
 Distanz: 3,9 km Dauer: 1:30 h Aufstieg: 16 m Abstieg: 16 m</p> <p>16 Von Altburg über aussichtsreiche Höhen nach Zavelstein 44
 Distanz: 10,6 km Dauer: 2:59 h Aufstieg: 270 m Abstieg: 270 m</p> <p>17 Holzfigurenpfad  46
 Distanz: 3,3 km Dauer: 0:50 h Aufstieg: 70 m Abstieg: 66 m</p> |
|--|--|



Familienfreundliche Wandertouren in und um Calw



Auf dieser Tour kannst du Punkte für Wandernadeln sammeln (mehr Infos auf Seite 12)

Das Wegenetz des Schwarzwaldvereins

Schwarzwaldverein



Sämtliche Wanderwege sind nach dem einheitlichen Markierungskonzept des Schwarzwaldvereins beschildert. Die Wegweiser-Schilder zeigen neben dem Namen und der Höhe des Standortes die möglichen Wanderziele mit Entfernung und der entsprechenden Rauten-Markierung an. Da auch Gaststätten und Bushaltestellen angezeigt werden, kann während der Wanderung das Ziel geändert oder eine Abkürzung gewählt werden.

Mit vier kurzen Videos ...

... erklärt der Schwarzwaldverein die diversen Wegemarkierung. Viel Spaß beim Anschauen.



Fernwanderwege sind durchgängig mit einem eigenen Zeichen markiert. Sie machen rund 3.000 Kilometer des Gesamtwegenetzes aus. Bsp.: Ostweg (schwarz-rote Raute)



Regionale Wanderwege ergänzen das Netz der Fernwanderwege. Sie verbinden bekannte Orte und Landschaften. Regionale Wanderwege sind durch die blaue Raute gekennzeichnet. Ihr Anteil am Wegenetz beträgt 2.500 Kilometer.



Örtliche Wanderwege binden lokale Ziele und Ausgangspunkte in das Wanderwegenetz ein. Sie sind mit der gelben Raute markiert und machen mit über 18.000 Kilometer den größten Anteil am Wegenetz aus.

Fernwanderwege durch Calw



Ostweg

Der Fernwanderweg führt auf seiner rund 242 km langen Strecke von Pforzheim nach Schaffhausen durch Calw.



Gäurandweg

Der 120 km lange Gäu.Rand.Weg ist zwischen dem Nordschwarzwald im Westen und dem Heckengäu im Osten der östlichste der vom Schwarzwaldverein betreuten Fernwanderwege. Er führt in mehreren Etappen von Mühlacker nach Freudenstadt und kommt dabei auch auf die Höhen von Calw.



Natur gemeinsam erleben – Geführte Wanderungen

Lernen Sie die Schönheiten des Naturparks Schwarzwald Mitte/Nord und des Nagoldtals näher kennen. Die Ortsvereine der Schwarzwaldvereine in Calw, die Schwarzwaldguides und die Heckengäu-Naturführer bieten geführte Wanderungen mit zertifizierten Wanderführern /Wanderführerinnen an.



Die Wanderwege und deren Beschilderung werden dankenswerter Weise durch die verschiedenen Ortsvereine vom Schwarzwaldverein ehrenamtlich kontrolliert und gepflegt.

Wegweiser sind Rettungspunkte

Schwarzwaldverein



Schwarzwaldverein und Bergwacht Schwarzwald haben ein flächendeckendes Rettungspunkte-System entwickelt.



Wird bei einem Notruf der Standortname eines Wegweisers genannt, können die Rettungskräfte den Wegweiser über ein Online-Tool lokalisieren.

**Für Wanderer & Outdoorsportler bedeutet das:
Ein Blick auf den Wegweiser und das Kennen des Standortnamens kann Leben retten!**

**Notrufnummer
112**

**Standortfeld mit Standortname,
Höhe und Markierungszeichen
des Weges.**

Zielfeld

zeigt Namen der nächsten Ziele und Entfernung dorthin. Piktogramme für zusätzliche wichtige Informationen.

Oberried	1,2 km
Wimberg	2,4 km
Calw	4,0 km
Hirsau	5,0 km

Leitende Wegraute
bei Fernwanderwegen mit Nennung des Wegnamens.

Wandern in Calw

Die reizvolle Landschaft rund um Calw ist perfekt geeignet, um in die Wanderschuhe zu schlüpfen und einen Tag in der herrlichen Natur zu verbringen.

Hier endet das hügelige, wiesen- und heckenreiche „Gäu“, und die ausgedehnten Nadelwälder des Nordschwarzwaldes beginnen bereits mitten in der Stadt.

Vom Marktplatz sind es nur wenige Schritte zum Stadtwald, der die Innenstadt nahtlos mit dem Schwarzwald verbindet. Natur und Kultur lassen sich somit herrlich kombinieren!

Nachhaltig unterwegs

Nutzen Sie Bus und Bahn für Ihre Anreise. Auskünfte zu Verbindungen und Fahrpläne erhalten Sie unter www.efa-bw.de



Paradies für Wanderfreunde

Über 300 km ausgeschilderte Wanderwege auf Calwer Gemarkung bieten erlebnisreiche Möglichkeiten den Naturpark Schwarzwald Mitte/Nord zu erwandern. Insbesondere auf dem Premiumweg „Wasser-Wald- und Wiesenpfad“ und auf der „Naturpark-Augenblick-Runde Holzbronn“ schlagen Wanderherzen höher.



Wandern in Calw

Wander-Informationsstelle

In der Touristinformation Calw erhalten Sie speziell auf Ihre Bedürfnisse zugeschnittene Wandertipps, Wanderkarten, Informationen über Sehenswertes, Wegsperrungen und Möglichkeiten einzukehren. Auch können GPS-Geräte, Regencapes und Schwarzwald-Rucksäcke sowie Wanderstöcke ausgeliehen werden.

Müllbeutel to go

Und damit nichts als ein Fußabdruck im Wald zurückbleibt, gibt es die sehr leichten **Müllbeutel to go**. Verpackungen, Taschentücher und anderes finden darin garantiert einen sicheren Platz im Rucksack.



Wanderpakete

Erleben Sie Wandergenuss und mehr bei unseren extra für Sie geschnürten Wanderpaketen.



Respektvoll unterwegs

Die Schönheit der Natur rücksichtsvoll miteinander genießen. Machen Sie mit!

Der Wald ist nicht nur Kulisse für Freizeitaktivitäten, sondern auch Lebensraum für Tiere und Pflanzen. Um ein faires und respektvolles Verhalten der Natur gegenüber zu gewährleisten, bitten wir Sie ein paar Regeln einzuhalten:

Bitte beachten Sie diese Regeln:

1. Auf den Wegen bleiben.
2. Hunde an der Leine lassen.
3. Abfälle mitnehmen.
4. Wildcampen (mit Zelt oder Fahrzeug) ist verboten.
5. Feuer nur in offiziellen Feuerstellen und nie bei Waldbrandgefahr.
6. Abstand zu Wild- und Weidetieren halten und ruhig verhalten.
7. Meiden von Dämmerung und Nachtzeiten.
8. Kein Foto rechtfertigt einen „Fehltritt“ in geschützte Naturräume.
9. Regeln von Schutzgebieten befolgen.
10. Geheimtipps dürfen geheim bleiben.
11. Wertschätzung der verschiedenen Aktivitätsformen – gemeinsam Natur erleben.
12. Respektiere die Infrastruktur (Bänke, Schutzhütten, Schilder, Markierungen) und achte das Eigentum anderer (Privatgelände, z. B. Hofstellen nicht betreten)

Wandernadeln in und um Calw herum sammeln!

Mit der **SummitLynx App** können Sie sich auch bei uns Wandernadeln erwandern.

Die App kann im **Google Play** oder **App Store** heruntergeladen werden.



Und so funktioniert es:

Im App-Menü finden Sie den Punkt Regionen. Wählen Sie „Nördlicher Schwarzwald“ aus. Hier sehen Sie, welche Ziele Sie erreichen müssen, um die Nadeln zu verdienen.

Sobald Sie ein Ziel erreicht haben, öffnen Sie die App und erstellen einen Eintrag, indem Sie auf den Button am unteren Bereich tippen.



Unsere Touren, auf welchen Ziele liegen mit denen Sie Nadeln erwandern können, sind mit diesem Icon ausgezeichnet.

Das sind die Calwer Standorte der Wandernadeln:

- AugenBlick Holzbronn
- Burgruine Waldeck
- Gimpelstein
- Kloster Hirsau
- Memorispiel Biodiversitätspfad
- Rötelbachtal
- Schafott
- Spielplatz Brühl
- Stadtgarten Calw
- Steinernes Brückle
- Stubenfelsen
- Welzberghütte
- Wolfsschlucht



Hier finden Sie weitere Informationen

Unbeliebte Naturbewohner

(die leider noch nicht vom Aussterben bedroht sind und ihre Verrottungszeiten)



Unterstützen Sie uns dabei, die rasante und oft gut getarnte Vermehrung dieser Naturbewohner zu stoppen. Hat man sie einmal entdeckt, lassen sie sich ohne Widerstand aufsammeln und in ihren ursprünglichen Lebensraum – den Abfalleimer – bringen. Werden Sie aktiv für eine lebenswerte Umwelt!

Alle Angaben ohne Gewähr | Bild: Balesbrunn Touristik

1 Wasser-, Wald- und Wiesenpfad

Premiumweg und Schwarzwald Genießerpfad



Der Wasser- Wald- und Wiesenpfad, führt durch faszinierende Wälder mit schmalen, naturnahen Waldpfaden, romantische Bachtäler und über malerische Streuobstwiesen.



Genießen Sie die abwechslungsreiche Natur und spannende Kultur des Naturparks Schwarzwald Mitte/Nord.

Höhepunkte des Wegs:

- Gimpelstein ■ Schafott
- Rötelbachtal ■ Stubenfelsen
- Wanderheim Zavelstein
- Abstecher zum Städtle Zavelstein mit Burgruine ■ Streuobstwiesen
- Wildschweingehege



Start & Ziel:

Marktplatz Calw



Distanz:

14,1 km



Aufstieg:

364 m



Höchster | tiefster Punkt:

609 hm | 380 hm



Dauer:

4:30 h



Abstieg:

365 m

- Wegführung:**
- Am Schießbach
 - Schafott
 - Schafottweg
 - Über dem Rötelbachtal
 - Butterstaffel
 - Im Rötelbachtal
 - Rötelbachtal
 - Rötelbachbrücke
 - Untere Rötelbachtalschlucht
 - Stubenfelsen
 - Lützenhardt
 - Beim Klösterle
 - Unterer Waldacker
 - Oberer Waldacker
 - Schnappenrad
 - Wanderheim
 - Theurerswald
 - Kohlerstraße
 - Spehhardtter Mauer
 - Tannenbusch
 - Am Werner-Pfommer-Weg
 - Beim Wölflesbrunnen
 - Wildgehege
 - Saatschule
 - Pavillon
 - Am Schießbach



Start & Ziel



Parkplatz



Museum



Sehenswürdigkeit



Spielplatz



Tiergehege



Tourist-information



Einkehrmöglichkeit



Kirche



Schloss, Ruine



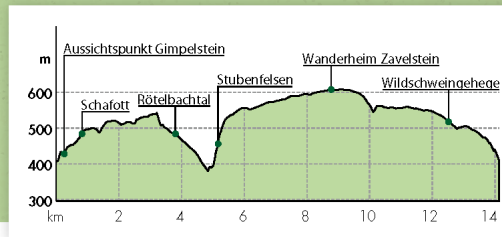
Campingplatz



Denkmal



Schutzhütte



Hier finden Sie weitere Informationen zur Tour



2 Naturpark-AugenBlick-Runde Calw-Holzbronn



Die spektakuläre Rundwanderung führt zunächst über breite Wege und Wiesen zum Naturpark-AugenBlick hoch über dem Nagoldtal. Anschließend geht es über steile und abenteuerliche Pfade wieder hinab ins Tal. Vorbei an der Ruine der Burg Waldeck führt der Weg entlang des Flusslaufs zum Gasthof Talmühle. Im Anschluss verläuft der Weg ein kurzes Stück durch die faszinierende Schlucht der Xanderklinge. Es geht einige Höhenmeter bergauf bevor der Weg aus dem Wald heraus nach Holzbronn zum Ausgangspunkt führt.



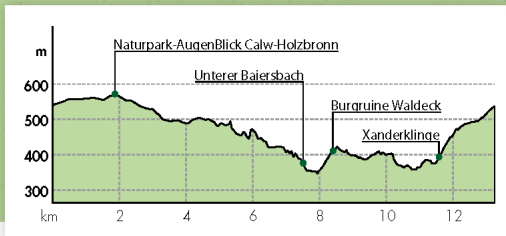
Neu: mp3-Audiodatei für Menschen mit Sehenschränkungen am AugenBlick.



- Start & Ziel
- P Parkplatz
- H Bushaltestelle
- W Wegweiser
- X Einkehrmöglichkeit
- H Schutzhütte
- M Museum
- K Kirche
- D Denkmal
- S Sehenswürdigkeit
- C Schloss, Ruine
- A Campingplatz
- S Spielplatz
- T Tiergehege
- I Tourist-information



Hier finden Sie weitere Informationen zur Tour



Start & Ziel: Holzbronn	Distanz: 13,3 km	Aufstieg: 311 m
Höchster tiefster Punkt: 572 hm 347 hm	Dauer: 4:00 h	Abstieg: 313 m

- Wegführung:** Holzbronn → Oberholzrain → Benzenlehen → Bildhaus → Baiersbach → Hirschloch → Totenweg → Unterer Baiersbach → Ruine Waldeck → Geigerles Lotterbett → Talmühle → Bahnhof Talmühle → Riemenwiesen → Holzbronn

3 GeoTour · Wo aus Wasser Steine werden

Live dabei sein, wenn Steine entstehen? Auf Millionen Jahre alten Wüsten- und Meeresböden spazieren gehen? Erfahren, warum es im Nordschwarzwald früher Bewässerungsanlagen gab!

Das alles und noch viel mehr bietet die GeoTour Calw. Für Familien mit Kindern aber auch für alle, die neugierig die Region erkunden möchten.

Hinweis: Es gibt keine Informationstafeln im Gelände. Die GeoBroschüre mit allen Texten und Stationen erhalten Sie bei der Touristinformation Calw oder zum Herunterladen.




Tip: Die GeoBox mit verschiedenen Gesteinen und die Broschüre GeoKompakt sind im Shop der Touristinformation erhältlich.

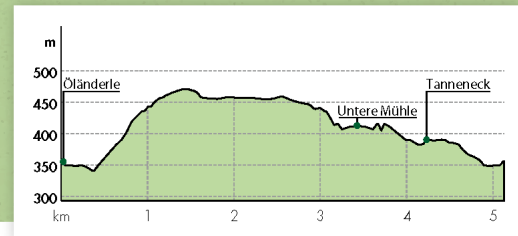
www.calw.de/Shop

 Start & Ziel: Parkplatz Ölanderle Calw	 Distanz: 5,1 km	 Aufstieg: 166 m
 Höchster tiefster Punkt: 471 hm 341 hm	 Dauer: 1:32 h	 Abstieg: 166 m

Wegführung:  Ölanderle  Höfle  Stammheimer Steige  Schlittenbachbrücke



 Start & Ziel	 Wegweiser	 Museum	 Sehenswürdigkeit	 Spielplatz
 Parkplatz	 Einkehrmöglichkeit	 Kirche	 Schloss, Ruine	 Tiergehege
 Bushaltestelle	 Schutzhütte	 Denkmal	 Campingplatz	 Tourist-information



Hier finden Sie weitere Informationen zur Tour

4 Rund um Calw · Denkmäler, Persönlichkeiten, Geschichte und Aussichten



Gönnen Sie sich eine kleine Auszeit. Genießen und entdecken Sie Calws Natur, Kultur und Geschichte.

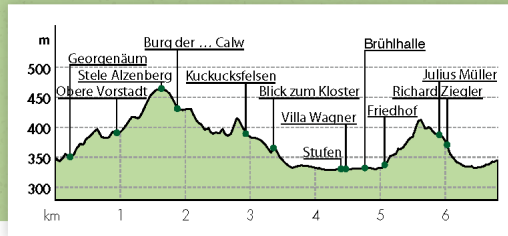
Auf 42 Stelen entlang der Tour erfahren sie Wissenswertes über Denkmäler, Persönlichkeiten, Bauwerke und technische Errungenschaften. Der Rundweg führt direkt durch die Natur, vorbei an geschichtsträchtigen Orten mit herrlichen Ausblicken auf die Hermann-Hesse-Stadt.



- Start & Ziel
- P Parkplatz
- H Bushaltestelle
- P Wegweiser
- X Einkehrmöglichkeit
- H Schutzhütte
- M Museum
- K Kirche
- S Schloss, Ruine
- D Sehenswürdigkeit
- T Tiergehege
- S Spielplatz
- C Campingplatz
- I Tourist-Information



Hier finden Sie weitere Informationen zur Tour



Start & Ziel:
Hermann Hesse Museum Calw



Distanz:
6,8 km



Aufstieg:
216 m



Höchster | tiefster Punkt:
465 hm | 329 hm



Dauer:
2:11 h



Abstieg:
207 m

Wegführung: Folgen Sie der Ausschilderung mit dem Logo „Rund um Calw“.

Ein Falblatt zur Tour ist in der Touristinformation und zum Herunterladen erhältlich.

5 FREI.GANG mit Ausblick auf Calw, Nagoldtal und Heckengäu



Eine Höhen- und Waldwanderung mit zahlreichen Highlights. Vorbei an der Welzberghütte mit Aussicht auf das Kloster Hirsau, entlang des naturnahen Tälesbachs geht es Richtung Althengstett zur „Allee Baum des Jahres“, weiter zum höchsten Punkt dem Täfelberg und über Wiesen zurück nach Calw.




- Start & Ziel
- P Wegweiser
- Museum
- Sehenswürdigkeit
- Spielplatz
- P Parkplatz
- Einkehrmöglichkeit
- Kirche
- Schloss, Ruine
- Tiergehege
- H Bushaltestelle
- Schutzhütte
- Denkmal
- Campingplatz
- Tourist-information



Start & Ziel: Bhf/ZOB Calw	Distanz: 15,9 km	Aufstieg: 332 m
Höchster tiefster Punkt: 546 hm 329 hm	Dauer: 4:25 h	Abstieg: 332 m

- Wegführung:**
- ▶ Calwer Markt
 - ▶ Unteres Ledereck
 - ▶ Gutleutberg
 - ▶ Welzberghütte
 - ▶ Fuchsklinge
 - ▶ Mönchloch
 - ▶ Welscher Weg
 - ▶ Schönbiegel
 - ▶ Wachhaus
 - ▶ Waldparkplatz/Schnauer
 - ▶ Althengstett Starenweg
 - ▶ Täfelberg
 - ▶ Welsches Häusle
 - ▶ Calw Adlereck



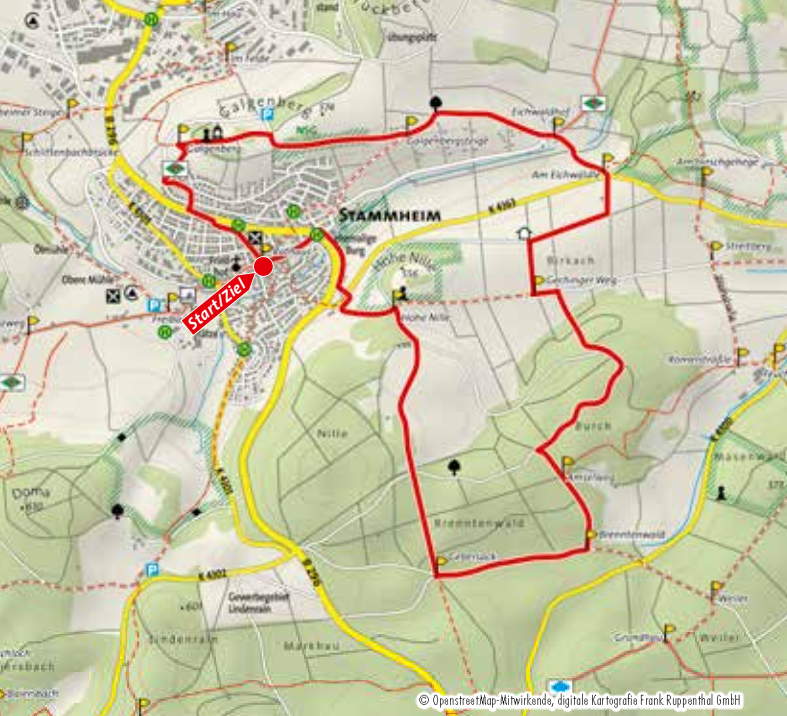
Hier finden Sie weitere Informationen zur Tour

6 FREI.GANG vom Brenntenwald auf den Galgenberg



Für Ruhe- und Erholungssuchende ist dieser Weg rund um den dörflichen Calwer Stadtteil genau das Richtige.

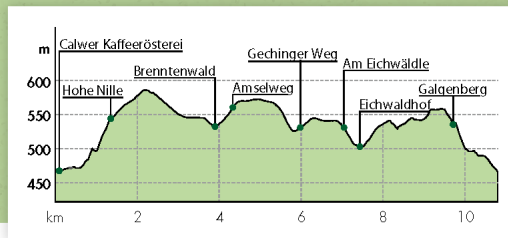
Über die Hohe Nille geht es durch den schattigen Brenntenwald. Danach entlang von Feldern, Streuobstwiesen und Hecken zum Galgenberg mit Panoramablick über das Heckengäu.



- Start & Ziel
- P Parkplatz
- H Bushaltestelle
- P Wegweiser
- X Einkehrmöglichkeit
- H Schutzhütte
- M Museum
- ⦿ Kirche
- ⦿ Denkmal
- S Sehenswürdigkeit
- ♫ Schloss, Ruine
- ♫ Campingplatz
- ♫ Spielplatz
- ♫ Tiergehege
- I Tourist-Information



Hier finden Sie weitere Informationen zur Tour



Start & Ziel:
Rathaus Stammheim



Distanz:
10,8 km



Aufstieg:
217 m



Höchster | tiefster Punkt:
586 hm | 466 hm



Dauer:
2:55 h



Abstieg:
217 m

Wegführung: ▶ Stammheim Rathaus ▶ Hohe Nille ▶ Gebersack ▶ Brenntenwald
▶ Amselweg ▶ Gchinger Weg ▶ Am Eichwäldle ▶ Eichwaldhof ▶ Galgenbergsteige
▶ Galgenberg ▶ Stammheim Rathaus

7 FREI.GANG auf der Höhe durch die Altburger Ortsteile



Die Ruhe der naturnahen Wälder und Streuobstwiesen ist bei dieser Tour kombiniert mit den kulturellen Highlights in Altburg wie dem Bauernhausmuseum und dem Bohnenberger Geschichtsweg. Auch ein beliebter Höhenweg mit schönen Aussichten gehört zu dieser Tour.



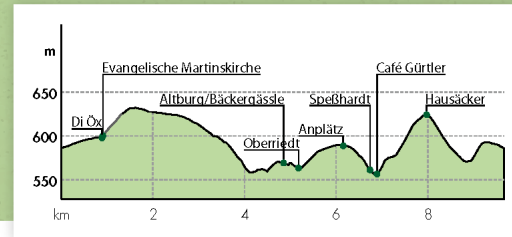
Der Weg führt uns zunächst nach Altburg, wo sich ein Besuch der Martinskirche und des Bauernhausmuseums lohnt. Bei guter Sicht kann man von Altburg die Schwäbische Alb sehen. Der Streckenabschnitt bis zum Spindlershof ist ein beliebter Höhenweg, wo uns eine kleine zauberhafte Welt zu Füßen liegt. Weiter geht es nach Oberriedt und über Speßhardt und Weltenschwann, gelegen im idyllischen Rötelbachtal, zurück zum Ausgangspunkt.

Start & Ziel: Sportplatz Altburg	Distanz: 9,7 km	Aufstieg: 163 m
Höchster tiefster Punkt: 632 hm 556 hm	Dauer: 2:30 h	Abstieg: 147 m

- Wegführung:**
- Altburg Sportplatz
 - Altburg
 - Kirchweg
 - Heerweg
 - Spindlershof
 - Birkenwälder
 - Bäckergrässle
 - Oberriedt
 - Anplätz
 - Speßhardt
 - Hausäcker
 - Weltenschwann
 - Altburg Sportplatz



- | | | | | |
|----------------|--------------------|---------|------------------|---------------------|
| Start & Ziel | Wegweiser | Museum | Sehenswürdigkeit | Spielplatz |
| Parkplatz | Einkehrmöglichkeit | Kirche | Schloss, Ruine | Tiergehege |
| Bushaltestelle | Schutzhütte | Denkmal | Campingplatz | Tourist-information |



Hier finden Sie weitere Informationen zur Tour



8 Auf Hermann Hesses Spuren rund um Calw

Der Weg hat alles, was man sich von einer Wanderung wünscht. Unterwegs schöne Wälder, das interessante Bergstädtchen Zavelstein mit seiner romantischen Burgruine, und den Badeort Teinach mit seiner Therme.



Zudem gibt es manches Geschichtsträchtige zu entdecken, und Sagen und Mythen begleiten uns auf Schritt und Tritt.

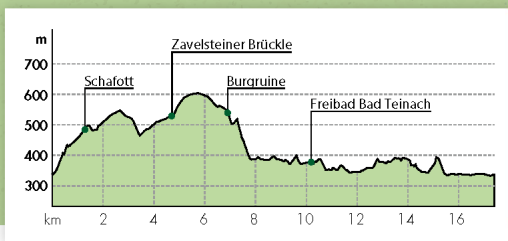
Hermann Hesse war hier gerne und viel unterwegs und kann uns dazu einiges erzählen.



- Start & Ziel
- P Parkplatz
- H Bushaltestelle
- P Wegweiser
- X Einkehrmöglichkeit
- Schutzhütte
- M Museum
- K Kirche
- D Denkmal
- S Sehenswürdigkeit
- S Schloss, Ruine
- C Campingplatz
- S Spielplatz
- T Tiergehege
- I Tourist-information



Hier finden Sie weitere Informationen zur Tour



Start & Ziel:
Marktplatz Calw



Distanz:
17,4 km



Aufstieg:
585 m



Höchster | tiefster Punkt:
604 hm | 333 hm



Dauer:
5:11 h



Abstieg:
585 m

- Wegführung:**
- Calwer Markt
 - Stadtgarten
 - Gimpelstein
 - Schafott
 - Schafottweg
 - Saatschule
 - Wildgehege
 - Beim Wölfesbrunnen
 - Rötelbachtal
 - Über dem Rötelbachtal
 - Im Rötelbachtal
 - Zavelsteiner Brücke
 - Unterer Waldacker
 - Oberer Waldacker
 - Schnappenrad
 - Schulstraße
 - Wehreute
 - Uhlandstraße
 - Dächleinsquelle
 - Rathaus
 - Freibad-Parkplatz
 - Langsches Brücke
 - E-Werk
 - Bahnhof Bad Teinach
 - Kentheim
 - Baumwollspinnerei
 - Rudersberg
 - Calwer Markt

9 Durch das wildromantische Schweinbachtal zur Bruderhöhle


Vom Kloster Hirsau aus passieren wir das Hirschgehege und tauchen dann in das wildromantische Schweinbachtal ein. Vorbei am Felsenmeer erreichen wir Oberkollbach, wo wir gemütlich einkehren können. Unser Weg führt schließlich an imposanten Mammutbäumen vorbei zur Bruderhöhle zurück nach Hirsau.



	Start & Ziel: Parkplatz Kloster Hirsau		Distanz: 13,7 km		Aufstieg: 396 m
	Höchster tiefster Punkt: 631 hm 335 hm		Dauer: 4:00 h		Abstieg: 396 m

Wegführung: Hirsau Brudersteige Schweinbachtal Steinernes Brücke
 Felsenmeer Oberkollbach Tiroler Weg Tiroler Wald Lärchengarten Lützenhardt
 Conventrain Brudersteige Hirsau

- Start & Ziel
- Parkplatz
- Bushaltestelle
- Wegweiser
- Einkehrmöglichkeit
- Schutzhütte
- Kirche
- Denkmal
- Museum
- Schloss, Ruine
- Campingplatz
- Sehenswürdigkeit
- Tiergehege
- Tourist-information
- Spielplatz



Hier finden Sie weitere Informationen zur Tour

10 Ruine Waldeck und das größte Mühlrad Europas

Diese Rundwanderung führt durch Heckengäulandschaft und Mischwald – man kommt vorbei an der Burgruine

Waldeck, die einen Rundgang lohnt, an Sandsteinfelsen und zu einem Aussichtspunkt mit Blick über den Nordschwarzwald.

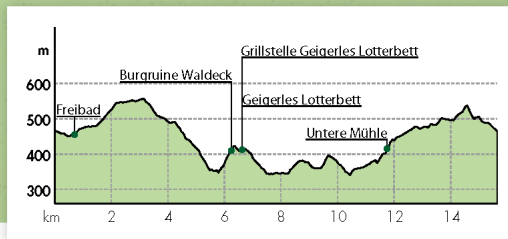
Tipp: Ab Schlittenbachbrücke Abstecher zur Unteren Mühle mit dem größten oberflächigen, hölzernen Mühlrad Europas. Danach folgen wir der gelben Raute dem Serpentinweg, genannt die „Himmelsleiter“, hinauf.



- Start & Ziel
- P Parkplatz
- H Bushaltestelle
- P Wegweiser
- X Einkehrmöglichkeit
- H Schutzhütte
- M Museum
- K Kirche
- D Denkmal
- S Sehenswürdigkeit
- C Schloss, Ruine
- A Campingplatz
- S Spielplatz
- T Tiergehege
- I Tourist-Information



Hier finden Sie weitere Informationen zur Tour



Start & Ziel:
Rathaus Stammheim



Distanz:
15,7 km



Aufstieg:
484 m



Höchster | tiefster Punkt:
558 hm | 340 hm



Dauer:
4:31 h



Abstieg:
430 m

Wegführung: ▶ Rathaus ▶ Freibad ▶ Kreuzweg ▶ Hirschloch ▶ Baiersbach ▶ Unterer Baiersbach ▶ Ruine Waldeck ▶ E-Werk ▶ Bahnhof Bad Teinach ▶ Hinterm Bf Teinach ▶ Kentheimer Berg ▶ Heubrücke ▶ Schlittenbachbrücke ▶ Stammheimer Steige ▶ Hinterm Berg ▶ Galgenberg ▶ Rathaus

11 Auf den Spuren der Hugenotten und Waldenser



Folgen Sie einem Teilstück des 1800 km lange Kulturfernwanderweges, der dem historischen Fluchtweg der Hugenotten und Waldenser von Frankreich und Italien nach Baden und Württemberg folgt. Von Calw aus geht es über die Welzberghütte mit toller Aussicht zum Welschen Häusle. Weiter führt der Pfad nach Neuhengstett, der ersten Waldenser-Kolonie im süddeutschen Raum.



Tipp: Waldenser-Museum, -Friedhof, -Kirche und -Stein besichtigen. Die Tour endet in Simmozheim, wo man ebenfalls Spuren der Glaubensflüchtlinge findet.

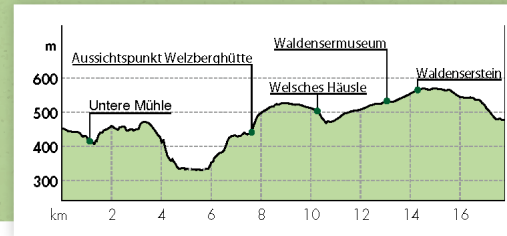


© OpenstreetMap-Mitwirkende, digitale Kartografie Frank Ruppenthal GmbH

Start & Ziel: Calw-Stammheim, Freibad Ziel Simmozheim, Ortsmitte	Distanz: 17,8 km	Aufstieg: 364 m
Höchster tiefster Punkt: 569 hm 330 hm	Dauer: 4:55 h	Abstieg: 339 m

- Wegführung:** Freibad, Schlittenbachbrücke, Stammheimer Steige, Höfle, Calwer Markt, Gutleutberg, Schönbiegel, Friedhof, Welzberghütte, Welsches Häusle, Zübert, Welscher Weg, Waldenserkirche, Waldenserstein, Waldkindergarten, Simmozheim

- Start & Ziel
- Wegweiser
- Museum
- Sehenswürdigkeit
- Spielplatz
- Parkplatz
- Einkehrmöglichkeit
- Kirche
- Schloss, Ruine
- Tiergehege
- Bushaltestelle
- Schutzhütte
- Denkmal
- Campingplatz
- Tourist-information



Hier finden Sie weitere Informationen zur Tour



12 Wildes Tal und aussichtsreiche Höhe

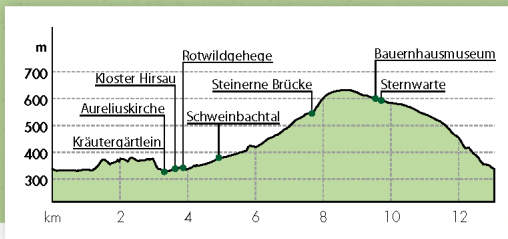
Diese Tour führt von Calw aus ins klösterliche Hirsau, wo sich die Besichtigung der Klosteranlage und ein Besuch im Klostermuseum lohnen. Weiter geht es durch das urwüchsig und wildromantische Schweinbachtal auf die Höhe nach Altburg. Hier kann man das Bauernhausmuseum und die Martinskirche besichtigen. Über Alzenberg führt die Wanderung zurück nach Calw.



- Start & Ziel
- P Parkplatz
- H Bushaltestelle
- P Wegweiser
- X Einkehrmöglichkeit
- 🏠 Schutzhütte
- 🏠 Museum
- ⚪ Sehenswürdigkeit
- ⚪ Kirche
- ⚪ Denkmal
- 👁️ Spielplatz
- 👁️ Schloss, Ruine
- 👁️ Campingplatz
- 👁️ Tiergehege
- 👁️ Tourist-Information



Hier finden Sie weitere Informationen zur Tour



Start & Ziel:
Marktplatz Calw



Distanz:
13,1 km



Aufstieg:
378 m



Höchster | tiefster Punkt:
632 hm | 328 hm



Dauer:
3:48 h



Abstieg:
380 m

- Wegführung:**
- ▶ Calwer Markt
 - ▶ Unteres Ledereck
 - ▶ Schinderbach
 - ▶ Altburger Weg
 - ▶ Hirsau
 - ▶ Brudersteige
 - ▶ Schweinbachtal
 - ▶ Steinernes Brücke
 - ▶ Kirchweg
 - ▶ Altburg
 - ▶ Bäcker Gässle
 - ▶ Wurstbrunnenbach
 - ▶ Stadtgarten
 - ▶ Calwer Markt

13 Schluchtenduo im Nagoldtal

Von der Schiene in die Stiefel!




















Zwei Schluchten prägen diese Streckentour. Die Wolfsschlucht oberhalb des Hirsauer Teילות Ernstmühl ist im stetigen Wandel - Steine, Baumstämme und Wasserläufe verändern sich immer wieder. Fast alpin schlängelt sich der Pfad hindurch und gibt immer wieder großartige Ausblicke auf einzigartige Gesteinsformationen frei.

Zum Ende wartet dann die lebendige Monbachschlucht. Vor allem bei Familien ist sie mit ihren idyllischen Plätzchen und kleinen Wasserstellen sehr beliebt. Moosbewachsene Steine und kleine Kaskaden machen die Monbachschlucht zu einem Naturerlebnis. Zurück geht es mit der Kulturbahn.

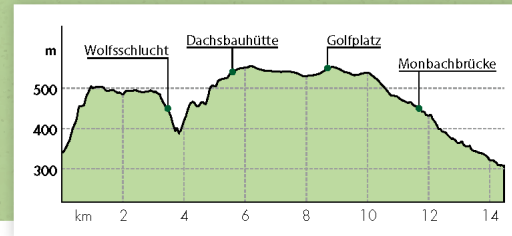


© OpenStreetMap-Mitwirkende, digitale Kartografie Frank Ruppenthal GmbH

	Start & Ziel: Bahnhof: Hirsau – Bahnhof: Monbach-Neuhausen		Distanz: 14,5 km		Aufstieg: 331 m
	Höchster tiefster Punkt: 555 hm 308 hm		Dauer: 4:15 h		Abstieg: 362 m

Wegführung:  Bahnhof Hirsau  Hirsau Kurwald  Überzwercher Weg  Wolfsschlucht  Ernstmühl Berg  Hummelberger Höhe  Dietersbachhalde, Dachsbauhütte  Beim Wasserturm  Unterhaugstett Weckarthäuser  Unterhaugstett Christuskirche  Unterhaugstett Kindergarten  Unterhaugstett Schule  Klingenwald  Pumpwerk Monakam  Monbachbrücke  Monbachsiedlung  Bahnhof Monbach-Neuhausen

-  Start & Ziel
-  Wegweiser
-  Museum
-  Sehenswürdigkeit
-  Spielplatz
-  Parkplatz
-  Einkehrmöglichkeit
-  Kirche
-  Schloss, Ruine
-  Tiergehege
-  Bushaltestelle
-  Schutzhütte
-  Denkmal
-  Campingplatz
-  Tourist-information



Hier finden Sie weitere Informationen zur Tour

14 Wolfsschlucht und Fuchsklinge

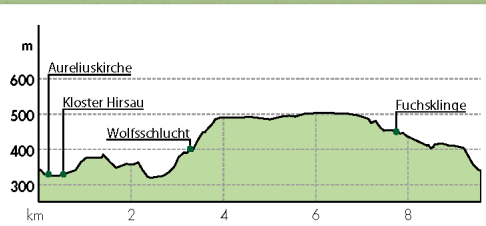
Die Wanderung führt uns zunächst durch den geschichtsträchtigen Ort Hirsau mit seiner imposanten Klosteranlage St. Peter und Paul nach Ernstmühl. Von dort geht es auf schmalen Pfaden durch die abenteuerliche Wolfsschlucht (alternative Route wegen des alpinen Charakters ausgeschildert!). Über die verträumte Fuchsklinge geht es zurück.



- Start & Ziel
- P Parkplatz
- H Bushaltestelle
- W Wegweiser
- X Einkehrmöglichkeit
- H Schutzhütte
- M Museum
- K Kirche
- D Denkmal
- S Sehenswürdigkeit
- R Schloss, Ruine
- C Campingplatz
- S Spielplatz
- T Tiergehege
- I Tourist-Information



Hier finden Sie weitere Informationen zur Tour



Start & Ziel:

Bahnhof Hirsau



Distanz:

9,7 km



Aufstieg:

250 m



Höchster | tiefster Punkt:

509 hm | 320 hm



Dauer:

3:25 h



Abstieg:

251 m

- Wegführung:**
- ▶ Bahnhof
 - ▶ Brandhalde
 - ▶ Mönchloch
 - ▶ Aureliuskloster
 - ▶ Ernstmühl
 - ▶ Fuchsklinge
 - ▶ Hirsau
 - ▶ Wolfsschlucht
 - ▶ Kurwald
 - ▶ Brudersteige
 - ▶ Überzwercher Weg
 - ▶ Conventrain
 - ▶ Fuchsloch
 - ▶ Bahnhof

15 Biodiversitätspfad Calw-Heumaden

Auf diesem Erlebnisrundweg erfahren Sie auf circa vier Kilometern, warum die Vielfalt an Wildkräutern, Bäumen und Sträuchern so wichtig für den Lebensraum unserer Insekten, Vögel, Säuger und Amphibien ist. Dazu lernen Sie auf

dem Weg entlang von Feldern, Streuobstwiesen und Blühstreifen vielfältige Nahrungs-, Brut- und Nistplätze unserer artenreichen Fauna kennen. Aber Achtung! Dieser Weg ist nichts für Langweiler, denn hier wird der Sonntagsspaziergang zum Familienerebnis: verschiedene interaktive Stationen sorgen dafür!

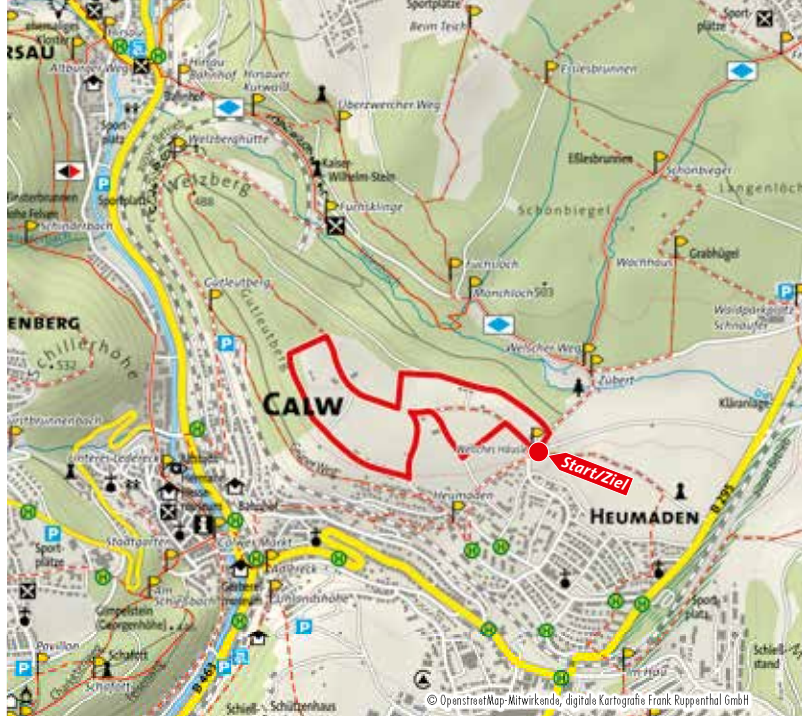


Tipp: Der Biodiversitätspfad verfügt über einen eigenen Actionbound. Hier lernt Ihr die Vielfalt der Landschaft und das Zusammenleben von Pflanzen und Tieren kennen. Einfach die Actionbound-App downloaden und loslegen.

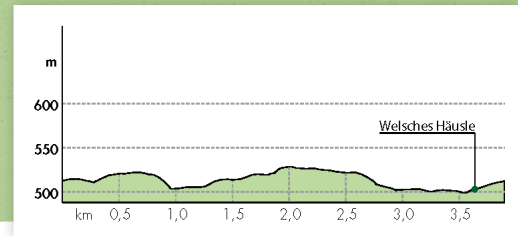
Actionbound-App Sucheingabe:

biodiversitaetspfad-calw-heumaden

 Start & Ziel: Parkplatz Friedhof Heumaden	 Distanz: 3,9 km	 Aufstieg: 16 m
 Höchster tiefster Punkt: 528 hm 499 hm	 Dauer: 1:30 h	 Abstieg: 16 m



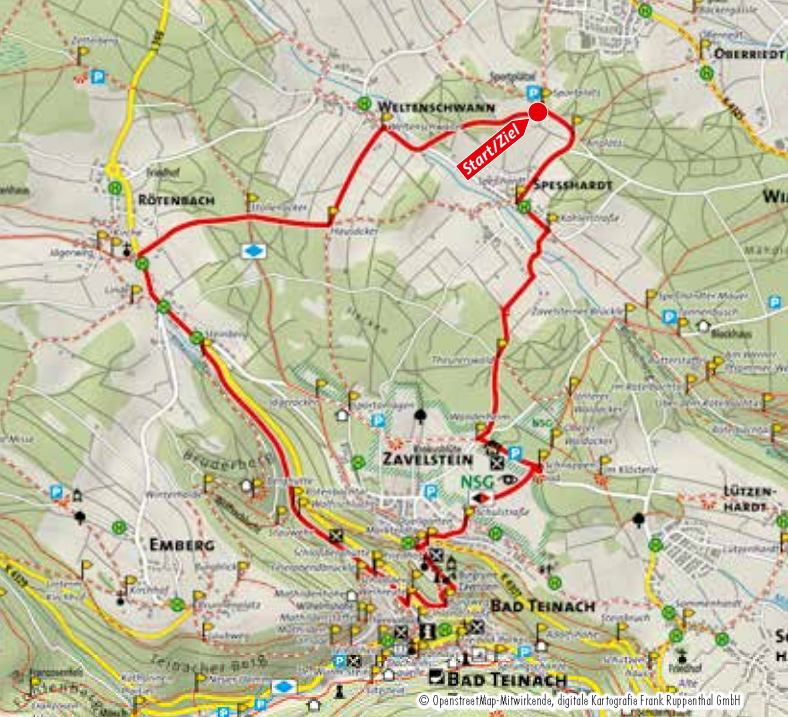
-  Start & Ziel
-  Parkplatz
-  Bushaltestelle
-  Wegweiser
-  Einkehrmöglichkeit
-  Schutzhütte
-  Museum
-  Kirche
-  Denkmal
-  Sehenswürdigkeit
-  Schloss, Ruine
-  Campingplatz
-  Spielplatz
-  Tiergehege
-  Tourist-information



Hier finden Sie weitere Informationen zur Tour

16 Von Altburg über aussichtsreiche Höhen nach Zavelstein

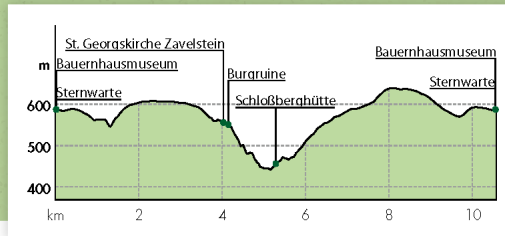
Die Rundwanderung enthält alles was Wandernde erfreut: Einen abwechslungsreichen Wegverlauf auf der Hochfläche des östlichen Nordschwarzwaldes an Wiesen und Feldern vorbei mit schönen Aussichten. In Zavelstein gibt es neben dem hübschen Städtchen die Burgruine zu entdecken. Unterwegs gibt es zur Erholung immer wieder längere ruhige Passagen durch den Wald. Direkt am Weg warten urige Hütten und einige Gaststätten auf durstige und hungrige Besucher.



- Start & Ziel
- P Parkplatz
- H Bushaltestelle
- Wegweiser Wegweiser
- Einkehrmöglichkeit Einkehrmöglichkeit
- Schutzhütte Schutzhütte
- Museum Museum
- Kirche Kirche
- Denkmal Denkmal
- Sehenswürdigkeit Sehenswürdigkeit
- Schloss, Ruine Schloss, Ruine
- Campingplatz Campingplatz
- Tieregehe Tieregehe
- Tourist-information Tourist-information



Hier finden Sie weitere Informationen zur Tour



Start & Ziel:
Sportplatz Altburg



Distanz:
10,6 km



Aufstieg:
270 m



Höchster | tiefster Punkt:
639 hm | 442 hm



Dauer:
2:59 h



Abstieg:
270 m

- Wegführung:**
- ▶ Sportplatz
 - ▶ Anplätz
 - ▶ Speßhardt
 - ▶ Kohlerstraße
 - ▶ Theurerswald
 - ▶ Wanderheim
 - ▶ Schnappenrad
 - ▶ Schulstraße
 - ▶ Quellgarten
 - ▶ Marktplatz
 - ▶ Burgweg
 - ▶ Schloßberg
 - ▶ Weihreute
 - ▶ Friedhof
 - ▶ Schloßberghütte
 - ▶ Wolfsschlucht
 - ▶ Rötentbachtal
 - ▶ Steinberg
 - ▶ Linde
 - ▶ Kirche
 - ▶ Stollenacker
 - ▶ Hausäcker
 - ▶ Welten Schwann
 - ▶ Sportplatz

17 Holzfigurenpfad

Der Holzfigurenpfad verbindet die verschiedensten Holzschnitz-Figuren, welche von Dieter Rathfelder geschaffen wurden. Aktuell 13 Kunstwerke können hierdurch bestaunt werden. Sie befinden sich hauptsächlich rund um das Wildschwein-gehege verteilt. Die Wege sind gut als Familie begehbar und verlaufen relativ ebenerdig. Für Familien die mit dem Kinderwagen unterwegs sind, gibt es eine angepasste Alternativroute.

Actionbound voraus: Kannst Du Wilma Wildsau helfen? Der Actionbound ist eine digitale Rallye für das Smartphone. Einfach Actionbound-App downloaden und loslegen.

Actionbound-App Sucheingabe:
calwer wildsau



Start & Ziel: Wanderparkplatz Zavelsteiner Sträßle



Höchster | tiefster Punkt:
539 hm | 474 hm



Distanz:
3,3 km



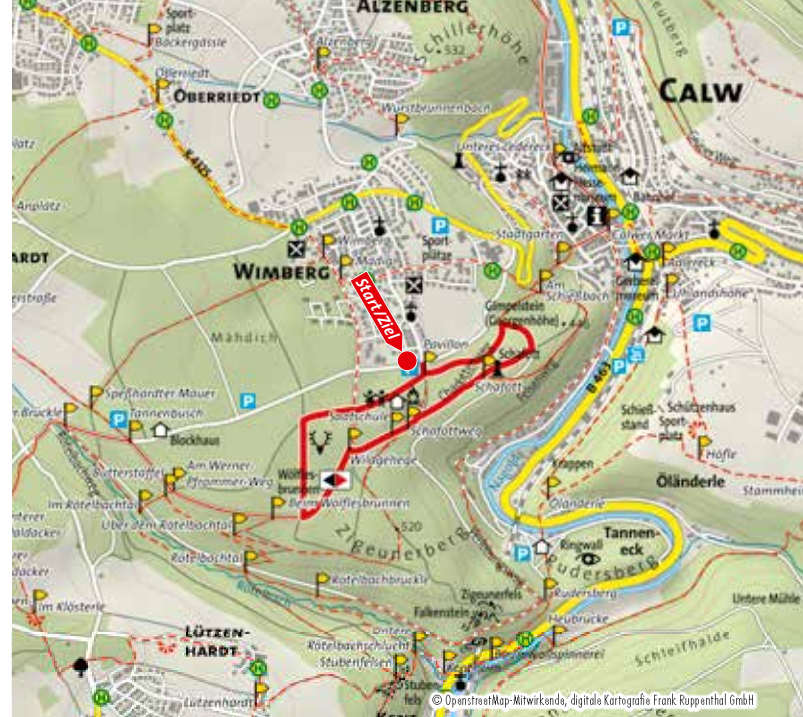
Dauer:
0:50 h



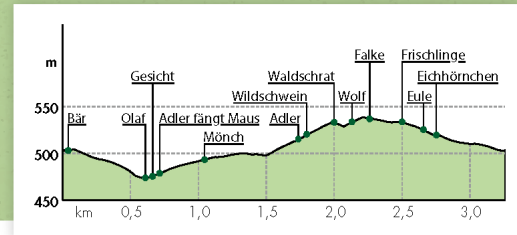
Aufstieg:
70 m



Abstieg:
66 m



- Start & Ziel
- Wegweiser
- Museum
- Sehenswürdigkeit
- Spielplatz
- Parkplatz
- Einkehrmöglichkeit
- Kirche
- Schloss, Ruine
- Tiergehege
- Bushaltestelle
- Schutzhütte
- Denkmal
- Campingplatz
- Tourist-information



Hier finden Sie weitere Informationen zur Tour

Diese Broschüre ist auf 100 % Recyclingpapier gedruckt, zertifiziert mit dem Blauen Engel.



Wandern im Nördlichen Schwarzwald und in Calw bedeutet „Wandern in der Königsklasse“. Denn unsere Region ist mit dem Prädikat „Qualitätsregion Wanderbares Deutschland“ ausgezeichnet.

Auf. 4
10/2024
Grafische Gestaltung & Konzeption:
CONNECTIONS Agentur für Werbung

Entdecken Sie in diesem handlichen Booklet 17 attraktive Wandertouren – für jeden Geschmack.

Anreise mit dem Auto

Autobahn A8 von Karlsruhe

Ausfahrt Pforzheim-West (ca. 35 km); Weiterfahrt über die Bundesstraße 463 nach Calw.

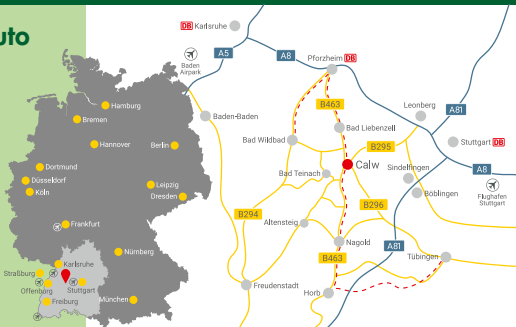
Autobahn A8 von Ulm/Stuttgart

Ausfahrt Leonberg (ca. 25 km), Weiterfahrt über die Bundesstraße 295 in Richtung Weil der Stadt nach Calw.

Autobahn A81 von Süden/ Bodensee

Ausfahrt Gärtringen-Stadtmitte (ca. 20 km), Weiterfahrt über die K 1075; in der Nähe von Deckenpfronn am Kreisel die erste Ausfahrt nehmen und auf der Bundesstraße 296 weiter Richtung Calw.

www.calw.de/Anreise



Nachhaltig unterwegs

Nutzen Sie Bus und Bahn für Ihre Anreise.

- Kulturbahn Pforzheim – Tübingen RB 74 bis Calw ZOB
- S6 Stuttgart – Weil der Stadt + Bus 670 bis Calw ZOB
- Böblingen/Sindelfingen: Bus 763 DB Bahn Regiobus bis Calw ZOB

Auskünfte zu Verbindungen und Fahrpläne erhalten Sie unter www.efa-bw.de

CALW
Die Hermann-Hesse-Stadt

Touristinformation Calw

Marktplatz 7 · 75365 Calw

Telefon: 07051 167-399

touristinfo@calw.de · www.calw.de



www.calw.de/Wandern

Stadt.Calw | [@touristinfocalw](https://www.instagram.com/touristinfocalw)