

### *Historischer Grenzweg zwischen Baden und Württemberg*

Die Geschichte der Gaggenauer Stadtteile Michelbach und Moosbronn und des Bad Herrenalber Stadtteils Bernbach ist auf besondere Weise mit der ehemaligen Landesgrenze zwischen Baden und Württemberg verknüpft. Auf der Michelbacher Gemarkung lag die sogenannte Wespentaille des alten Landes Baden. An der schmalsten Stelle sind es von der württembergischen Grenze bis zum Rhein nur 17,2 Kilometer. Im Wallfahrtsort Moosbronn verlief die Landesgrenze mitten durch den Ort.

Seit der Gründung des Landes Baden-Württemberg 1952 und der Kreisreform im Jahr 1973 sind die Gemeinden beiderseits der alten Grenze stetig zusammengewachsen. Ein Ausdruck dieser guten Nachbarschaft ist der Wanderweg auf den Spuren der alten Grenze, der im Jahr 2002 anlässlich „900 Jahre Michelbach“ mit den Ortsverwaltungen Michelbach, Freilsheim und Bernbach erstellt und ausgeschildert wurde.



### *Sonderführungen für Gruppen ab 10 Personen*

Gaggenau ist das ideale Ausflugsziel für Ihre Vereinsfahrt oder Gruppenreise. Lernen Sie die Geschichte und die Besonderheiten unserer Stadt bei individuellen Themenführungen kennen.

Sie haben Interesse? Die Mitarbeiter der Tourist-Information beraten Sie gerne!

Telefon: 07225 962 662

E-Mail: [touristinfo@gaggenau.de](mailto:touristinfo@gaggenau.de)

Montag bis Freitag jeweils 8 bis 12 Uhr

### *Anreise*

**Mit dem Auto:** B462 Richtung Freudenstadt, Ausfahrt Gaggenau Mitte, Beschilderung „Michelbach“ folgen. Parkplätze finden Sie in Michelbach am Lindenplatz und an der Wiesentalhalle Michelbach.

**Mit den öffentlichen Verkehrsmitteln:** Stadtbahnlinie S41 und S31 bis Gaggenau Bahnhof und weiter mit dem Regionalbus 253 bis zur Haltestelle „Michelbach Kirche“. Von dort aus zu Fuß der Beschilderung „Freizeitanlage Gumbe“ folgen.

**Rückweg von Bernbach nach Gaggenau (Bahnhof):** Mit dem Regionalbus 113 von Bernbach „Rathaus“ nach Moosbronn „Kirche“ und weiter mit dem Regionalbus 253 zum Bahnhof Gaggenau. Fahrplan- und Tarifauskünfte erhalten Sie im Internet unter [www.kvv.de](http://www.kvv.de)

### *Stadt Gaggenau*

Wirtschaftsförderung / Tourist-Information

Hauptstraße 71

76571 Gaggenau

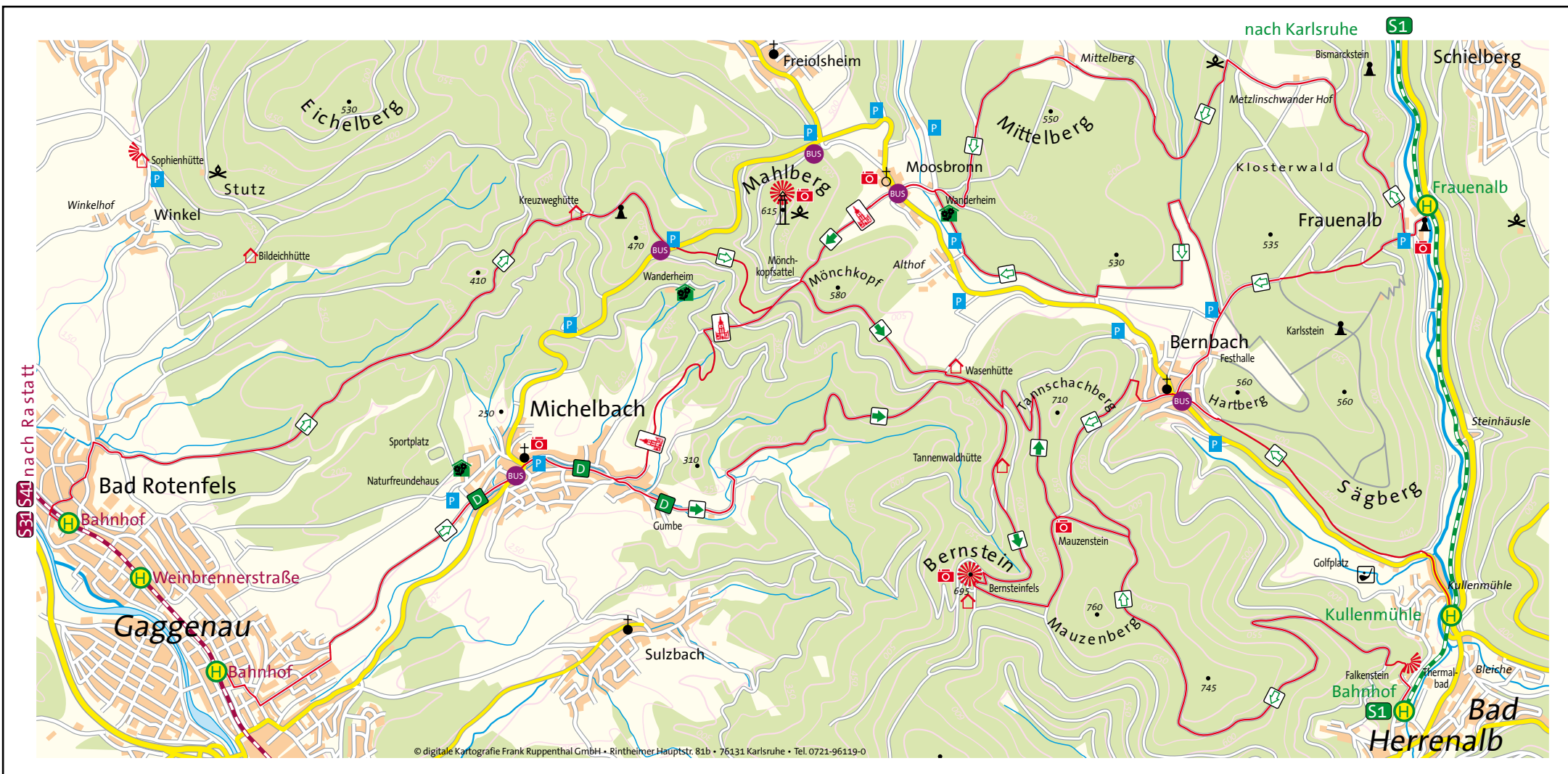
Telefon: 07225 962 662

E-Mail: [touristinfo@gaggenau.de](mailto:touristinfo@gaggenau.de)

Internet: [www.gaggenau.de](http://www.gaggenau.de)

# **Historischer Grenzweg Baden-Württemberg**

*Vom Murgtal ins Albtal*



### Historischer Grenzweg

Der von zahlreichen Grenzsteinen gesäumte Wanderweg beginnt in Michelbach an der Freizeitanlage „Gumbe.“

Die Tour führt über den Oberen Münzbergweg und die Bernbacher Steige hinauf zur Wasenhütte.

Wer die kürzere Variante wandern will, kann hier nach Moosbronn abbiegen. Die große Runde führt von der Wasenhütte über den Bernsteinfels, von dem aus sich ein beeindruckender Panoramablick ins Murgtal eröffnet, zum Mauzenstein. Anschließend geht der Weg zurück zur Wasenhütte, nach Moosbronn und Bernbach. Unterwegs informieren 25 Tafeln über Landschaft und Geschichte der vorgenannten Orte.

### Tourendaten der Wanderung










Gesamtlänge: ca. 17 Kilometer

Dauer: ca. 6 h

Höhenmeter: 646m

Einkehrmöglichkeiten finden Sie entlang der Strecke in Michelbach, Moosbronn und Bernbach.

### Zeichenerklärung

-  Stadtbahn S31
-  Stadtbahn S41
-  Stadtbahn S1
-  Haltestelle Bus
-  Dorflehrpfad
-  Historischer Grenzweg
-  Anschlusswege zum Historischen Grenzweg
-  Wallfahrtsweg Michelbach - Moosbronn
-  Sehenswürdigkeiten