

RespekTIERE Deine Grenzen

Liebe Gäste

Der Winter an der Schwarzwaldhochstraße ist wunderschön. Sie halten sich in Lebensräumen von zahlreichen Tieren und Pflanzen auf. Man kann die Tiere zwar selten sehen, aber anhand vieler Spuren erkennen, dass sie nah sind und ihren Lebensgewohnheiten nachgehen. Tiere sollen auch zukünftig hier ihre Lebensräume haben. Deshalb bitten wir, Regeln einzuhalten.

- **Immer** auf den für das Winterwandern und Schneeschuhgehen markierten Wegen bleiben. Sonst werden Tiere erschreckt, fliehen und verlieren wichtige Energie, die sie zum Überleben im Winter brauchen
- Unnötigen Lärm vermeiden
- In der Morgen- und Abenddämmerung, wenn Tiere besonders aktiv sind, den Wald „in Ruhe" lassen
- **Winterwanderwege sind nicht ausgeschildert – folgen Sie bitte den gebahnten Wegen**

Loipen

Nr.	Ort • Loipe	Information	Länge	Schwierigkeit
A	Ochsenkopf-Loipe	07442/6922	7,5	●
B4	Langenbach-Loipe	07442/6922	3,5/8	●●
C	Schwarzenberg-Loipe	07442/6922	4,0	●
D	Schulungsloipe	07442/6922	2,3	●
E	Herrenwieser See-Loipe	07442/6922	7,6	●
F	Kähnerlochloipe	07442/6922	5,8	●
G	Obere Bettelmannskopf-Loipe	07442/6922	13,9	●
H	Untere Bettelmannskopf-Loipe	07442/6922	9,8	●
Hu	Hundsbach Loipe	07225/982160	11,0	●
J	Gaiskopfspur	07442/6922	9,2	●
K	Hundsrückenrundloipe	07442/6922	16	●
L	Schwarzkopf-Loipe	07442/6922	7,2	●
M	Ruhestein-Darmstädter Hütte	07442/6922	1,9	●
N	Kaltenbach-Höhenloipe	07224/1030	21,5	●
O	Hohloh-Loipe	07224/1030	6,4	●
P	Skating-Rundloipe	07224/1030	5,2	●
Q	Grünhütten-Loipe	07224/1030	16,0	●
R	Teufelsmühlenrunde	07224/1030	12,3	●●
S	Rindenloipe	07224/1030	3,3	●
T	Tanzplatzloipe	07442/6922	1,5	●
U	unterer Ochsenkopfweg	07442/6922	1,0	●

Loipe — ●●● leicht/mittelschwer/schwer

Skilifte

Nr.	Ort • Name	Liftanlage	Schwierigkeitsgrad	Länge	Höhendifferenz	Höhe Bergstation	Schneetelefon	Information
1	Mehliskopf I + II	Sessellift, Flutlichtbetrieb	●	800 m	200 m	1005 m	07226/441	07226/1300 www.mehliskopf.de
2	Mehliskopf III + IV	Sessellift, Flutlichtbetrieb	●	400 m	80 m	920 m	07226/441	07226/1300 www.mehliskopf.de
3	Hundseck	Sessellift, Flutlichtbetrieb	●	560 m	110 m	1002 m	07226/285	www.hundseck.de
4	Hundsbach	Sessellift, Flutlichtbetrieb	●	250 m	52 m	750 m	07220/281	07222/409143 www.skiclub-bischweier.de
5	Hochkopf	Sessellift, Flutlichtbetrieb	●	450 m	90 m	1025 m	07226/9209922	07226/9209922 oder 07226/289 www.hochkopf.de
6	Unterstmatt I + II	Sessellift, Flutlichtbetrieb	●	400 m	75 m	1000 m	07226/296	07226/919960 www.skizirkus-unterstmatt.de
7	Ochsenstall	Sessellift	●	250 m	100 m	1100 m	07226/296	07226/919960 www.skizirkus-unterstmatt.de
8	Seibelseckle	Sessellift, Flutlichtbetrieb	●	500 m	100 m	1070 m	07842/2103	07842/996762 www.skilift-seibelseckle.de
9	Darmstädter Hütte	Sessellift	●	360 m	60 m	1000 m	07842/2247	07842/2247 www.darmstaedter-huette.de
10	Ruhestein I	Sessellift, Flutlichtbetrieb	●	650 m	100 m	1030 m	07449/799	07449/91054 www.skilift-ruhestein.de
11	Ruhestein II	Sessellift, Flutlichtbetrieb	●	450 m	100 m	1030 m	07449/799	07449/91054 www.skilift-ruhestein.de
12	Vogelskopf	Sessellift, Flutlichtbetrieb	●	500–800 m	100 m	980 m	07442/121189	07449/421 www.vogelskopf.de
13	Kaltenbronn I + II	Sessellift, Flutlichtbetrieb	●	600 m	100 m	958 m	07224/2921	www.skilifte-kaltenbronn.de

Schlepplift · Sessellift · Flutlichtbetrieb · ● leicht · ● mittelschwer

Rettungsdienst: Tel 112
Bergwacht: Tel 112

Winterwanderwege

Nr.	Lage	Länge (km)	Start • Strecke / Ziel
a1	Bühler Höhengebiet	5,5–6,5	**Parkdeck Bühlertal-Obertal** a) Schwanenwasen 5,5 km b) Kohlbergwiese – Plättig 6,5 km
a2	Bühler Höhengebiet	2	**Plättig** Sand
a3	Bühler Höhengebiet	2,3	**Sand - Herrenwies** Sand
a4	Bühler Höhengebiet	3,2	**Plättig-Mittelfeldhütte** Plättig
a5	Bühler Höhengebiet	1,6	**Sand-Hundseck** Sand
b	Aschenplatz Hauerskopf	5	**Hundsbach** Parkplatz Hauerskopf
c1	Sasbachwaldener Höhengebiet	1,7	**Bushaltestelle Grashöhe** Grindeblick – Grashöhe
c2	Sasbachwaldener Höhengebiet	3	**Brandrüttelstraße** Breitenbrunnen (Einmündung auf L86)
c3	Sasbachwaldener Höhengebiet	5	**Breitenbrunnen** Schönbüch
c4	Sasbachwaldener Höhengebiet	2	**Unterstmatt** Ski- und Wanderheim Ochsenstall
d	Mummelsee – Hornisgrinde	1,6	**Mummelsee** Fahrweg zum Turm auf der Hornisgrinde
e	Ruhestein – Darmstädter Hütte	2,3	**Nationalparkzentrum** vorbei am Lifthaus zur Darmst. Hütte
f	Mühlenweg Seebach	2,5	**Dorf** Vollmer's Mühle
g	Darmstädter Hütte	2,6	**B500 Parkplatz Darmst. Hütte** zur Darmstädter Hütte
h1	Kaltenbronn Schwarzmissweg	4,2	**Parkplatz Schwarzmiss** (Rundweg)
h2	Kaltenbronn Torfweg	2,9	**Parkplatz Schwarzmiss** (Rundweg)
h3	Kaltenbronn Hohlohrundweg	4	**Parkplatz Kaltenbronn** (Rundweg)
h4	Kaltenbronn Postweg	6	**Parkplatz Kaltenbronn** (Rundweg)

Winterwanderwege

Winterwanderwege werden ab ca. 10 cm Schneehöhe geräumt

Eislauf // Eisstockschießen // Kartfahren // Eishockey

Kunsteisbahn am Wiedenfelsen
Tel. 07226/282 • www.kunsteisbahn-wiedenfelsen.de
Geöffnet Mitte November bis Ende Februar
Öffnungszeiten:
(außerh. der Ferien) Fr, 13–18 Uhr; Sa u. So, Feiertags 10–18 Uhr
(in den Ferien) Mo–So, 10–18
Gruppen auf Voranmeldung

Eisstockschießen mit Voranmeldung

Buchbar Mo–Do ganztägig (außerhalb der Ferienzeit) und Fr–So, 18–24 Uhr

Eishockey „Eishockey-Special" So 8–10 Uhr und auf Anfrage

Tourist-Infos

Tourist-Information Bühl www.buehl-buehlertal-ottersweier.de	07223/935332
Tourist-Information Bühlertal www.buehl-buehlertal-ottersweier.de	07223/7101180
Tourist-Information Sasbachwalden www.sasbachwalden.de	07841/1035
Tourist-Information Seebach www.seebach.de - Schneetelefon 07842/948340	07842/948320
Tourist-Information Gernsbach www.gernsbach.de	07224/64444
Tourist-Information Forbach www.forbach.de	07228/390

Schneeschuhstrecken

Nr.	Weg	Länge (km)	Start • Strecke / Ziel
a	Schneeschuhtrail Badener Höhe	4,5	**Herrenwies Kirche**
b	Hornisgrinde-Runde	5,2	**Seibelseckle** Bismarckturm, Hornisgrinde, Mummelsee, Seibelseckle

Schneeschuhstrecke

Rodelhänge

1	Herrenwies	100 m	07442/6922
2	Hundseck	110 m	07226/285
3	Ruhestein	300 m	07442/841444
4	Lauf/Ortsteil Glashütte	350 m	07841/20060
5	Kernhof Seebach	200 m	07842/3692
6	Seibelseckle	500 m	07842/2103
7	Mehliskopf (Ganzjahresbobbahn)	1000 m	07226/1300
8	Gernsbach/Kaltenbronn	150 m	07224/2921
	Gernsbach/Kaltenbronn (Bergaufrodeln)	600 m	07224/2921
9	Moosbronn	120 m	07225/982160
10	Rote Lache	200 m	07225/982160

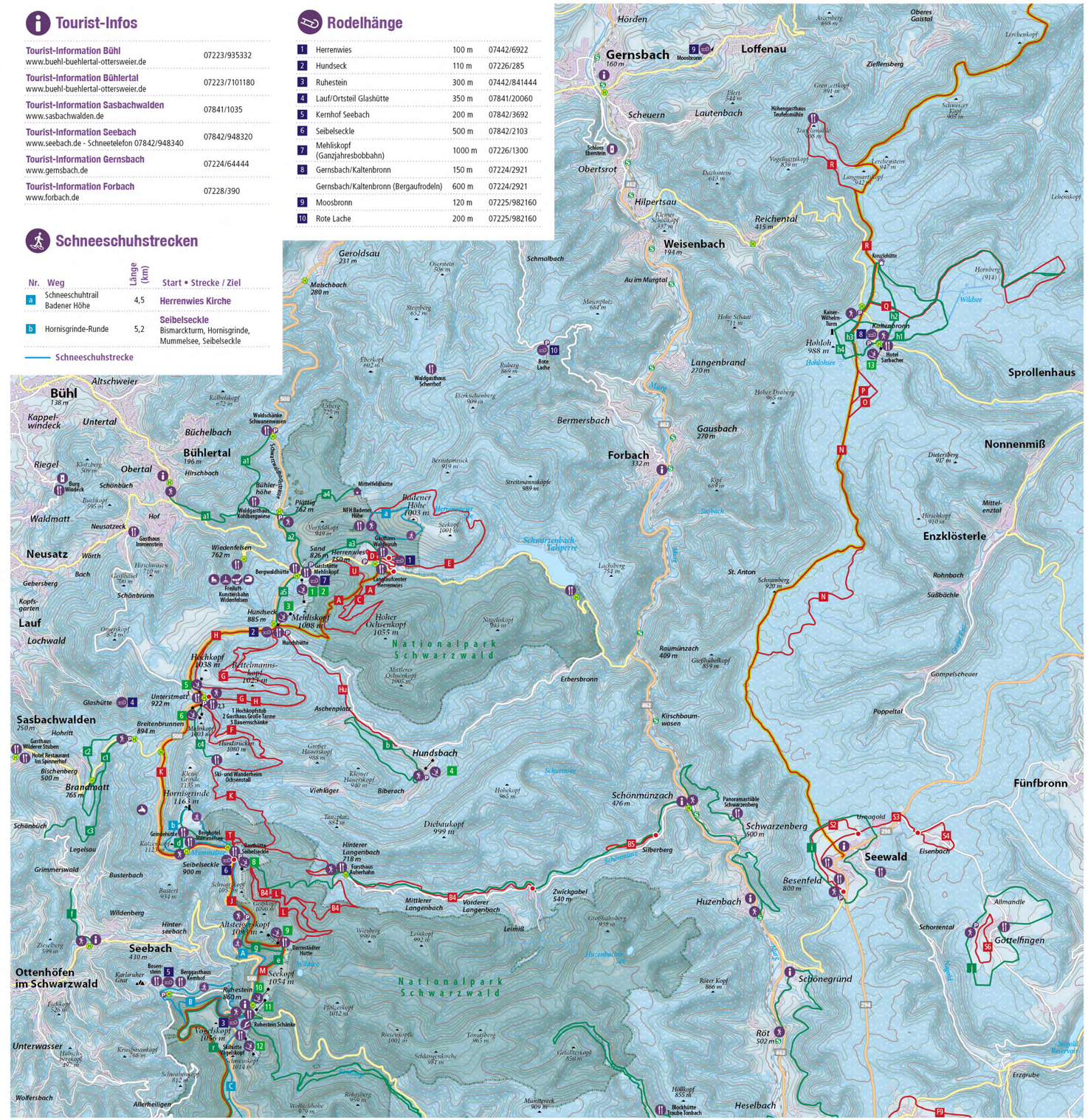

Loipen

Nr.	Ort • Loipe	Information	Länge (km)	Schwierigkeitsgrad
B2	(kleine) Zollstockloipe	07442/6922	3,4/7,2	●●
B3	Dorfloipe, Rechtmurgloipe, WM Loipe, Flutlicht-Loipe, Tunnel-Loipe, Fam. Loipe	07442/6922	1,6–5,7	●●●
B4	Langenbach-Loipe	07442/6922	3,5/8	●●
B5	Tauchert-Loipe	07442/6922	3,5	●
F1	Kienbergspur	07442/6922	6	●
F1b	Steinwaldspur	07442/6922	4	●
F1b	Rundspur Lauterbad	07441/860170	1,8	●
F2	Kniebis-Lauferbrunnen	07442/6922	10,7	●
F3	Abendwiesspur	07442/6922	13,7	●
F4	Zwieselbergspur	07442/6922	4,4	●
F6	Kniebis-Loipe	07442/6922	7,6	●
F7	Kniebis-Nachtloipe	07442/6922	2,4	●
F8	Rundspur-Musbach	07442/6922	6,5	●
F9	Rundloipe Igelsberg	07442/6922	4,5	●
F10	Kiddy Loipe	07442/6922	0,7	●
L1	Schömbergspur	07446/950460	7,2	●
L2	Loßburger Steinwaldspur	07446/950460	7	●
L3	Büchenbergspur	07446/950460	3,5	●
L4	Skater-Loipe	07446/950640	1,3	●
S2	Besenfelder Spur	07447/94600	5	●
S3	Lerchspur	07447/94600	2	●
S6	Göttelfinger Loipe	07447/94600	2,5	●
Y2	Freiersberger Loipe	07806/9100-0	3–11	●●●
Y4	Gütschkopfloipe	07806/9100-0	5	●
J	Gaiskopf-Spur	07442/6922	9,2	●
L	Schwarzkopf-Loipe	07442/6922	7,2	●

Loipe ●●● leicht/mittelschwer/schwer

Winterwanderwege

Nr.	Weg	Länge (km)	Zeit (Stunde)	Start
i	Panoramaweg Besenfeld	7	2,0	Parkplatz Ortseingang Richtung Murgtal
i	Panoramaweg Göttelfingen	7	2,0	Parkplatz Bürgerhaus Göttelfingen
k1	Sonnenbalkon Kienberg-Freudenstadt	3,5	1,0	Stadtbahnhof Marktplatz
k2	Verschneiter Winterwald Freudenstadt	6,5	2,0	Stadtbahnhof Marktplatz
k3	Freudenstadt-Kniebis	13	3,5	Parkplatz Teuchelwald oder Kniebis-Hütte
k4	Freudenstadt-Baiersbronn	8,6	3,0	Freudenstadt Bahnhof
l1	Dollenberg	5,6	2,0	Parkplatz Hotel Dollenberg
l2	Genusstour	10,7	4,0	Parkplatz Hotel Dollenberg
m1	Bad Peterstal-Palmspring	6,6	2,5	Friedhof Bad Peterstal
m2	Rund um Bad Griesbach	4,9	1,5–2,0	Parkplatz Bf. Bad Griesbach
m3	Tour zum Herbstwasen	13,9	5,0	Parkplatz Bf. Bad Griesbach
m4	Tour zum Hochplateau Breitenberg	12,9	5,0	Wanderparkplatz Tanz Bad Peterstal
m5	Rundweg um den Überskopf	3,2	1,0	Wanderparkplatz Mülbensattel Bad Peterstal
n1	Der Württembergische Kniebis	6,3	2,0	Besucherzentrum Schwarzwaldhochstraße
n2	Über den Badischen Kniebis	5,5	1,5	Besucherzentrum Schwarzwaldhochstraße
o1	Im Wald der Tannenriesen	10	2,0	Vogteiturm Loßburg
o2	Panoramaweg Loßburg	6	1,5	Loßburg Information
r	Schliffkopf-Ruhestein	7,3	2,5	Parkplatz Steinmäuerle oder Ruhestein

Winterwanderwege

Wandern im Baiersbronner Winterwanderhimmel

In der Baiersbronn Touristik, im Wander-Informationszentrum und in den Nebenstellen erhalten Sie den Baiersbronner Winter-Wanderguide mit 29 Tourenvorschlägen auf bestens präparierten Winterwegen in einer einzigartigen Winterkulisse. Gerne schicken wir Ihnen diese auch zu!

Weitere Informationen:

Wander-Informationszentrum: 07442/841466 • www.baiersbronn.de

Winterwanderwege werden ab ca. 10 cm Schneehöhe geräumt

Skilifte

Nr.	Ort • Name	Liftanlage	Schwierigkeitsgrad	Länge	Höhendifferenz	Höhe Bergstation	Schneetelefon	Information
5	Hochkopf	Sessellift, Flutlichtbetrieb	mittelschwer	450 m	90 m	1040 m	07226/9209922	07226/9209922 oder 07226/289 www.hochkopf.de
6	Unterstmatt I und II	Schlepplift, Sessellift, Flutlichtbetrieb	mittelschwer	420 u. 450 m	75 m	1000 m	07226/296	07226/91996 www.unterstmatt.de
8	Seibelseckle	Schlepplift, Sessellift, Flutlichtbetrieb	mittelschwer	500 m	100 m	1070 m	07842/2103	07842/996762 oder 2103 www.skilift-seibelseckle.de
9	Darmstädter Hütte	Schlepplift	leicht	360 m	60 m	1000 m	07842/2247	07842/2247 www.darmstaedter-huette.de
10	Ruhestein I	Schlepplift, Sessellift, Flutlichtbetrieb	mittelschwer	600 m	100 m	1030 m	07449/799	07449/91054 www.skilift-ruhestein.de
11	Ruhestein II	Schlepplift, Sessellift, Flutlichtbetrieb	mittelschwer	450 m	100 m	1030 m	07449/799	07449/91054 www.skilift-ruhestein.de
12	Vogelskopf (Ruhestein)	Schlepplift, Sessellift, Flutlichtbetrieb	mittelschwer	500 m	100 m	980 m	07442/121189	07449/421 www.vogelskopf.de
13	Zuflucht	Schlepplift, Sessellift, Flutlichtbetrieb	leicht	400 m	70 m	970 m	07442/121189	07804/514 www.vogelskopf.de
14	Kniebis-Lamm	Schlepplift	leicht	350 m	40 m	960 m	07442/121189	07442/81203 www.vogelskopf.de
15	Holzwald	Schlepplift	mittelschwer	350 m			07440/913940	
16	Klosterreichenb. • Rosenberg	Schlepplift, Sessellift, Flutlichtbetrieb	leicht	170 m	65 m	620 m	07442/841444	07442/3636 www.dg-klosterreichenbach.de
17	Lauterbad • Stokinger	Schlepplift, Sessellift, Flutlichtbetrieb	mittelschwer / leicht	800 m	120 m		07441/572742	07441/572743 www.wintersport-stokinger.de

Schlepplift · Sessellift · Flutlichtbetrieb · leicht · mittelschwer

Rettungsdienst: Tel 112
Bergwacht: Tel 112

Impressum:

Herausgeber
Landratsamt Freudenstadt – Tourismus • Herrenfelder Str. 14
72250 Freudenstadt • Fon 07441 / 920-1905
www.landkreis-freudenstadt.de

Landkreis Rastatt – Amt für Strukturförderung • Am Schlossplatz 5
76437 Rastatt • Fon 07222 / 318-3108
www.tourismus.landkreis-rastatt.de

Gesamterstellung (Stand 2020)
© map.solutions GmbH • Agentur & Verlag
76228 Karlsruhe • Fon 0721 / 49017620 • www.mapsolutions.de

Mit Bahn und Bus zum Wintersport

Aktuelle Fahrpläne finden Sie unter www.kvv.de für die Anreise über das Murgtal, über Baden-Baden und über Bühl/Bühlertal sowie unter www.ortenaulinie.de für die Anreise von Freudenstadt, über das Renchtal, das Achertal und Achern/Sasbachwalden. Fahrplanauskunft auch unter www.efa-bw.de

„Für Besuchende des Nationalparks Schwarzwald haben die Verkehrsverbünde KVV, TGO und VGF ein Tagesticket für den ÖPNV im Nationalpark erarbeitet. Weitere Informationen zum Nationalpark-Ticket finden Sie auf den Webseiten der Verkehrsverbünde oder des Nationalparks."

Tourist-Infos

Baiersbronn Touristik www.baiersbronn.de	07442/8414-0
• Klosterreichenbach	07442/841480
• Mitteltal	07442/841470
• Obertal	07442/841460
• Schönmünzach	07442/841490
Wander-Informationszentrum	07442/841466
Freudenstadt Tourismus www.freudenstadt.de	07441/8640
Besucherzentrum Schwarzwaldhochstraße www.kniebis.de	07442/7570
Loßburg Information www.lossburg.de	07446/950460
Seewald Touristik www.seewald.eu	07447/946011
Tourist-Information Bad Rippoldsau-Schapbach www.bad-rippoldsau-schapbach.de	07447/913940
Tourist-Info Bad Peterstal-Griesbach www.bad-peterstal-griesbach.de	07806/91000
Tourist-Information Seebach www.seebach.de – Schneetelefon 07842/948340	07842/948320
Tourist-Information Oberwolfach touristinfo@oberwolfach.de	07834/838311

Eislauf // Eisstockschießen

Eislaufhalle • Baiersbronn
Anfang November bis März
Mo 14–19 Uhr, Di–Fr 14–21 Uhr, Sa 10–21 Uhr,
So + Fei 10–19 Uhr, 24. + 25.12. geschl., 26.12. 10–19 Uhr,
1.1. 14–19 Uhr, Ferien Mo–Fr ab 10 Uhr

Eisstockschießen • Baiersbronn
mit vorheriger Anmeldung
Mo 10:30–12:00 u. 14:00–15:30 Uhr
Di–Fr 10:30–12:00, 14:00–15:30, 19:00–20:30 Uhr
Sa 10:30–12:00 Uhr
So + Ferien kein Eistockschießen

Rodelhänge

11	Obertal	150 m	07442/841444
12	Buhlbach	150 m	07442/841444
13	Freiersberg	500 m	07806/91000
14	Schanzenplatz	600 m	07806/91000
15	Dollenberg	1000 m	07806/780
16	Kniebis, Skistadion	400 m	07442/7570
17	Musbach Luise-Meyer-Platz, P Segelfluggelände	200 m	07441/864730
18	Zwieselberg	150 m	07441/864730
19	Loßburg-Schömberg	200 m	07446/950460
20	Loßburg Vogteiturm	200 m	07446/950460
21	Klosterreichenbach	200 m	07442/841444

Schneeschuhstrecken

Nr.	Weg	L.(km)	Start • Strecke / Ziel
A	Ruhestein – Mummelsee	6,4	**Parkplatz Nationalparkzentrum**
B	Ruhestein – Bosensteiner Eck	6,6	**Ruhestein** Mannheimer Hütte, Bosensteiner Eck und zurück zum Ruhestein
b	Hornisgrinde-Runde	5,2	**Seibelseckle** Bismarckturm, Hornisgrinde, Mummelsee, Seibelseckle
C	Ruhestein Schliffkopf	4,7	**Parkplatz Nationalparkzentrum**
D	Glashütte Buhlbach	4,9	**Parkplatz Glashütte**
E	Weiherplatz Bad Griesbach	6,3	**Parkplatz Weiherplatz**
F	Kniebis	2–5,5	**Kniebis Lammlift**
G	Loßburg	3,3	**Parkplatz gegenüber Bärenkreuz**
H	Loßburg-Hinterrötenberg	2,7	**Parkplatz Walter-Hof**
I	Bad Peterstal-Griesbach	5,6	**Parkplatz Freiersberg**

Schneeschuhstrecke

Loipe (mit Startpunkt) · Fernskiwanderweg · Schneeschuhwanderweg (Startpunkt) · Winterwanderweg (Startpunkt) · Skilift · Tourist-Information / Einkehr · Eislaufbahn / Eisstockschießen · Rodelbahn / Skisprungschanze · Parkplatz / Schutzhütte / Wildgehege
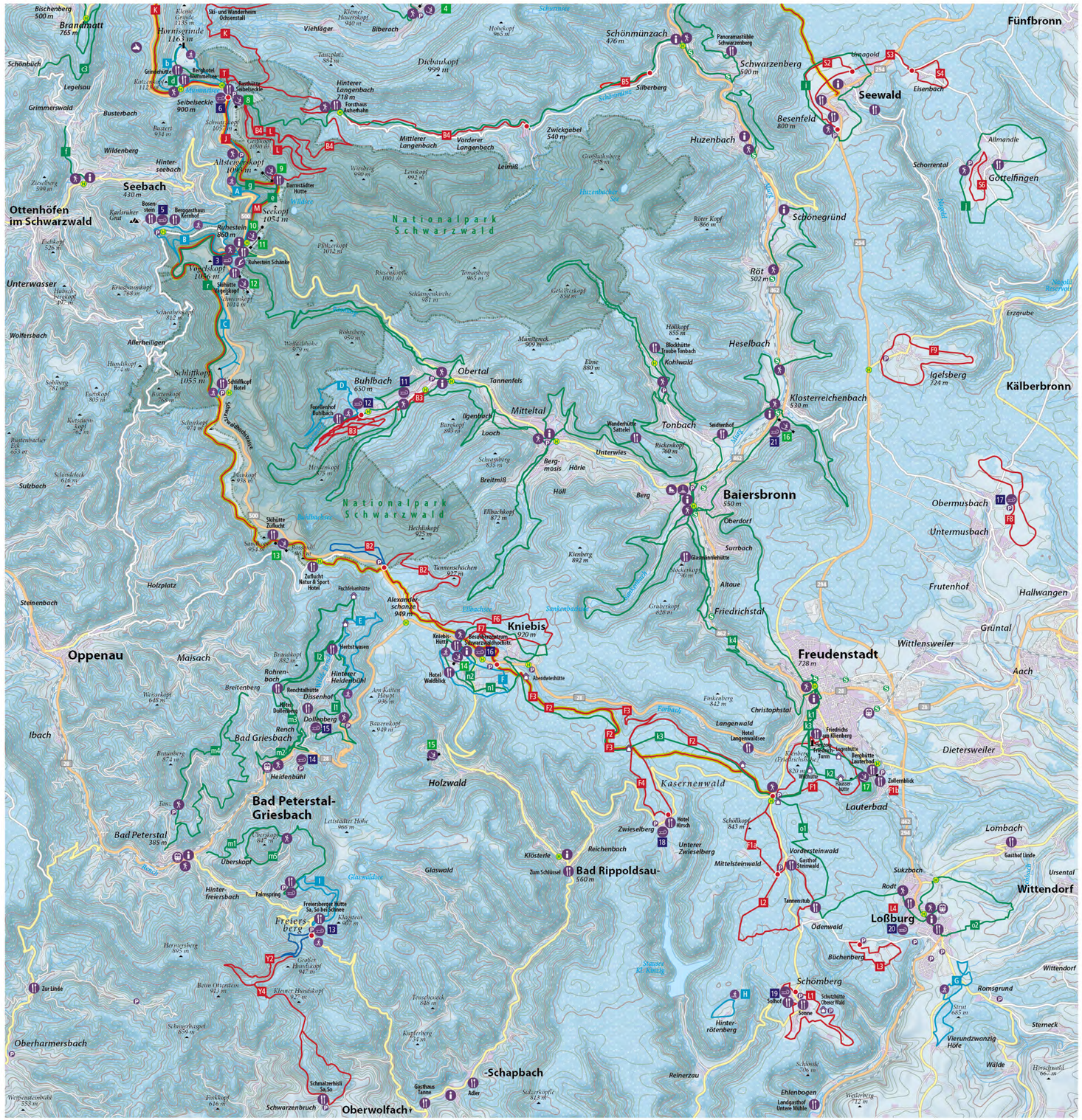
Maßstab 1: 65 000 (0 – 1000 m)