Düsseldorf
Barrierefrei erleben

Stadt ohne Grenzen

Düsseldorf
Nähe trifft Freiheit



MEHR ANSCHLUSS FÜR DÜSSELDORF: FLEXY WÄCHST!

flexy ist das smarte Mobilitätsangebot der Rheinbahn: Einfach bestellen, einsteigen und losfahren – ganz ohne festen Fahrplan oder Linienweg. So sind Sie jederzeit flexibel unterwegs und kommen entspannt und individuell von A nach B.

Ab sofort fährt flexy in deutlich mehr Stadtteilen: rund um die Uhr im Düsseldorfer Norden und Osten und zusätzlich abends und nachts in der Innenstadt. Damit haben Sie immer eine passende Verbindung – besonders dann, wenn Bus und Bahn nicht direkt fahren.

Gebucht wird ganz bequem per App. Gestartet wird an einem von zahlreichen virtuellen Haltepunkten – ganz in Ihrer Nähe.

Gezahlt wird nur die Luftlinie zwischen Start und Ziel, unterwegs können weitere Gäste zusteigen. So sind Fahrten mit flexy nicht nur nachhaltig, sondern auch günstig.

Die Fahrzeuge sind modern und barrierefrei. Pro Fahrzeug kann ein Rollstuhl befördert werden, der über eine ausklappbare Rampe in das Fahrzeug gefahren werden kann.

Weitere Informationen unter:
www.rheinbahn.de/flexy

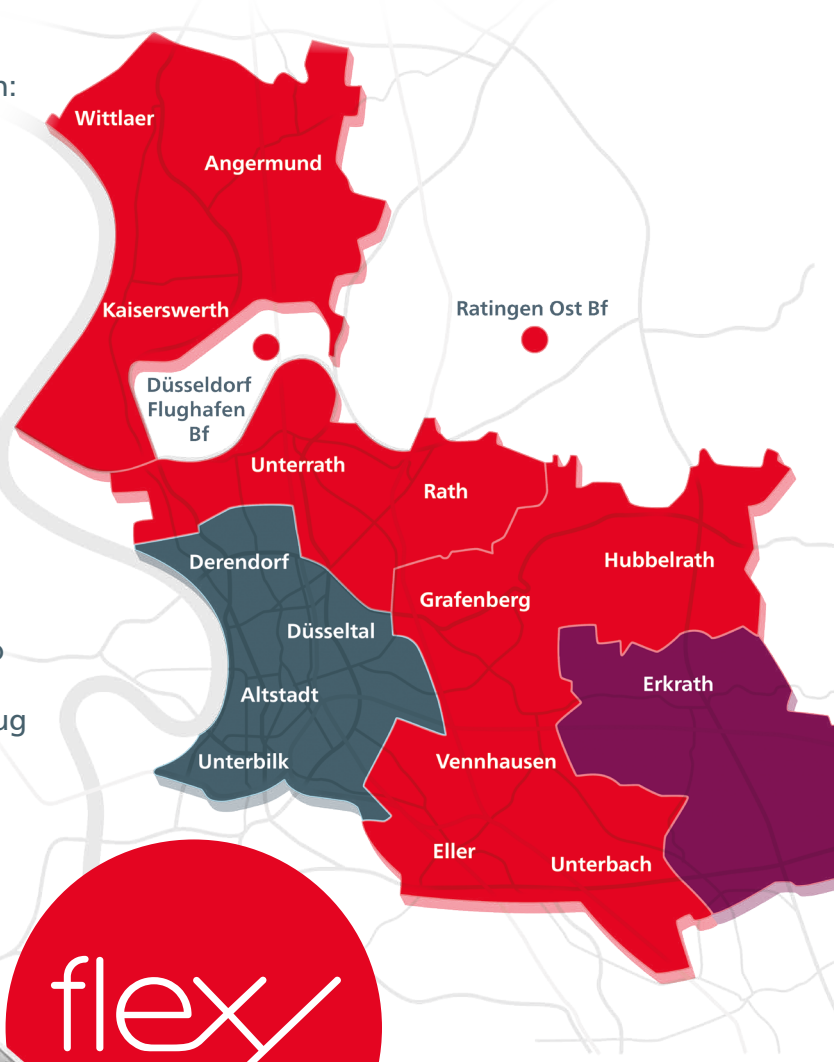



flexy

Unsere Fahrzeuge sind barrierefrei.

Wege für alle.

Rheinbahn

Inhalt

Willkommen in Düsseldorf 3

Düsseldorf barrierefrei erleben 4

Anreise und Mobilität 6

Barrierefreie WCs 14

Stadtplan 16

Umlandplan 18

Taktile Stadtpläne und Tourist-Information 19

Hotels 20

Stadtführungen 24

Sehenswürdigkeiten 30

Museen 34

Theater und Bühnen 42

Geheimtipps 46

Impressum 48

Wi
in Düsseld



illkommen
dorf

Herzlich willkommen in Düsseldorf,
der Stadt der Vielfalt.
Düsseldorf hat eine schöne Altstadt,
viele Sehenswürdigkeiten und
interessante Museen.

Es gibt barrierefreie Wege und
komfortable Möglichkeiten für einen
unbeschwerten Besuch.

Visit Düsseldorf möchte Düsseldorf
barrierefrei erlebbar machen.

Alle Betriebe und Stadtführungen
in dieser Broschüre sind nach
Reisen für Alle (RfA) zertifiziert.

Stand: September 2026.

Was ist Reisen für Alle?

Reisen für Alle ist eine Kennzeichnung zur Barrierefreiheit.
Betriebe werden vor Ort geprüft.

Reisen für Alle

Hier bekommst du mehr Informationen:
Scanne den Code.
Du gelangst direkt zur Seite.
www.reisen-fuer-alle.de

Was diese Broschüre zeigt

- Nach Reisen für Alle geprüfte:
  - Sehenswürdigkeiten
  - Hotels
  - Museen
  - Theater und Bühnen
  - Stadtführungen
- Kurze Infos zu Anreise und Mobilität
- Übersichtsplan, wo sich Behinderten-WCs befinden
- Übersichtsplan, wo sich Behinderten-PKW-Parkplätze befinden.

Was diese Broschüre nicht zeigt

- Die Broschüre zeigt nur eine Auswahl für die Innenstadt. Sie ist nicht vollständig.
- Öffnungszeiten, Preise und Termine findest du online.
- Hinweise und weitere Tipps für deine Planung findest du online.

Es gibt eine Webseite von Visit Düsseldorf zur Barrierefreiheit.
Auf dieser Webseite findest du aktuelle Informationen.
Wenn etwas unklar ist: Bitte informiere dich vorab beim Anbieter.

Wir freuen uns auf deinen Besuch in Düsseldorf
Dein Team von Visit Düsseldorf

Hier bekommst du mehr Informationen:
Scanne den Code.
Du gelangst direkt zur Seite.
www.visitduesseldorf.de

So nutzt du diese Broschüre

Finde schnell zum passenden Inhalt

Die Broschüre ist nach Themen sortiert.
Du findest zum Beispiel Hotels, Stadtführungen, Museen und Bühnen.
Du findest auch Pläne zu WCs und Parkplätzen.
Jede Kategorie hat eigene Seiten.

Symbole helfen dir bei der Orientierung

Die Symbole geben dir einen schnellen Überblick und sollen eine Orientierung sein.
Für die geprüften Bereiche werden die folgenden Symbole verwendet:
Für die meisten Betriebe und Stadtführungen in dieser Broschüre liegen geprüfte Informationen vor.

Es gibt 2 Stufen:

1. Information zur Barrierefreiheit
Hier liegen geprüfte Informationen vor.



Information
zur Barrierefreiheit

2. Barrierefreiheit geprüft
Die Qualitätskriterien für eine Personengruppe wurden erfüllt.



Barrierefreiheit
geprüft

Das kann teilweise oder vollständig sein.



Wenn die Kriterien erfüllt sind,
ist das Angebot für die Personengruppe auf dem Symbol barrierefrei.



Wenn die Kriterien teilweise erfüllt sind,
steht oben rechts im Symbol ein kleines „i“.

Dann empfehlen wir, dass du dich auf Reisen für Alle näher informierst.
So kannst du besser einschätzen, ob das Angebot für dich passt.

Erklärungen der Symbole

Geprüfte Orte nach Reisen für Alle haben die Symbole von Reisen für Alle.



Menschen mit Gehbehinderung



Gehörlose Menschen



Menschen mit kognitiven Beeinträchtigungen



Rollstuhlfahrer



Menschen mit Sehbehinderung



Menschen mit Hörbehinderung



Blinde Menschen

Nicht geprüfte Orte oder Personengruppen haben die Symbole von Visit Düsseldorf.
Diese sind Empfehlungen von Visit Düsseldorf.



Menschen mit Gehbehinderung



Gehörlose Menschen



Menschen mit kognitiven Beeinträchtigungen



Rollstuhlfahrer



Menschen mit Sehbehinderung



Senioren



Menschen mit Hörbehinderung



Blinde Menschen



Familien

Wenn du unsicher bist: Frag vor deinem Besuch bei Visit Düsseldorf, den Orten oder Angeboten nach:
ti-altstadt@visitduesseldorf.de

Anreise und Mobilität



Alle Wege führen nach Düsseldorf

Düsseldorf liegt zentral in Europa.
Du erreichst die Stadt mit dem Flugzeug, der Bahn oder dem Auto.
Du kannst auch mit Flusskreuzfahrtschiffen über den Rhein ankommen.

So kommst du in die Stadt:

Anreise mit der Bahn

Viele Wege in die Stadt starten am Hauptbahnhof Düsseldorf.
Von dort kommst du schnell in die Altstadt, zum Rhein oder zur Messe.

Anreise mit dem Auto

Nutze den Plan zu Parkmöglichkeiten in dieser Broschüre.

Anreise mit dem Flugzeug

In dieser Broschüre findest du Informationen über den Flughafen Düsseldorf.



Hauptbahnhof Düsseldorf

Der Hauptbahnhof Düsseldorf ist gut angebunden.
Täglich halten hier circa 1.200 Nah- und Fernverkehrszüge.
Der Hauptbahnhof ist stufenlos zugänglich.
Die Hauptpassage und die Bahnsteige haben taktile Leitstreifen.

DB Information

Die DB Information befindet sich in der Eingangshalle am Konrad-Adenauer-Platz.
Sie hat eine Induktionsschleife für Menschen mit Hörbeeinträchtigung.
Sie ist immer geöffnet.

DB Reisezentrum

Das DB Reisezentrum ist barrierefrei erreichbar.
Es hat ein barrierefreies Aufrufsystem.
Es hat taktile Leitstreifen und einen barrierefreien Schalter.

Bahnhofsmission

Die Bahnhofsmission befindet sich im Zwischengang zwischen den Gleisen 11/12 und 13/14.

Behinderten-PKW-Parkplätze

Am Bertha-von-Suttner-Platz gibt es 3 Behinderten-PKW-Parkplätze.
Die Zufahrt ist über die Ludwig-Erhard-Allee möglich.

Behinderten-WC

Das Behinderten-WC befindet sich im Quergang zwischen den Gleisen 12 und 13.

Aufzüge

Aufzüge verbinden alle Bahnsteige, Gleise und den Nordtunnel.
Aufzüge zur U-Bahn befinden sich auf beiden Seiten der Hauptpassage.
Sie liegen zwischen den Aufgängen 7 und 9, auf Höhe des Reisezentrums.

Einstiegshilfen

Auf allen Bahnsteigen gibt es Einstiegshilfen.

Alle Details findest du online:

Scanne den Code.
Du gelangst direkt zur Seite.
www.bahn.de





Mit Bus und Bahn in Düsseldorf

Die Rheinbahn fährt in Düsseldorf und Umgebung.
Es gibt etwa 20 Stadt- und Straßenbahnlinien und etwa 120 Buslinien.

Hochflur-Stadtbahn

In Düsseldorf fahren die U-Bahnen teilweise im Tunnel.
Teilweise fahren sie an der Oberfläche.
Die U-Bahnen haben bewegliche Stufen.
An vielen Haltestellen gibt es Hochbahnsteige.
Hochbahnsteige ermöglichen einen stufenlosen Einstieg.
Im Tunnel ist dies durchgängig der Fall.
An Hochbahnsteigen ist der Abstand zwischen Bahn und Bahnsteigkante maximal 8 cm hoch.
U-Bahnhöfe mit Aufzügen sind im Liniennetzplan der Rheinbahn gekennzeichnet.
Oberirdische Hochbahnsteige mit Rampe sind ebenfalls gekennzeichnet.

Niederflur-Stadtbahn und Straßenbahn

Für Rollstuhlfahrer eignet sich die vorderste Tür.
Die vorderste Tür hat einen Türöffnungstaster mit Rollstuhlsymbol.
Gegenüber dieser Tür ist Platz für Rollstühle.

Bus

Die Busse haben eine Absenkfunktion.
In den Bussen gibt es Platz für Rollstühle.
Der Platz befindet sich rechts neben oder gegenüber der zweiten Tür.
Die Busse haben eine Einstiegshöhe von maximal 12 cm.
Alle Busse haben Klapprampen.



Service für Fahrgäste mit Sehbehinderung

In allen Fahrzeugen der Rheinbahn wird die nächste Haltestelle akustisch angekündigt.
An vielen Haltestellen gibt es taktile Leitlinien, Rillenplatten und Schwarz-Weiß-Pflasterung. Diese zeigen den Weg zum Fahrzeug oder zum Ausgang.
An vielen U-Bahnhöfen gibt es Informationen in Braille-Schrift.
Sie befinden sich am Anfang der Geländer im Zugang zu den Bahnsteigen.
Die Informationen zeigen die Fahrtrichtung der Bahnen.
Eine Änderung in der Stufenfolge wird durch einen Markierungsring am Handlauf angezeigt.
Der Markierungsring ist deutlich fühlbar.
Die Markierungen setzen Rechtsverkehr voraus.
An einigen Haltestellen gibt es eine akustische Fahrgastinformation.
Nach der Betätigung eines Tasters wird die Abfahrt der nächsten Bahnen und Busse vorgelesen.

Begleitservice für mobilitätseingeschränkte Fahrgäste

Der Begleitservice ist für alle da, die Unterstützung brauchen.
Die Helfer unterstützen beim Ein- und Aussteigen.
Sie helfen auch am Fahrkartenautomaten.
Sie begleiten dich während der gesamten Fahrt.
Der Service gilt auf allen Linien der Rheinbahn in ganz Düsseldorf.
Der Service ist kostenlos.
Du brauchst nur ein gültiges Ticket.

Aktuelle Informationen zum Fahrplan:

Scanne den Code.
Du gelangst direkt zur Seite.
www.rheinbahn.de

Den aktuellen Stand zum barrierefreien Ein- und Aussteigen findest du hier:

Scanne den Code.
Du gelangst direkt zur Seite.
www.rheinbahn.de

Flughafen Düsseldorf

Der Flughafen Düsseldorf ist der größte Flughafen in Nordrhein-Westfalen.
Er verbindet Düsseldorf mit Europa und der Welt.

Anmeldung

Melde dich frühzeitig bei deiner Fluggesellschaft an.
Gib dabei an, welche Betreuung du benötigst.
Nur so kann eine Betreuung gewährleistet werden.

Anreise mit dem Auto: Parken

Mit dem blauen europäischen Parkausweis parkst du kostenlos.
Das gilt auf den Parkplätzen „Terminal“ und „Langzeit“.
Ausgenommen sind P11, P12 und der Bereich First-Class-Parken.
An den Parkplätzen gibt es Rufsäulen für Personen, die Hilfe brauchen.
Der Flughafen empfiehlt Rollstuhlfahrern die Behinderten-PKW-Parkplätze in Tiefgarage P1.
Die Tiefgarage P1 liegt direkt unter dem Terminal.
Alternativ stehen P2 und P3 zur Verfügung.

Anreise mit dem Taxi

Im Bereich der Eingangstüren 1 und 2 sowie 11 und 12 gibt es Rufsäulen.
Dort bekommst du Hilfe nach dem Ausstieg aus dem Taxi.

Anreise mit der S-Bahn oder dem Zug

Die S-Bahn-Linie 11 hält direkt am Bahnhof „Düsseldorf Flughafen Terminal“.
Von dort erreichst du Ankunfts- und Abflughalle.
Hilfe beim Ein- und Ausstieg bekommst du über die Mobilitätsservice-Zentrale der DB.
Vom Bahnhof „Düsseldorf Flughafen“ fährst du mit dem SkyTrain zum Terminal.
Der SkyTrain ist eine Bahn, die automatisch und ohne Fahrer fährt.
An Bahnhöfen und Bushaltestellen gibt es Rufsäulen.







Flughafengebäude

Abflugbereiche, zentrale Ankunft und der Bahnhof „Düsseldorf Flughafen“ sind barrierefrei. Das gilt für Menschen mit Gehbehinderung und Rollstuhlfahrer.
Restaurants, Toiletten und Babywickelräume sind für Rollstuhlfahrer zugänglich.
Leihrollstühle werden kostenlos zur Verfügung gestellt.

Behinderten-WC

Im Flughafengebäude befinden sich mehrere Behinderten-WCs.

Boarding

Alle Fluggastbrücken sind mit Aufzügen ausgestattet.
An Außenpositionen ist der Einstieg über ein Liftmobil möglich.
Der Behindertenservice verfügt über Hubscherenwagen, Behindertentransportwagen und Rollstühle.

Information für Menschen mit Hörbehinderung

An der Flughafeninformation gibt es mobile Soundshuttles.
Die Signale empfängst du mit einem Hörgerät in der „T“- oder „MT“-Position.
Viele Mitarbeiter der Flughafeninformation kennen sich mit den Bedürfnissen von Menschen mit Hörbehinderung gut aus.

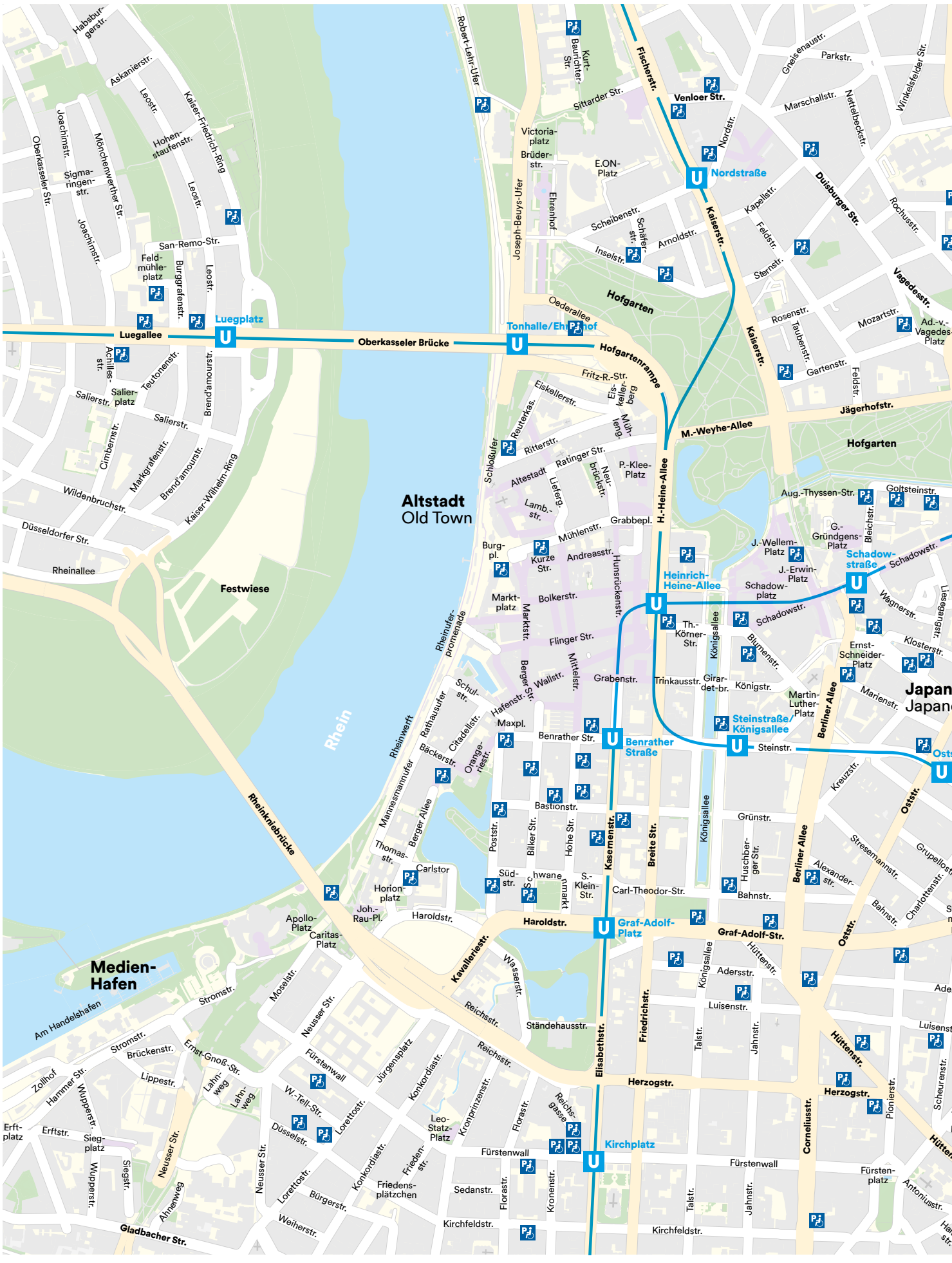
Altstadt
Old Town
Medien-
Hafen
Festwiese
Rhein
Hofgarten
Luegallee
Luegplatz
Oberkasseler Brücke
Tonhalle/Ehrenhof
Nordstraße
Heinrich-
Heine-Allee
Benrather
Straße
Steinstraße/
Königsallee
Graf-Adolf-
Platz
Kirchplatz
Schadow-
straße
Venloer Str.
Kaiserstr.
Fischerstr.
Duisburger Str.
Vagedesstr.
Jägerhofstr.
M.-Weyhe-Allee
H.-Heine-Allee
Hofgartenrampe
Oederallee
Rheinkniebrücke
Rheinuferpromenade
Rheinallee
Düsseldorfer Str.
Wildenbruchstr.
Kaiser-Wilhelm-Ring
Brend'amourstr.
Salierstr.
Salierplatz
Cimbernstr.
Markgrafenstr.
Teutonenstr.
Achillesstr.
Joachimstr.
Oberkasseler Str.
Mönchenwerther Str.
Sigmaringenstr.
Hohenstaufenstr.
Leostr.
Kaiser-Friedrich-Ring
Burggrafenstr.
Feldmühleplatz
San-Remo-Str.
Habsburgerstr.
Askanierstr.
Robert-Lehr-Ufer
Joseph-Beuys-Ufer
Ehrenhof
Victoriaplatz
Brüderstr.
Kurt-Bauriechter-Str.
Sittarder Str.
E.ON-Platz
Scheibenstr.
Schäferstr.
Arnoldstr.
Inselstr.
Nordstr.
Kapellstr.
Feldstr.
Sternstr.
Rosenstr.
Taubenstr.
Gartenstr.
Mozartstr.
Ad.-v.-Vagedes-Platz
Rochusstr.
Parkstr.
Gneisenaustr.
Marschallstr.
Nettelbeckstr.
Winkelsfelder Str.
Aug.-Thyssen-Str.
Goltsteinstr.
Bleichstr.
G.-Gründgens-Platz
J.-Wellem-Platz
J.-Erwin-Platz
Schadowplatz
Schadowstr.
Wagnerstr.
Lessingstr.
Klosterstr.
Ernst-Schneider-Platz
Martin-Luther-Platz
Marienstr.
Japan
Japan
Berliner Allee
Oststr.
Kreuzstr.
Grünstr.
Huschberger Str.
Alexanderstr.
Stresemannstr.
Grupellostr.
Charlottenstr.
Bahnstr.
Graf-Adolf-Str.
Hüttenstr.
Adersstr.
Luisenstr.
Talstr.
Jahnstr.
Scheurenstr.
Pionierstr.
Corneliusstr.
Herzogstr.
Fürstenwall
Fürsten-platz
Antoniusstr.
Kirchfeldstr.
Sedanstr.
Florastr.
Kronenstr.
Reichsgasse
Leo-Statz-Platz
Kronprinzenstr.
Jürgensplatz
Konkordiastr.
Friedensplätzchen
Friedenstr.
Lorettostr.
W.-Tell-Str.
Fürstenwall
Jägerhofstr.
Elisabethstr.
Friedrichstr.
Breite Str.
Kasernenstr.
Königsallee
Bilker Str.
Hohe Str.
Poststr.
Südstr.
S.-Klein-Str.
Carl-Theodor-Str.
Bastionstr.
Maxpl.
Benrather Str.
Steinstr.
Grabenstr.
Trinkausstr.
Girardetbr.
Königstr.
Th.-Körner-Str.
Blumenstr.
Schadowstr.
Grabbepl.
Mühlenstr.
Andreasstr.
Hunsrückenstr.
Bolkerstr.
Marktstr.
Marktplatz
Flinger Str.
Mittelstr.
Wallstr.
Berger Str.
Hafenstr.
Schulstr.
Rathausufer
Rheinwerft
Citadellstr.
Orangerie
Bäckerstr.
Mannesmannufer
Berger Allee
Thomasstr.
Carlstor
Horionplatz
Joh.-Rau-Pl.
Haroldstr.
Apollo-Platz
Caritas-Platz
Kavalleriestr.
Wasserstr.
Reichsstr.
Ständehausstr.
Moselstr.
Neusser Str.
Stromstr.
Am Handelshafen
Brückenstr.
Ernst-Gnoß-Str.
Lippestr.
Zollhof
Hammer Str.
Wuppertstr.
Lahnweg
Erftstr.
Erftplatz
Siegplatz
Siegstr.
Düsseldorfer Str.
Lorettostr.
Konkordiastr.
Bürgerstr.
Weiherstr.
Ahnenweg
Gladbacher Str.
Kirchfeldstr.
Reichsgasse
Ratinger Str.
Ritterstr.
Altestadt
Liefergasse
Lamb.-str.
Neubrückstr.
P.-Klee-Platz
Schloßufer
Reuterkas.
Eiskellerstr.
Fritz-R.-Str.
Eiskellerberg
Mühlenberg



Parkmöglichkeiten

In Düsseldorf gibt es 2 Arten von Behinderten-PKW-Parkplätzen:

— Personenbezogene Behinderten-PKW-Parkplätze
— Allgemeine Behinderten-PKW-Parkplätze

Die Parkplätze befinden sich im gesamten Stadtgebiet.
Die ausgewiesenen Parkplätze dürfen nur mit einem entsprechenden Behindertenparkausweis genutzt werden.

Behinderten-PKW-Parkplätze in Düsseldorf:
Scanne den Code.
Du gelangst direkt zur Seite.
www.duesseldorf.de

Hier kannst du noch mehr finden:
Scanne den Code.
Du gelangst direkt zur Seite.
maps.duesseldorf.de

Behinderten-PKW-Parkplätze

Barrierefreie WCs

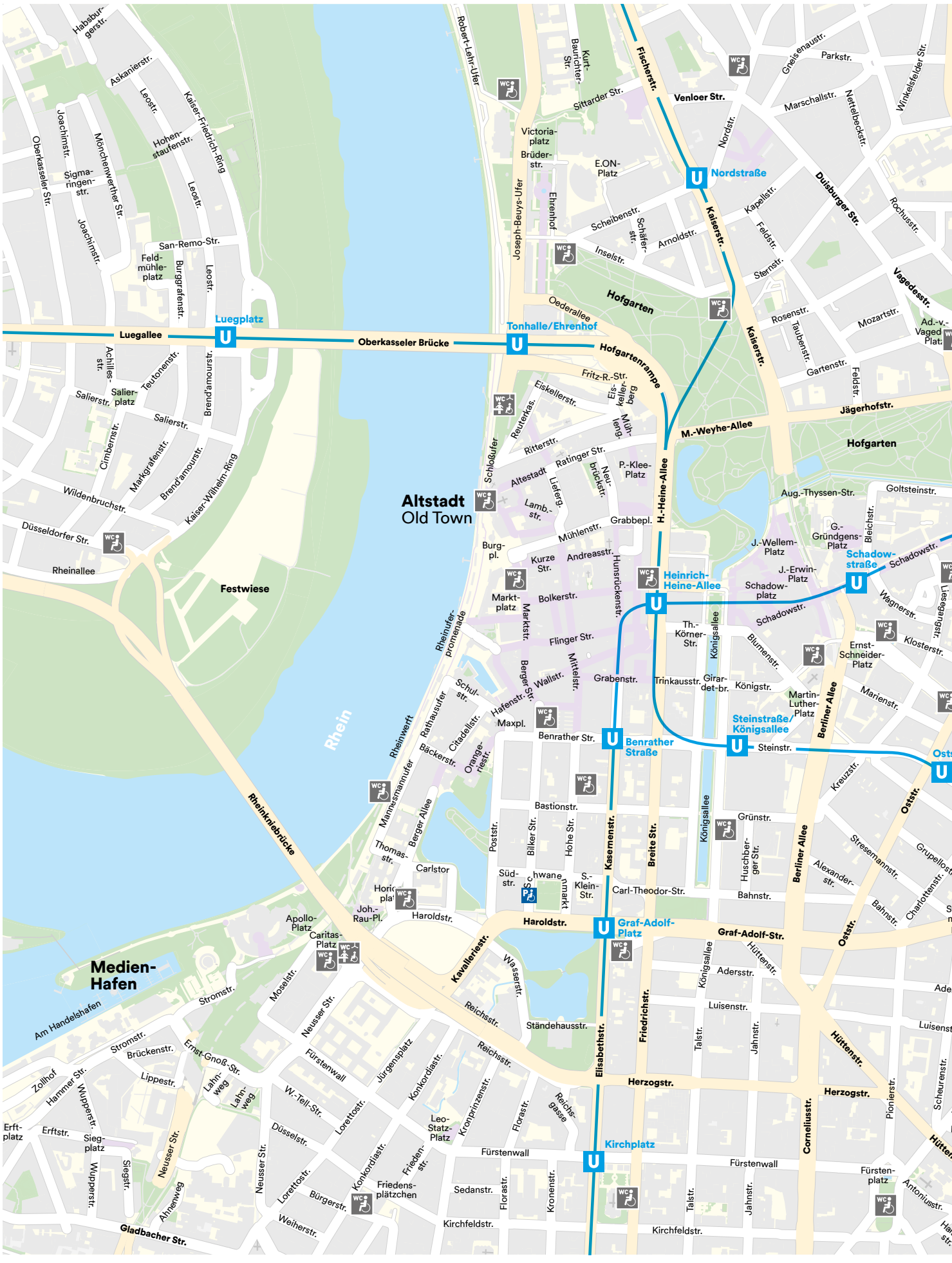



Barrierefreie WCs



Öffentliche Toiletten in Düsseldorf

In der Stadt eine Toilette zu finden, ist nicht immer einfach.
Diese Karte zeigt dir öffentlich zugängliche Toiletten in Düsseldorf.
Die Karte zeigt 2 Arten von Toiletten:

1. Kostenpflichtige City Toilet

Hinweis:
Mit einem Euro-Schlüssel kannst du sie kostenfrei nutzen.

2. Kostenfreie City Toilet

Geschäfte, Cafés, Restaurants und öffentliche Einrichtungen machen mit.
Sie stellen ihre Toiletten kostenlos zur Verfügung.
Die Nutzung ist möglich, auch wenn du nichts kaufst.
Teilnehmende Unternehmen erkennst du am Sticker „City Toilet“ an der Tür.
Auf dem Sticker steht auch, ob die Toilette barrierefrei ist.

Öffentliche Toiletten in Düsseldorf:
Scanne den Code.
Du gelangst direkt zur Seite.
www.visitduesseldorf.de

Hier kannst du noch mehr finden:
Scanne den Code.
Du gelangst direkt zur Seite.
maps.duesseldorf.de

Barrierefreie Toilette

Toilette für Alle

Stadtplan


Altstadt
Old Town
Medien-
Hafen
Rhein
Luegallee
Luegplatz
Oberkasseler Brücke
Tonhalle/Ehrenhof
Hofgarten
Hofgartenrampe
Nordstraße
Venloer Str.
Fischerstr.
Kaiserstr.
Duisburger Str.
Prinz-Georg-Str.
Jägerhofstr.
M.-Weyhe-Allee
H.-Heine-Allee
Heinrich-
Heine-Allee
Schadow-
straße
Am Wehrhahn
Tonhallenstr.
Jacobistr.
Benrather
Straße
Steinstraße/
Königsallee
Oststraße
Berliner Allee
Graf-Adolf-
Platz
Graf-Adolf-Str.
Haroldstr.
Kirchplatz
Herzogstr.
Hüttenstr.
Elisabethstr.
Friedrichstr.
Kasernenstr.
Breite Str.
Königsallee
Rheinkniebrücke
Rheinuferpromenade
Rheinwerft
Am Handelshafen
Kavalleriestr.
Corneliusstr.
Jugendherberge
Youth hostel
Festwiese
Rheinallee
Grabbepl.
Marktplatz
Burgpl.
Bolkerstr.
Flinger Str.
Mühlenstr.
Kurze Str.
Altestadt
Ratinger Str.
Ritterstr.
Schloßufer
Eiskellerstr.
Fritz-R.-Str.
Eis-keller-berg
P.-Klee-Platz
Aug.-Thyssen-Str.
Goltsteinstr.
L.-Dumont-Str.
G.-Gründgens-Platz
J.-Wellem-Platz
J.-Erwin-Platz
Schadowplatz
Schadowstr.
Wagnerstr.
Th.-Körner-Str.
Trinkausstr.
Girardetbr.
Königstr.
Martin-Luther-Platz
Ernst-Schneider-Platz
Klosterstr.
Hohenzollern
Mariënstr.
Immermannstr.
Charlottenstr.
Friedrich-Ebert-Str.
Bismarckstr.
Grupellostr.
Karlstr.
Graf-Adolf-Str.
Mintropstr.
Harkortstr.
Adersstr.
Luisenstr.
Bahnstr.
Grünstr.
Bastionstr.
Poststr.
Bilker Str.
Hohe Str.
Carl-Theodor-Str.
Huyssenallee
Alexanderstr.
Stresemannstr.
Strese-mann-platz
Mintrop-platz
Scheuerenstr.
Helmholtzstr.
Bunsenstr.
Gustav-Poensgen-Str.
Arminstr.
Fürsten-platz
Antoniusstr.
Halskestr.
Fürstenwall
Sedanstr.
Florastr.
Kronenstr.
Talstr.
Jahnstr.
Kirchfeldstr.
Leo-Statz-Platz
Kronprinzenstr.
Reichsgasse
Konkordiastr.
Friedens-platzchen
Friedens-str.
Jürgensplatz
Lorettostr.
W.-Tell-Str.
Düsseldorfer Str.
Bürgerstr.
Weiherstr.
Gladbacher Str.
Ahnenweg
Neusser Str.
Neusser Straße
Erftstr.
Erft-platz
Sieg-platz
Siegstr.
Wuppertr.
Zollhof
Hammer Str.
Lippestr.
Lahn-weg
Ernst-Gnoß-Str.
Brückenstr.
Stromstr.
Moselstr.
Apollo-Platz
Caritas-Platz
Joh.-Rau-Pl.
Horion-platz
Thomas-str.
Carlstor
Berger Allee
Mannesmannufer
Rathausufer
Schul-str.
Hafenstr.
Berger Str.
Wallstr.
Mittelstr.
Grabenstr.
Maxpl.
Benrather Str.
Backerstr.
Orange-nestr.
Citadellstr.
Südstr.
Schwanenmarkt
S.-Klein-Str.
Steinstr.
Hunsrückenstr.
Neubrückstr.
Reuterkas.
Mühlengasse
Lamb.-str.
Liefergasse
Schäfer-str.
Scheibenstr.
Inselstr.
Arnoldstr.
Nordstr.
Kapellstr.
Feldstr.
Sternstr.
Rosenstr.
Taubenstr.
Gartenstr.
Mozartstr.
Ad.-v.-Vagedes-Platz
Vagedesstr.
Bagelstr.
Alt-Pempelfort
Malkastenstr.
Feldstr.
Rochusstr.
Camphausenstr.
Bened.-Schmittmann-Str.
Derendorfer Str.
Stockkampstr.
Parkstr.
Gneisenaustr.
Winkelsfelder Str.
Marschallstr.
Nettelbeckstr.
Venloer Str.
Sittarder Str.
Kurt-Baurichter-Str.
Robert-Lehr-Ufer
Joseph-Beuys-Ufer
Victoria-platz
Brüder-str.
E.ON-Platz
Ehrenhof
Oederallee
Habsburgerstr.
Askanierstr.
Leostr.
Kaiser-Friedrich-Ring
Hohenstaufenstr.
Joachimstr.
Sigmaringenstr.
Oberkasseler Str.
Mönchenwerther Str.
San-Remo-Str.
Feld-mühle-platz
Burggrafenstr.
Achilles-str.
Teutonenstr.
Brend'amourstr.
Salierstr.
Salier-platz
Cimbernstr.
Markgrafenstr.
Kaiser-Wilhelm-Ring
Wildenbruchstr.
1
2
3
4
5
6
7
8
9
10
11
12
13
14
16
17
18
19



Sehenswürdigkeiten
Seite 30

Museen
Seite 34

Theater und Bühnen
Seite 42

Tourist-Information

Hop On Hop Off Citytour

Ausflugsschiffe

Fußgängerzone

U-Bahn

Hauptbahnhof (Hbf)

Fernbusbahnhof

Wohnmobil-Stellplatz

Campingplatz

Flughafen

Messe Düsseldorf

Polizei

Taktiler Stadtplan

Wenn die Temperaturen in Düsseldorf hoch sind, will man sich abkühlen.
Die Karte der kühlen Orte zeigt dir, wo das gut möglich ist.

Scanne den Code.
Du gelangst direkt zur Seite.
www.duesseldorf.de

Umlandplan


LOHAUSEN
UNTERRATH
PSD BANK DOME
STOCKUM
MERKUR SPIEL-ARENA
CCD
A
DERENDORF
GOLZHEIM
LÖRICK
NIEDERKASSEL
DÜSSELTAL
PEMPELFORT
B
OBERKASSEL
ALTSTADT
C
D
CARLSTADT
STADTMITTE
HAFEN
FRIEDRICH-
STADT
OBERBILK
UNTERBILK
E

Taktile Stadtpläne



Königsallee – auf der Kö-Brücke
Königsallee/Steinstraße

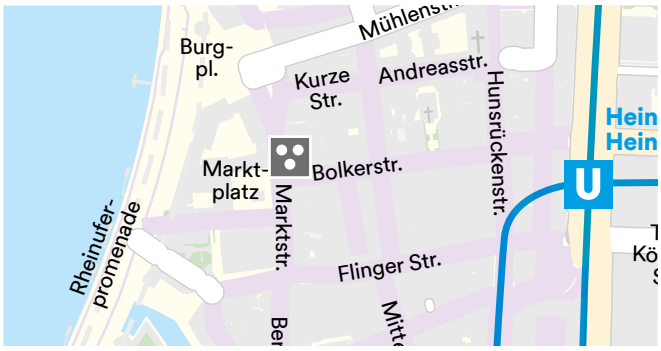

Rathaus
Marktplatz 2

Tourist-Information

Hier bekommst du Tickets, Souvenirs und Empfehlungen für deinen Aufenthalt. Das gilt für Urlauber, Messegäste und Geschäftsreisende.



Hier erfährst du mehr über

— Sehenswürdigkeiten
— Ausflugsziele
— Veranstaltungen in Düsseldorf

Du bekommst:

— Empfehlungen für deinen Tag in Düsseldorf
— Stadtpläne
— Tickets für Stadtführungen, Rundfahrten und Veranstaltungen
— Souvenirs von der Stadt Düsseldorf
— DüsseldorfCards, Art:walk-Museumspass und Art:card

Euro-WC-Schlüssel
Gegen Pfand zur kurzfristigen Nutzung in der Tourist-Information erhältlich.



Rheinstraße 3
40213 Düsseldorf

Scanne den Code.
Hier bekommst du mehr Informationen.
www.visitduesseldorf.de

Hotels



Schöne Träume

Düsseldorf hat viele Hotels.
Das Angebot reicht von 5-Sterne-Hotels an der Königsallee bis zu günstigeren Hotels am Hauptbahnhof.
Auf den folgenden Seiten findest du eine Auswahl an Hotels.
Alle Hotels in dieser Broschüre sind nach Reisen für Alle (RfA) zertifiziert.
Sie sind auf die Bedürfnisse von Menschen mit Behinderung eingestellt.

Beratung und Buchung:
Scanne den Code.
Hier bekommst du mehr Informationen.
www.visitduesseldorf.de

Adina Apartment Hotel Düsseldorf


Foto: TFE Hotels

Modernes Hotel direkt am Hauptbahnhof.
Es hat 201 Studios und Apartments mit Küche.
Es ist ideal für kurze und längere Aufenthalte.
Es hat einen Innenpool, eine Sauna und einen Fitnessbereich.

www.adinahotels.com
Harkortstraße 10, 40210 Düsseldorf



Scanne den Code.
Hier bekommst du mehr Informationen.

Premier Inn Düsseldorf City Friedrichstadt


Foto: Premier Inn

Hotel direkt am Hauptbahnhof
mit 297 Zimmern.
Es ist ideal für Geschäftsreisen
und Städtetouren.

www.premierinn.com
Harkortstraße 14, 40210 Düsseldorf



Scanne den Code.
Hier bekommst du mehr Informationen.

Jugendherberge Düsseldorf



Die Jugendherberge liegt direkt am Rhein im Stadtteil Oberkassel.
Sie bietet 96 Zimmer mit eigenem Bad und Familienappartements.
2 Personenaufzüge sind vorhanden.
Auf dem Gelände findest du ein Bistro und eine Gartenterrasse.

www.jugendherberge.de
Düsseldorfer Straße 1, 40545 Düsseldorf



Scanne den Code.
Hier bekommst du mehr Informationen.

HENRI Hotel



Das HENRI Hotel ist im Stil der 60er- und 70er-Jahre.
Es bietet 79 Studios in einem ehemaligen Bürogebäude.
Es befindet sich im Stadtteil Pempelfort.
Es hat einen Saunabereich.

www.henri-hotels.com
Am Wehrhahn 86, 40211 Düsseldorf

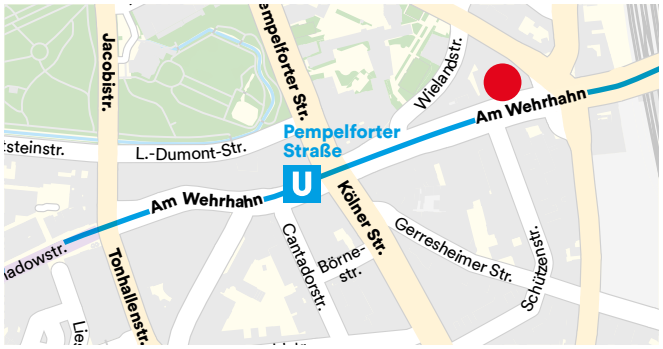

Scanne den Code.
Hier bekommst du mehr Informationen.

REHACARE International

Fachmesse für Rehabilitation und Pflege

Selbstbestimmt leben



Messe Düsseldorf

Stadt-führungen



Die Stadt entdecken

Düsseldorf ist bekannt für seine Gastfreundlichkeit und rheinische Lebensfreude. Entdecke die Landeshauptstadt bei barrierefreien Stadtrundgängen.

Beratung und Buchung:
Scanne den Code.
Hier bekommst du mehr Informationen.
www.visitduesseldorf.de

Altstadt-Führung



Die Stadtführung geht durch die Altstadt, die oft „die längste Theke der Welt“ genannt wird.
Bei der Stadtführung durch die kleinen Gassen erfährst du spannende Geschichten:

— warum der Turm der Kirche St. Lambertus schief ist
— wie das Denkmal von Jan Wellem entstanden ist
— wo der berühmte Dichter Heinrich Heine zur Welt kam und vieles mehr

Dauer:
circa 120 Minuten

Länge:
circa 1,7 Kilometer

MedienHafen-Führung



Die Stadtführung geht durch den MedienHafen. Dabei erlebst du, wie sich Düsseldorf verändert hat. Bis in die 1980er-Jahre gab es dort viele Lagerhäuser, aber heute wandelt sich das Viertel. Besonders beeindruckend sind diese Gebäude:

— die schrägen Häuser des amerikanischen Architekten Frank O. Gehry
— der Landtag mit seiner runden Form
— der hohe Rheinturm

Dauer:
circa 120 Minuten

Länge:
circa 4 Kilometer

Düsseldorf kompakt: Altstadt-Geschichten in 60 Minuten



Du erlebst die bekanntesten Orte Düsseldorfs.
Die Stadtführung führt durch die Altstadt, vorbei am Rathaus und über den Marktplatz.
Dann geht es weiter zum Rheinufer und endet auf der berühmten Königsallee.

Dauer:
circa 60 Minuten

Länge:
circa 2,5 Kilometer

Kö-Bogen I und II: Düsseldorfs neue Wahrzeichen



Die Führung zeigt Düsseldorfs neue Mitte zwischen Königsallee und Hofgarten.
Du entdeckst moderne Architektur und viel Grün.
Der Weg führt zum Kö-Bogen I und Kö-Bogen II.
Dort siehst du die große begrünte Hauswand mit rund 30.000 Hainbuchen.
Auch das Schauspielhaus und das Dreischeibenhaus liegen auf der Strecke.

Dauer:
circa 60 Minuten

Länge:
circa 1,6 Kilometer

Manga, Mochi und mehr – Düsseldorfs Little Tokyo kulturell und kulinarisch



Die Führung zeigt das japanische Viertel „Little Tokyo“ in Düsseldorf.
Du erfährst mehr über die japanische Kultur und Geschichte des Viertels.
Unterwegs probierst du typische Speisen wie Mochi oder Miso-Suppe.
Außerdem erhältst du Tipps für Restaurants, Geschäfte und weitere Orte im Viertel.

Dauer:
circa 120 Minuten

Länge:
circa 1 Kilometer

Nachtwächter-Führung



Die Führung führt am Abend durch die Düsseldorfer Altstadt.
Der Stadtführer ist als Nachtwächter verkleidet.
Er erzählt Geschichten über das frühere Leben in der Stadt.
Der Weg führt durch schmale Gassen und über historische Plätze. Dabei erfährst du mehr über die Kirche St. Lambertus, den Burgplatz und den Schlossturm.

Dauer:
circa 90 Minuten

Länge:
circa 1,3 Kilometer

Düsseldorf-Stadtführung in leichter Sprache



Die Führung zeigt dir die Düsseldorfer Altstadt mit ihren vielen Restaurants, Cafés und Brauereien.
Ein Gästeführer erzählt spannende Geschichten über die Stadt.
Du siehst die Kirche St. Lambertus und das Jan-Wellem-Denkmal.
Außerdem erfährst du mehr über Heinrich Heine und den Schneider Wibbel.

Dauer:
circa 90 Minuten

Länge:
circa 1,7 Kilometer

Düsseldorf-Stadtführung in Gebärdensprache



Die Führung zeigt dir die Düsseldorfer Altstadt.
Du erfährst mehr über die Geschichte der Stadt und bekannte Orte.
Dazu gehören historische Plätze und die Anfänge Düsseldorfs an der Düssel.
Die Führung wird in Deutscher Gebärdensprache durchgeführt.

Dauer:
circa 150 Minuten

Länge:
circa 1,7 Kilometer

Düsseldorf-Stadtführung für Gäste im Rollstuhl



Die Stadtführung führt entlang der Rheinuferpromenade.
Du siehst den Rheinturm, den Schlossturm und die Kirche St. Lambertus.
Dann geht es am Stadterhebungsmonument vorbei in die Altstadt.
Zurück führt die Tour über den Marktplatz und am Rathaus vorbei zur Tourist-Information.

Dauer:
circa 120 Minuten

Länge:
circa 1,7 Kilometer

Düsseldorf-Stadtführung für Menschen mit Sehbehinderung



Düsseldorfs Altstadt erlebst du nicht nur mit den Augen.
Speziell ausgebildete Stadtführer begleiten dich.
Sie beschreiben bekannte Orte der Stadt ausführlich.
Du kannst:

— das Stadterhebungsmonument ertasten
— den Schneider Wibbel berühren und dir etwas wünschen
— im Gewürzhaus Düsseldorfer Senf riechen und schmecken
— in einer Hausbrauerei ein frisches Altbier probieren

Dauer:
circa 120 Minuten

Länge:
circa 1,7 Kilometer

Sehens-würdigkeiten



Schau mal

In Düsseldorf gibt es viel zu entdecken.
Du kannst dir spannende Gebäude, historische Gassen und Straßen
oder moderne Häuser anschauen.
Außerdem hat Düsseldorf leckeres Essen und gute Möglichkeiten zum Einkaufen.

Mehr Informationen findest du hier:
Scanne den Code.
Du gelangst direkt zur Seite.
www.visitduesseldorf.de



Altstadt und MedienHafen

Die Altstadt hat über 260 Kneipen und Restaurants.
Der MedienHafen liegt nur einen kurzen Spaziergang entfernt.
Dort findest du historische Hafenbauten und die Gehry-Bauten.
Die Gehry-Bauten sind ein bekanntes Wahrzeichen Düsseldorfs.



Im Norden: Kaiserswerth

Kaiserswerth hat einen historischen Ortskern mit schönen Gassen.
Dort findest du die Ruinen der Kaiserpfalz von Friedrich Barbarossa.
Kaiserpfalz ist ein altes Wort für den Palast eines Kaisers.



Im Süden: Schloss Benrath

Schloss Benrath ist ein besonderes Bauwerk aus dem 18. Jahrhundert.
Du kannst das Schloss und den Park besuchen.



Shopping

Auf der Königsallee verkaufen internationale Designer ihre Mode.
In der Carlstadt findest du Kunst und Antiquitäten.
In Flingern und an der Lorettostraße im Stadtteil Unterbilk gibt es kleine Modegeschäfte.

10 Rathaus Düsseldorf



Das Rathaus steht seit mehr als 450 Jahren am Marktplatz.
Im Laufe der Jahrhunderte wurde es mehrfach erweitert.
Das Rathaus besteht heute aus mehreren Teilen:

- Originalgebäude (ältester Teil)
- Grupello-Bau: errichtet 1705
- Wilhelminischer Bau: etwa 180 Jahre nach dem Grupello-Bau
- Marktplatz 6: ein Flügel aus der Nachkriegszeit

Das Rathaus liegt zentral in der Altstadt.
Im Rathaus hat der Oberbürgermeister sein Büro.
Er empfängt zahlreiche Gäste im Jan-Wellem-Saal im Rathaus.
Es gibt ein großes Stadtmodell.
Es steht im Rathaus.
Auf dem Marktplatz steht das Jan-Wellem-Reiterdenkmal.
Rund um das Denkmal findet jedes Jahr der Düsseldorfer Weihnachtsmarkt statt.

www.duesseldorf.de
Marktplatz 2, 40213 Düsseldorf

E Botanischer Garten



Im Botanischen Garten steht ein Gewächshaus aus Glas.
Es ist 18 Meter hoch und halbkugelförmig.
Der Botanische Garten zeigt Pflanzen aus aller Welt.
Zugang und Hauptwege sind barrierefrei.
Ein Audioguide und Führungen stehen zur Verfügung.

www.botanischergarten.hhu.de
Universitätsstraße 1, Gebäude 29.02
40225 Düsseldorf

18 Rheinturm im MedienHafen



Der Rheinturm ist ein berühmtes Wahrzeichen Düsseldorfs.
Die Aussichtsebene liegt auf 168 m Höhe.
Das drehende Restaurant liegt auf 172,5 m Höhe.
Bei schönem Wetter reicht der Blick bis zum Kölner Dom.

www.rheinturm.de
Stromstraße 20, 40221 Düsseldorf

7 St. Andreas



Mit dem Bau der Kirche wurde im Jahr 1622 begonnen.
Die Jesuiten bauten die Kirche.
Herzog Wolfgang Wilhelm unterstützte den Bau.
Er war zum katholischen Glauben übergetreten.
Trotz des Dreißigjährigen Krieges war die Kirche schon nach sieben Jahren fertig.
Seit 1972 kümmern sich die Dominikaner um die Kirche.
Dafür zogen sie mit ihrem Kloster von der Herzogstraße in die Altstadt um.
Besonders sehenswert sind die aufwendig gestaltete Kirche und das Mausoleum an der Nordseite.
In diesem Grabmal sind Kurfürst Jan Wellem und weitere Mitglieder seiner Familie begraben.

www.dominikaner-duesseldorf.de
Andreasstraße 10, 40213 Düsseldorf

Museen



K20 Kunstsammlung Nordrhein-Westfalen

Von Weltrang bis Geheimtipp

Düsseldorf hat viele Museen und mehr als 100 Galerien.
Viele Kunstschaffende leben in Düsseldorf und arbeiten im Umfeld der Kunstakademie.

Mehr Informationen findest du hier:
Scanne den Code.
Du gelangst direkt zur Seite.
www.visitduesseldorf.de

8 Kunsthalle Düsseldorf



Foto: Achim Kukulies

Die Kunsthalle Düsseldorf zeigt zeitgenössische Kunst seit 1967.
Sie hat keine eigene Sammlung.
Die Ausstellungen wechseln regelmäßig.
Internationale und lokale Kunstschaffende stellen aus.
Führungen, Workshops und inklusive Angebote stehen zur Verfügung.

www.kunsthalle-duesseldorf.de
Grabbeplatz 4, 40213 Düsseldorf

1 Kunstpalast



Der Kunstpalast zeigt Kunst aus 11 Jahrhunderten.
Es gibt hier über 130.000 Objekte in 49 Räumen.
Eine der größten Glassammlungen der Welt ist hier zu sehen.
Wechselnde Ausstellungen und Angebote für Kinder ergänzen das Programm.

www.kunstpalast.de
Ehrenhof 4–5, 40479 Düsseldorf

2 NRW-Forum Düsseldorf



Das NRW-Forum ist ein Ausstellungshaus für Fotografie, Pop und digitale Kultur.
Das NRW-Forum zeigt:

— Gruppen- und Einzelausstellungen
— Festivals und Filmvorführungen
— Vorträge und Workshops

Die Ausstellungen verbinden verschiedene Bereiche.
Dazu gehören Design, Architektur, Fotografie, Video und Mode.

www.nrw-forum.de
Ehrenhof 2, 40479 Düsseldorf

4 K20 Kunstsammlung Nordrhein-Westfalen



Im K20 am Grabbeplatz gibt es viele bekannte Kunstwerke.
Die Sammlung wird schon seit 1961 aufgebaut.
Im K20 gibt es Kunstwerke von Künstlern und Künstlerinnen wie Pablo Picasso, Piet Mondrian, Gabriele Münter, Louise Bourgeois, Paul Klee, Helen Frankenthaler, Paula Modersohn-Becker, Sonia Delaunay, Joseph Beuys und Gerhard Richter.
Außerdem zeigt das Museum jedes Jahr Sonderausstellungen mit Werken von bekannten Künstlern und Künstlerinnen der modernen Kunst. Zum Beispiel von Etel Adnan, Marc Chagall, Hilma af Klint oder Wassily Kandinsky.

www.kunstsammlung.de
Grabbeplatz 5, 40213 Düsseldorf

19 K21 Kunstsammlung Nordrhein-Westfalen



Das K21 ist im ehemaligen Ständehaus.
Das Gebäude ist hell und offen gestaltet.
Hier werden vor allem Kunstwerke der zeitgenössischen Kunst gezeigt.
Dazu gehören Installationen, Videos, Skulpturen und andere Kunstformen.
Außerdem gibt es Gespräche mit Künstlern und Künstlerinnen, Aufführungen und Konzerte.
Im K21 sind Werke von Künstlern und Künstlerinnen wie Ai Weiwei, Anne Imhof, Hito Steyerl und William Kentridge zu sehen.
Von der Glaskuppel auf dem Dach hat man einen weiten Blick über Düsseldorf.

www.kunstsammlung.de
Ständehausstraße 1, 40217 Düsseldorf

C Sammlung Philara



Die Sammlung Philara ist ein Ausstellungshaus für internationale Gegenwartskunst.
Sie befindet sich im Stadtteil Flingern.
Die Ausstellungsfläche ist 1.700 m² groß.
Das Haus zeigt Einzelausstellungen und Gruppenausstellungen.
Die Sammlung Philara veranstaltet auch:

— Tanz- und Theateraufführungen
— Konzerte
— Gesprächsrunden und Vorträge

www.philara.de
Birkenstraße 47a, 40233 Düsseldorf

A Aquazoo Löbbecke Museum



Das Aquazoo Löbbecke Museum verbindet Zoo, Aquarium und Naturkundemuseum.
Lebende Tiere, Ausstellungsstücke und interaktive Medien zeigen Ursprung und Vielfalt der Natur.
Du erlebst und verstehst, wie Tiere und Pflanzen entstanden sind und wie sie sich entwickelt haben.

www.aquazoo-duesseldorf.de
Kaiserswerther Straße 380, 40474 Düsseldorf

11 Filmmuseum Düsseldorf



Das Filmmuseum liegt zentral in der Altstadt und wurde 1993 gegründet.
Es zeigt Filmgeschichte von den Anfängen bis heute.
Die Dauerausstellung umfasst 2.200 m² mit Kameras, Kostümen und Requisiten.
Im hauseigenen Kino gibt es eine Welte-Kinoorgel von 1929.

www.filmmuseum-duesseldorf.de
Schulstraße 4, 40213 Düsseldorf

12 Hetjens – Deutsches Keramikmuseum



Das Hetjens ist das Deutsche Keramikmuseum in Düsseldorf.
Es wurde 1909 gegründet und befindet sich im Palais Nesselrode in der Altstadt.
Die Exponate sind bis zu 8.000 Jahre alt und stammen aus aller Welt.
Auf 8.500 m² erlebst du Keramikgeschichte.

hetjensmuseum.de
Schulstraße 4, 40213 Düsseldorf

13 Stadtmuseum Düsseldorf



Das Stadtmuseum liegt zentral in der Innenstadt.
Das Stadtmuseum gibt es seit 1874.
Es ist das älteste Museum Düsseldorfs.
Es befindet sich im ehemaligen Palais Spee.
Palais ist das französische Wort für Palast.
Du kannst dir auf 3.000 Quadratmetern alle interessanten Informationen zur Stadtgeschichte und zu aktuellen Themen ansehen.

www.duesseldorf.de/stadtmuseum
Berger Allee 2, 40213 Düsseldorf

Stadttour mit grünem Puls

Düsseldorf
Nähe trifft Freiheit

90 Minuten Düsseldorf-Erlebnis



Jetzt buchen!

Visit
Düssel
dorf



KIT

**Direkt unter der Düsseldorfer Rheinufer-Promenade –
ein außergewöhnlicher Raum für junge Kunst von Heute.**

Informationen in leichter Sprache:

KIT – Kunst im Tunnel Mannesmannufer 1b 40213 Düsseldorf
Di–So 11–18 Uhr Do 11–21 Uhr www.kunst-im-tunnel.de

6 SchifffahrtMuseum im Schlossturm



Das SchifffahrtMuseum liegt an der Rheinuferpromenade im Schlossturm.
Der Schlossturm ist der einzige erhaltene Teil des Residenzschlosses.
Das Museum zeigt auf 7 Etagen die Geschichte des Rheins und seiner Schifffahrt.
Es geht auch um die Menschen an seinen Ufern.

www.schifffahrtmuseum.de
Burgplatz 30, 40213 Düsseldorf

B JULIA STOSCHEK FOUNDATION Geschlossen bis 2027


Foto: JSC Düsseldorf / Ulrich Schwarz, Berlin.

Die JULIA STOSCHEK FOUNDATION wurde 2017 gegründet und befindet sich im Stadtteil Oberkassel.
Die Stiftung zeigt Kunst mit Video, Film, Ton und digitalen Medien.
In Düsseldorf präsentiert sie Ausstellungen, Führungen und Veranstaltungen.
Zur Sammlung gehören mehr als 1.000 Werke von mehr als 300 Künstlern seit den 1960er-Jahren.

www.jsfoundation.art
Schanzenstraße 54, 40549 Düsseldorf

16 KIT – Kunst im Tunnel



KIT – Kunst im Tunnel zeigt zeitgenössische Kunst.
Der Ausstellungsraum liegt unter der Rheinuferpromenade.
Gezeigt wird junge Kunst in wechselnden Ausstellungen.
Dazu gehören Malerei, Fotografie, Skulpturen, Videoarbeiten und Installationen.
Führungen und Workshops vermitteln die Inhalte der Ausstellungen.

www.kunst-im-tunnel.de
Mannesmannufer 1b, 40213 Düsseldorf

Theater und Bühnen



Vorhang auf!

Düsseldorf bietet viele Orte für Theater, Oper, Tanz und Musik.
Besuche große Häuser wie die Deutsche Oper am Rhein, das Düsseldorfer Schauspielhaus oder die Tonhalle.
Auch kleinere Bühnen und Varietés sorgen für abwechslungsreiche Unterhaltung.

Mehr Informationen findest du hier:
Scanne den Code.
Du gelangst direkt zur Seite.
www.visitduesseldorf.de

9 Deutsche Oper am Rhein



Die Deutsche Oper am Rhein gehört zu den bedeutendsten Opernhäusern in Deutschland.
Das Opernhaus liegt an der Heinrich-Heine-Allee zwischen Hofgarten und Königsallee.
Hier werden Opern, Ballettaufführungen und weitere Musiktheaterstücke gezeigt.
Die Aufführungen werden von vielen Künstlern, dem Opernchor und dem Ballett am Rhein gestaltet.

www.operamrhein.de
Heinrich-Heine-Allee 16a, 40213 Düsseldorf

15 FFT Düsseldorf



Foto: FFT / Christian Knieps

FFT steht für Forum Freies Theater.
Es ist ein Ort für Theater, Auftritte, Tanz, Musik und Begegnung.
Es ist ein wichtiges Haus für freies Theater im deutschsprachigen Raum.
Auf dem Spielplan stehen Stücke für Kinder und Erwachsene.

www.fft-duesseldorf.de
Konrad-Adenauer-Platz 1, 40210 Düsseldorf

D Capitol Theater



Das Capitol Theater ist das größte Theater in Düsseldorf.
Es befindet sich in einem ehemaligen Straßenbahndepot.
Das Gebäude verbindet historische Backsteinwände mit moderner Architektur.
Hier finden Musicals, Shows, Konzerte und weitere Veranstaltungen statt.
Das Theater bietet Unterhaltung für Besucher jeden Alters.

www.capitol-theater.de
Erkrather Straße 30, 40233 Düsseldorf

3 Tonhalle Düsseldorf



Die Tonhalle Düsseldorf ist das Konzerthaus der Stadt.
Sie liegt am Ehrenhof nahe dem Rhein.
Hier finden Konzerte mit klassischer Musik, Jazz und weiteren Musikrichtungen statt.
Die Düsseldorfer Symphoniker spielen regelmäßig in der Tonhalle.
Das runde Gebäude mit seiner großen Kuppel ist ein bekanntes Wahrzeichen der Stadt.

www.tonhalle.de
Ehrenhof 1, 40479 Düsseldorf

17 Roncalli's Apollo Varieté



Roncalli's Apollo Varieté liegt direkt am Rheinufer.
Das Theater zeigt Artistik, Akrobatik und Unterhaltung aus aller Welt.
Große Fenster bieten einen schönen Blick auf den Rhein und die Altstadt.
Viele Besucher verbinden den Theaterbesuch mit einem Essen oder Getränk im Haus.

www.apollo-variete.com
Apollo-Platz 1, 40213 Düsseldorf

14 Düsseldorfer Marionetten-Theater


Foto: Düsseldorfer Marionetten-Theater

Das Düsseldorfer Marionetten-Theater liegt in der Carlstadt.
Hier werden Figurenstücke für Erwachsene und Kinder ab 8 Jahren gezeigt.
Das Theater bietet rund 150 Aufführungen im Jahr.
Viele Figuren, Bühnenbilder und Ausstattungen entstehen in den eigenen Werkstätten des Hauses.

www.marionettentheater-duesseldorf.de
Bilker Straße 7, 40213 Düsseldorf

5 Düsseldorfer Schauspielhaus



Das Düsseldorfer Schauspielhaus wird auch D'haus genannt.
Es ist eines der wichtigsten Theater in Deutschland.
Es bietet Schauspiel, Theater für junge Menschen und besondere Projekte mit Menschen aus Düsseldorf.
Das auffällige weiße Gebäude gehört zu den bekanntesten Bauwerken in Düsseldorf.

www.dhaus.de
Gustaf-Gründgens-Platz 1, 40211 Düsseldorf

Geheimtipps





Simon

Stadtteil Flingern

Flingern ist für mich eines der kultigsten Viertel in Düsseldorf.
Dort treffen viele junge und ältere Menschen aufeinander und genau dieses multikulturelle Miteinander macht den Stadtteil so besonders.
Außerdem gibt es viele Cafés und Restaurants, die dem Viertel eine lebendige und kreative Atmosphäre verleihen.

Stadtstrand

Der Stadtstrand Düsseldorf ist besonders im Sommer ein schöner Ort, um mit Freunden zusammenzukommen.
Hier kann man etwas trinken und einfach den Ausblick sowie das Leben genießen.



Sabine

Restaurant Schillings im Schauspielhaus

Regionale Küche, stilvolles Ambiente, schöne Außenterrasse mit Blick in den Hofgarten.
Gerne kehren mein Mann und ich vor einem Besuch des Schauspielhauses dort ein – ein rundum schöner Abend.

Carlsplatz-Markt

Der Carlsplatz-Markt ist nicht nur eine Sehenswürdigkeit, sondern alles zugleich: frische, regionale Köstlichkeiten zum Probieren, Einkaufen und als Augenschmaus.
Man kann bei einem Gläschen Wein mitten im Getümmel pausieren, viele der Gastronomie-Stände sind mit dem Rollstuhl anzufahren.
Entspannte Atmosphäre wie im Süden.
Breite Gänge, die gut befahrbar sind, und am Rande ein öffentliches barrierefreies WC.

Helge

Rheinufer-promenade

Für mich ist die Rheinuferpromenade einer der schönsten Orte in Düsseldorf. Hier ist immer was los.
Für die circa 1,5 Kilometer lange Strecke nutze ich gerne mein Handbike.

Besonders gerne trinke ich einen Espresso unten am Rhein. Dort kann ich wunderbar die Aussicht vom Flussufer genießen.
Im Sommer bin ich auch sehr gerne an den Stadtstränden. Mein Lieblingsmoment? Der Sonnenuntergang über dem Rhein.

Brauhaus Uerige

Am liebsten esse ich im Brauhaus Uerige und genieße ein kühles Altbier.





Roman

Oberkassel

Ich halte mich gerne auf der linken Rheinseite im Stadtteil Oberkassel auf. Dort ist es etwas ruhiger und man hat einen tollen Blick auf die Altstadt.

Shoppen auf der Ackerstraße

Shoppen gehe ich am liebsten auf der Ackerstraße.
Diese befindet sich im Stadtteil Flingern-Nord.
Sie ist bekannt für kleine, authentische Geschäfte.

Düsseldorf

Nähe trifft Freiheit

Visit Düsseldorf

Herausgeber
Düsseldorf Tourismus GmbH
Benrather Straße 9
40213 Düsseldorf
Tel. 0211 17 202-0
info@visitduesseldorf.de

www.visitduesseldorf.de

Service kompakt:
Scanne den Code.
Du gelangst direkt zur Seite
www.visitduesseldorf.de

Recherche freiheitswerke GmbH
Fotos Visit Düsseldorf, Düsseldorf Tourismus, Düsseldorf Tourismus – React-EU, freiheitswerke / Wolf
Pläne Vermessungs- und Katasteramt der Landeshauptstadt Düsseldorf
Alle Angaben ohne Gewähr. 09/2026



Zuhause modernisiert – Kredit organisiert.

Mit dem Sparkassen-Privatkredit alle Renovierungs- und Modernisierungsträume erfüllen.

Mehr Infos unter:
sskduesseldorf.de/privatkredit

Weil's um mehr als Geld geht.

Stadtsparkasse Düsseldorf



Düsseldorf zum Mitnehmen

Souvenirs gibt es in unserer Tourist-Information in der Altstadt oder online:

www.der-duesseldorfshop.de

Düsseldorf
Nähe trifft Freiheit

Visit Düsseldorf