

Gastgeber

Übernachten & Wohlfühlen - unsere Gastgeber heißen Sie herzlich willkommen.



Fahrradvermietung und -reparatur

Fachgeschäfte mit Fahrradverleih bieten moderne Räder mit und ohne Antrieb.



Anreise & Transport

Radtour flexibel gestalten - von der bequemen Anreise bis zum individuellen Rad- und Gepäcktransport.



Querverbindungen

13 Querverbindungen ermöglichen Abkürzungen und Tagestouren zwischen den beiden Zwillingsflüssen.



www.facebook.com/KocherJagstRadweg
www.instagram.com/kocherjagstradweg
www.youtube.com/@Kocher-Jagst-Radweg

Impressum

Herausgeber
Arbeitsgemeinschaft Kocher-Jagst-Radweg
c/o Hohenlohe + Schwäbisch Hall Tourismus e. V.
Karl-Kurz-Straße 44, 74523 Schwäbisch Hall
Tel. 0791 755-7444
info@kocher-jagst.de, www.kocher-jagst.de

Partner:
Hohenlohe + Schwäbisch Hall Tourismus e. V.
Touristikgemeinschaft HeilbronnerLand e. V.
Heilbronn Marketing GmbH
Touristikgemeinschaft Hohenlohe e. V.
Touristikgemeinschaft Schwäbische Ostalb e.V.
Tourismus Ostalb

Diese Karte ist gesetzlich geschützt. Vervielfältigung nur mit Erlaubnis des Herausgebers. Als Vervielfältigung gelten z. B. Nachdruck, Fotokopie, Mikroverfilmung, Digitalisierung, Scannen sowie Speicherung auf Datenträgern.

Gestaltung Flyer & Kartographie: www.laurafriedrich.design

Fotos:
Touristikgemeinschaften der Arbeitsgemeinschaft Kocher-Jagst-Radweg, Christian Frumolt

Druck:
Weiteres Kartenmaterial zum Kocher-Jagst-Radweg:
Übersichtskarte - kostenlos
bikeline Radtourenbuch Kocher-Jagst-Radweg / 14,90 € / ISBN 978-3-7111-0010-8
KOMPASS Fahrradfürer Kocher-Jagst-Radweg / 14,99 € / ISBN 978-3-85026-409-9
Alle Angaben nach bestem Wissen und Gewissen, jedoch ohne Gewähr.
Änderungen vorbehalten. Stand Dezember 2023



Auf einen Blick



Der sympathische Geheimtipp unter den deutschen Flussradwegen

www.kocher-jagst.de

Einkehrmöglichkeiten

Für Ihr leibliches Wohl ist gesorgt: Unsere Empfehlungen für Einkehr und Rast.



Für Selbstversorger

Hofläden, Direktvermarkter und Einkaufsmöglichkeiten am Radweg.






RadService

RadServiceStationen und RadServicePunkte unterstützen Sie bei kleinen Pannen.





1. Etappe Aalen – Schwäbisch Hall


 65,6 km  5 h  260 m  410 m

Oberes Kochertal

Start: Tourist-Information Aalen
Ziel: Globe Theater Schwäbisch Hall
Erlebnisse: Limesmuseum Aalen, Besucherbergwerk „Tiefer Stollen“, Schloss Fachsenfeld, Altes Schloss Gaildorf, Kunst und Kultur in Schwäbisch Hall




2. Etappe Schwäbisch Hall – Forchtenberg





 44,4 km  3 h  130 m  220 m

Hohenloher Kochertal

Start: Globe Theater Schwäbisch Hall
Ziel: Forchtenberg Mitte
Erlebnisse: Künzelsauer Altstadt mit Kocherfreibad, Forchtenberger Altstadt



3. Etappe Forchtenberg – Bad Friedrichshall

 37,7 km  3 h  110 m  150 m

Heilbronner Land

Start: Forchtenberg Mitte
Ziel: Hauptbahnhof Bad Friedrichshall
Erlebnisse: Sindringen, Neuenstadt am Kocher mit Lindenanlage, Salzstadt Bad Friedrichshall, Abstecher nach Bad Wimpfen




4. Etappe Bad Friedrichs- hall – Dörzbach

 67,5 km  4,5 h  320 m  240 m

Ritterliches Jagsttal

Start: Hauptbahnhof Bad Friedrichshall
Ziel: Rathaus Dörzbach
Erlebnisse: Fachwerkstadt Möckmühl, Götzenburg in Jagsthausen, Kloster Schöntal, Dörzbach



5. Etappe Dörzbach – Crailsheim

 56,6 km  3,5 h  540 m  370 m

Hohenloher Jagsttal

Start: Rathaus Dörzbach
Ziel: Zentr. Omnibusbahnhof Crailsheim
Erlebnisse: Wallfahrtskapelle St. Wendel, Krypta in Unterregenbach, Schloss Langenburg, Kirchberg an der Jagst, Crailsheimer Stadtstrand



6. Etappe Crailsheim – Aalen

 61,7 km  5 h  460 m  430 m

Ostalb

Start: Zentr. Omnibusbahnhof Crailsheim
Ziel: Tourist-Information Aalen
Erlebnisse: Stadt Ellwangen, Bucher Stausee, Schloss Kapfenburg bei Lauchheim, Aalen