SINSHEIMER ERLEBNISREGION

Stadtverwaltung Sinsheim
Tourist-Info
Hauptstraße 92 I 74889 Sinsheim

Öffnungszeiten
Mo. - Fr. 10 - 17 Uhr
Sa. 10 - 13 Uhr

Telefon +49 (0) 7261 404-109
E-Mail tourismus@sinsheim.de
www.sinsheimer-erlebnisregion.de

RADFAHREN in der Sinsheimer Erlebnisregion

SINSHEIMER ERLEBNISREGION
Der Norden des Südens

RADFAHREN
in der Sinsheimer Erlebnisregion

15 abwechslungsreiche Radtouren
durch die Region

Das Radbooklet der Sinsheimer Erlebnisregion wurde gefördert durch die Bundesrepublik Deutschland und das Land Baden-Württemberg im Rahmen der Gemeinschaftsaufgabe „Verbesserung der Agrarstruktur und des Küstenschutzes“.

Bundesministerium für Ernährung und Landwirtschaft

Baden-Württemberg
MINISTERIUM FÜR ERNÄHRUNG, LÄNDLICHEN RAUM UND VERBRAUCHERSCHUTZ

LEADER

Herausgeber:
Stadtverwaltung Sinsheim • Sinsheimer Erlebnisregion

Gestaltung / Kartographie / Gesamtherstellung:

map.solutions GmbH
Am Wetterbach 2 • 76228 Karlsruhe

Datenquelle für die Kartenherstellung teilweise OpenStreetMap (OdbL)

Bildnachweis: Stadt Sinsheim/Sinsheimer Erlebnisregion &
stock.adobe.com: Fahrradfahrer auf Titelseite/“Samo Trebizan“;
Close-Up Fahrradhelm/“bannafarsai“

Stand: 1. Auflage, Oktober 2022

HERZLICH WILLKOMMEN
IN DER SINSHEIMER ERLEBNISREGION

Wir laden Sie ein, die wunderschöne Hügellandschaft der Region auf dem Rad zu entdecken. Bei 15 abwechslungsreichen Routen unterschiedlicher Länge und Schwierigkeit ist für jedermann die passende Tour dabei – von der gemütlichen Ausfahrt bis zur sportlichen Radtour.

Unterwegs durch grüne Wälder, idyllische Dörfer und vorbei an saftigen Wiesen, Bachläufen und Weinbergen werden Sie auf allen Touren mit herrlichen Aussichten und Weitblicken belohnt. Einkehrmöglichkeiten entlang der Strecken laden zu einer gemütlichen Rast, zum Kräfte sammeln für die Weiterfahrt oder zum entspannten Ausklang am Ende einer Tour ein.

Ob durch die eigene Muskelkraft oder mit Unterstützung des E-Bikes – genießen Sie jeden Kilometer unserer Radtouren.

Also nichts wie los – Helm auf und los geht's auf dem Rad durch die Sinsheimer Erlebnisregion.

Wir freuen uns auf Sie!

NUTZUNG UND HANDHABUNG

- Bundesstraße (B292)
- Landstraße
- Kreisstraße
- Nebenstraße
- Sonstige Straße
- Feldweg
- Bahnlinie mit Haltestelle (S)
- Start / Ziel
- Rundtour mit empfohlener Fahrtrichtung
- Tourist-Info
- E-Bike Ladestation
- RadSERVICE Station
- Altstadt / Museum
- Schloss / Kirche
- sehenswert / Restaurant
- Mühle / Burg
- Lehrpfad / Barfußpfad
- Freibad / Hallenbad
- Camping / Wohnmobilstellplatz
- Reiterhof / Tierpark
- Minigolf / Skateanlage
- Klettern / Golf
- Waldsofa / alla-hopp!-Anlage
- Turm / Denkmal / Archäolog. Stätte
- Grillplatz / Höhle
- Kirche / Schutzhütte
- Aussicht / Spielplatz
- Schloss / Burg / Burgruine
- NSG / Quelle / Brunnen

Mobile Tourennavigation

komoot

outdooractive

Zur Nutzung der mobilen Tourennavigation ist ein Account und die App des jeweiligen Anbieters (Komoot/Outdooractive) auf dem Smartphone erforderlich. Zur Verlinkung bzw. zum Tourendownload muss eine Internetverbindung bestehen. QR-Code der Tour von Komoot oder Outdooractive über Kamerafunktion scannen und der Verlinkung zur jeweiligen Tourennavigation folgen. Tour/Karte für Offline-Nutzung downloaden/verfügbar machen und am Startpunkt der Tour die Navigation starten – los geht's!

Alle Touren im Überblick gibt es auch online:

www.sinsheimer-erlebnisregion.de

RUNDTOUREN

1	Sinsheimer Erlebnisregion • Burgfräulein-Tour	6
2	Sinsheimer Erlebnisregion • Bergdörfer-Tour	10
3	Sinsheimer Erlebnisregion • Elsenz-Schwarzbachtal-Tour	14
4	Sinsheimer Erlebnisregion • Brunnen-Tour	18
5	Kraichgau-Stromberg • Burgen-Tour	22
6	Kraichgau-Stromberg • Riesling-Tour	26
7	Kraichgau-Stromberg • Aktiv-Tour	30
8	Kraichgau-Stromberg • Elsenztal-Tour	34
9	Rhein-Neckar-Kreis • Rundtour Sinsheim*	38
10	Rhein-Neckar-Kreis • BurgenREICH*	42
11	Rhein-Neckar-Kreis • Rundtour Waibstadt*	46
12	Rhein-Neckar-Kreis • 3-Bäche-Rundtour*	50
13	Rhein-Neckar-Kreis • Rundtour Meckesheim*	54
14	Wildpark-Erlebnis-Tour*	58
15	Helmstadt-Bargen-Runde*	62

WEITERE TOUREN

66

Leimbach-Route
Rhein-Neckar-Kreis • Rundtour Kraichgauer Wein*
Rundtour von Neckarbischofsheim in den Kraichgau*
Kraichgau-Stromberg • Sport & Technik-Tour
Kraichgau-Stromberg • Welterbe-Tour
Burgenstraßen Radweg

RadService-Stationen und E-Bike-Ladestationen 68

* Rundtour nicht ausgeschildert

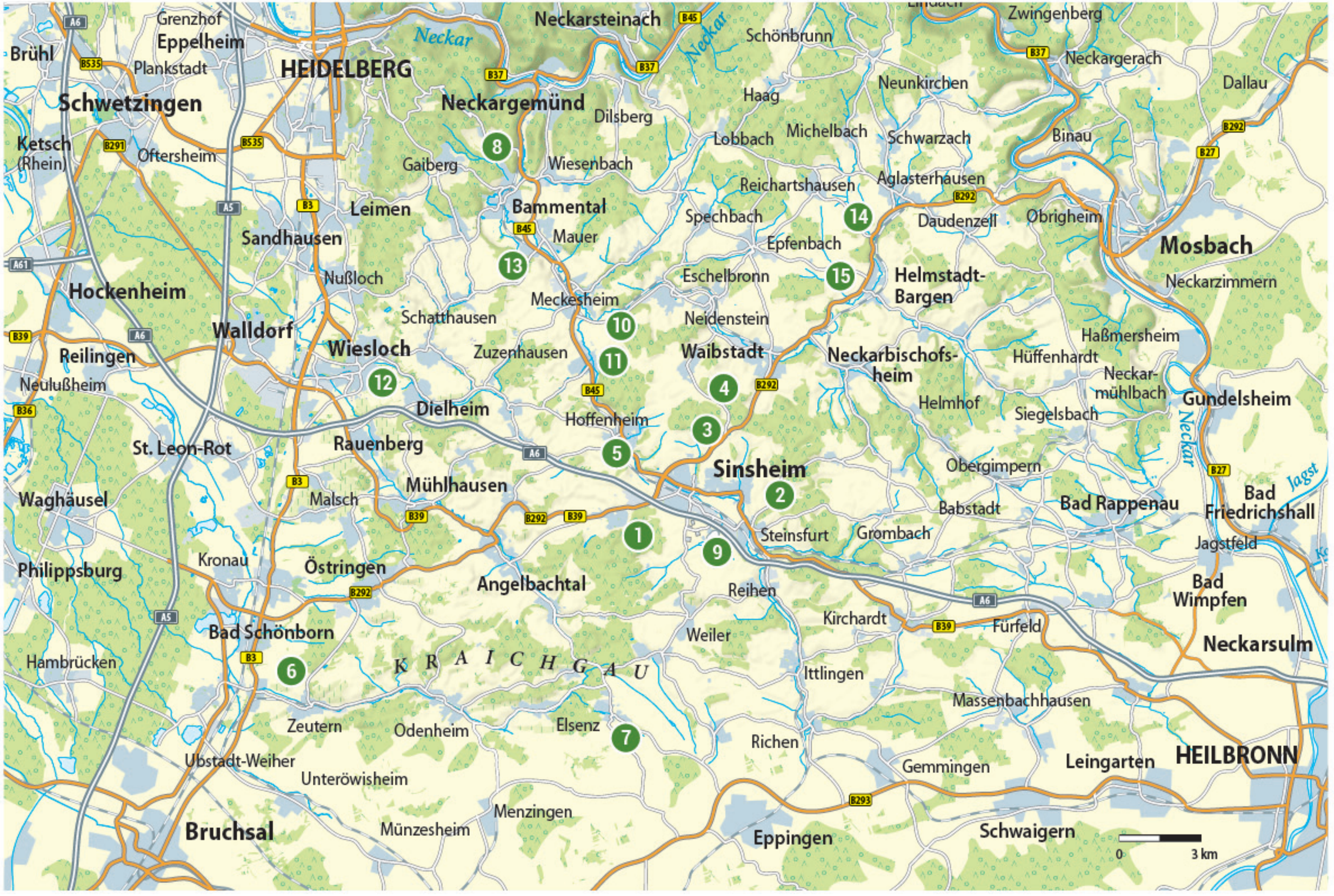
Brühl
Grenzhof
Eppelheim
Plankstadt
HEIDELBERG
Neckarsteinach
Neckar
Schönbrunn
Zwingenberg
Neckargerach
Dallau
Schwetzingen
Neckargemünd
Dilsberg
Haag
Neunkirchen
Ketsch
(Rhein)
Oftersheim
Gaiberg
Wiesenbach
Lobbach
Michelbach
Schwarzach
Binau
Reichartshausen
Aglasterhausen
Leimen
Bammental
Spechbach
Daudenzell
Obrigheim
Sandhausen
Mauer
Epfenbach
Mosbach
Nußloch
Eschelbronn
Helmstadt-
Bargen
Neckarzimmern
Hockenheim
Meckesheim
Schatthausen
Neidenstein
Walldorf
Haßmersheim
Wiesloch
Zuzenhausen
Waibstadt
Neckarbischofs-
heim
Hüffenhardt
Reilingen
Neckar-
mühlbach
Neulußheim
Helmhof
Gundelsheim
Dielheim
Siegelsbach
Hoffenheim
St. Leon-Rot
Rauenberg
Sinsheim
Obergimpern
Waghäusel
Malsch
Mühlhausen
Babstadt
Bad Rappenau
Bad
Friedrichshall
Jagst
Steinsfurt
Grombach
Jagstfeld
Kronau
Philippsburg
Östringen
Angelbachtal
Reihen
Bad
Wimpfen
Kirchardt
Fürfeld
Bad Schönborn
Weiler
Neckarsulm
Hambrücken
KRAICHGAU
Ittlingen
Massenbachhausen
Zeutern
Odenheim
Elsenz
Richen
Ubstadt-Weiher
Gemmingen
Leingarten
HEILBRONN
Unteröwisheim
Menzingen
Bruchsal
Münzesheim
Eppingen
Schwaigern
0
3 km

Sinsheimer Erlebnisregion
Burgfräulein-Tour

1 SINSHEIM

Strecke	Höhenmeter	Dauer	Schwierigkeit	Start/Ziel
34,6 km	268 m	2:25 h	mittel	Sinsheim Bahnhof

Tourenerlebnis und Highlights

Auch wenn kein Burgfräulein anzutreffen ist, kann die Tour mit sehenswerten Schlössern und Burgen glänzen. In Angelbachtal ist der Schlosspark von Schloss Eichtersheim, mit seinen alten Bäumen und einigen botanischen Besonderheiten reizvoll anzuschauen. Zudem können Skulpturen des hier ansässsigen Künstlers Prof. Jürgen Goertz bestaunt werden. Alljährlich finden auch spektakuläre Feste statt, wie der Pfingstmarkt oder die Schlossparkserenade.

Das Schloss selbst dient heute als Rathaus. Neben dem Schloss Michelfeld und der Burgruine Waldangelloch ist die Burg Steinsberg das Highlight der Tour. Die Burg wird durch ihren eindrucksvollen rundum Panoramablick über die Hügellandschaft auch „Kompass des Kraichgaus“ genannt.

TIPP Mit ihrem begehbaren Bergfried, buchbaren Burgführungen (auch für Kinder) und einer Burgschenke ist die Burg Steinsberg ein beliebtes Ausflugsziel.

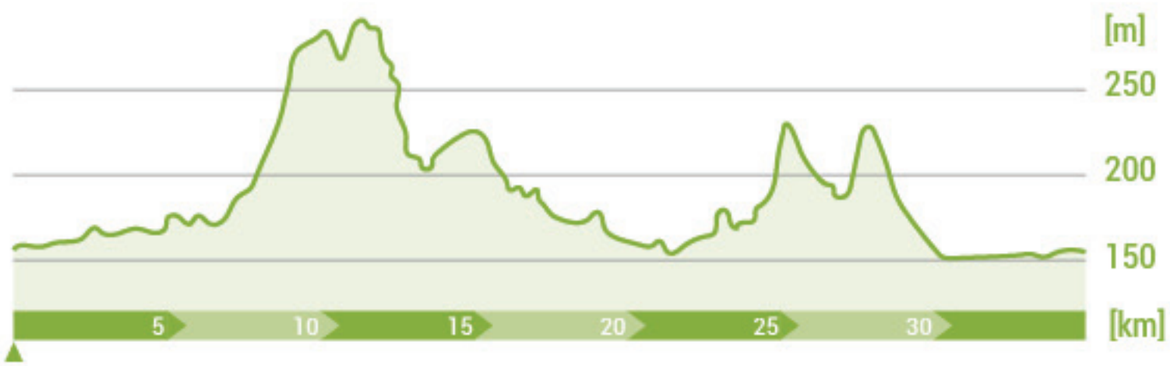

Sinsheim-Weiler • Burg Steinsberg

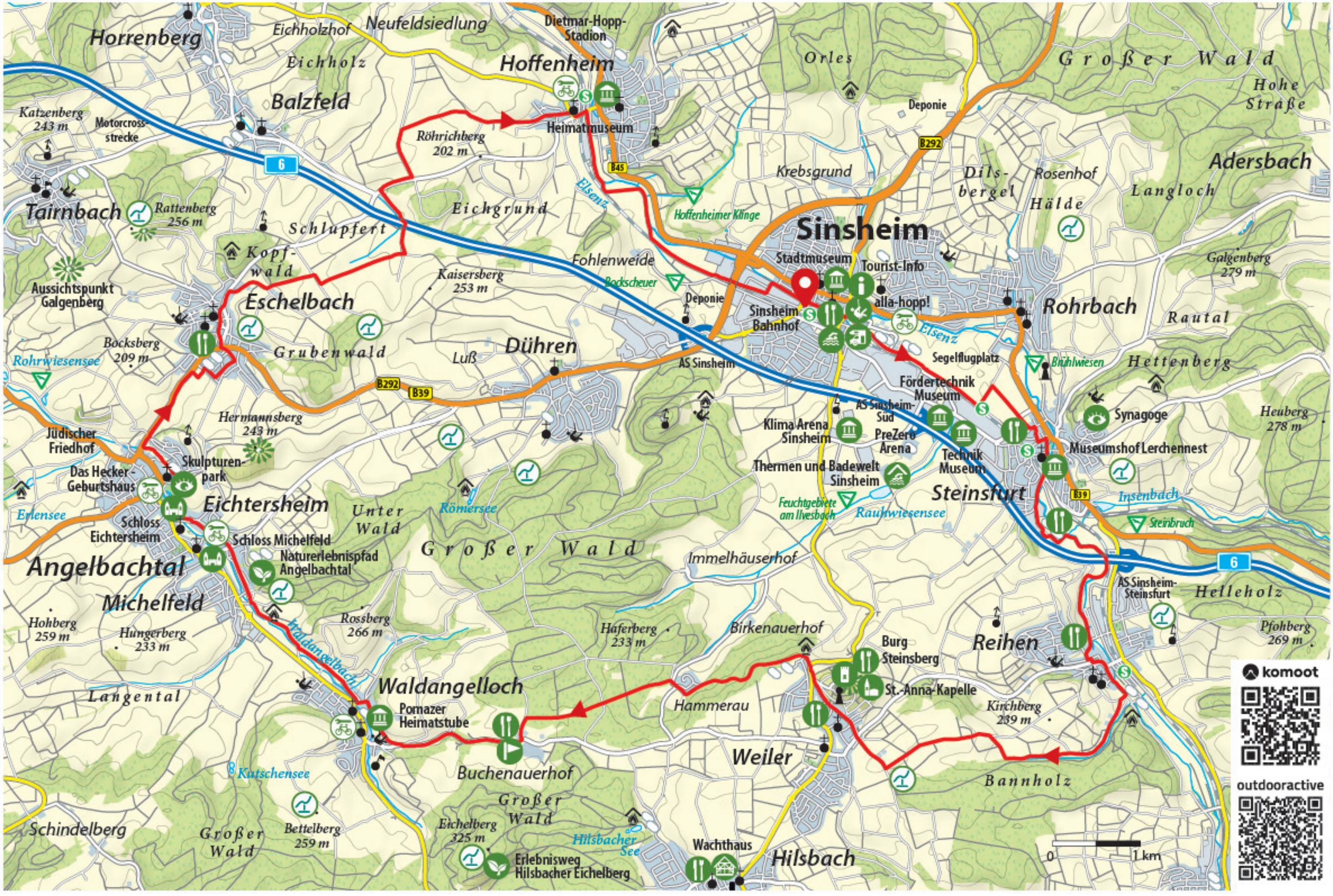
Horrenberg
Eichholzhof
Neufeldsiedlung
Dietmar-Hopp-Stadion
Hoffenheim
Eichholz
Balzfeld
Orles
Großer Wald
Hohe Straße
Katzenberg 243 m
Motorcross-strecke
Heimatmuseum
Röhrichberg 202 m
B45
Deponie
B292
Krebsgrund
Dils-bergel
Rosenhof
Hälde
Adersbach
Langloch
Tairnbach
Rattenberg 256 m
Eichgrund
Eisenz
Hoffenheimer Klinge
Sinsheim
Schlupfert
Kopf-wald
Fohlenweide
Bockscheuer
Stadtmuseum
Tourist-Info
Galgenberg 279 m
Aussichtspunkt Galgenberg
Kaisersberg 253 m
Deponie
Sinsheim Bahnhof
alla-hopp!
Rohrbach
Eschelbach
Bocksberg 209 m
Grubenwald
Lußl
Dühren
Rautal
Rohrwiesensee
AS Sinsheim
Segelflugplatz
Brühlwiesen
Hettenberg
Fördertechnik Museum
AS Sinsheim-Süd
Synagoge
Hermannsberg 243 m
Klima Arena Sinsheim
PreZero Arena
Heuberg 278 m
Jüdischer Friedhof
Skulpturen-park
Das Hecker-Geburtshaus
Thermen und Badewelt Sinsheim
Technik Museum
Museumshof Lerchennest
Steinsfurt
Eichtersheim
Unter Wald
Römersee
Feuchtgebiete am Ilvesbach
Rauhwiesensee
Insenbach
Steinbruch
Erlensee
Schloss Eichtersheim
Schloss Michelfeld
Naturerlebnispfad Angelbachtal
Immelhäuserhof
AS Sinsheim-Steinsfurt
Angelbachtal
Michelfeld
Hohberg 259 m
Hungerberg 233 m
Rossberg 266 m
Haferberg 233 m
Birkenauerhof
Burg Steinsberg
Reihen
Helleholz
Pfohberg 269 m
Waldangelbach
Waldangelloch
Pomazer Heimatstube
St.-Anna-Kapelle
Langental
Hammerau
Kirchberg 239 m
Kutschensee
Buchenauerhof
Weiler
Bannholz
Schindelberg
Großer Wald
Bettelberg 259 m
Eichelberg 325 m
Hilsbacher See
Wachthaus
Hilsbach
Erlebnisweg Hilsbacher Eichelberg
0
1 km
komoot
outdooractive

Sinsheimer Erlebnisregion

Bergdörfer-Tour

2 SINSHEIM

Strecke	Höhenmeter	Dauer	Schwierigkeit	Start/Ziel
25 km	208 m	1:45 h	mittel	Sinsheim Bahnhof

Tourenerlebnis und Highlights

Die beschauliche Radtour führt durch Wälder, Wiesen und an den Bachläufen der Elsenz, des Ilvesbachs, des Insenbachs und am Mühlbach entlang durch den Kraichgau.

Dabei verbindet die Route die Sinsheimer Stadtteile Rohrbach und Steinsfurt mit den drei volkstümlich sogenannten „Bergdörfern" Adersbach, Hasselbach und Ehrstädt.

Die Bergdörfer sind die kleinsten Stadtteile von Sinsheim in erhöhter exponierter Lage mit wunderschönen Ausblicken auf die Kraichgauer Hügellandschaft.

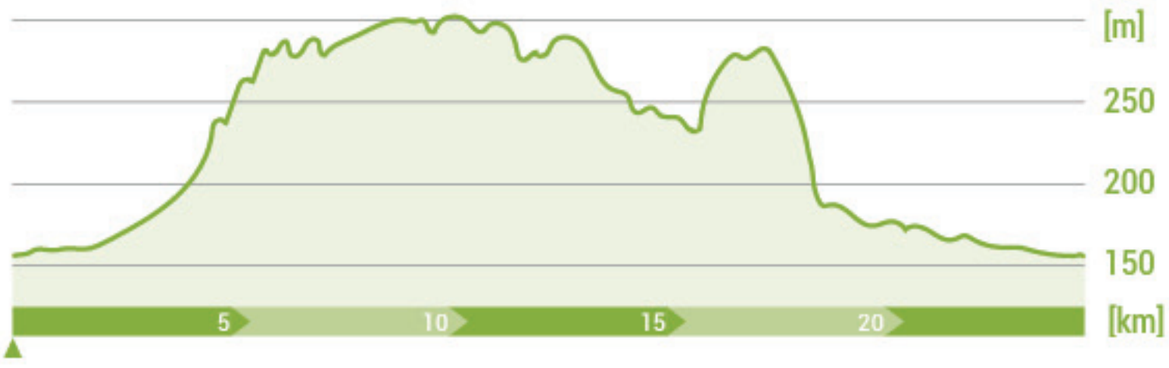

Sinsheim-Steinsfurt • Museumshof Lerchennest

Orles
Großer Wald
Deponie
B292
Krebsgrund
Dils-
bergel
Rosenhof
Hälde
Hohe
Straße
Langloch
Adersbach
Fuchsloch
Krebsbach
Dürres Köpfle
293 m
Helmhof
Krixenberghof
Hart
Mühlwald
Untergimpern
Straßberg
Hasselbach
Unterbiegelhof
Stadt-
museum
Tourist-
Info
Sinsheim
Rohrbach
alla-hopp!
Sinsheim
Bahnhof
Elsenz
Galgenberg
279 m
Rautal
Rauhof
Laschbach-
siedlung
Ehrstädt
Brühlwiesen
Hettenberg
Eulenhof
Eichwald
Klima Arena
Sinsheim
A5 Sinsheim-
Süd
Fördertechnik
Museum
PreZero-
Arena
Synagoge
Steinsfurt
Museumshof Lerchennest
Heuberg
278 m
Ehrstädter
Mühle
Hühnerberg
290 m
Thermen und Badewelt
Sinsheim
Technik
Museum
6
B39
Insenbach
Rauhwiesensee
Feuchtgebiete
am Ilvesbach
Steinbruch
Neuhaus
Dombacher
Wald
Grombach
A5 Sinsheim-
Steinsfurt
0
1 km
Helleholz
Bauernwald
Kehrbach
Reihen
komoot
outdooractive

Sinsheimer Erlebnisregion

Elsenz-Schwarzbachtal-Tour

3 SINSHEIM

Strecke	Höhenmeter	Dauer	Schwierigkeit	Start/Ziel
35,1 km	216 m	2:25 h	mittel	Sinsheim Bahnhof

Tourenerlebnis und Highlights

Das Flüsschen Elsenz entspringt westlich des kleinen Ortes Elsenz und mündet nach einem zumeist nördlichen Lauf von gut 53 km durch den Kraichgau bei Neckargemünd in den Neckar.

Der Schwarzbach ist ein rechter Nebenfluss der Elsenz. Auf seinem etwa 27 Kilometer langen Lauf durchquert er den Kleinen Odenwald und den Kraichgau.

Die aussichtsreiche Tour führt auf bestens ausgeschilderten Radwegen entlang der beiden Flüsschen und Bahnstrecken der Schwarzbachtalbahn und der Elsenztalbahn durch den Kleinen Odenwald und das Kraichgauer Hügelland.

TIPP Eine Fahrt mit der historischen Krebsbachtalbahn auf der 17 km langen Strecke von Neckarbischofsheim nach Hüffenhardt (Mai bis Oktober an Sonn- und Feiertagen und Mai bis September an jedem dritten Samstag, Fahrradmitnahme möglich).

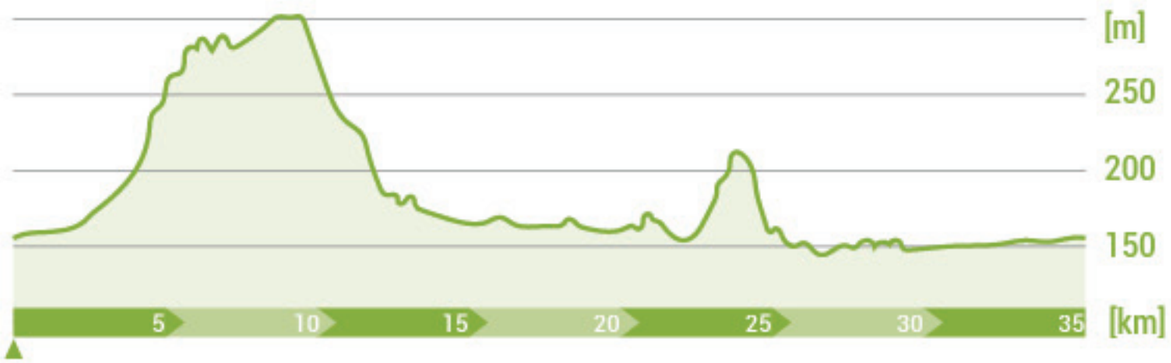

Krebsbachtal • Krebsbachtalbahn

Welkerhof
B45
Martinskapelle
Buchwald
Kallenbergsee
Kastanienallee
Epfenbach
Langloch
Wolfslochrunde
Helmstadt
Renaissance Ziehbrunnen
Helmstadt-Bargen
Schulmuseum "Alte Schulstube"
Eschelbronn
Obstbaumweg
Wolfsloch
Stadtforlen
Blösenberg 206 m
Schreiner- und Heimatmuseum
alla-hopp!
Burg Neidenstein
Heimatmuseum
Sackberg 238 m
Schwarzbach
Meckesheim
Unteres Schwarzbachtal
Kühnberg 251 m
Lindenhof
Eulenberghof
B292
Hummelsberg 230 m
Neidenstein
Aussiedlerhof Kaiser
Heidäcker-Siedlung
Helmsberg 232 m
Galgenberg 241 m
Bernau
Stiefelsberg 264 m
Hobstmühle
Elsenz
Degenfeld'sches Schlössle
Altenberg 216 m
Flinsbach
Mühlberg
Pulvermühle
Zuzenhausen
Daisbach
Jüd. Friedhof und Mausoleum
Neckarbischofsheim
Vollochsberg 266 m
Trainingszentrum TSG 1899 Hoffenheim
Burgruine Hangburg
Schlossruine Daisbach
Walderlebnispfad Mühlbergwald
Waibstadt
Lichtenhölzel
Autenberg 247 m
Loßhof
Steinichbuckel
Erlebniszentrum Mühle Kolb
Schießstand
Lindenhof
Heimatmuseum Fünfeckige Turm
Krebsbach
Großer Wald
Ursenbacherhof
Fuchsloch
Helmhof
Am Krähenberg
Dietmar-Hopp-Stadion
Neufeldsiedlung
Großer Wald
Orles
Krixenberghof
Hoffenheim
Hart
Mühlwald
Deponie
Hohe Straße
Heimatmuseum
Röhrichberg 202 m
Adersbach
B45
Krebsgrund
Dilsbergel
Rosenhof
Langloch
Hälde
Hasselbach
Eichgrund
Hoffenheimer Klinge
Sinsheim
Schlupfert
6
Fohlenweide
Stadtmuseum
Tourist-Info
Galgenberg 279 m
Bockscheuer
alla-hopp!
Deponie
Rohrbach
Rautal
0
1 km
Sinsheim Bahnhof
Rauhof
Ehrstädt
Dühren
Elsenz
Luß
AS Sinsheim
Brühlwiesen
Hettenberg
komoot
outdooractive

Sinsheimer Erlebnisregion

Brunnen-Tour

4 WAIBSTADT

Strecke	Höhenmeter	Dauer	Schwierigkeit	Start/Ziel
27,7 km	200 m	2:00 h	mittel	Waibstadt

Tourenerlebnis und Highlights

Die abwechslungsreiche Radtour führt mit vielen schönen Ausblicken durch Felder, Streuobstwiesen und beschauliche kleine Ortschaften, mit Burgen, Schlössern und liebevoll geführten Heimatmuseen.

Start der Tour ist in Waibstadt, wo der Turm der größten Kirche im nördlichen Kraichgau aus dem Stadtkern empor ragt, und führt durch alle Orte der Brunnenregion. In Neidenstein hinterließen die Ritter von Venningen ihre Spuren und in einem der zahlreichen Fachwerkhäuser von Epfenbach befindet sich ein sehenswertes Heimatmuseum.

Über Reichartshausen, die nördlichste Gemeinde der Brunnenregion, geht es nach Helmstadt. Hier ist der renaissancezeitliche Ziehbrunnen zu bewundern, der dort vom einstigen Wasserschloss der bedeutenden Herren von Helmstadt kündet. In Neckarbischofsheim sind das Heimatmuseum und das Alte Schloss mit Schlosspark sehenswert und vorbei am Naturschutzgebiet „Waibstädter Schwarzbachaue“ gelangt man wieder zu dem Ausgangspunkt in Waibstadt zurück.

Neckarbischofsheim • Altes Schloss

Langenzell
Bachlehrpfad
Römer-
brunnnen
Waldsinnpfad
Lobenfeld
Kloster
Lobenfeld
Lobbach
Naturlehrpfad
Epfenbach
Reicharts-
hausen
Hacks-Mühle
Centhof
Breitenbronn
Aglaster-
hausener
Seen
Aglasterhausen
Daudenzell
B292
Langen-
tal
Spechbach
Mönchzell
Reichelsberg
222 m
Heimatmuseum
Epfenbach
Waschauf
Weilerhof
Weilermühle
Asbach
Asbach
Deponie
Förstel
Keitenhöfe
Kallenberg&
Kaiserberg
Kallenbergsee
Kastanienallee
Buchwald
Langloch
Wolfslochrunde
Eschelbronn
Neidenstein
Stadtforlen
Wolfsloch
Helmstadt
Renaissance
Ziehbrunnen
Ingelheimer Hof
Helmstadt-
Bargen
Schreiner- und
Heimatmuseum
Obstbaumweg
Burg
Neidenstein
Heimatmuseum
Sackberg
238 m
Schwarzbach
Lindenhof
Kühnberg
251 m
Eulenberghof
Hummelsberg
230 m
Dilsberg
249 m
Bargen
Dorfmuseum
Helmsberg
232 m
Galgenberg
241 m
Aussiedlerhof
Kaiser
Heidäcker-
Siedlung
Stiefelsberg
264 m
Hobstmühle
Wollenbach
Degenfeld'sches
Schlössle
Bernau
Altenberg
216 m
Flinsbach
Mühl-
berg
Pulver-
mühle
Daisbach
Jüd. Friedhof
und Mausoleum
Neckarbischofsheim
Schlossruine
Daisbach
Waibstadt
Walderlebnispfad
Mühlbergwald
Vollochsberg
266 m
Stadtwald
Bad Wimpfen
Loßhof
Autenberg
247 m
Heimatmuseum
Fünfeckiger Turm
0
1 km
Großer
Wald
Ursenbacherhof
Lindenhof
Krebsbach
Fuchsloch
Helmhof
Dietmar-Hopp-
Stadion
Orles
Großer Wald
Krixenberghof
komoot
outdooractive

Kraichgau-Stromberg

Burgen-Tour

5 ANGELBACHTAL • Eichtersheim

Strecke	Höhenmeter	Dauer	Schwierigkeit	Start/Ziel
52 km	535 m	3:59 h	schwer	Eichtersheim

Tourenerlebnis und Highlights

Die erlebnisreiche Radtour führt vorbei an Wasserschlössern, einem „Hochzeits-Schloss“, einer mittelalterlichen Burg und Burgruinen.

Am Start in Eichtersheim ist der Schlosspark von Schloss Eichtersheim sehenswert, bevor es „on Tour“ geht. Die Burg Steinsberg – das Wahrzeichen von Sinsheim – ist ein Meisterwerk mittelalterlicher Baukunst mit einem einzigartigen achteckigen Bergfried auf der höchsten Erhebung des Kraichgaus und einer rustikalen Burgschenke im Innenhof der Burg. Im Alten Schloss in Neckarbischofsheim ist das schönste Trauzimmer Deutschlands beheimatet.

In Waibstadt sollte man das „Brunnenweible“ am Marktplatz besuchen. In Neidenstein thront die Burg auf einem Bergsporn und wird heute noch von Nachfahren der Adelsfamilie von Venningen bewohnt. Der malerische Altort mit zahlreichen Fachwerkhäusern und seinen romantischen Gassen lädt zum Bestaunen und Träumen ein.

Angelbachtal • Schloss Eichtersheim

Schatthausen
Wasserschloss
Meckesheim
Schulmuseum "Alte Schulstube"
alla-hopp!"
Eschelbronn
Kastanienallee
Neidenstein
Wolfslochrunde
Helmstadt
Renaissance Ziehbrunnen
Helmstadt-Bargen
Schwarzbach
Dilsberg 249 m
Hohenhardter Hof
Oberhof
Schreiner- und Heimatmuseum
Heimatmuseum
Burg Neidenstein
Sackberg 238 m
Lindenhof
Eulenberghof
Kühnberg 251 m
Heidäcker-Siedlung
Flinsbach
Klingenbruchhof
Helmsberg 232 m
Galgenberg 241 m
Aussiedlerhof Kaiser
Bernau
Baiertal
Salengrund
Kirchen-rückwald
Elsenz
Zuzenhausen
Daisbach
Degenfeld'sches Schlössle
Neckarbischofsheim
Schatzgrundhof
Zinsbuckel 195 m
Trainingszentrum TSG 1899 Hoffenheim
Burgruine Hangburg
Schlossruine Daisbach
Jüd. Friedhof und Mausoleum
Vollochsberg 266 m
Gauangelbach
Unterhof
Dachsenfranz-Höhle
Erlebniszentrum Mühle Kolb
Waibstadt
Walderlebnispfad Mühlbergwald
Heimatmuseum Fünfeckige Turm
Krebsbach
Dielheim
Steinich-buckel
Horrenberg
Ursenbacherhof
B292
Lindenhof
Fuchsloch
Helmhof
Leimbach
Neufeldsiedlung
Dietmar-Hopp-Stadion
Großer Wald
Lerchenberg
Eichholz
Elsenz
Hoffenheim
Orles
Krixenberghof
Wallenberg
Balzfeld
Deponie
Hohe Straße
Hart
Mühlwald
Katzenberg 243 m
Heimatmuseum
Der Hohlweg
Röhrichberg 202 m
Krebsgrund
Dils-bergel
Rosenhof
Adersbach
Rattenberg 256 m
Langloch
Tairnbach
Kopf-wald
Eichgrund
Sinsheim
Hälde
Aussichtspunkt Galgenberg
Fohlenweide
Stadtmuseum
Tourist-Info
alla-hopp!
Galgenberg 279 m
Hasselbach
Eschelbach
Kaisersberg 253 m
Rohrbach
Rautal
Rauhof
Laschbach-siedlung
Bocksberg 209 m
Grubenwald
Luß
Dühren
AS Sinsheim
Elsenz
Ehrstädt
Hettenberg
Eulenhof
Eichwald
Klima Arena Sinsheim
Fördertechnik Museum
Synagoge
Eichtersheim
Hermannsberg 243 m
PreZerto Arena
Steinsfurt
Heuberg 278 m
Hühnerberg 290 m
Das Hecker-Geburtshaus
Erlensee
Skulpturen-park
Römersee
Technik Museum
Museumshof Lerchennest
Insenbach
Neuhaus
Dombacher Wald
Schloss Eichtersheim
Angelbachtal
Großer Wald
Thermen und Badewelt Sinsheim
Schloss Michelfeld
Immelhäuserhof
AS Sinsheim-Steinsfurt
Bauernwald
Michelfeld
Naturerlebnispfad Angelbachtal
Hohberg 259 m
Rossberg 266 m
Haferberg 233 m
Birkenauerhof
Reihen
Pfohberg 269 m
Hungerberg 233 m
Waldangelbach
Burg Steinsberg
Waldangelloch
St.-Anna-Kapelle
Langental
Pomazer Heimatstube
Hammerau
Kirchberg 239 m
Hamberg
Ulrichsbruch
Kutschensee
Buchenauerhof
Weiler
Hammberger Hof
Kirchardt
Bannholz
0
1 km
komoot
outdooractive

Kraichgau-Stromberg

Riesling-Tour

6 UBSTADT-WEIHER • Stettfeld

Strecke	Höhenmeter	Dauer	Schwierigkeit	Start/Ziel
44,7 km	261 m	3:10 h	mittel	Stettfeld

Tourenerlebnis und Highlights

Diese beliebte Radrunde führt vorbei an dunklen Sagengestalten, märchenhaften Wasserschlössern und zahlreichen Rebhängen, in denen der „König der Weißweine" wächst – der Riesling. In manchen Kellern wird er in kleinen, edlen Eichenfässern (Barrique) ausgebaut.

Etwas abseits der Route liegt bei Odenheim der Siegfriedsbrunnen. Dort soll nach der Nibelungen Sage der finstere Hagen den blonden Siegfried erschlagen haben.

Highlights der Tour sind der Schlosspark in Eichtersheim, das Römermuseum in Stettfeld, das Thermarium in Bad Schönborn und die schön anzusehenden Fachwerkhäuser in Odenheim und Tiefenbach.

TIPP Einkehr und Weinverkostung in einer der typischen Besenwirtschaften oder Weinstuben in Tiefenbach, Angelbachtal, Malsch oder Stettfeld.

Felder bei Angelbachtal

St. Leon-Rot
Letzenberg
247 m
Malsch
Mühlhausen
Sternenberg
Rohrwiesensee
Bocksberg
Eschelbach
Dühren
Totenkopf
227 m
B39
B292
Geheg
222 m
Bombach
Waldangelbach
Kletterberg
Grubenwald
Hermannsberg
243 m
Himmelberg
228 m
Lußhardtsee
B3
Segelfluggelände
Vogelhecke
Hengstbach
Rettigheim
Schlehberg
224 m
Hasenäcker
Erlensee
Eichtersheim
Skulpturenpark
Römersee
Bruchhöfe
Steinigkreuz
Legelsbusch
Bruch
Schloss Eichtersheim
Angelbachtal
Löhle
Tongrube
Krummbach
Kraichbach
Brett
Schwefelquelle
B292
Schloss Michelfeld
Naturerlebnispfad Angelbachtal
Drei Buckel
Kronau
Mingolsheim
Oberrödel
Bauernsiedlung
Schollbach
Kath. Pfarrkirche St. Lambertus
Kleintierpark
Erlengraben
Heimatmuseum
Bollberg
235 m
Hohberg
259 m
Michelfeld
Rossberg
266 m
Kislau
Holderbusch
Östringer Höhe
Panoramatafel
Sole-Aktiv-Park
Thermarium
Haus des Gastes
Alter Bach
Hungerberg
232 m
Klotzberg
206 m
Eberbach
Winkelbach
Althäuser See
B292
Östringen
Schwarzer Brunnen
Angel
Kornberg
249 m
Bad Schönborn
Langental
Löhle
Hummelberg
237 m
Rotes Kreuz
Pomazer Heimatstube
Bannholz
Ulrichsbruch-Siedlung
Herdrain
Waldangelloch
Reinoldsee
Vitus- und Christophorusquelle
Wagners Brunnen
Großer Wald
Talsbach
239 m
Dammberg
261 m
Schlossäcker
Golfclub Buchenauer Hof
Großherzogliche Curapotheke
Kurpark
Grillplatz Goldknöpfle
Gallusbildhäusle
Ruine Ulrichskirche
Schindelberg
Schindelberg-kapelle
Wüstrott
Bettelberg
259 m
Käsberg
Schindelbachberg
219 m
Wasserturm
Judenberg
180 m
Eichelberg
325 m
K3522
Heimatmuseum
Langenbrücken
Altenberg
Schindelberg
242 m
Husarenkopf
254 m
Großer Wald
Erlebnisweg Hilsbacher Eichelberg
Kraichbach
Lerchenbühl
129 m
Bockwiesen
Bössinger Wald
Martinushof
Siegfriedsbrunnen
Rosenberg
Zinkenbuschhof
St. Michaels-kapelle
ehem. Wallburg
Kapellenberg
301 m
Hohberg
218 m
Holderbauernhof
Speitelsbach
Stockwald
Alte Kelter
Historischer Ziehbrunnen
Mühlberg
122 m
Stettfeld
Untere Mühle
Bontal
Stifterhof
Eichelberg
Viadukt
Römermuseum
Eitelberg
Säuberg
Gerlisberg
184 m
L552
Odenheim
Kreuzbergsee
Mönchsee
Kreuzberghof
Katzbach
Zeutern
Gänsbuckel
Waschloch
Tiefenbach
Zeisel
Römerbrunnen
Rückhaltebecken Zeutern
Mühlberg
Ripperg
Naturerlebnispfad
Katzbach
Streitwald
Dasimus
234 m
Motorsportgelände
Klöckelberg
Kreuzberg-kapelle
Eisengrubenwaldhütte
Am Steinbruch
Waldfestplatz
Königsberg
213 m
Stößer
217 m
Kallenberg
176 m
Sternwarte
Kreuzberg
295 m
Ubstadt-Weiher
Sperbel
Münchtal
Pfannwaldsee
Katzbach
Baden Golf & Country Club
Pauluskapelle
Langer Wald
Hohberg
206 m
0
1 km
Vögelisgrund
Ubstadt
Hainb
komoot
outdooractive

Kraichgau-Stromberg

Aktiv-Tour

7 EPPINGEN • Elsenz

AKTIV TOUR

Strecke	Höhenmeter	Dauer	Schwierigkeit	Start/Ziel
44,8 km	512 m	3:20 h	schwer	Elsenz

Tourenerlebnis und Highlights

Tausend Hügel zählt das Land – auf dieser Aktiv-Tour erlebt man einige davon – über Berg und Tal. Die Namen kündigen es an: Eichelberg, Kapellenberg, Steinsberg. Aber immer wieder auch Weinberge und Wege am Wasser.

Ein willkommener Pausenstop auf etwa der Hälfte der Tour ist die Burg Steinsberg, mit fantastischem Weitblick und Einkehrmöglichkeit in der rustikalen Burgschenke. Weithin sichtbar erhebt sich im Kraichgau die stolze mittelalterliche Burg mit ihrem einzigartigen, achteckigen, begehbaren Bergfried. Die Fachwerk-Idylle in Eppingen lädt ebenfalls zum Verweilen ein.

TIPP Besuchen Sie in Angelbachtal den Schlosspark in Eichtersheim mit seinem eindrucksvollen Wasserschloss, botanischen Besonderheiten und den Skulpturen des Künstlers Jürgen Goertz.

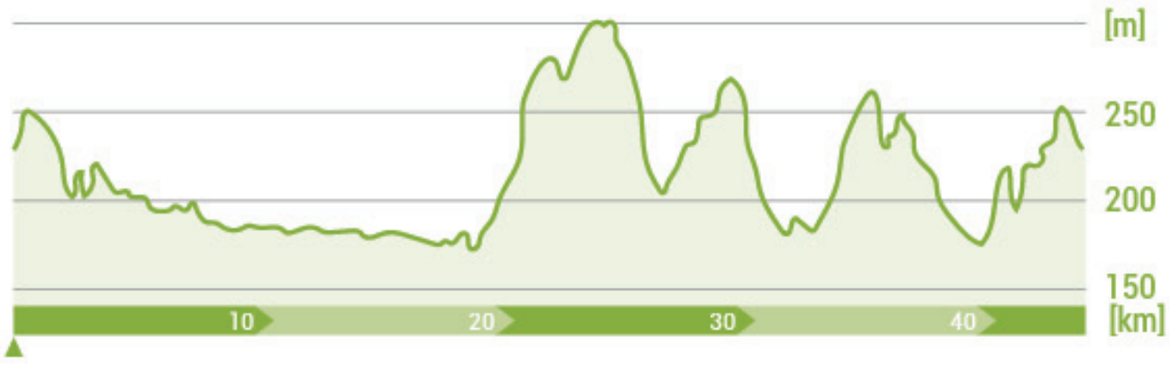

Sinsheim-Weiler • Burg Steinsberg

Michelfeld
Naturerlebnispfad Angelbachtal
Angelbachtal
Iben
Klotzberg 206 m
Angelbach
Eberbach
L551
Kreuzberg 295 m
Winkelbach
Hammerau
Weiler
Burg Steinsberg
St.-Anna-Kapelle
Reihen
6
B39
Waldangelloch
Pomazer Heimatstube
Kreuzberghof
Golfclub Buchenauer Hof
K4277
Hohenstein
Galgen
Kirchberg 238 m
Schinderhäusel
L592
Winterhälden
Hammberger Hof
Bockschaft
Dammberg 261 m
Wüstrott
Schlossäcker
Wolfsgarten
Gänsäcker
Bannholz
Saustall
Weisenberg
Bettelberg 259 m
Eichelberg 325 m
Hilsbacher See
Wachthaus
L550
Bräunlingsberghof
Haslich
Weierberg
Tremmelsbaum 257 m
Großer Wald
Erlebnisweg Hilsbacher Eichelberg
Forlen
Wittumberg 231 m
K2146
ehem. Wallburg
St. Michaelskapelle
Hilsbach
Kapellenberg 301 m
Greifenberg 271 m
Kellerwald
Ittlingen
Lochberg 293 m
Steinacker
Historischer Ziehbrunnen
K4282
Ziegeläcker
Schloss Ittlingen
Hegenich
Alte Kelter
Viadukt
Hilsbacher Bruchwiesen
Saubrunnen
Hochgericht 263 m
K2147
Scheuerberg 262 m
Stifterhof
K3517
Eichelberg
L552
Mettelmühle
Junghof
Forlenhöfe
Drachenbrunnen 252 m
Udenberg
Berwangen
Großer Wald
Wormsberg 264 m
Kreuzbergsee
Kreuzberghof
Kreuzstraße
Elsenz
Ebersloch
Tiefenbach
Kellersäcker
Kölschäcker
Ripperg
Naturerlebnispfad
Elsenzer See
Elsenz
Eichmühle
Dammhof
Rod
Richen
Weingut Heitlinger
Seewald
Essenbusch
Gänsgrund
K2055
L1110
Kreuzbergkapelle
Kreuzberg 295 m
Stößer 217 m
Liß
Adelshofen
Apfelberg
Spiegelberg 253 m
Neuberg
Hainbach
Talweg
Hiebberg 217 m
Hasselrain
Baden Golf & Country Club
Elsenztalsiedlung
Renninger
Burgberg
Gemmingen
Sterzhälden 210 m
Hainbach
K2057
K2058
L552
Wasen
Fuchsloch
Häuselwald
Saubrunnen
Burg Streichenberg
Hainbach
Rossfeldhof
Mühle
Mühlwäldle
K1107
Schloss Schomberg
Kleisenberg
Kraftsgrund
Neuenberg 249 m
Dürrwig
Kornberg 254 m
Grünberg 244 m
Birkenwald
Risselberg 227 m
Zimmergund
K2054
Häuselberg 256 m
Hetzenfeld
Zimmerberg
Schomberg
Kelter
Schanz
L553
Eckweg
Im Langenland
Mittelwald
Brunnenberg
Tiefental
Seitrich
Stäudich
Bräunling
Landshausen
Schwanenburg
Bauwald
Talhof
Gehren
Rohrbach am Gießhübel
Eichelt
Aigelt
Stebbach
Wasserturm
Scheerer
Eppingen
B293
Menzingen
0
1 km
Bergäcker
komoot
outdooractive

Kraichgau-Stromberg

Elsenztal-Tour

8 EPPINGEN • Elsenz

Strecke	Höhenmeter	Dauer	Schwierigkeit	Start/Ziel
52 km	181 m	3:30 h	mittel	Elsenz

Tourenerlebnis und Highlights

Auf dieser familienfreundlichen und aussichtsreichen Radtour von der Elsenz-Quelle bis zum Neckar in Neckargemünd ist das Flüsschen Elsenz ständiger Wegbegleiter.

Der „Museumsradwanderweg Kraichgau“ von Mühlbach bis Sinsheim ist ein erlebnisreiches Teilstück dieser Tour. Viele kulturelle und historische Highlights liegen entlang der Strecke in einem halben Dutzend Museen, entlang des Fachwerkpfades und auf den Spuren der Bauernkultur. Aber auch die wunderschöne Natur mit Ihren Feldern, Wäldern, Obstwiesen und Weinbergen beeindruckt auf dieser Tour. Für den Rückweg kann auch die S-Bahn bis nach Eppingen genutzt werden.

TIPP In der Kraichgau-Metropole Sinsheim kann im Stadtmuseum seit dem Frühjahr 2022 der Lichdi-Laden - ein historischer Kolonialwarenladen - bestaunt und erlebt werden.

Sinsheim • Stadtmuseum

Rhein-Neckar-Kreis

Rundtour Sinsheim*

9 SINSHEIM

Strecke	Höhenmeter	Dauer	Schwierigkeit	Start/Ziel
32,7 km	291 m	2:45 h	mittel	Sinsheim Bahnhof

Tourenerlebnis und Highlights

Die aussichtsreiche Radtour führt durch die vielseitige Hügellandschaft des Kraichgaus und vorbei an kleinen Ortschaften mit historischen Kulturgütern. Herausfordernde Anstiege werden mit wunderbaren Ausblicken und schönen Rastmöglichkeiten belohnt.

Entlang des Flüsschens Elsenz geht es in die Dorfgemeinde Hoffenheim, die durch die Fußballmannschaft der TSG 1899 Hoffenheim über die Grenzen hinaus bekannt ist. Direkt neben dem Heimatmuseum Hoffenheim kann man außerdem das einmalige Willi-Heinlein-Schreibmaschinenmuseum besuchen.

Ein weiteres Highlight der Tour ist die Burg Steinsberg, mit fantastischem Weitblick und Einkehrmöglichkeit in der rustikalen Burgschenke. Weithin sichtbar erhebt sich im Kraichgau die mittelalterliche Burg mit ihrem einzigartigen, achteckigen und begehbaren Bergfried.

Kurz vor Steinsfurt lädt der TSV Biergarten „zum Phoenix“ zur Einkehr ein und ein lohnenswerter Abstecher führt zum Museumshof Lerchennest.

* Rundtour ist nicht ausgeschildert

Sinsheim-Hoffenheim • Heimat- und Schreibmaschinenmuseum

Eichholz
Balzfeld
A6
Hoffenheim
Heimatmuseum
Röhrichberg
202 m
Orles
Deponie
Großer Wald
Hohe Straße
Adersbach
B292
Krebsgrund
Hoffenheimer Klinge
Dils-
bergel
Rosenhof
Hälde
Langloch
B45
Sinsheim
Eichgrund
Rattenberg
256 m
Kopf-
wald
Schlupfert
Fohlenweide
Kaisersberg
253 m
Stadtmuseum
Tourist-Info
alla-hopp!
Galgenberg
279 m
Bockscheuer
Deponie
Rohrbach
Eschelbach
Bocksberg
209 m
Grubenwald
Dühren
Luß
Sinsheim
Bahnhof
Elsenz
Rautal
Rauhof
AS Sinsheim
Brühlwiesen
Hettenberg
Eulenhof
B292
B39
Fördertechnik
Museum
Eichtersheim
Klima Arena
Sinsheim
AS Sinsheim-
Süd
Synagoge
Heuberg
278 m
Hermannsberg
243 m
PreZero
Arena
Steinsfurt
Das Hecker-
Geburtshaus
Skulpturen-
park
Thermen und Badewelt
Sinsheim
Technik
Museum
Museumshof Lerchennest
Angelbachtal
Feuchtgebiete
am Ilvesbach
Rauhwiesensee
Insenbach
Römersee
Unter
Wald
Großer Wald
Steinbruch
B39
A6
Schloss
Eichtersheim
Schloss Michelfeld
Naturerlebnispfad
Angelbachtal
AS Sinsheim-
Steinsfurt
Helleholz
Immelhäuserhof
Birkenauerhof
Michelfeld
Rossberg
266 m
Haferberg
233 m
Pfohlberg
269 m
Hungerberg
233 m
Burg Steinsberg
Reihen
Waldangelbach
Waldangelloch
St.-Anna-Kapelle
Kirchberg
239 m
Langental
Hammerau
Hamberg
Pomazer
Heimatstube
Kutschensee
Hammberger
Hof
Buchenauerhof
Bannholz
Friedenhorst
Hilsbacher
See
Weiler
Bettelberg
259 m
Eichelberg
325 m
Wachthaus
Großer
Wald
Erlebnisweg
Hilsbacher Eichelberg
Ittlingen
Kapellenberg
301 m
Großer
Wald
Wasserturm
Hilsbach
Eichelberg
Forlenhöfe
0
1 km
komoot
outdooractive

Rhein-Neckar-Kreis

BurgenREICH*

10 NECKARBISCHOFSHEIM

Strecke	Höhenmeter	Dauer	Schwierigkeit	Start/Ziel
32,7 km	316 m	2:25 h	mittel	Neckarbischofsheim

Tourenerlebnis und Highlights

Neckarbischofsheim liegt an der Grenze zwischen dem nördlichen Kraichgau und dem Kleinen Odenwald und ist mit gleich drei Burgen und Schlössern Start- und Zielpunkt dieser abwechslungsreichen Radrunde.

Die Tour führt auf den Spuren der Kraichgauer Adelsgeschlechter über Felder und durch Wälder, durch das Kraichgauer Hügelland und zu den liebenswerten Kraichgau-Orten mit ihren kleinen touristischen Perlen.

Highlights der Tour sind der jüdische Friedhof mit Mausoleum in Waibstadt, die Schlossruine in Daisbach, das Burgdorf Neidenstein und der Schlosspark in Neckarbischofsheim, mit dem Alten und Neuen Schloss und dem Heimatmuseum im fünfeckigen Turm.

* Rundtour ist nicht ausgeschildert

Waibstadt-Daisbach • Schlossruine

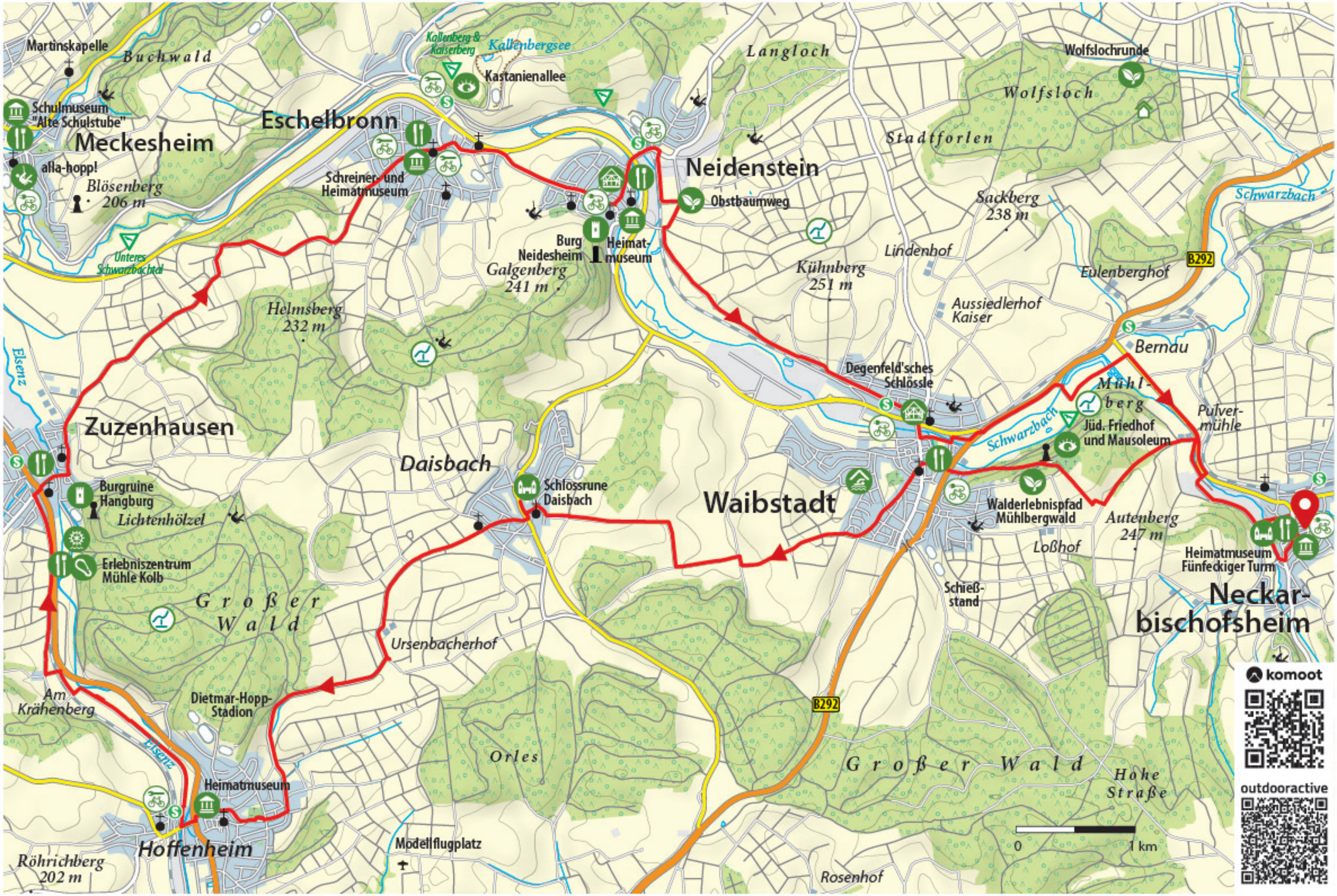
Martinskapelle
Buchwald
Kallenberg & Kaiserberg
Kallenbergsee
Kastanienallee
Langloch
Wolfslochrunde
Wolfsloch
Schulmuseum "Alte Schulstube"
Meckesheim
Eschelbronn
Stadtforlen
alla-hopp!
Blösenberg 206 m
Schreiner- und Heimatmuseum
Neidenstein
Obstbaumweg
Sackberg 238 m
Schwarzbach
Unteres Schwarzbachtal
Burg Neidesheim
Heimat-museum
Galgenberg 241 m
Kühnberg 251 m
Lindenhof
B292
Eulenberghof
Helmsberg 232 m
Aussiedlerhof Kaiser
Bernau
Elsenz
Degenfeld'sches Schlössle
Mühl-berg
Pulver-mühle
Zuzenhausen
Daisbach
Jüd. Friedhof und Mausoleum
Schwarzbach
Burgruine Hangburg
Schlossrune Daisbach
Waibstadt
Walderlebnispfad Mühlbergwald
Lichtenhölzel
Autenberg 247 m
Loßhof
Erlebniszentrum Mühle Kolb
Heimatmuseum Fünfeckiger Turm
Schieß-stand
Großer Wald
Neckar-bischofsheim
Ursenbacherhof
Am Krähenberg
Dietmar-Hopp-Stadion
B292
Orles
Großer Wald
Hohe Straße
Heimatmuseum
Modellflugplatz
Hoffenheim
Röhrichberg 202 m
Rosenhof
0
1 km
komoot
outdooractive

Rhein-Neckar-Kreis

Rundtour Waibstadt*

11 WAIBSTADT

Strecke	Höhenmeter	Dauer	Schwierigkeit	Start/Ziel
33,1 km	410 m	2:25 h	mittel	Waibstadt

Tourenerlebnis und Highlights

Die Tour startet in Waibstadt, bekannt durch die Legende vom Brunnenweible – eine Brunnenfigur am Rathausbrunnen, die der Legende nach ein deutscher Kaiser im 12. Jahrhundert als Dank für sein geglücktes Versteck in Waibstadt gestiftet haben soll.

Die abwechslungsreiche Rundtour führt mit vielen schönen Ausblicken durch reizvolle kleine Ortschaften mit Burgen, Schlössern und Museen. In Neckarbischofsheim hinterließen die Herren von Helmstadt einige historisch wertvolle und schön anzusehende Bauwerke. In Helmstadt gibt es einen renaissancezeitlichen Ziehbrunnen zu sehen. In Epfenbach und Neidenstein bieten unzählige Fachwerkhäuser wunderbare Fotomotive und oberhalb der Gemeinde thront die Burg Neidenstein, die immer noch von der Adelsfamile bewohnt wird.

Vorbei an Zuzenhausen sollte man in die mystische Atmosphäre der Schlossruine Daisbach eintauchen, bevor es zurück nach Waibstadt geht.

* Rundtour ist nicht ausgeschildert

Neidenstein • Fachwerkhäuser

Judenwaldkopf 248 m
Lobenfeld
Kloster Lobenfeld
Lobbach
Waldsinnpfad
Naturlehrpfad Epfenbach
Reichartshausen
Aglasterhausen
Daudenzell
Langen-tal
Spechbach
Waschauf
Weilerhof
Weilermühle
Mönchzell
Reichelsberg 222 m
Volks-sternwarte
Heimatmuseum
Epfenbach
Keitenhöfe
Förstel
Welkerhof
Helmstadt
Langloch
Martinskapelle
Buchwald
Kallenberg & Kaiserberg
Kallenbergsee
Neidenstein
Wolfslochrunde
Eschelbronn
Schulmuseum "Alte Schulstube"
Kastanienallee
Wolfsloch
Stadtforlen
Renaissance Ziehbrunnen
Helmstadt-Bargen
Schreiner- und Heimatmuseum
Obstbaumweg
Blösenberg 206 m
alla-hopp!
Meckesheim
Burg Neidenstein
Heimatmuseum
Sackberg 238 m
Schwarzbach
Dilsberg 249 m
Unteres Schwarzbachtal
Lindenhof
Eulenberghof
Hummelsberg 230 m
Helmsberg 232 m
Galgenberg 241 m
Kühnberg 251 m
Aussiedlerhof Kaiser
Heidäcker-Siedlung
Hobstmühle
Degenfeld'sches Schlössle
Bernau
Stiefelsberg 264 m
Flinsbach
Altenberg 216 m
Mühl-berg
Pulver-mühle
Zuzenhausen
Daisbach
Waibstadt
Schwarzbach
Jüd. Friedhof und Mausoleum
Neckarbischofsheim
Schlossruine Daisbach
Trainingszentrum TSG 1899 Hoffenheim
Burgruine Hangburg
Walderlebnispfad Mühlbergwald
Vollochsberg 266 m
Lichtenhölzel
Erlebniszentrum Mühle Kolb
Loßhof
Autenberg 247 m
Heimatmuseum Fünfeckige Turm
Steinich-bucket
Großer Wald
Ursenbacherhof
Lindenhof
Fuchsloch
Am Krähenberg
Dietmar-Hopp-Stadion
Orles
Großer Wald
Mühlwald
Hoffenheim
Heimatmuseum
Hohe Straße
Hart
Deponie
Elsenz
0
1 km
B45
B292
komoot
outdooractive

Rhein-Neckar-Kreis

3-Bäche-Rundtour*

12 SINSHEIM

Strecke	Höhenmeter	Dauer	Schwierigkeit	Start/Ziel
37,9 km	204 m	2:35 h	leicht	Sinsheim Bahnhof

Tourenerlebnis und Highlights

Eine familienfreundliche und abwechslungsreiche Rundtour mit wenigen Steigungen entlang der drei Bäche Waldangelbach, Leimbach und Elsenz.

Die schöne Kraichgaurunde führt vorbei an herrlichen Streuobstwiesen, Feldern, Waldabschnitten durch die Kraichgauer Weinberge. Zwischen herrlichen Naturabschnitten sorgen geschichtsträchtige Orte mit historischen Gebäuden für einen eindrucksvollen Streckenverlauf und bieten Möglichkeiten zur Einkehr an.

In Eichtersheim lädt der Schlosspark mit seinen Skulpturen zu einer Pause ein und kurz vor Wiesloch bietet sich die Winzergenossenschaft zur Rast an.

Ganz ohne Steigung geht es im Kraichgauer Hügelland allerdings nicht. Zwei kleine Hügel werden erradelt, die mit schönen Ausblicken und Abfahrten belohnt werden.

* Rundtour ist nicht ausgeschildert

Weinberge bei Sinsheim

Dämmel
Naturlehrpfad
Zentrum für Psychiatrie
Altwiesloch
Baiertal
Klingenbruchhof
Oberhof
Salengrund
Sallengrund-Waldwiesen
Wasserburg
Sauerwiesen-Fuchsloch
Schatzgrundhof
Zinsbuckel 195 m
Unterhof
Kirchen-rückwald
Gauangelbach
Wiesloch
Stadtmuseum Dörndl
Hertelsberg 181 m
Erlenbachhof
Dachsenfranz-Höhle
Dielheim
Keitel-berghof
Vogelsgsang
Winzerkeller
Bussierhäusel
Leimbach
Lerchenberg
Horrenberg
Gänsberg 158 m
Landschaft am Waldangelbach
Eichholzhof
Neufeldsiedlung
Eichholz
Manna-berg 212 m
Wallenberg
AS Wiesloch/ Rauenberg
Balzfeld
Rauenberg
Katzenberg 243 m
Motorcross-strecke
Winzermuseum
Tierpark
Windhof
Der Hohlweg
Withau 245 m
Tairnbach
Galgenberg 243 m
Rotenberg
Rattenberg 256 m
Dreibrücken
Aussichts-pavillon
Aussichtspunkt Galgenberg
Altenbachtal & Galgenberg
Ehemaliges Kelterhaus
Mühlhausen
Bocksberg 209 m
Eschelbach
Rohrwiesensee
Museumshaus
Grubenwald
Luß
Dühren
Letzenberg Tierpark
Rettigheim
Jüdischer Friedhof
Skulpturen-park
Hermannsberg 243 m
Schlehberg 224 m
Eichtersheim
Römersee
Erlensee
Das Hecker-Geburtshaus
Hügelgräber
Schloss Eichtersheim
Angelbachtal
Tongrube
Brett
Schloss Michelfeld
Naturerlebnispfad Angelbachtal
Östringen
Michelfeld
Hohberg 259 m
Rossberg 266 m
Bollberg 235 m
Großer Wald
Haferberg 233 m
Zuzenhausen
Trainingszentrum TSG 1899 Hoffenheim
Burgruine Hangburg
Erlebniszentrum Mühle Kolb
Steinich-bucket
Großer Wald
Ursenbacherhof
Am Krähenberg
Dietmar-Hopp-Stadion
Hoffenheim
Heimatmuseum
Orles
Röhrichberg 202 m
Krebsgrund
Hoffenheimer Klinge
Eichgrund
Sinsheim
Fohlenweide
Elsenz
Stadtmuseum
Tourist-Info
Bockscheuer
Deponie
AS Sinsheim
Sinsheim Bahnhof
alla-hopp!
Heimsberg 232 m
Daisbach
Schlossruine Daisbach
Lichtenhölzel
0
1 km
komoot
outdooractive

Rhein-Neckar-Kreis

Rundtour Meckesheim*

13 MECKESHEIM

Strecke	Höhenmeter	Dauer	Schwierigkeit	Start/Ziel
35 km	278 m	3:00 h	mittel	Meckesheim

Tourenerlebnis und Highlights

Eine aussichtsreiche und beschauliche Familientour, die mit vielen schönen Ausblicken Meckesheim einmal umrundet. In Meckesheim ist das Schulmuseum und die alla hopp!-Anlage besuchenswert. Etwas außerhalb befindet sich die denkmalgeschützte Ruine St. Martinskapelle.

Auf gut ausgebauten Radwegen führt die Tour vom Elsenztal ins Leimbachtal und entlang des Gauangelbachs nach Baiertal. In Schatthausen steht ein schönes Wasserschloss und nach Gauangeloch kommend, kann die als Bettendorfsches Schloss bekannte Wasserburg im Rahmen von wechselnden Ausstellungen afrikanischer Künstler besichtigt werden. Im Elsenztal ist der Duft- und Heilkräutergarten beim „Alten Turm" besuchenswert und in Wiesenbach liegt Schloss Langenzell verborgen in einem urwüchsigen Park. Die Klosterkirche in Lobenfeld zählt zu den bedeutendsten staufischen Denkmälern in Baden Württemberg. Entlang des Lobbachs geht es schließlich zurück zum Startpunkt.

* Rundtour ist nicht ausgeschildert

Meckesheim • E-Werk

Emmertsgrund
Gaiberg
Bammertsberg 250 m
Heimatmuseum
Duft- und Heilkräutergarten
Wiesenbach
Langenzell
Biddersbach
Bachlehrpfad
Waldsinnpfad
Lobenfeld
Lobbach
Kloster Lobenfeld
Marienkapelle
Judenwaldkopf 248 m
Heimat-museum
Bammental
Lingental
Alte Papier- & Tapetenfabrik
Reilser Dorndl
Fundstelle des Homo Heidelbergensis
Hirschgrundhütte
Gauangelloch
Reilsheim
Urgeschichtles Museum
Elsenz
Mauer
Mauermer- und Bammentaler Elsenztal
Langen-tal
Reichelsberg 222 m
Spechbach
Hirsch-grund
Ochsenbach
Wasserburg
Eulenberghof
Birkenhof
Lindenhof
Forstwaldteich
Volks-sternwarte
Mönchzell
Welkerhof
Maisbach
Rauhwiesenhof
Ochsenbach-siedlung
Schneeberg 222 m
Meckesheim
Buchwald
Martinskapelle
Kallenberg & Kaiserberg
Kallenbergsee
Neidenstein
Nußloch
Vogellehrpfad Die Weiße Hohle
Wasserschloss
Schulmuseum "Alte Schulstube"
Eschelbronn
Kastanienallee
Schatthausen
Meckesheimerhof
Schlangengrundsee
Motorsport-gelände
Zollstocksiedlung
Blösenberg 206 m
alla-hopp!"
Schreiner- und Heimatmuseum
Burg Neidenstein
Heimat-museum
Obstbaum-weg
Unteres Schwarzbachtal
Hohenhardter Hof
Oberhof
Helmsberg 232 m
Galgenberg 241 m
Klingenbruchhof
Zentrum für Psychiatrie
Altwiesloch
Baiertal
Salengrund
Sallengrund-Waldwiesen
Zuzenhausen
Daisbach
Wasser-burg
Schatzgrundhof
Kirchen-rückwald
Trainingszentrum TSG 1899 Hoffenheim
Burgruine Hangburg
Schloss
Sauerwiesen-Fuchsloch
Gauangelbach
Zinsbuckel 195 m
Lichtenhölzel
Wiesloch
Maxschacht
Hertelsberg 181 m
Erlenbachhof
Unterhof
Dachsenfranz-Höhle
Erlebniszentrum Mühle Kolb
Keitel-berghof
Vogelsgsang
Dielheim
Steinich-buckel
Großer Wald
Bussierhäusel
Horrenberg
Am Krähenberg
Leimbach
0
1 km
komoot
outdooractive

Wildpark-Erlebnis-Tour*

14 SCHWARZACH

Strecke	Höhenmeter	Dauer	Schwierigkeit	Start/Ziel
35,9 km	285 m	2:35 h	mittel	Schwarzach

Tourenerlebnis und Highlights

Ein echter Familien-Rad-Ausflug, mit allem was dazu gehört. Der Wildpark in Schwarzach mit mehr als 400 einheimischen und exotischen Tieren ist das Highlight dieser Tour.

Im Streichelzoo, dem Schaubauernhof, der Tummelwiese und dem liebevoll gestalteten Afrika-Spielplatz mit großem Kletterwald, Vogelnestschaukel, Tarzanbahn und Spielhütten im afrikanischen Stil kommen besonders junge Forscher und Entdecker ganz auf Ihre Kosten.

Auf der Route über Reichartshausen, Epfenbach, Waibstadt, Helmstadt-Bargen und Aglasterhausen liegen auch Freibäder, die alla hopp!-Anlage in Schwarzach und am sogenannten „Kraichgaublick" ein Waldsofa mit tollem Ausblick. Zwischen Aglasterhausen und Schwarzach lockt „Anna's Hofladen" mit einem Eisautomaten und frischen regionalen Produkten aus eigener Herstellung.

* Rundtour ist nicht ausgeschildert

Schwarzach • Wildpark

Helmstadt-Bargen-Runde*

15 HELMSTADT-BARGEN

Strecke	Höhenmeter	Dauer	Schwierigkeit	Start/Ziel
43 km	562 m	3:15 h	schwer	Helmstadt

Tourenerlebnis und Highlights

Aussichtsreich – erlebnisreich – genussreich, das sind die drei Attribute, die diese abwechslungsreiche Radrunde auf meist gut ausgebauten und ausgeschilderten Radwegen auszeichnet.

Zahlreiche Aussichtspunkte, Picknickplätze und zwei Höhenzüge mit tollem 360°-Panorama machen die Tour so aussichtsreich. Die Möglichkeit saisonal Spargel selbst zu stechen oder Erdbeeren zu pflücken, der Erlebnisweg Wolfslochrunde, das Dorfmuseum im Ortsteil Bargen, der „Bargener Rundweg" mit historischen Stationen oder das Spargelgut im Alten Wasserschloss in Helmstadt zu besuchen, machen die Radrunde zudem sehr erlebnisreich.

Genussreich wird es in der Besenwirtschaft „Zum durstigen Geißbock" (Do-So), im Ortsteil Helmstadt im Weilerhöfer Bauernladen (Fr/Sa) oder Ullrichs Putenhof (Fr), auf dem Wochenmarkt (Do-Vormittag) sowie im Biergarten/Clubhaus des TSV 1912 Helmstadt e.V. und am Eisautomat (ganzjährig).

* Rundtour ist nicht ausgeschildert

Helmstadt • Renaissance Ziehbrunnen

Reichartshausen
Aglasterhausen
Daudenzell
Waschauf
Weilerhof
Weilermühle
Asbach
Asbach
Kirstetterhof
Förstel
Keitenhöfe
Deponie
Brückles-
wald
Langloch
Wolfslochrunde
Wolfsloch
Renaissance-
Ziehbrunnen
Helmstadt
Ingelheimer Hof
Stadtforlen
Helmstadt-
Bargen
Schwarzbach
Kälbertshausen
Sackberg
238 m
Dilsberg
249 m
Lindenhof
Eulenberghof
B292
Hummelsberg
230 m
Hobstmühle
Bargen
Aussiedlerhof
Kaiser
Heidäcker-
Siedlung
Dorfmuseum
Stiefelsberg
264 m
Flinsbach
Bernau
Schöner Forst
Altenberg
216 m
Schwarzbachaue
Schwarzbach
Mühl-
berg
Ebertal
Pulver-
mühle
Neckarbischofsheim
Wollenbach
1 km
Jüd. Friedhof
und Mausoleum
Walderlebnispfad
Mühlbergwald
Vollochsberg
266 m
Wollenberg
Autenberg
247 m
Loßhof
Stadtwald
Bad Wimpfen
Lindenhof
Heimatmuseum
Fünfeckige Turm
komoot
outdooractive

Leimbach Route

Start/Ziel Sinsheim/Hoffenheim

46,5 km | 168 m | 3:15 h

Die Leimbachroute führt von der Quelle bis zur Mündung des Leimbachs auf einer modernen und heimatkundlichen Entdeckungsreise durch die alte Kurpfalz und die neue Metropolregion Rhein-Neckar.



Rhein-Neckar-Kreis • Rundtour Kraichgauer Wein*

Start/Ziel Bahnhof Wiesloch

41 km | 190 m | 2:50 h

Eine Tour für gemütliche Genießer. Vorbei an vielen Obstplantagen führt die Strecke über sanfte Hügel durch die Weinberglandschaft des Kraichgaus. Viele Besenwirtschaften laden zum Genuss des Kraichgauer Weins ein.



Rundtour von Neckarbischofsheim*

Start/Ziel Neckarbischofsheim

87 km | 650 m | 5:30 h

Schöne Tour fast ausschließlich auf Rad- und Wanderwegen. Wem das ständige Auf und Ab des Kraichgaus zuviel ist, sollte besser das E-Bike nehmen.

* Rundtour ist nicht ausgeschildert

Kraichgau-Stromberg • Sport & Technik-Tour

Start/Ziel Technik Museum Sinsheim

32 km | 230 m | 2:30 h

Das Technik Museum Sinsheim ist ein moderner Abenteuerspielplatz für Technik-Fans und die ganze Familie. Im Norden geht es ins „Fußballdorf Hoffenheim“ und im Süden lockt die Burg Steinsberg mit schönen Ausblicken.

Kraichgau-Stromberg • Welterbe-Tour

Start/Ziel Speyer/Mühlacker

101,5 km | 591 m | 8:00 h

Über den Rhein, durch die Ebene zum Wein- und Wallfahrtsort Malsch, vorbei an Wasserschlössern, durch Museums-Städtchen zum Top-Ziel, dem Kloster Maulbronn – eine Tour durch die Jahrtausende!

Radweg Burgenstraße

Start/Ziel Mannheim/Bayreuth

933 | 5.975 m | 68:30 h

Die Sehenswürdigkeiten an der Burgenstraße werden auch für Radfahrer zum Erlebnis. Der beschilderte Radweg „Burgenstraße“ führt Geschichts- und Kulturinteressierte zu den Highlights zwischen Mannheim und Bayreuth.

RadSERVICE-Stationen

Angelbachtal • Karlstraße • Radweg • 74918 Angelbachtal
Angelbachtal • Heckerplatz • Friedrich-Hecker-Straße 1 • 74918 Angelbachtal
Eschelbronn • Marktplatz • Oberstraße/Schloßstraße • 74927 Eschelbronn
Eschelbronn • Bahnhof • Wiesentalweg • 74927 Eschelbronn
Eschelbronn • Am Kalkofen • 74927 Eschelbronn
Helmstadt • Sportplatz • Asbacher Straße 3a • 74921 Helmstadt
Meckesheim • Bahnhofstraße 29 • 74909 Meckesheim
Reichartshausen • Freibad • Wannestraße 2 • 74934 Reichartshausen
Schwarzach • alla-hopp!-Anlage • Tonwerkstraße 1 • 74869 Schwarzach
Sinsheim • alla-hopp!-Anlage • Wiesentalweg/Lilienthalstraße • 74889 Sinsheim
Sinsheim-Hoffenheim • Eschelbacher Straße 18 • 74889 Sinsheim
Sinsheim-Waldangelloch • B&S Service GmbH • Eschelbacher Str. • 74889 Sinsheim

E-Bike-Ladestationen

Epfenbach • Rathausplatz • Hauptstr. 28 • 74925 Epfenbach
Eppingen • Marktplatz • 75031 Eppingen
Helmstadt-Bargen • Asbacher Straße 3a • 74921 Helmstadt-Bargen - OT Helmstadt
Helmstadt-Bargen • Hauptstraße 41 • 74921 Helmstadt-Bargen - OT Bargen
Meckesheim • alla-hopp!-Anlage • Schulstraße 20 • 74909 Meckesheim
Meckesheim • Pendlerparkpl. Bahnhof • Industriestraße 20 • 74909 Meckesheim
Neckarbischofsheim • Freibad • Schwimmbadweg 3 • 74924 Neckarbischofsheim
Neidenstein • Bahnhof • Bahnhofstraße • 74933 Neidenstein
Neidenstein • Von-Venningen-Halle • Bahnhofstraße 21 • 74933 Neidenstein
Reichartshausen • Rathaus • Rathausstraße 3 • 74934 Reichartshausen
Reichartshausen • Freibad • Wannestraße 2 • 74934 Reichartshausen
Schwarzach • Wildpark Schwarzach • Wildparkstraße • 74869 Schwarzach
Waibstadt • Amalienstr. 1 • 74915 Waibstadt
Waibstadt • Rathaus • Hauptstraße 3 • 74915 Waibstadt