



MURGTAL

DAS IST UNSERE NATUR

MURGTAL-WANDERTOUREN

PROGRAMM 2025

Alle geführten Wandertouren im Murgtal auf einen Blick
Inklusive Kalender von April bis Dezember 2025



Nationalparkregion

Schwarzwald



Liebe Wanderfreunde,



wir freuen uns, Ihnen mit diesem Booklet im benutzerfreundlichen Taschenformat unser diesjähriges Wanderprogramm im Murgtal anbieten zu können. Wir sind sicher, dass Sie eine oder mehrere für Sie passende Wanderungen finden werden.

Von einfachen Führungen für Kinder bis hin zu anspruchsvollen Touren für ambitionierte Wanderer haben wir Ihnen einen vielseitigen Querschnitt zusammengestellt.

Alle hier vorgestellten Touren teilen einen gemeinsamen Nenner: Sie führen durch wunderschöne Landschaften und bieten traumhafte Blicke, teilweise bis in die Rheinebene und die Vogesen.

Genießen Sie die herrlich frische Luft in den Höhenlagen – in Teilen wandern Sie hier durch den Nationalpark Schwarzwald – und die duftenden Streuobstwiesen im Tal. Lassen Sie sich faszinieren von der geheimnisvollen Sagenwelt und spannenden Erzählungen aus über 50 Millionen Jahre Erdgeschichte des Murgtals.

Tausendfache Wanderfreuden und unvergessliche Augenblicke wünscht das gesamte Team des Tourismus Zweckverbands „Im Tal der Murg“

Alle Termine finden Sie auch im Internet unter: www.murgtal.org

Die angebotenen Wanderungen erfüllen ganz unterschiedliche Ansprüche. Neben der Einteilung in die farblich gekennzeichneten Kategorien dienen die folgenden Symbole einer genaueren Einteilung. So sehen Sie gleich, welche Touren ganz nach Ihrem persönlichen Geschmack sind.

- ● ● : Schwierigkeitsgrad leicht | mittel | schwer
- ⊙ : Treffpunkt
- : Streckenlänge (km)
- 🕒 : Dauer der Wanderung (Stunden)
- ↗ : Höhenmeter/Aufstieg (Hm)
- € : Kosten
- ① : Anmeldung erforderlich unter der angegebenen Kontaktnummer
- S H P : S-Bahnhof, Bushaltestelle, Parkplatz
- i : Tourist-Information
- 📍 : Infozentrum Kaltenbronn



Bitte beachten Sie:

Für die geführten Touren sind festes Schuhwerk und dem Wetter angepasste Kleidung erforderlich. Die Teilnahme an den Touren erfolgt auf eigene Gefahr. Bei weiteren Fragen kontaktieren Sie bitte die unter der Anmeldung angegebene Telefonnummer.

- Änderungen vorbehalten -

Für weitere Fragen stehen wir Ihnen gerne zur Verfügung:

Tourismus Zweckverband „Im Tal der Murg“

An der B 462 | DE-76571 Gaggenau

Tel. +49 7225 98131-21 oder -22

info@murgtal.org | www.murgtal.org

TERMINÜBERSICHT

Damit Sie nichts verpassen – alle Termine für geführte Wanderungen im Murgtal auf einen Blick:

April 2025

Fr 04.04. 17:00 Uhr	●	Feierabend Kräuterwanderung	17
Sa 05.04. 10:00 Uhr	●	Fitnesswanderung von Hilpertsau nach Reichenbach mit Schwarzwald-Guide Bernhard Gerstner	31
So 06.04. 11:00 Uhr	●	Meine Lieblingstour im Frühling 📍	35
06.04. 11:30 Uhr	●	Führung auf dem Kunstweg Reichenbach	27
06.04. 13:00 Uhr	●	Oberhalb von Michelbach	18
Sa 12.04. 10:10 Uhr	●	Gesundheitswanderung in der Weinau – Durchatmen – Spaß haben – die Seele baumeln lassen – mit Klaus Fiedler	28
So 13.04. 11:00 Uhr	●	Bürgerwanderung - Eröffnungswanderung auf dem 5 Täler Rundweg	19
13.04. 17:00 Uhr	●	Abendspaziergang zu den wilden Kräutern	37
Sa 26.04. 11:00 Uhr	●	Moose und Flechten 📍	35

Mai 2025

Do 01.05. 08:30 Uhr	●	125 Jahre Westweg – Etappe 3, von Forbach nach Unterstmatt	43
Fr 02.05. 10:00 Uhr	●	Fitnesswanderung von Hilpertsau nach Reichenbach mit Schwarzwald-Guide Bernhard Gerstner	31



So 04.05. 11:30 Uhr	●	Führung auf dem Kunstweg Reichenbach	27
04.05. 13:00 Uhr	●	Oberhalb von Michelbach	18
Fr 09.05. 17:30 Uhr	●	Feierabend Kräuterwanderung	17
Mi 14.05. 10:10 Uhr	●	Gesundheitswanderung im Kurpark und Igelbachtal – Durchatmen – Spaß haben – die Seele baumeln lassen – mit Klaus Fiedler	29
Fr 16.05. 15:00 Uhr	●	Mit dem Förster in den Wald - Totholz 📍	35
So 25.05. 08:30 Uhr	●	Die Murgleiter – 1. Etappe	20
25.05. 09:40 Uhr	●	125 Jahre Westweg – vom Seibelseckle zum Lotharpfad	47
Do 29.05. 11:00 Uhr	●	Freiolsheimer Rundweg	21




Juni 2025

So 01.06.	11:30 Uhr	● Führung auf dem Kunstweg Reichenbach	27
Fr 06.06.	17:30 Uhr	● Feierabend Kräuterwanderung	17
Mo 09.06.	18:00 Uhr	● Abendspaziergang zu den wilden Kräutern	37
Do 12.06.	10:10 Uhr	● Gesundheitswanderung im Kurpark und Igelbachtal – Durchatmen – Spaß haben – die Seele baumeln lassen – mit Klaus Fiedler	29
Fr 13.06.	10:00 Uhr	● Fitnesswanderung von Reichtal zu den alten Eichen mit Schwarzwald-Guide Bernhard Gerstner	30
Fr 20.06.	18:00 Uhr	● Geführte historische Abendwanderung durch den Kurpark von Bad Rotenfels	22
Sa 28.06.	09:30 Uhr	● Pilgertag auf dem „Alten Murgtalwanderweg“ von Au nach Gaggenau	23

**Juli 2025**

Di 01.07.	14:00 Uhr	● Viel mehr als mit den Augen sehen	44
Fr 04.07.	17:30 Uhr	● Feierabend Kräuterwanderung	17
Sa 05.07.	05:30 Uhr	● Zauber der Morgenstunde	31
So 06.07.	10:00 Uhr	● Wanderung vom Quellhorizont zur Murg	32
	11:30 Uhr	● Führung auf dem Kunstweg Reichenbach	27
So 13.07.	10:00 Uhr	● Die große Bannwald-Tour 	35
Sa 26.07.	11:00 Uhr	● Dem Auerhahn auf der Spur 	35

August 2025

Fr 01.08.	17:00 Uhr	● MooReKa Für Erwachsene 	35
	18:30 Uhr	● Feierabend Kräuterwanderung	17
So 03.08.	11:30 Uhr	● Führung auf dem Kunstweg Reichenbach	27

Sa 23.08. 10:10 Uhr	● Gesundheitswanderung im Kurpark und Igelbachtal – Durchatmen – Spaß haben – die Seele baumeln lassen – mit Klaus Fiedler	29
So 24.08. 11:00 Uhr	● MooReKa Für Erwachsene 🚗	35

September 2025

Fr 05.09. 17:30 Uhr	● Feierabend Kräuterwanderung	17
So 07.09. 11:30 Uhr	● Geistlicher Waldspaziergang	45
07.09. 11:30 Uhr	● Führung auf dem Kunstweg Reichenbach	27
So 21.09. 08:30 Uhr	● Die Murgleiter – 1. Etappe	20
So 21.09. 16:00 Uhr	● Kraft der Erde – Wurzeln und Samen unserer Wildkräuter	38
Di 23.09. 14:00 Uhr	● Viel mehr als mit den Augen sehen	44
So 28.09. 15:00 Uhr	● Das Borzuhn am Schlossberg mit Schwarzwald-Guide Karl Keller	33

Oktober 2025

So 05.10. 11:30 Uhr	● Führung auf dem Kunstweg Reichenbach	27
Fr 10.10. 17:30 Uhr	● Feierabend Kräuterwanderung	17
Fr 24.10. 10:10 Uhr	● Gesundheitswanderung im Laufbachtal – Durchatmen – Spaß haben – die Seele baumeln lassen – mit Klaus Fiedler	34
Sa 25.10. 15:00 Uhr	● Esskastanie und andere Früchte des Herbstes	39
So 26.10. 14:00 Uhr	● Black Magic Moor-Tour 🚗	35

November 2025

So 02.11. 11:30 Uhr	● Führung auf dem Kunstweg Reichenbach	27
Sa 08.11. 14:00 Uhr	● Feierabend Kräuterwanderung	17
Sa 15.11. 13:00 Uhr	● Winterkräuter – Faszination Wildkräuter/Loffenau	40
So 30.11. 12:15 Uhr	● Weihnachtliche Wanderung zur Ebersteinburg und den Weihnachtsmarkt in Gaggenau	24

Dezember 2025

So 07.12. 11:30 Uhr	● Führung auf dem Kunstweg Reichenbach	27
---------------------	--	----




FLUSSBETT- WANDERUNG

Ein Highlight, das Sie nicht verpassen sollten!

Schon einmal versucht, in einem Fluss von Stein zu Stein zu hüpfen, ohne ins Wasser zu fallen? Unsere Wanderführer begleiten Sie auf diesem einzigartigen Abenteuer:



Adventure World / Murgtal-Arena
Verwaltungsanschrift:
Schwimmbadstr. 29
76332 Bad Herrenalb, Tel. + 49 7083 9324799
info@murgtal-arena.de, www.murgtal-arena.de



Adrenalin Becker
Magnolienstrasse 7, 76477 Elchesheim
Tel. + 49 7243 3684998, Mobil + 49 152 53849953
www.adrenalinbecker.de



erlebnisse-und-mehr, Bernd Schneider
Friedrichstr. 15, 76596 Forbach
Tel. + 49 7228 2116
schneider-forbach@t-online.de
www.erlebnisse-und-mehr.de



GAGGENAU

i Bürgerbüro mit Stadt-Info

Hauptstraße 71
DE-76571 Gaggenau
Tel. + 49 7225 962-444
stadt-info@
gaggenau.de
www.gaggenau.de

i Tourist- Information im Unimog- Museum

An der B462
DE-76571 Gaggenau
Tel. +49 7225 98131-20
info@unimog-
museum.de
www.unimog-
museum.de

Das Freizeit- und Erholungsangebot in Gaggenau ist groß: Ob Wellness im „Rotherma“, Wandern durch Wälder und Täler oder beim Einkaufen in der Innenstadt. Im Sommer laden das idyllische Waldseebad mit Naturbad sowie die Vereinsfreibäder in Ottenau und Sulzbach zum Abkühlen ein.



Die Mitarbeiter der Stadt-Info im Bürgerbüro Gaggenau beraten Sie gerne!



Feierabend-Kräuterwanderung ●

Einmal im Monat gehe ich mit dir durch Wald und Wiesen. Welche Kräuterschätze wachsen im Jahresverlauf? Wir bestimmen die Kräuter, hören Geschichten dazu und erfahren etwas über die verschiedenen kulinarischen und volkshilflichen Verwendungsmöglichkeiten. Eine wunderbare Gelegenheit, vom stressigen Alltag herunterzukommen und sich auf das Wochenende einzustimmen!

Erforderliche Ausrüstung: Sonnenschutz, Zeckenschutz, geländegängiges Schuhwerk, ggf. Körbchen oder Stofftasche, Schreibzeug, Fotoapparat, ggf. Getränk

Freitag, 4. April 2025
17:00 Uhr

Freitag, 9. Mai 2025
Freitag, 6. Juni 2025
Freitag, 4. Juli 2025
17:30 Uhr

Freitag, 1. August 2025
18:30 Uhr

Freitag, 5. Sept. 2025
Freitag, 10. Okt. 2025
17:30 Uhr

Samstag, 8. Nov. 2025
14:00 Uhr

☉ : im Raum Oberweiler, Winkel, Muggensturm oder Malsch je nach „Verfügbarkeit der Kräuter“, wird kurzfristig bekannt gegeben

→ : 1,5–3 km

↗ : 30 Hm

🕒 : ca. 2–2,5 Stunden

€ : 17,- €

📞 : Anmeldung:
Angelika Heitz,
www.kraeuterwerkstatt.de, kraeuterwerkstatt@email.de



**Sonntag,
6. April 2025
4. Mai 2025
13:00 Uhr**

🕒 : 13:00 Uhr, Lindenbrunnen (Ortsmitte)

P : Ortsmitte

→ : ca. 15 km

↗ : ca. 600 Hm

🕒 : ca. 5 Stunden

€ : kostenfrei

📞 : Michael Kohlbecker,
Tel. oder Whatsapp
Tel. +49 176
44475733
perpedeswandern@
gmail.com

Oberhalb von Michelbach ●

Vom Ortskern gehen wir über eine kleine Anhöhe hinauf zum Mahlbergturm und genießen den Rundblick, bevor es weiter zum Bernstein geht um von dort einen herrlichen Blick in´s Murgtal zu bekommen. Wir laufen gelegentlich über einfache Wege, aber auch über steile Trails. Am Ende passieren wir das historische Hirtenhaus und es wartet eine Einkehr im Biergarten.

Erforderliche Ausrüstung: dem Wetter angemessene Wanderausrüstung, Getränk, Snack, gute Laune

Bürgerwanderung – Eröffnungswanderung auf dem 5 Täler Rundweg ●

Eröffnungswanderung auf dem 5 Täler Rundweg in Bad Rotenfels. Diese Wanderung führt durch fünf romantische Täler mit plätschernenden Bachläufen, ruhigen Waldabschnitten und Fernblicken ins hintere Murgtal sowie zur Rheinebene.

Erforderliche Ausrüstung:

Wanderschuhe, Trinkflasche m. Wasser

**Sonntag,
13. April 2025**

🕒 : 11:00 Uhr, Festhalle in Gaggenau-Bad Rotenfels, Am Gommersbach 7

P : Festhalle in Gaggenau-Bad Rotenfels

→ : ca. 10 km

↗ : ca. 120 Hm

🕒 : ca. 2–3 Stunden

€ : auf Spendenbasis

📞 : **i** Gaggenau
Tel. +49 7225
962-444



**Sonntag,
25. Mai 2025
21. September 2025
8:30 Uhr**

- 🕒 : 8:30 Uhr,
Unimog-Museum
- P** : Parkplatz Unimog-
Museum/Schloss
Rotenfels
- : ca. 23 km
- ⬆️ : ca. 1000 Hm
- 🕒 : ca. 7–8 Stunden
- € : kostenfrei
- 📞 : Michael Kohlbecker,
Tel. oder Whatsapp
Tel. +49 0176
44475733
perpedeswandern@
gmail.com

Die Murgleiter – 1. Etappe ●

Wir folgen der offiziellen Route der Murgleiter, einer der schönsten Fernwanderwege der Region, wenn nicht sogar Süddeutschlands. Start ist am Unimog-Museum, vorbei am Schloss Rotenfels und am Waldseebad, steigen wir auf zur Ebersteinburg. Nach einer Einkehr geht es auf den Merkgurgipfel, mit herrlichem Blick über Baden-Baden. Nach einer kurzen Erfrischung führt uns der Weg durch die schöne Altstadt von Gernsbach bis hinunter zur Murg. Der Rückweg erfolgt mit der Bahn.

Erforderliche Ausrüstung:

dem Wetter angemessene Wanderausrüstung, Getränk, Snack, gute Laune

Geplante Einkehr:

Mittagseinkehr im Biergarten



Freiolsheimer Rundweg ●

Geführte Wanderung auf dem Freiolsheimer Rundweg. Die Tour führt entlang der Freiolsheimer Gemarkungsgrenzen und belohnt mit herrlichen Panorama-Ausblicken. Nicht barrierefrei.

Geplante Einkehr:

Beim Vatertagsfest des Musikvereins Freiolsheim auf dem Festplatz bei der Mahlberghalle.

**Donnerstag,
29. Mai 2025,
11:00 Uhr**

- 🕒 : Mahlberghalle
Freiolsheim
- P** : Mahlberghalle
- : ca. 6,4 km
- ⬆️ : ca. 130 Hm
- 🕒 : ca. 2,5 Stunden
- € : kostenfrei
- 📞 : Anmeldung:
Rundwegfreunde
Freiolsheim, Roland
Wölfle
Tel. +49 7204 688
roland.h.woelfle@
gmail.com



Freitag, 20. Juni 2025

🕒 : 18:00 Uhr,
Elisabethenquelle
im Kurpark Bad
Rotenfels

🅑 : Parkplätze am
Rotherma

→ : ca. 4 km

↗ : keine Steigung

🕒 : ca. 1,5–2 Stunden

€ : kostenfrei

👤 : Arbeitskreis
Tourismus und
Freizeit,
Marianne Müller,
Tel. +49 7225 73167,
Marianne.Mueller5
@gmx.net

Geführte historische Abendwanderung durch den Kurpark von Bad Rotenfels ●

Marianne Müller begibt sich mit den Teilnehmern auf eine Reise in´s 19. Jh., als Markgraf Wilhelm hier in den Sommermonaten residierte. Die Geschichtsinteressierten erhalten Informationen über Markgraf Wilhelm, die Elisabethenquelle, welche 1839 hier entdeckt wurde, den Luftschutzstollen, der 1940 hinter der Elisabethenquelle errichtet wurde, das Gefangenenlager, welches sich im September 1944 bis April 1945 auf dem Gelände des Kurparks befunden hatte, Schloss Rotenfels, das Chinesische Haus, die „Goldmacherei“ der Reichsgräfin und das Römische Haus. Bei Regen oder drohendem Gewitter findet die Tour nicht statt.

Geplante Einkehr:
Biergarten Christophbräu, Kurpark

Pilgertag auf dem „Alten Murgtalwanderweg“ von Au nach Gaggenau ●

Pilgerwanderung mit spirituellen Impulsen auf dem „Alten Murgtalwanderweg“ von Weisenbach/Au nach Gaggenau. Unterwegs laden Bildstöcke, Kapellen und Kirchen zum Kennenlernen und Verweilen ein. Der Abschluss des Pilgertages findet in der Kirche St. Josef in Gaggenau statt.

Erforderliche Ausrüstung:

Regenschutz und/oder Sonnenschutz erforderlich, Wander- oder Trekkingschuhe empfehlenswert, Wanderstöcke bei Bedarf, ausreichend Trinkwasser und Rucksackvesper



Samstag, 28. Juni 2025

🕒 : ab 8.30 Uhr Bhf.
Gaggenau für eine
gemeinsame
Anfahrt um 8.51
Uhr mit dem KVV

9.30 Uhr Kirche
Maria Königin in
Weisenbach/Au

🅑 : Annemasseplatz,
Eckener Straße 1,
oder Tiefgarage
Murgufer, Konrad-
Adenauer-Str. 1

→ : ca. 15 km

↗ : ca. 300 Hm

🕒 : ca. 6–7 Stunden

€ : Kosten für ÖPNV
und Einkehr

👤 : Zertifizierte
Pilgerbegleiter
Ernst Kraft und
Marion Rein-
schoepfung-ganz-
nah@dekanat-
rastatt.de
Tel. +49 7225 76773
oder pfarrbuero@
kath-gaggenau.de,
Tel. +49 7225 1470

**Sonntag,
30. November 2025**

Weihnachtliche Wanderung zur Ebersteinburg und auf den Weihnachtsmarkt Gaggenau ●

🕒 : 12:15 Uhr,
S-Bahn Haltestelle
„Bad Rotenfels
Bahnhof“

P : Bahnhof
Bad Rotenfels

→ : ca. 12 km

↗ : ca. 400 Hm

🕒 : ca. 4–5 Stunden

€ : kostenfrei

📞 : Michael Kohlbecker,
Tel. oder Whatsapp
Tel. +49 176
44475733
perpedeswandern@
gmail.com

Am 1. Advent starten wir in Rotenfels am Bahnhof und laufen am Schloss vorbei und über den Schwarzenberg zur Ebersteinburg. Hier ist es weihnachtlich geschmückt und ein Getränk um uns aufzuwärmen wartet auf uns. Im Anschluss geht es nur noch bergab zum Weihnachtsmarkt nach Gaggenau. Der Rückweg erfolgt mit der Bahn oder zu Fuß.

Erforderliche Ausrüstung:

dem Wetter angemessene Wanderausrüstung, warmes Getränk, Snack, Stirn-/Taschenlampe, gute Laune

Geplante Einkehr:

Ebersteinburg und Weihnachtsmarkt



Unterwegs mit Graukitteln ●

Haben Sie schon einmal eine Esel-Wanderung erlebt? Noch nicht probiert? Dann wird es Zeit für „eselige“ Begegnungen, zu denen Rolf und Claudia Scharer und ihre beiden Esel Karim und Baldur herzlich einladen. Ein Esel-Erlebnis dauert zwei Stunden und beinhaltet das Kennenlernen der sympathischen Tiere, einen Spaziergang mit der Möglichkeit, die Esel zu führen, und einen „eseligen“ Abschluss – hört sich spannend an, oder?



Eseltouren in Gaggenau ●

Sie möchten im Schwarzwald wandern?

Probieren Sie doch einmal eine Wanderung mit Eseln.

Bei uns sind 10 kleine Wanderesel zu Hause mit denen man die Umgebung von Moosbronn erkunden und kennen lernen kann.

Einfach mal die Natur des Nordschwarzwaldes anders erleben und die Seele baumeln lassen.

**Termine nach
Absprache**

→ : 2–5 km

🕒 : ca. 2 Stunden

€ : auf Anfrage

📞 : Claudia Scharer
Kastanienweg 12
DE-76571 Gaggenau-
Winkel
Tel. +49 7222 48258
esel@scharer24.de

Teilnehmerzahl:
ab einer bis maximal
8 Personen

**Termine nach
Absprache**

€ : auf Anfrage oder
www.landgut-
moenchhof.de

📞 : Landgut Mönchhof
Ivonne Zentgraf
Mönchskopfweg 6
DE-76571 Gaggenau-
Moosbronn
Tel. +49 172 7082829
info@landgut-
moenchhof.de

GERNSBACH

i Tourist-Information Gernsbach

Igelbachstraße 11
76593 Gernsbach
Tel. +49 7224 644-446
touristinfo@
gernsbach.de
www.gernsbach.de

Die „Perle des Murgtals“ zählt zu den malerischsten Orten im nördlichen Schwarzwald. Natur in ihrer schönsten Form erlebt man im wildromantischen Moorgebiet am Kaltenbronn.

Haben Sie Interesse an individuellen Themen- und Ortsführungen oder Wanderungen für Gruppen? Die Mitarbeiterinnen der Tourist-Information beraten Sie gerne!



Führung auf dem Kunstweg Reichenbach

Der Waldpfad entlang dem Reichenbach bildet eine idyllische Kulisse, teils ergänzt, teils durchbrochen von über 55 Werken unterschiedlicher Künstler. Die etwa zweieinhalbstündige Begehung bietet interessante Erläuterungen der Kunstwerke.

Führung: Mitglied des Vereins Kunstweg am Reichenbach e.V.



Die Führung auf dem Kunstweg findet an jedem ersten Sonntag des Monats statt:

So, 6. April 2025
So, 4. Mai 2025
So, 1. Juni 2025
So, 6. Juli 2025
So, 3. August 2025
So, 7. September 2025
So, 5. Oktober 2025
So, 2. November 2025
So, 7. Dezember 2025

- 🕒 : 11:30 Uhr,
Infotafel am Fuße
des Kunstweges
nach der Gewerbe-
siedlung Abzw.
Reichentaler Straße
→ : 6 km
- 🕒 : ca. 2,5 Stunden
- € : kostenfrei
- 📞 : keine Anmeldung
erforderlich
weitere Infos:
info@kunstweg-
am-reichenbach.de

Gruppen auf
Anfrage unter
info@kunstweg-
am-reichenbach.de



**Samstag,
12. April 2025**

- ⌚ : 10:10 Uhr,
Bahnhof Gernsbach
- P** : Bahnhof
Gernsbach
- : ca. 4,5 km
- ⬆️ : ca. 100 Hm
- 🕒 : ca. 3 Stunden
- € : kostenfrei
- 👤 : Gesundheits-
wanderführer,
Stadtführer: Klaus
Fiedler
- i** Gernsbach
Tel. +49 7224
644-446 oder
touristinfo@
gernsbach.de

**Gesundheitswanderung in der Weinau
- Durchatmen - Spaß haben - die Seele
baumeln lassen - mit Klaus Fiedler ●**

Wir genießen die Blütenpracht in der Weinau und gehen über Galgenbusch auf aussichtsreichem Weg, vorbei am Reitclub zurück zum Ausgangspunkt. Unterwegs machen wir Übungen zur Mobilisation, Kräftigung, Stressabbau/Meditation, Stärkung des Gleichgewichts, Koordination und Dehnung - teilweise mit Bäumen oder Partner und immer viel Spaß. Nebenbei erfahren Sie etwas zur Gernsbacher Geschichte.

Für Alt und Jung! Auch für Familien mit bewegungsfreudigen Kindern geeignet.

Erforderliche Ausrüstung:
feste Schuhe, ausreichend Getränke und bequeme, dem Wetter angepasste Kleidung

**Gesundheitswanderung im Kurpark und
Igelbachtal – Durchatmen – Spaß haben
– die Seele baumeln lassen – mit Klaus
Fiedler ●**

Die Tour führt über den Felsenweg in den Kurpark und Clemm'schen Garten und weiter zum Igelbachbad. Nach einer kleinen Runde durch das Igelbachtal geht es durch den Kurpark zurück zum Ausgangspunkt. Unterwegs machen wir Übungen zur Mobilisation, Stressabbau/Entspannung, Meditation, Kräftigung, Koordination und Dehnung. Nebenbei erfahren Sie etwas zur Geschichte des Kurparks und Clemm'schen Gartens.

Für Alt und Jung! Auch für Familien mit bewegungsfreudigen Kindern geeignet.

Erforderliche Ausrüstung:
feste Schuhe, ausreichend Getränke und bequeme, dem Wetter angepasste Kleidung



**Mittwoch,
14. Mai 2025**

**Donnerstag,
12. Juni 2025**

**Samstag,
23. August 2025**

- ⌚ : 10:10 Uhr,
i Tourist-Info-
ration Gernsbach,
Igelbachstr. 11,
- P** : Tourist-Info-
ration
Gernsbach oder am
Kurpark
- : ca. 5 km
- ⬆️ : ca. 100 Hm
- 🕒 : ca. 2,5 Stunden
- € : kostenfrei
- 👤 : Gesundheits-
wanderführer,
Stadtführer: Klaus
Fiedler
- i** Gernsbach
Tel. +49 7224
644-446 oder
touristinfo@
gernsbach.de

Freitag, 13. Juni 2025

🕒 : 10:00 Uhr, Reichen-
tal Parkplatz am
Friedhof bei der
Kirche

P : Reichenal Park-
platz am Friedhof
bei der Kirche

→ : ca. 8 km

↗ : ca. 300 Hm

🕒 : ca. 3,5 Stunden

€ : kostenfrei

👤 : Schwarzwaldguide
und Trainer für
Gesundheitssport
Bernhard Gerstner
i Gernsbach
Tel. +49 7224
644-446 oder
touristinfo@
gernsbach.de

Fitnesswanderung von Reichental zu den alten Eichen mit Schwarzwald-Guide Bernhard Gerstner ●

Wandern an der frischen Luft, Fitnessübungen
an schönen Plätzen. Zwischen den Gymnastik-
einheiten gehen wir zügig, es bleibt aber auch
immer Zeit zum Schauen und Genießen.

Für geübte Wanderer, Familien (Kinder ab 12
Jahren) die Freude an Bewegung haben.

Erforderliche Ausrüstung:

feste Schuhe, dem Wetter angepasste
Kleidung in der man sich gut bewegen kann,
Sitzunterlage, ausreichend Getränke



Fitnesswanderung von Hilpertsau nach Reichental entlang dem Reichenbach ●

Wandern an der frischen Luft, Fitnessübungen in
mitten der Natur am Reichenbach. Zwischen den
Gymnastikeinheiten gehen wir zügig, es bleibt
aber auch Zeit zum Schauen und genießen.

Erforderliche Ausrüstung:

feste Schuhe, dem Wetter angepasste
Kleidung, in der man sich gut bewegen kann,
eine Sitzunterlage und ausreichend Getränke

Die Wanderung ist für alle die Freude an
Bewegung haben. Mit Schwarzwaldguide
und Trainer für Gesundheitssport Bernhard
Gerstner.

Zauber der Morgenstunde ●

Frühes Aufstehen ist hart, besonders wenn
danach die berufliche Arbeit beginnt. Leichter
fällt es, wenn damit eine schöne Tour in den
beginnenden Tag verbunden ist und man die
Stimmung, Kühle und das Licht der Morgen-
stunde erfahren und genießen kann. Früh-
stücken ist am Ende in einem Café möglich.

Erforderliche Ausrüstung:

Wanderstöcke, Rucksackvesper, wetterfeste
Kleidung, eingelaufene und gute Wander-
schuhe

Samstag, 5. April 2025

Freitag, 2. Mai 2025

🕒 : 10:00 Uhr, Hilpertsau
P Bushaltestelle am
Bahnübergang
Reichentalerstraße
↗ : ca. 170 Hm
🕒 : max. 3 Stunden
€ : kostenfrei
👤 : **i** Gernsbach
Tel. +49 7224 644-446
oder touristinfo@
gernsbach.de

Samstag, 5. Juli 2025

🕒 : 5:30 Uhr,
Haltestelle Gerns-
bach/Obertsrot
P : Haltestelle Gerns-
bach/Obertsrot
→ : ca. 13 km
↗ : ca. 490 Hm
🕒 : ca. 4 Stunden
€ : Kosten für Fahr-
karte und Einkehr
👤 : Dorothea Polle-
Holl, doropolle@
gmail.com

**Sonntag,
6. Juli 2025**

🕒 : 10:00 Uhr, Hilpertsau
Parkplatz am
Kunsthof Bus-
haltestelle Abzw.
Reichental

P : Hilpertsau
Parkplatz am
Kunsthof Bus-
haltestelle Abzw.
Reichental

→ : ca. 10 km

↗ : ca. 150 Hm

🕒 : ca. 5 Stunden

€ : Kosten für Fahr-
karte

👤 : Schwarzwaldguide
Bernhard Gerstner

I Gernsbach
Tel. +49 7224
644-446 oder
touristinfo@
gernsbach.de

**Wanderung vom Quellhorizont zur Murg
mit Schwarzwald-Guide Bernhard
Gerstner ●**

Mit dem Bus fahren wir von Hilpertsau Bus-
haltestelle Abzw. Reichental bis zur Haltestelle
Orgelfelsenhaus. Hier oben auf 700 m startet
die Wanderung zu den Orgelfelsen über das
Flachland hinunter nach Reichental und
zurück an den Ausgangspunkt in Hilpertsau.
Unterwegs erfahren die Teilnehmer Geschich-
ten und Wissenswertes über Quellen, Wald und
Bäume. Die Tour führt durch wunderschöne
Kulturlandschaft vorbei an uralten Bäumen,
interessanten Felsformationen mit herrlichen
Aussichten zum Genießen.

Erforderliche Ausrüstung:

feste Schuhe, dem Wetter angepasste
Kleidung, ausreichend Getränke, ein kleines
Vesper, eine Sitzunterlage

**Das Borzhuhn am Schlossberg mit
Schwarzwald-Guide Karl Keller ●**

Der Schlossberg unterhalb von Schloss
Eberstein eignet sich nicht nur für schöne
aussichtsreiche Spaziergänge sondern birgt
so manche Sagen-haften Geheimnisse, die
wir auf unserer ca. 4 km langen Rundwan-
derung neben anderen Sagen des Murgtales
ergründen wollen. Unser Weg folgt auf weiten
Strecken der „Gernsbacher Runde“ und ist
Kinderwagen geeignet. Auf so einem teuflisch
guten Weg darf es dann nicht verwundern,
wenn unterwegs plötzlich der eine oder andere
Schloßbergteufel zu sehen ist und mit seiner
flammenartigen Holzmaske die Wanderer
überrascht. Am Ende der Tour gibt es außer-
dem noch eine kleine kulinarische Überra-
schung. Die Sagenwanderung verläuft durch
den Weinberg am Schloss und entlang des
Ätzenbachtals auf Feldwegen und ist trotz
einzelner Anstiege bequem zu erwandern.

Erforderliche Ausrüstung:

Schuhe mit griffiger Sohle und dem Wetter
angepasste Kleidung

**Sonntag,
28. September 2025**

🕒 : 15:00 Uhr, Hinterer
Parkplatz Schloss
Eberstein, Gerns-
bach

P : Hinterer Parkplatz
Schloss Eberstein,
Gernsbach

→ : ca. 4 km

↗ : ca. 190 Hm

🕒 : ca. 2,5 Stunden

€ : kostenfrei

👤 : Anmeldung:
I Gernsbach
Tel. +49 7224
644-446 oder
touristinfo@
gernsbach.de



**Freitag,
24. Oktober 2025**

- ⊙ : 10:10 Uhr,
Bahnhof Gernsbach,
- P : Bahnhof
Gernsbach
- : ca. 7 km
- ↗ : ca. 110 Hm
- 🕒 : ca. 3,5 Stunden
- € : kostenfrei
- 👤 : Gesundheits-
wanderführer,
Stadtführer:
Klaus Fiedler.
📍 Gernsbach
Tel. +49 7224
644-446 oder
touristinfo@
gernsbach.de

**Gesundheitswanderung im Laufbachtal
- Durchatmen - Spaß haben - die Seele
baumeln lassen - mit Klaus Fiedler ●**

Entlang des Krappenbuckels gelangen wir in's Laufbachtal. Dort genießen wir die Herbstfarben auf der Runde um den Bach und gelangen vorbei an Hundeverein/Pferdestall zurück zum Ausgangspunkt. Unterwegs machen wir Übungen zur Mobilisation, Kräftigung, Stressabbau/Meditation, Stärkung des Gleichgewichts, Koordination und Dehnung - teilweise mit Bäumen oder Partner und immer viel Spaß. Nebenbei erfahren Sie etwas zur Geschichte der Gernsbacher Holz- und Papierindustrie.

Für Alt und Jung! Auch für Familien mit bewegungsfreudigen Kindern geeignet.

Erforderliche Ausrüstung:
feste Schuhe, ausreichend Getränke und bequeme, dem Wetter angepasste Kleidung



📄 Details zu den Wanderungen, die in der Terminübersicht dieses Booklets aufgeführt sind und viele weitere Veranstaltungen finden Sie im Jahresprogramm 2025 des Infozentrums Kaltenbronn:
www.infozentrum-kaltenbronn.de.

Der QR-Code führt Sie direkt auf die PDF des Programms.



**Infozentrum
Kaltenbronn**

Kaltenbronn 600
76593 Gernsbach-
Kaltenbronn
Tel. + 49 7224 655197
Fax +49 7224 655198
info@infozentrum-
kaltenbronn.de
www.infozentrum-kaltenbronn.de

Im Infozentrum Kaltenbronn erlebt der Besucher die Vielfalt der einzigartigen Hochmoorlandschaft mit einem Klima wie in Südfinnland. Im angebauten Auerhahn-Pavillon gibt es wechselnde Themenausstellungen, Vorträge und Seminare. Der Besuch im Infozentrum Kaltenbronn ist ein Erlebnis für Groß und Klein. Das Infozentrum bietet ganzjährig geführte Wanderungen, naturkundliche Exkursionen, Kinderprogramme und vieles mehr an.

LOFFENAU

i Tourist- Information Loffenau

Gemeinde Loffenau
Untere Dorfstraße 1
76597 Loffenau

Tel. +49 7083 9233-13
gemeinde@loffenaus.de
www.loffenau.de

Erleben Sie Naturdenkmäler wie das Große Loch mit Teufelskammern und die Laufbachwasserfälle. Von der Teufelsmühle, dem Hausberg Loffenau, bietet sich ein fantastischer Blick ins Murgtal, über die Rheinebene bis in die Vogesen.

Haben Sie Interesse an individuellen Themen- und Ortsführungen und Wanderungen für Gruppen? Die Mitarbeiter der Tourist-Information beraten Sie gerne!



Abendspaziergang zu den wilden Kräutern

Wildpflanzen stehen uns ganzjährig zur Verfügung. Das Erkennen der typischen Pflanzenmerkmale verändert sich je nach Jahreszeit und auch die Nutzung der Pflanzen ändert sich, angepasst an die jeweilige Wachstumsphase. Das Sammeln und Entdecken ist ein nachhaltiges Erlebnis in der Natur. „Wer Wildpflanzen kennt, hat Freunde auf der ganzen Welt“ Zitat eines unbekanntenen Autors.

Erforderliche Ausrüstung:

Getränk, Handy und Schreibzeug
Kleiner Wildkräuter Imbiss inbegriffen

**Sonntag,
13. April 2025
17:00 Uhr**

**Montag,
9. Juni 2025
18:00 Uhr**

- 📍 : Wanderparkplatz am Kugelberg
- 🅑 : Kurpark Loffenau oder Wanderparkplatz am Kugelberg
- ➔ : max. 2 km
- ⤴ : ca. 60 Hm
- 🕒 : ca. 2,5 Stunden
- 💶 : 15,- €
- 👤 : Monika Amann, Schwarzwaldguide, Wildpflanzenpädagogin, Natur-Resilienz-Trainerin, Klimabotschafterin, Monika@amanntour.de



Sonntag, 21. September 2025

- 🕒 : 16:00 Uhr, Wanderparkplatz am Kugelberg
- 📍 : Kurpark Loffenau oder Wanderparkplatz am Kugelberg
- ➔ : max. 2,5 km
- 📏 : ca. 100 Hm
- 🕒 : ca. 2,5 Stunden
- 💶 : 15,- €
- 👤 : Monika Amann, Schwarzwaldguide, Wildpflanzenpädagogin, Natur-Resilienz-Trainerin, Klimabotschafterin, Monika@amanntour.de

Kraft der Erde – Wurzeln und Samen unserer Wildkräuter ●

Jetzt ist es langsam an der Zeit sich um die Samen und Wurzeln unserer wilden Freunde zu kümmern. Zahlreiche Samenstände können als geschmackvolles Gewürz oder im Müsli verwendet werden. Wurzeln und Samen werden auch in der Volksmedizin verwendet. Ein spannendes Thema.

Erforderliche Ausrüstung:

Getränk, Handy und Schreibzeug
Kleiner Wildkräuter Imbiss inbegriffen



Esskastanie und andere Früchte des Herbstes ●

Maronen oder Esskastanien – Delikatesse und Grundnahrungsmittel. Auf diesem aussichtsreichen Spaziergang geht es vorrangig um die Geschichte und die Verwendung der Esskastanie. Tipps und Anregungen für zu Hause gibt es reichlich. Eberesche, Hagebutten und andere Wildfrüchte werden ebenfalls besprochen. Die Kräuterhexenküche liefert Kostproben aus Esskastanie, Eberesche und Hagebutte.

Erforderliche Ausrüstung:

Getränk, Handy und Schreibzeug
Kleiner Wildkräuter Imbiss inbegriffen



Samstag, 25. Oktober 2025

- 🕒 : 15:00 Uhr, Parkplatz unterhalb Sportplatz in Loffenau
- 📍 : unterhalb Sportplatz in Loffenau
- ➔ : max. 2,5 km
- 📏 : ca. 100 Hm
- 🕒 : ca. 2,5 Stunden
- 💶 : 15,- €
- 👤 : Monika Amann, Schwarzwaldguide, Wildpflanzenpädagogin, Natur-Resilienz-Trainerin, Klimabotschafterin, Monika@amanntour.de

**Samstag,
15. November 2025**

**Winterkräuter – Faszination Wildkräuter /
Loffenau ●**

🕒 : 13:00 Uhr, Wanderparkplatz am Kugelberg in Loffenau

📍 : Kurpark Loffenau oder Wanderparkplatz am Kugelberg

➔ : max. 2 km

⬆️ : max. 60 Hm

🕒 : ca. 2,5 Stunden

💶 : 15,- €

👤 : Monika Amann, Schwarzwaldguide, Wildpflanzenpädagogin, Natur-Resilienz-Trainerin, Klimabotschafterin, Monika@amanntour.de

Über 40 Wildkräuter stehen uns auch im Herbst und teilweise den ganzen Winter über zur Verfügung. Wo finden wir sie? Welche Inhaltsstoffe können wir für die kalte Jahreszeit nutzen? Wie lassen sie sich ernten und verarbeiten? Wir entdecken, bestimmen und tauschen uns aus.

Erforderliche Ausrüstung:

Getränk, Handy und Schreibzeug

Kleiner Wildkräuter Imbiss inbegriffen



WEISENBACH

Die Urwüchsigkeit des schönen Murgtals zeigt sich in seiner Natürlichkeit in Weisenbach – der ideale Ausgangspunkt für zahlreiche Wanderungen und Mountainbike-Touren.

📍 Tourist-Information Weisenbach

Haben Sie Interesse an individuellen Themen- und Ortsführungen oder Wanderungen für Gruppen? Die Mitarbeiter der Tourist-Information beraten Sie gerne!

Gemeinde Weisenbach
Hauptstraße 3
76599 Weisenbach
Tel. + 49 7224 9183-0
info@weisenbach.de
www.weisenbach.de



FORBACH

i Tourist- Information Forbach

Landstraße 27
76596 Forbach
Tel. + 49 7228 39-0
touristinfo@forbach.de
www.forbach.de

Mit seinen Wäldern, den Waldseen und der Flusslandschaft präsentiert sich die Nationalparkgemeinde Forbach als ideales Wander- und Adventuregebiet. Die Schwarzenbach-Talsperre ist im Sommer wie im Winter ein beliebtes Ausflugsziel.

Haben Sie Interesse an individuellen Themen- und Ortsführungen und Wanderungen für Gruppen? Die Mitarbeiter der Tourist-Information beraten Sie gerne!



125 Jahre Westweg - Etappe 3 von Forbach nach Unterstmatt ●

Die dritte Etappe des legendären Westwegs bietet alles, was eine anspruchsvolle Wanderung im Nordschwarzwald aufweisen kann: einen Stausee (Schwarzenbach), einen Karsee (Herrenwies), einen Aussichtsturm (Badener Höhe), eine Grindenlandschaft (Hochkopf), steile Anstiege, grandiose Ausblicke.

Erforderliche Ausrüstung:

Wanderstöcke, Rucksackvesper, wetterfeste Kleidung, eingelaufene und gute Wanderschuhe

Geplante Einkehr:

am Ende der Tour in Unterstmatt

Donnerstag, 1. Mai 2025

- 🕒 : 8:30 Uhr,
Bahnhof Forbach
- 📍 : Bahnhof Forbach
→ : ca. 20 km
- ⬆️ : ca. 1000 Hm
- 🕒 : ca. 6–7 Stunden
- € : Kosten für Fahrkarte und Einkehr
- 👤 : Dorothea Polle-Holl,
doropolle@gmail.com

**Dienstag,
1. Juli 2025
23. September 2025**

- 🕒 : 14:00 Uhr, Bushaltestelle Dorfplatz in Herrenwies
- 📍 : Parkplatz Dorfplatz Herrenwies
- ➔ : ca. 4 km
- ⬆️ : ca. 60 Hm
- 🕒 : ca. 3 Stunden
- € : kostenfrei
- 📍 : Nationalpark Schwarzwald. Tel. +49 7449 92 998 444, Veranstaltung@nlp.bwl.de. Fragen, auch zur Barrierefreiheit, an: Susanne Berzborn (susanne.berzborn@nlp.bwl.de Tel. +49 172 4637625) oder Nadine Berger (nadine.berger@nlp.bwl.de, Tel. +49 172 9907516)

Viel mehr als mit den Augen sehen ●

Diese Wanderung führt Sie vom Nationalparkhaus Herrenwies direkt in den Wald. Auf einer abwechslungsreichen Strecke mit unterschiedlichem Untergrund können Sie den Nationalpark in seiner Vielfalt entdecken und spüren. Die Tour führt durch verschiedene Lebensräume, in denen sich unterschiedliche Tiere und Pflanzen wohlfühlen. Sie erfahren Neues über die Entstehung und Bedeutung des Nationalparks, über die Besonderheiten seiner Flora und Fauna und begleiten einen Gebirgsbach auf seiner Reise. Tauchen Sie mit allen Sinnen ein in ein intensives Walderlebnis. Bei schlechtem Wetter entfällt die Veranstaltung.

Erforderliche Ausrüstung:

Eine Hilfsperson und/oder ein Blindenführhund kann mitgebracht werden. Wanderschuhe, wetterangepasste Kleidung, Verpflegung



Geistlicher Waldspaziergang ●

Urwüchsige Natur berührt und gibt Kraft. Hier sind die Menschen der Schöpfung nahe und erahnen vielleicht, was auch ihr Leben ausmacht. Trotzdem ist der Schutz dieser Schöpfung oft eine schwierige Aufgabe. Die Nutzung der Natur wird in vielen Fällen zur Ausnutzung. Der Spaziergang zum Tag der Schöpfung lädt zu einem Austausch über diese Themen ein. Vor der Wanderung wird in der Kirche St. Antonius eine ökumenischer Gottesdienst zum Tag der Schöpfung angeboten, der bei trockenem Wetter im Freien stattfindet. Erforderliche Ausrüstung: Feste Schuhe, wetterangepasste Kleidung

**Sonntag,
7. September 2025**

- 🕒 : 11:30 Uhr, Kirchplatz vor der Kath. Kirche St. Antonius, Herrenwies
- 📍 : Parkplatz Kirche St. Antonius
- ➔ : 3,5 km
- ⬆️ : 60 Hm
- 🕒 : ca. 3 Stunden
- € : kostenfrei
- 📍 : Anmeldung: www.nationalpark-schwarzwald.de, bei veranstaltung@nlp.bwl.de oder Tel. +49 7449 92998-444


BAIERSBRONN

i Baiersbronn Touristik

Rosenplatz 3
72270 Baiersbronn
Tel. +49 7442 8414-0
info@baiersbronn.de
www.baiersbronn.de



Alle geführten Touren
finden Sie unter
[www.baiersbronn.de/
veranstaltungen](http://www.baiersbronn.de/veranstaltungen)



Baiersbronn ist ein Wanderparadies – oder vielmehr: Ein Wanderhimmel. In diesem sind 550 Kilometer Wanderwege zusammengefasst, von denen 30 Prozent auf naturbelassenen Pfaden verlaufen. Himmlisch wird dieses Wegenetz, weil hier zwei Dinge zusammenkommen: Wunderbare Landschaft und Gaumenfreuden in den Wanderhütten und Gaststätten am Weg. Wer gerne in der Gruppe wandert, kann sich einer der vielfältigen geführten Wanderungen mit einem Wanderführer anschließen. Neben unzähligen geführten Wanderungen finden Sie im Baiersbronner Wanderhimmel-Programm auch jede Menge abwechslungsreiche Mountainbiketouren.



125 Jahre Westweg - Vom Seibelseckle zum Lotharpfad, mit Rangerführung ●

Bei dieser Wanderung kommt echtes Westweg-Feeling auf! Wir bleiben auf der Höhe des Westrückens des Nordschwarzwaldes, wandern im Nationalpark über den Ruhestein an der Schanze vorbei und über die Grindenlandschaft zum Schliffkopf. Von dort sind es nur noch ein paar Kilometer zum Lotharpfad, den wir ausführlich erkunden und wo wir eine Vesperpause einlegen, bevor es mit dem Bus wieder zurück geht.

Erforderliche Ausrüstung:

Wanderstöcke, ausreichend Rucksackvesper, wetterfeste Kleidung, eingelaufene und gute Wanderschuhe

**Sonntag,
25. Mai 2025
9:40 Uhr**

- 🕒 : 9:15 Uhr Parkplatz Sand/Kapelle oder 9:40 Uhr Parkplatz Seibelseckle
- P** : Parkplatz Sand oder Seibelseckle
- : ca. 15 km und 1-2 km auf Lotharpfad
- ↗ : ca. 400 Hm
- 🕒 : ca. 4-5 Stunden
- € : Kosten für Fahrkarte
- 📞 : Dorothea Polle-Holl, doropolle@gmail.com

Herzlich willkommen im Nationalpark Schwarzwald

Natur Natur sein lassen: Das ist das Ziel des 2014 gegründeten Nationalparks Schwarzwald. Mit seinen Wäldern, Grinden und Seen zeigt er sich mal sanft und lieblich, mal wild und ungezähmt.

Die Vielfalt der Landschaft spiegelt sich in der Tier- und Pflanzenwelt wider. Mit seinen rund 340 km markierten Wanderwegen bietet das Großschutzgebiet die Möglichkeit, die wilden Schönheiten des Nationalparks zu erkunden und zu genießen. Bei einer Führung im Nationalpark können Sie den wilder werdenden Wald genauer kennenlernen. Rangerinnen und Ranger zeigen Ihnen Besonderheiten des Schutzgebiets und beantworten Ihre Fragen. Mit mehr als 200 Führungen, Vorträgen und Seminaren bietet das Jahresprogramm eine große Vielfalt an Themen.



**Nationalparkzentrum
Ruhestein
Ruhestein 1
DE-72270 Baiersbronn
Tel. + 49 7449 929980
info@nlp.bwl.de
www.nationalpark-
schwarzwald.de**

**Das Jahresprogramm des Nationalparks
Schwarzwald finden Sie unter
www.nationalpark-schwarzwald.de**



AUF EIGENE FAUST

Sie sind lieber ganz individuell unterwegs? Entdecken Sie die schier unendliche Vielfalt der Wanderungen im Murgtal und in Baiersbronn.

Die Auswahl ist riesig. Ob im Wanderguide Murgtal oder im Wanderguide Baiersbronn – in einer der beiden kostenfreien Broschüren wird mit Sicherheit jeder fündig und findet die passende Tour.

Ausgestattet mit der entsprechenden Wanderkarte können Sie gleich loslegen und die Genussräume im Murgtal entdecken. Alle Booklets und Karten erhalten Sie beim Zweckverband "Im Tal der Murg", der Baiersbronn Touristik und allen Tourist-Informationen im Murgtal.



Der Tourenplaner im Internet

Möchten Sie von zuhause aus Ihre Wanderungen planen? Unter www.murgtal.org finden Sie den Tourenplaner, eine interaktive Wanderkarte mit Wanderrouten und Beschreibungen. Hier können Sie auch GPS-Tracks für alle gängigen GPS-Geräte für Ihre Tour herunterladen.

Laden Sie sich die kostenlose App der Nationalpark-Region herunter, so haben Sie die Möglichkeit Ihre Tour auf dem Handy gleich zu speichern.



UNTERWEGS MIT ÖFFENTLICHEN VERKEHRSMITTELN



Die KONUS-Gästekarte

Der Schwarzwald lässt sich stressfrei und vor allem umweltverträglich hervorragend mit Bus und Bahn erkunden.

Gäste in Bad Rotenfels und Winkel, Gernsbach, Loffenau und Forbach erhalten bei der Ankunft von ihrem Gastgeber die KONUS-Gästekarte, die Ihnen Vergünstigungen beim Besuch touristischer Einrichtungen in über 150 Orten im gesamten Schwarzwald gestattet. Konus steht für **KO**stentlose **NU**tzung des öffentlichen Nahverkehrs für Schwarzwaldurlauber.

Urlauber, die diese Gästekarte besitzen, können während ihres Aufenthalts Busse und Bahnen im definierten Gebiet gratis nutzen. Ausgenommen sind ICE, IC, EC und Bergbahnen. Beim Einsteigen zeigen Sie einfach die Gästekarte und den Personalausweis vor.

Linienbusse

Die Linien 242, 244, 246, 248, 252, 253, 254, 255, 263, 264 und X44 verbinden die Murgtalorte mit ihren Ortsteilen. Anruflinientaxi: 247

S-Bahn und Regionalbahn

Die Murgtalorte sind über das S-Bahn und Regionalbahn-Netz (S8, RB 41, RE 40) an Karlsruhe angeschlossen.

Unter www.murgtal.org können Sie sich die Fahrpläne für Busse und S-Bahn herunterladen.

Weitere Infos zum Busangebot zudem unter www.bwegt.de oder www.kvv.de.



DAS IST UNSERE NATUR

IMPRESSUM

Herausgeber:
Zweckverband
„Im Tal der Murg“
www.murgtal.org

Grafik-Design:
Baiersbronn Touristik
www.baiersbronn.de

Druck: DÜRRSCHNABEL
Druck & Medien GmbH
www.duerrschnabel.com

Karte:
Gruppe Drei
www.gruppedrei.com

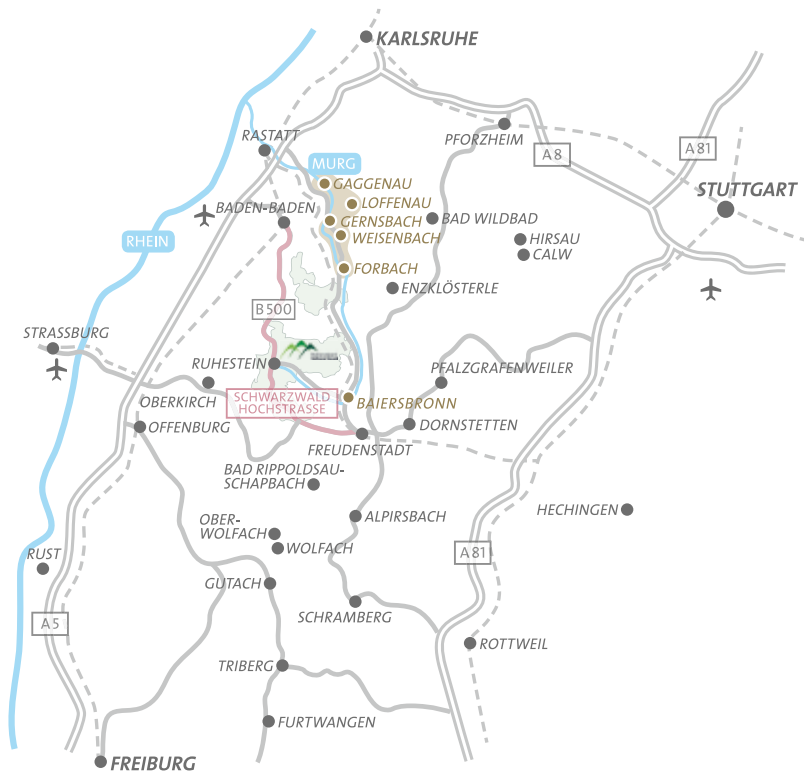
Stand: 03/2025

Fotos:
Adobe Stock: S. 17
Andrea Fabry: S. 16
@amanntour: S. 37–40
B. Gerstner: S. 30, 32
Baiersbronn Touristik/
Max Günter: Titelseite, S. 4, 9, 11,
13, 36, 46, 48, 53
Bodo Krohn: S. 19
Caroline Moser: S. 18
Daniel Müller (Nationalpark
Schwarzwald): S. 44
David Lohmüller: S. 10
Janna Kamphof: S. 20
Jigal Fichtner: S. 15

Joachim Gerstner / compusign.de:
S. 27, 33, 42, 43
Jörg Schumacher: S. 21, 24
K. Fiedler: S. 28, 29, 34
Marion Rein: S. 23
Nationalpark Schwarzwald: S. 49
Reinhold Bauer: S. 5, 6, 26, 41
Stadt Gaggenau: S. 22
Thorsten Günthert / Best Mountain
Artists: S. 47, 51
Ulrike Klumpp: S. 31, 45

Tourismus Zweckverband „Im Tal der Murg“

An der B 462 | DE-76571 Gaggenau
Tel. +49 7225 98131-21 oder -22
info@murgtal.org | www.murgtal.org



DAS IST UNSERE NATUR