

# Wandern

AM WESTLICHEN BODENSEE



Der Westliche  
Bodensee – eine  
Landschaft, so  
sinnlich,  
überraschend  
und inspirierend  
wie das Leben  
selbst. Mit See,  
Inseln & Vulkanen.  
Mit intakter Natur,  
lebendigen Städten,  
großartigem  
kulturellen Erbe  
und freundlichen  
Menschen. Herzlich  
willkommen!



**Bewegungslust & Sinnesimpulse zwischen Inseln und Vulkanen.** Kaum vorstellbar, dass hier einmal Vulkane brodelten und – Erdzeitalter später – gigantische Gletscher über die Erde hinweggerollt sind. Heute blicken wir über eine zutiefst friedliche Szenerie mit See und Inseln am Untersee, mit Vulkanschloten im Hegau und waldigen Hügeln an Bodanrück und Schweizer Seerücken.

Den Staub des Alltags von der Seele waschen – wie geht das besser als beim Wandern und Schwimmen in der Natur?

Unter den ursprünglichen und zugleich hervorragend erschlossenen Wanderwegen der Region ist für jedes Fitnesslevel etwas dabei. Die vielen Lehr- und Erlebniswege sind nicht nur für Kinder ein echter Spaß.

### **TIPP!**

Alle Rund- und Streckenwanderwege sowie Wanderangebote und geführte Wanderungen  
→ [bodenseewest.eu/wandern](https://bodenseewest.eu/wandern)

### **Qualitätsgarantie auf Premiumwanderwegen**

Das Deutsche Wanderinstitut hat gleich mehrere Routen in der Region mit dem begehrten Siegel „Premiumwanderweg“ ausgezeichnet. Allein unter dem Namen „Hegauer Kegelspiel“ präsentieren sich zehn abwechslungsreiche Premiumwanderwege und führen zu burgengekrönten Vulkankegeln, entlang idyllischer Flussläufe und durch romantische Schluchten – neun Rundwanderungen mit einer Streckenlänge zwischen 7 und 15 Kilometern und eine Streckenwanderung mit einer Streckenlänge von 30 Kilometern.

Immer am Bodenseeufer entlang bietet der Premiumwanderweg „SeeGang“ auf rund 55 Kilometern traumhafte Ausichten. Ambitionierte Wander:innen nehmen sich den Weg von Konstanz nach Überlingen in zwei bis drei Tagesetappen vor, auch kürzere Abschnitte sind möglich.

# 11

## Premium- wanderwege und weitere Tourentipps

Premiumwanderwege  
Hegauer Kegelspiel

Premiumwanderweg  
SeeGang

Weitere Tourentipps  
in der Region



# Gut zu wissen

## **Ausweis**

Am Westlichen Bodensee überschreitet man fast unbewusst die Landesgrenze – auf dem Land oder zu Wasser. Bitte tragen Sie deshalb immer Ihren Personalausweis und den Ausweis Ihrer Kinder mit sich.

## **Handy/Smartphone-Nutzung**

Wenn Sie mit dem Handy/Smartphone telefonieren, können Roaminggebühren anfallen. Deaktivieren Sie deshalb die „Automatische Netzwahl“, bei internetfähigen Handys das „Datenroaming“.

## **Währung**

In Deutschland gilt der Euro als offizielles Zahlungsmittel. In der Schweiz bezahlt man in Schweizer Franken. Grenznahe Orte akzeptieren oft beide Währungen. Erkundigen Sie sich bitte im Voraus, damit es nicht zu Missverständnissen kommt.

## **Gepäcktransport am Westlichen Bodensee**

Die Radweg-Reisen GmbH bietet in der Hauptsaison einen Gepäcktransport um den Bodensee an. Sofern Sie im Uhrzeigersinn unterwegs sind, kann das Gepäck in jeder Unterkunft (in Seenähe) abgeholt werden. Voraussetzung ist die Zugänglichkeit zum Gepäck.

Alle Details unter [bodensee-radweg.com/gepaecktransport](http://bodensee-radweg.com/gepaecktransport) oder +49 (0) 7531 819 93-29

## **Anfahrt mit öffentlichen Verkehrsmitteln**

Dank dem gut ausgebauten ÖPNV-Netz kann man das Auto stehen lassen und die schönsten Ecken der Region entspannt mit Bus oder Bahn entdecken. Übernachtungsgäste mit der BODENSEECARD WEST haben im Landkreis Konstanz freie Fahrt in Bus und Bahn (Verkehrsverbund Hegau-Bodensee).



Weitere Informationen zur BODENSEECARD WEST finden Sie ab Seite 69 und unter [bodenseewest.eu/bodenseecardwest](http://bodenseewest.eu/bodenseecardwest).



## Mit dem Smartphone unterwegs





© Ulrike Klumpp

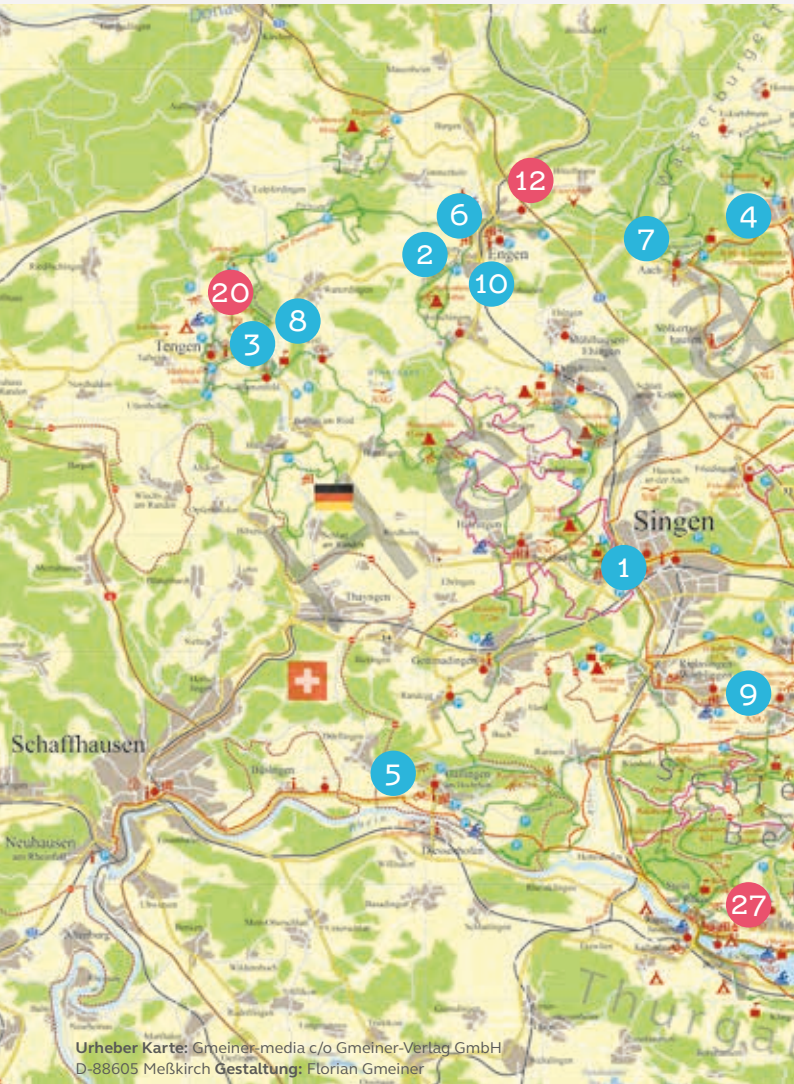


Die enthaltenen Touren sind mit einem QR-Code versehen und führen zur digitalen Tourenbeschreibung

→ [bodenseewest.eu](https://bodenseewest.eu)

Dort sind die Touren mit ausführlicher Wegbeschreibung, Bildern und Karte zu finden. Die GPX-Daten stehen kostenlos zum Download bereit.

# Wandern am Westlichen Bodensee



Urheber Karte: Gmeiner-media c/o Gmeiner-Verlag GmbH  
D-88605 Meßkirch Gestaltung: Florian Gmeiner

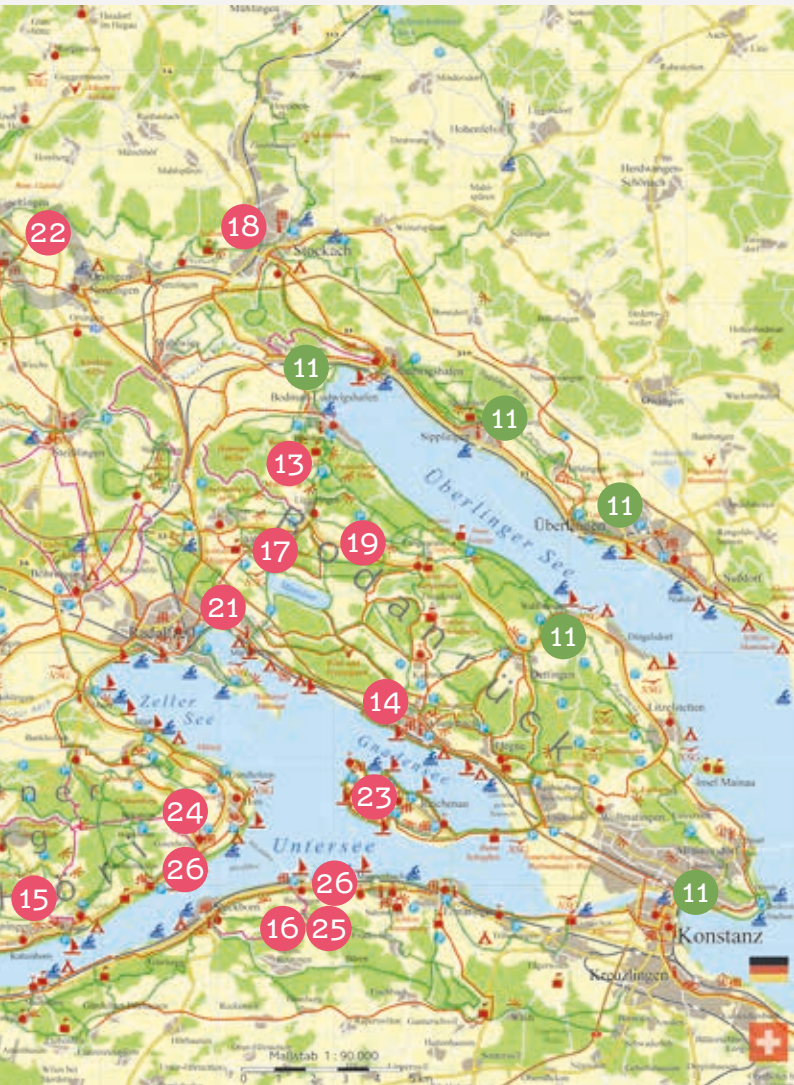
## INHALT

### Premiumwanderwege

- 1 – 10 Premiumwanderwege „Hegauer Kegelspiel“ ..... 12 – 37
- 11 Premiumwanderweg „SeeGang“ ..... 38 – 49

### Weitere Tourentipps in der Region

- 12 – 16 „MiteinanderZeit“ ..... 52 – 55
- 17 – 21 „NaturLiebe“ ..... 56 – 59
- 22 – 27 „KulturSee“ ..... 60 – 63



Fernwanderwege und Pilgerwege .....	66 – 67
Die BODENSEECARD WEST .....	68 – 69
VHB-Zonenplan .....	70 – 71
Legende Premiumwanderwege .....	72

# Premiumwanderwege

## Hegauer Kegelspiel

Bizarre Felsformationen, stattliche Ritterburgen und bezaubernde Flusslandschaften: Die insgesamt zehn Premiumwanderwege des „Hegauer Kegelspiel“ faszinieren mit einer beeindruckenden Landschaft. Das Zusammenspiel aus burggekrönten Vulkankegeln, romantischen Schluchten und atemberaubenden Panoramablicks über die Vulkanlandschaft sowie die Bodenseeregion ist einzigartig und inspirierend. Die abwechslungsreichen, unterschiedlich anspruchsvollen Wege – neun Rundtouren und eine Streckenwanderung – sind zwischen 7 und 30 Kilometer lang. Entlang der Wege laden Sitzgruppen, Himmelsliegen und Grillstellen zur Rast ein.

	Seite
<b>1 Hohentwieler</b> Singen   Streckenlänge: 7,6 km	14
<b>2 Hewensteig</b> Engen   Streckenlänge: 6,2 km	16
<b>3 Wannenbergtour</b> Tengen   Streckenlänge: 9,4 km	18
<b>4 Krebsbachputzer</b> Eigeltingen   Streckenlänge: 13 km	20
<b>5 Grenzgänger</b> Gailingen   Streckenlänge: 12,7 km	22
<b>6 Stettener Panoramaweg</b> Engen   Streckenlänge: 7,5 km	24
<b>7 Aacher Geißbock</b> Aach   Streckenlänge: 13,4 km	26
<b>8 Alter Postweg</b> Tengen   Streckenlänge: 9,2 km	28
<b>9 Albertine-Steig</b> Singen – Bohlingen   Streckenlänge: 12,6 km	30
<b>10 Hegauer Vulkan Tour</b> Engen – Singen   Streckenlänge: 29,1 km	32



Der Hohentwiel:  
Eine der größten Festungs-  
ruinen Deutschlands.

© Helmut Fidler

Hegau – Geheimtipp zum  
Erwandern, oft mit Blick  
zum Bodensee und auf  
die Vulkanlandschaft.



© Stadt Tengen / Helmut Groß



© Helmut Fidler

Beim Premiumwanderweg „Hohentwieler“ handelt es sich um eine 7,5 km lange, abwechslungsreiche Rundtour, die über die Höhen des Hohentwiels, den Hausberg von Singen, führt und den „Staufen“ umrundet. Mächtig thront die Hohentwiel-Festung seit mehr als 1.000 Jahren über der Stadt. Ohne jemals eingenommen worden zu sein, erließ Napoleon um 1800 den Befehl, die Burganlage zu zerstören. Die Wander:innen können auf diesem besonderen Rundwanderweg wunderschöne Ausblicke in die Vulkanlandschaft des Hegaus, zum Bodensee und bis hin zu den Alpen genießen. Auch der höchste Weinberg Deutschlands mit einer Höhe von 530 m findet sich an den Hängen des insgesamt 686 m hohen Hohentwiels.

**Ausgangspunkt | Strecke**

Infozentrum am Hohentwiel – Staufen – Infozentrum\*

**Streckenlänge**

7,6 Kilometer

**Steigung**

201 Höhenmeter

**Dauer**

ca. 2 ¼ Stunden

**Schwierigkeitsgrad**

mittel

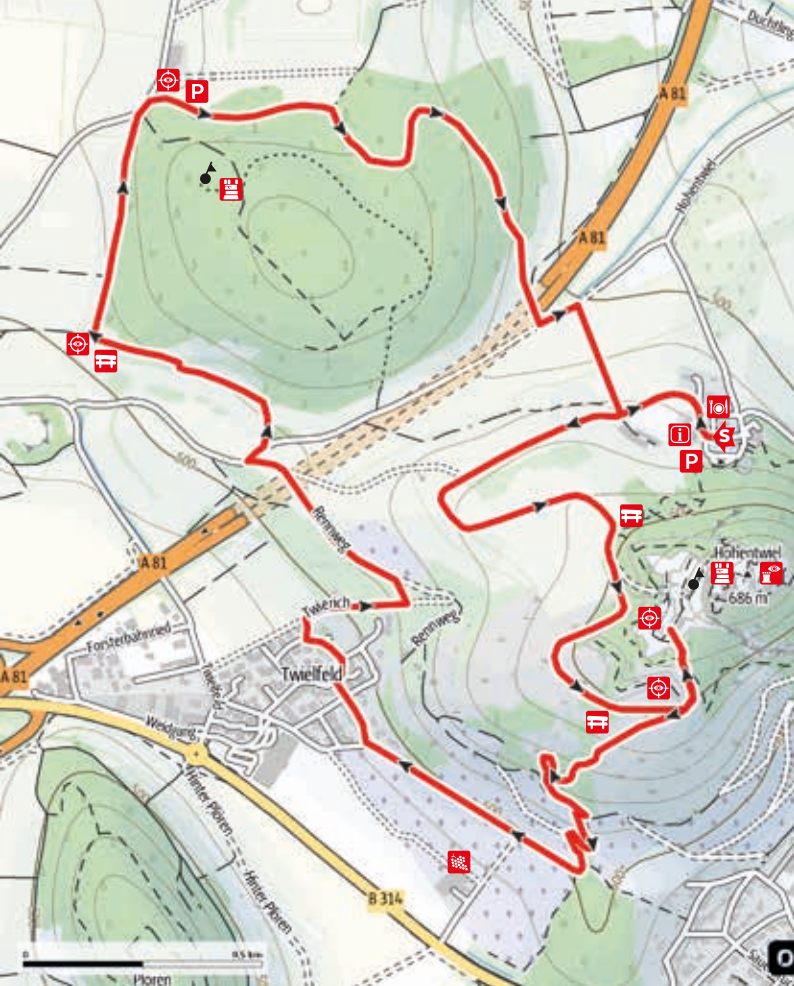
**GPS:** 47.767719, 8.814392

**Anfahrt mit öffentlichen Verkehrsmitteln**

Regionalbahn Seehas bis Singen Landesgartenschau, Fußweg bis Infozentrum ca. 20 min. Ab Singen Hauptbahnhof: Hohentwieltaxi (+49 (0) 7731 699 33) oder Hohentwiel-Shuttlebus.

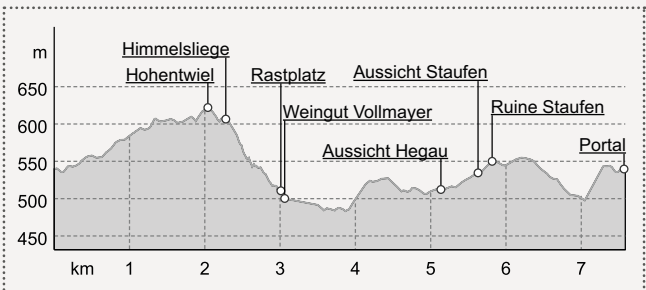
\*Begrenztes Parken am Infozentrum

Tipp: Kostenfreien Parkplatz „Landesgartenschau“ oder „Festplatz“ nutzen.



## TIPP!

Sa, So sowie an Feier- und Brückentagen von Ostern bis 3. Oktober kostenfreier Hohentwiel-Shuttlebus zum Infozentrum der größten Festungsrune Deutschlands.





© Frank Müller

Mit seinen 846 m.ü.M. überragt der Engener Hausberg „Hohenhewen“ seine Umgebung mit rund 300 Metern. Es führen zwei Wegvarianten des Premiumwanderweges auf den Gipfel hinauf: Der nordseitige Anstieg von Anselfingen aus (Almenhütte) und der etwas steilere Aufstieg von der Südseite her über Welschingen (Wanderportal Hohenhewenhalle). Nicht nur atemberaubende Ausblicke auf die Vulkanlandschaft Hegau und der weitreichende Fernblick in die Alpenlandschaft der Schweiz und Österreich erwarten die Wander:innen, die den Gipfelanstieg gemeistert haben, sondern auch eine vielfältige Fauna und Flora. Nicht umsonst wurde ein 39 Hektar großer Teil des Hohenhewens 1982 als Naturschutzgebiet ausgewiesen.

### **Ausgangspunkt | Strecke**

Parkplatz Almenhütte (Anselfingen) oder Hohenhewenhalle (Welschingen) – Hohenhewen – Almenhütte bzw. Hohenhewenhalle

### **Streckenlänge**

6,2 Kilometer

### **Steigung**

350 Höhenmeter

### **Dauer**

ca. 2 ¼ Stunden

### **Schwierigkeitsgrad**

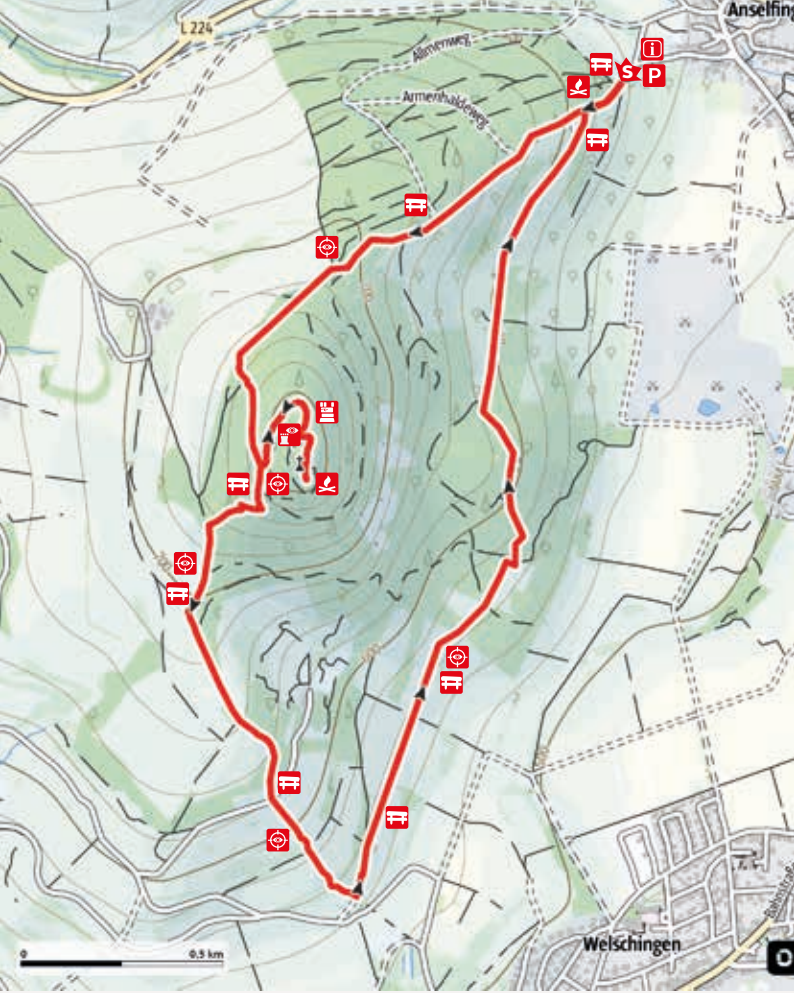
mittel

**GPS:** 47.844566, 8.758006

### **Anfahrt mit öffentlichen Verkehrsmitteln**

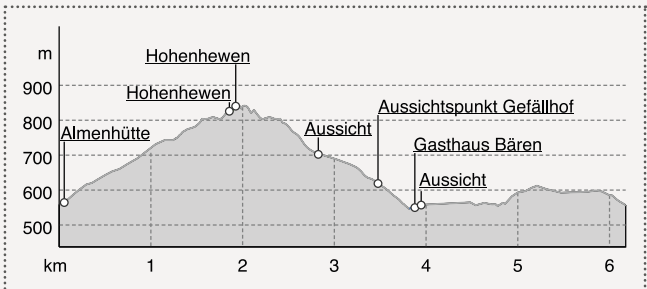
Regionalbahn Seehas bis Bahnhof Neuhausen-Welschingen, von dort ca. 15 Minuten Fußweg bis Hohenhewenhalle Welschingen. Oder mit dem Seehas bis Bahnhof Engen, von dort ca. 2,5 Kilometer Fußweg bis Almenhütte Anselfingen.





## TIPP!

Grillstellen und Sitzmöglichkeiten laden zu einer ausgiebigen Rast mit atemberaubender Aussicht ein.





© Stadt Tengen

An der Spitzhütte beginnt die 9 Kilometer lange Wanderung und führt leicht bergab Richtung Wannenberg. Bei der Umrundung des Wannenbergs kann man den zahlreichen Sitz- und Ruhemöglichkeiten den Blick auf das Alpenpanorama genießen. Die Tour führt weiter mit Aussicht auf das kleine Städtchen Blumenfeld hinunter zum Rohrertal. Nach einer Wegkehre läuft man entlang des Nesselbaches an der Kreuzkapelle vorbei leicht bergauf. Über einen Wiesenweg gelangt man zurück auf den Alten Postweg, welcher zum Ausgangspunkt zurückführt. Die Umrundung des Wannenberges und der idyllische Weg durch das Rohrertal bieten abwechslungsreiche Landschaftsbilder.

**Ausgangspunkt | Strecke**

Parkplatz Spitzhütte – Alter Postweg – Rohrertal – Wannenberg – Spitzhütte

**Streckenlänge**

9,4 Kilometer

**Steigung**

278 Höhenmeter

**Dauer**

ca. 3 ¼ Stunden

**Schwierigkeitsgrad**

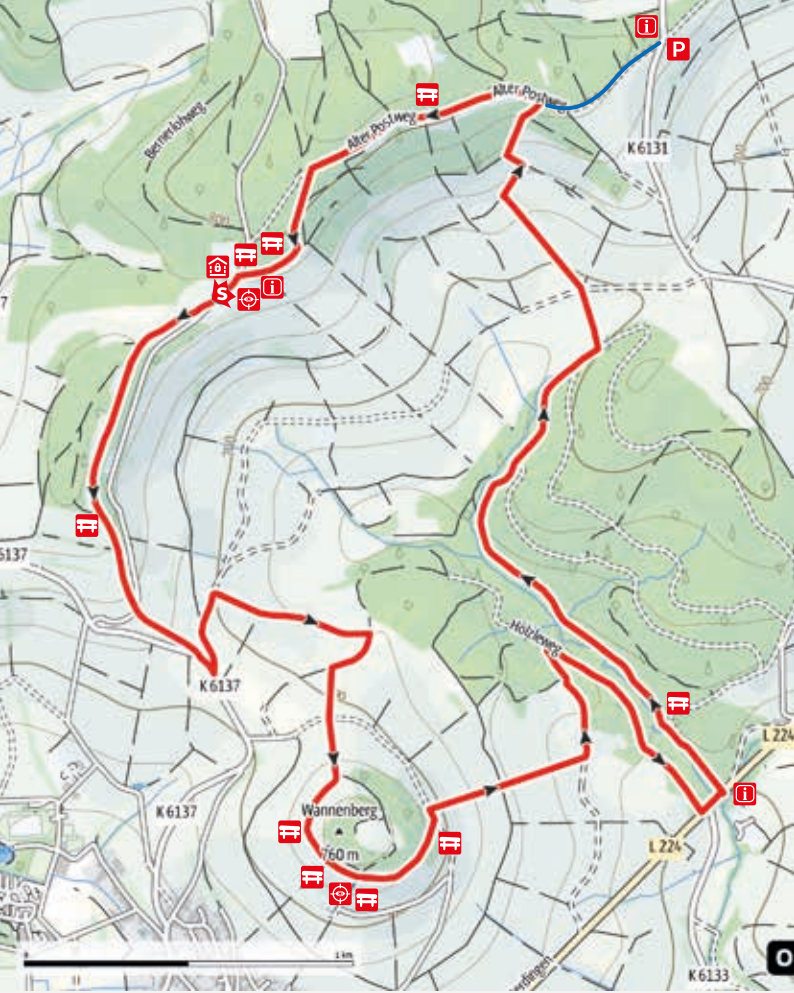
mittel

**GPS:** 47.841446, 8.663517

**Anfahrt mit öffentlichen Verkehrsmitteln**

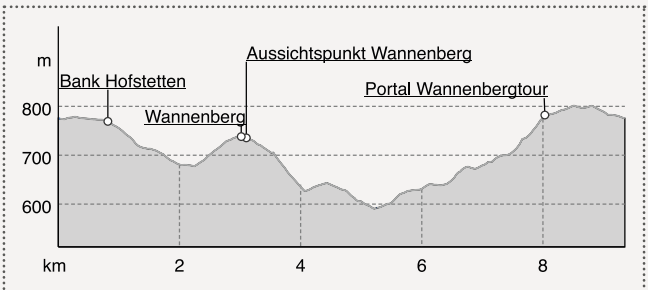
Regionalbuslinie 301 von Engen nach Watterdingen, Fußweg bis zum Portal ca. 2,2 Kilometer.

Regionalbuslinie 301/300 von Engen/Singen nach Tengen, Fußweg bis zum Portal ca. 3,5 Kilometer.



**TIPP!**

Es lohnt sich ein Abstecher in die Tengener Altstadt und einen Rundgang durch die Mühlbachschlucht zu machen.





© Gemeinde Eigeltingen

Abwechslungsreiche Rundtour durch das wildromantische Krebsbachtal mit herrlichen Ausblicken auf den Überlinger See und die Hegauer Vulkanlandschaft. Vom Portal am Ausflugsziel „Lochmühle“ geht es über eine Brücke hinauf zum Reschberg. Weiter geht es über einen schmalen Kalkgrat hinunter ins Tal und gleich wieder hinauf in Richtung Eckartsbrunn. Der Weg folgt der Hangkante mit eindrucksvollen Blicken ins Tal vorbei am Schwedenkreuz entlang des Schonwaldes nach Reute. Talwärts geht es dann zum Krebsbach und am Bachlauf entlang zurück zum Ausgangspunkt. Das Krebsbachtal ist ausgewiesenes Landschaftsschutzgebiet mit Schonwald. Sitzgruppen, Himmelsliegen und eine Grillstelle laden zur Rast ein.

**Ausgangspunkt | Strecke**

Portal am Parkplatz „Hotel-Restaurant Lochmühle“.  
Lochmühle – Eckartsbrunn – Reute – Lochmühle

**Streckenlänge**

ca. 12,9 Kilometer

**Steigung**

306 Höhenmeter

**Dauer**

ca. 3 ½ Stunden

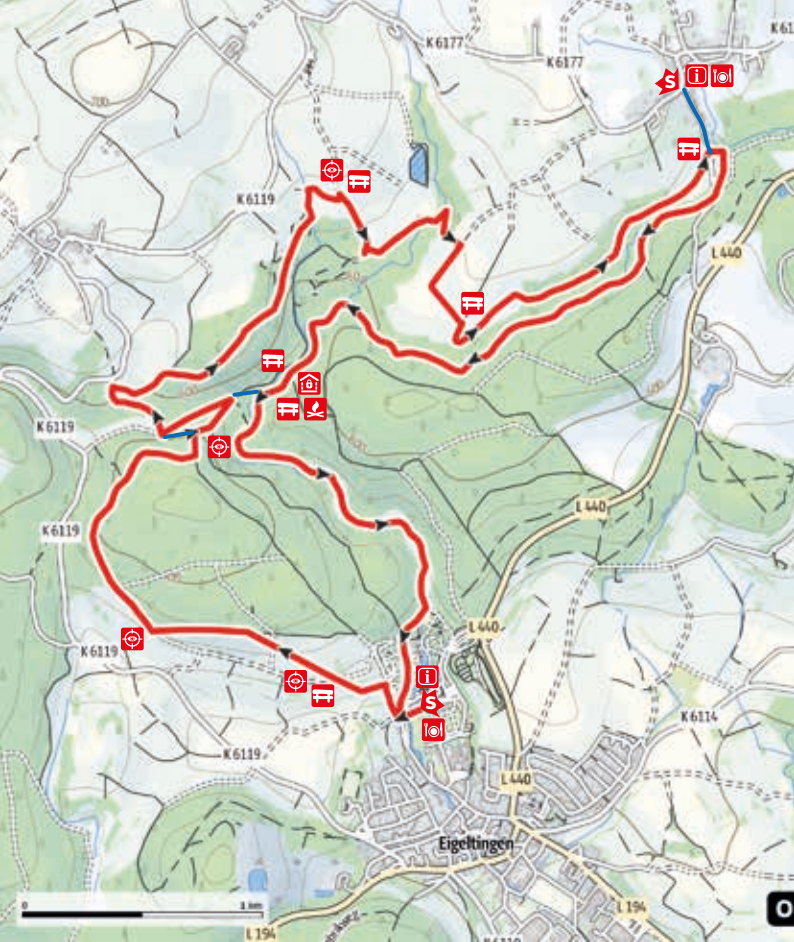
**Schwierigkeitsgrad**

mittel

**GPS:** 47.863628, 8.892992

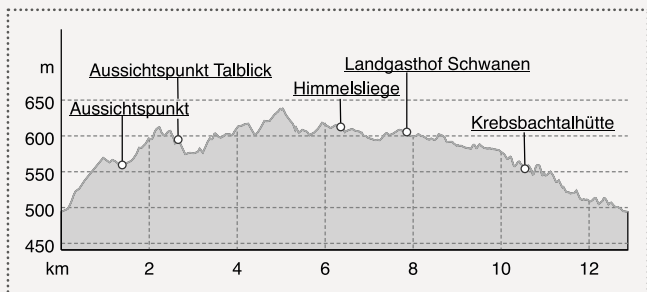
**Anfahrt mit öffentlichen Verkehrsmitteln**

Regionalbahn Seehäsele bis Bahnhof Nenzingen. Ab dort mit dem Linienbus bis Eigeltingen, Haltestelle „Kirche“ oder „Alte Schule“. Von dort ca. 15 Minuten Gehzeit bis zur „Lochmühle“. Busverbindungen aus Richtung Stockach, Singen, Engen.



## TIPP!

Alternativer Ausgangspunkt: Portal am Landgasthaus „Schwanen“ in Reute.  
Möglichkeiten zu einer verkürzten Variante bieten sich im Norden als auch im Süden.





© Gemeinde Gailingen

Der Weg startet am Fuße des Rebhangs oberhalb des Parkplatzes, wo ausreichend kostenpflichtige Parkplätze zur Verfügung stehen. Von dort aus verläuft der Weg zunächst parallel zum Verlauf des Rheins, bevor dieser leicht ansteigend an der alten Nikolauskapelle in Obergailingen vorbei führt und in den Staffelswald mündet. Nach dem Überqueren der Grenze zur Schweiz bietet sich aus dem Wald heraus ein herrlicher Ausblick auf den Schienerberg und das Bibertal, bevor es leicht abwärts aus dem Wald heraus zur Bibernmühle geht. Entlang der deutsch-schweizerischen Grenze geht es weiter nördlich Richtung Gailingen zurück, wo sich zahlreiche Aussichtspunkte mit Ruhebänken und Sonnenliegen befinden.

### **Ausgangspunkt | Strecke**

Parkplatz Rheinuferpark – Obergailingen – Staffelswald – Bibertal (CH) – Staffelswald – Ritterhalde – Parkplatz Rheinuferpark

### **Streckenlänge**

ca. 12,7 Kilometer

### **Steigung**

152 Höhenmeter

### **Dauer**

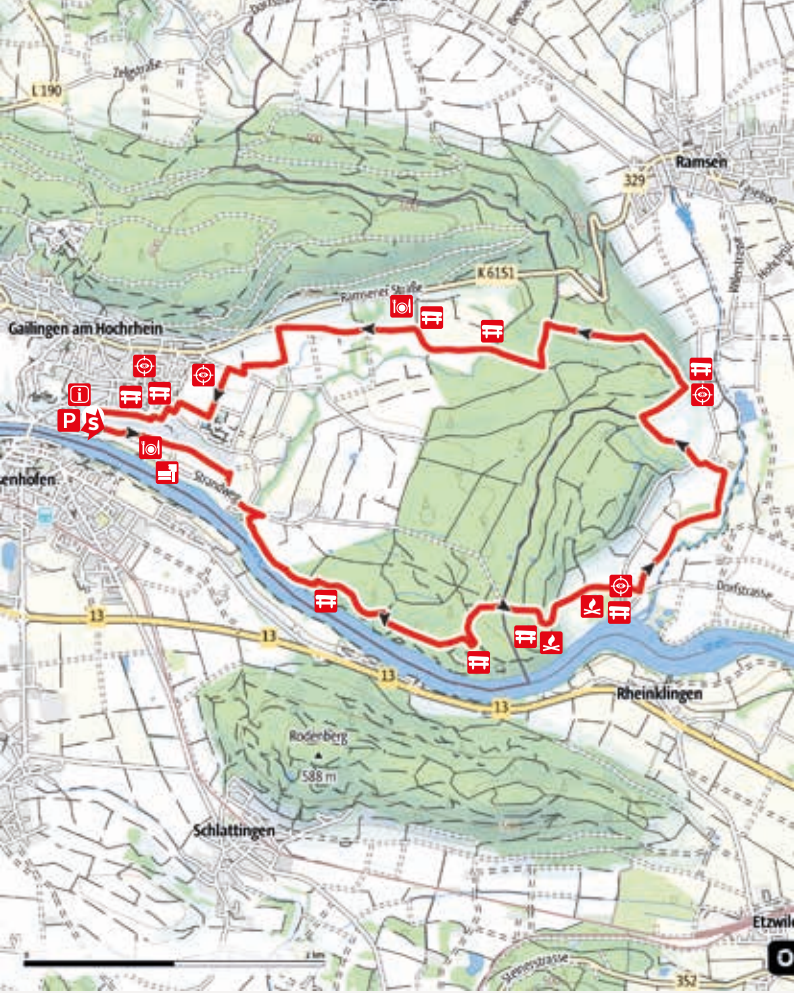
ca. 3 ½ Stunden

### **Schwierigkeitsgrad** mittel

**GPS:** 47.691022, 8.756722

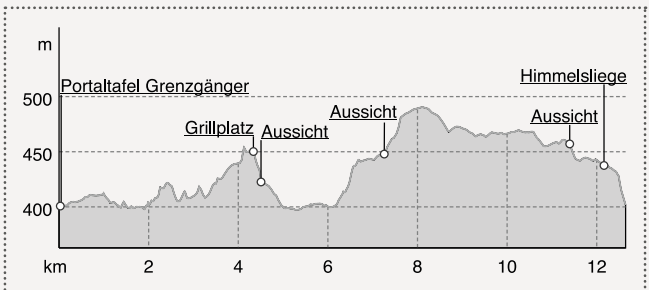
### **Anfahrt mit öffentlichen Verkehrsmitteln**

Vom nächstgelegenen Bahnhof Gottmadingen mit dem Linienbus 403 nach Gailingen, Haltestelle Jugendwerk. Auf Schweizer Seite mit Bus, Bahn oder Schiff bis Diessenhofen und ca. 15 – 20 Gehminuten zum Ausgangspunkt.



## TIPP!

Von der „Ritterhalde“ oberhalb der Reben auf der „Himmelsliege“ den Ausblick über den Rhein genießen.





© Stadt Engen

Dieser Premiumwanderweg präsentiert ein Hegau-panorama in verschiedenen Konstellationen. Blicken Sie auf eine beeindruckende Vulkanlandschaft vor dem Bodensee mit seiner Alpenkulisse. Vom Start am Wanderportal „Hegaustern“ aus gelangt man in kurzer Zeit zum höchsten Gipfel der Hegauvulkane, dem 863 m hohen „Neuhewen“ mit den Überresten der im 13. Jahrhundert von den Herren von Hewen errichteten Burg und im Volksmund „Stettener Schlössle“ genannt. Leider ist sie nicht betretbar. Der Rundweg führt mal über Wiesenwege und federnd weichen Waldboden, mal bergauf, mal bergab, um den Engener Ortsteil Stetten, der aufgrund seiner extremen Hanglage im Volksmund auch das „Dorf im Himmel“ genannt wird.

### **Ausgangspunkt | Strecke**

Wanderportal Parkplatz Restaurant „Hegaustern“ – Neuhewen – um Stetten – Hegaublick – Wanderportal

### **Streckenlänge**

7,5 Kilometer

### **Steigung**

176 Höhenmeter

### **Dauer**

ca. 2 Stunden

### **Schwierigkeitsgrad**

mittel

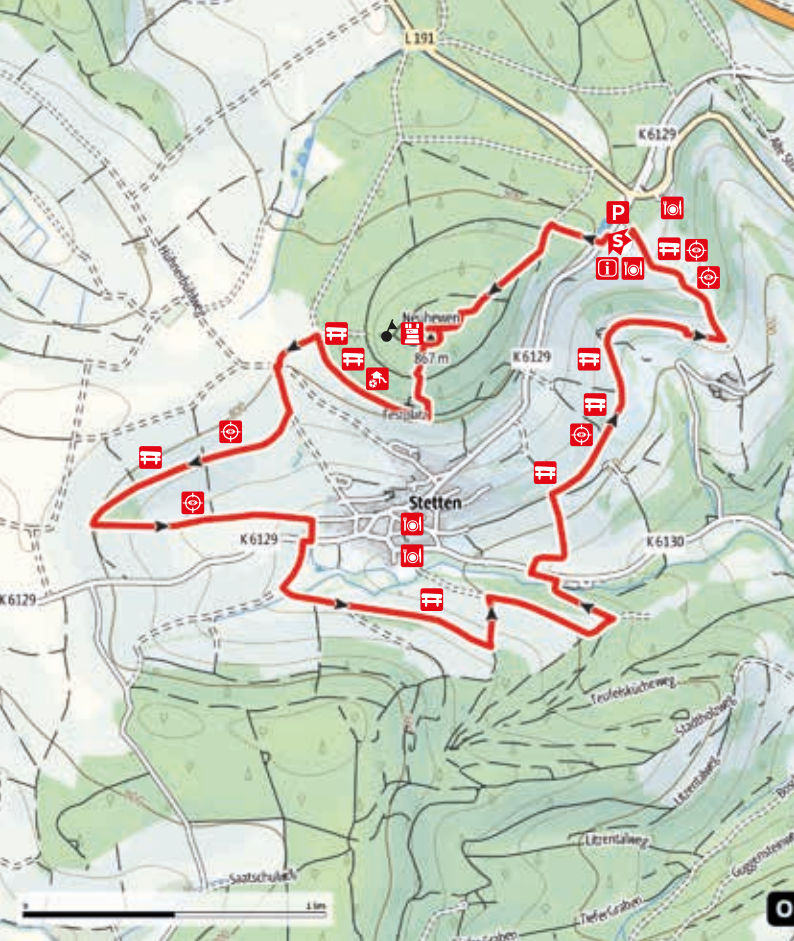
**GPS:** 47.881708, 8.726170

### **Anfahrt mit öffentlichen Verkehrsmitteln**

Regionalbahn Seehas bis Bahnhof Engen, von dort weiter mit dem Linienbus 304 (Engen-Bargen-Stetten-Engen).

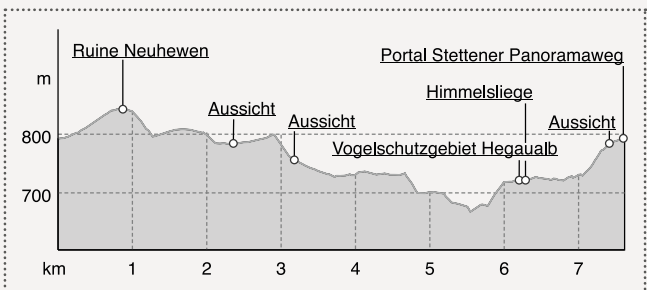
Achtung: eingeschränkter Busbetrieb in Schulferien, an Feiertagen und Wochenenden!





## TIPP!

Während der gesamten Tour ist die grandiose Aussicht in den Hegau mit seinen Vulkanen bis zu den Alpen zu genießen.





© Stadt Aach

Das Städtchen Aach ist weltberühmt für die Aachquelle. Von hier aus geht es bergan zum Aacher Stadtberg. Am Waldrand öffnet sich der traumhafte Ausblick mit Hegau- und Alpensicht. Über Treppenstufen führt der Weg in Richtung Dornsbergplateau. Am Waldrand entlang werden die Wander:innen zum Aussichts-Highlight der Tour geführt: der herrliche Blick auf den Überlinger See und den Untersee. Auf schmalen Pfaden geht es hinunter durch riesige Dolinen, die im Zusammenhang mit dem unterirdischen Höhlensystem der Aachquelle stehen. Bergab passiert man den „Alten Turm“ und kehrt so zurück zum Ausgangspunkt an der Aachquelle.

Der zweite Ausgangspunkt ist im Wasserburgertal.\*

### **Ausgangspunkt | Strecke**

Parkplatz Aachquelle – Aacher Stadtberg – Dornsbergplateau – Parkplatz Aachquelle

### **Streckenlänge**

13,4 Kilometer

### **Steigung**

222 Höhenmeter

### **Dauer**

ca. 4 Stunden

### **Schwierigkeitsgrad**

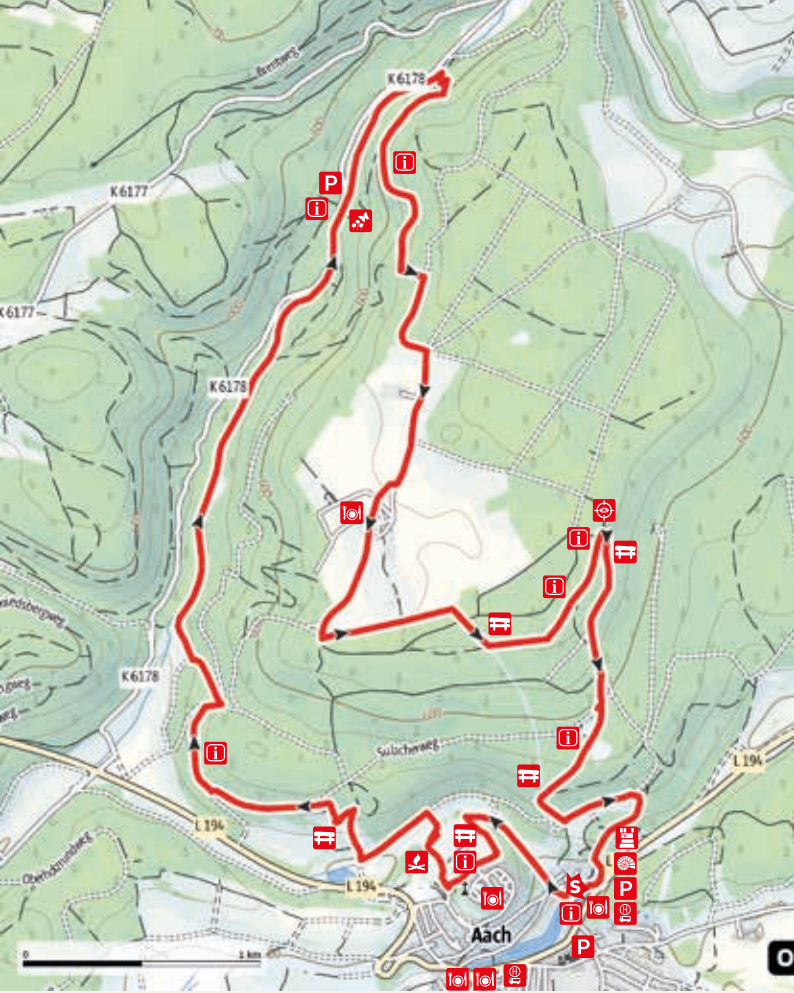
mittel

**GPS:** 47.846107, 8.856727

### **Anfahrt mit öffentlichen Verkehrsmitteln**

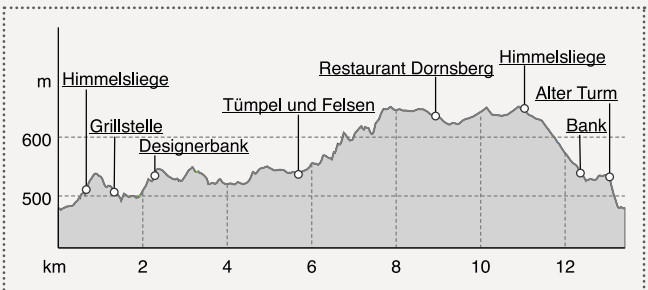
Regionalbuslinien 303, 306 oder 400.

**\* Achtung:** In der Mitte des Weges liegt die Landesjagdschule. Hier finden das ganze Jahr über Schießübungen statt. Veranstaltungsplan: [dornsberg-schuetzen.de](http://dornsberg-schuetzen.de)



## TIPP!

Historisch schön: Ein Besuch der Altstadt von Aach mit Brunnenplatz. Grillplatz außerhalb kann genutzt werden, Feuerholz ist vor Ort.





© Stadt Tengen

Noch bis zum Beginn des 18. Jahrhunderts eilten hier die Boten von Engen ins Elsass, heute ist er als Premiumwanderweg mit eindrucksvoller Aussicht bekannt. An der alten Postweghütte führt der Wanderweg zum ersten Aussichtspunkt, wo der Blick auf Leipferdingen und die Baar fällt. Weiter führt die Wanderung über den Hundsrücken direkt zum Napoleonseck. 1800 kam es dort im Napoleonischen Krieg zu einer Schlacht zwischen Österreich und dem siegenden Frankreich, weshalb auch der Name Engen im Arc de Triomphe eingemeißelt wurde. Eine beeindruckende Aussicht über die Vulkankegel hinweg bis zur Alpenkette genießt man am Marienbohl. Am Bisberg vorbei gelangt man wieder zum Ausgangspunkt.

### **Ausgangspunkt | Strecke**

Parkplatz Alte Postweghütte – Napoleonseck – Bisberg – Alte Postweghütte

### **Streckenlänge**

9,2 Kilometer

### **Steigung**

133 Höhenmeter

### **Dauer**

ca. 2 Stunden

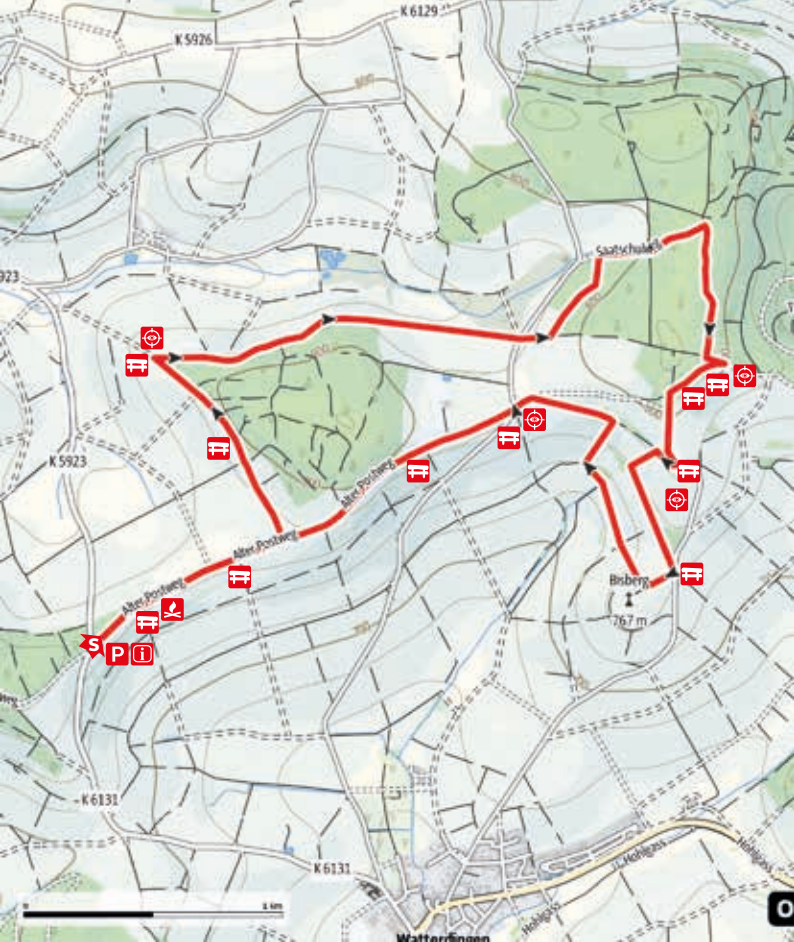
### **Schwierigkeitsgrad**

mittel

**GPS:** 47.848652, 8.681925

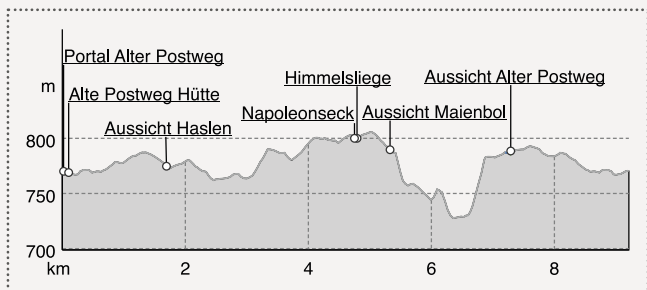
### **Anfahrt mit öffentlichen Verkehrsmitteln**

Regionalbuslinie 301 von Engen nach Watterdingen, Fußweg bis zum Startpunkt ca. 2,5 Kilometer.



## TIPP!

Wer noch Lust zum Weiterwandern hat, folgt dem Alten Postweg Richtung Tengen und schließt die Wannenbergtour an (→ Seite 18 – 19).





© Laura Großklaus

Der Albertinesteig erinnert an die Geschichte der Albertine Schuhmacher. 1893 geboren, kehrte sie nach einem misslungenen Versuch, nach Amerika auszuwandern, auf den Brandhof zurück. Einmal im Monat wanderte sie vom Schienerberg hinunter nach Bohlingen, um dort Lebensmittel einzukaufen. Bis Mitte der 1980er Jahre schaffte die betagte Frau den beschwerlichen Weg hinunter und wieder zurück. Albertine wurde 93 Jahre alt. Der Weg führt über den Stationenweg mit 14 Kreuzwegstationen hinauf zum Schienerberg. An der Chroobachhütte und am Herrentisch ergeben sich einzigartige Ausblicke in die Vulkanlandschaft des Hegaus. Auf dem Firstweg wechselt der Weg ständig zwischen deutschem Hoheitsgebiet und der Schweiz.

### **Ausgangspunkt | Strecke**

Parkplatz Hagenbuchen (am Fuße des Schienerberges) – Schienerberg – Parkplatz Hagenbuchen

### **Streckenlänge**

12,6 Kilometer

### **Steigung**

404 Höhenmeter

### **Dauer**

ca. 4 Stunden

### **Schwierigkeitsgrad**

mittel

**GPS:** 47.711555, 8.873174

### **Anfahrt mit öffentlichen Verkehrsmitteln**

Regionalbuslinie 402 von Singen über Worblingen nach Bohlingen. Oder Singener Stadtbuslinie 7 nach Bohlingen, Fußweg bis zum Einstieg ca. 1 Kilometer.



# 10 Hegauer Vulkan Tour

Engen – Singen



© Ulrike Klumpp

Die Vulkanlandschaft des Hegaus mit ihren 10 Premiumwanderwegen, nur einen Steinwurf vom Bodensee entfernt, gilt unter Wandernden inzwischen als Geheimtipp. Auf der knapp 30 Kilometer langen Streckenwanderung Hegauer Vulkan Tour von Engen nach Singen erwandern Sie die fünf bekanntesten Hegau-Vulkane: vom Hohenhewen zum Hohenstoffeln, Mägdeberg und Hohenkrähen, bis zum Hohentwiel mit seiner gewaltigen Festungsruine. Die Tour eignet sich sowohl für eine zweitägige Wanderung, die in Mühlhausen-Ehingen unterbrochen werden kann, als auch für ganz sportliche Wander:innen, die die Tour auch an einem Tag schaffen. Doch Vorsicht: die 30 Kilometer lange Strecke in Kombination mit den vielen Höhenmetern ist

auch für gut Trainierte eine Herausforderung. Zusätzliche 6 Kilometer Strecke und 340 Höhenmeter ergeben sich, wenn alle fünf Gipfel erklommen werden.

### Ausgangspunkte | Strecke

**Engen** – Hohenhewen – Hohenstoffeln – Mägdeberg – Hohenkrähen – Hohentwiel – **Singen**

### Streckenlänge

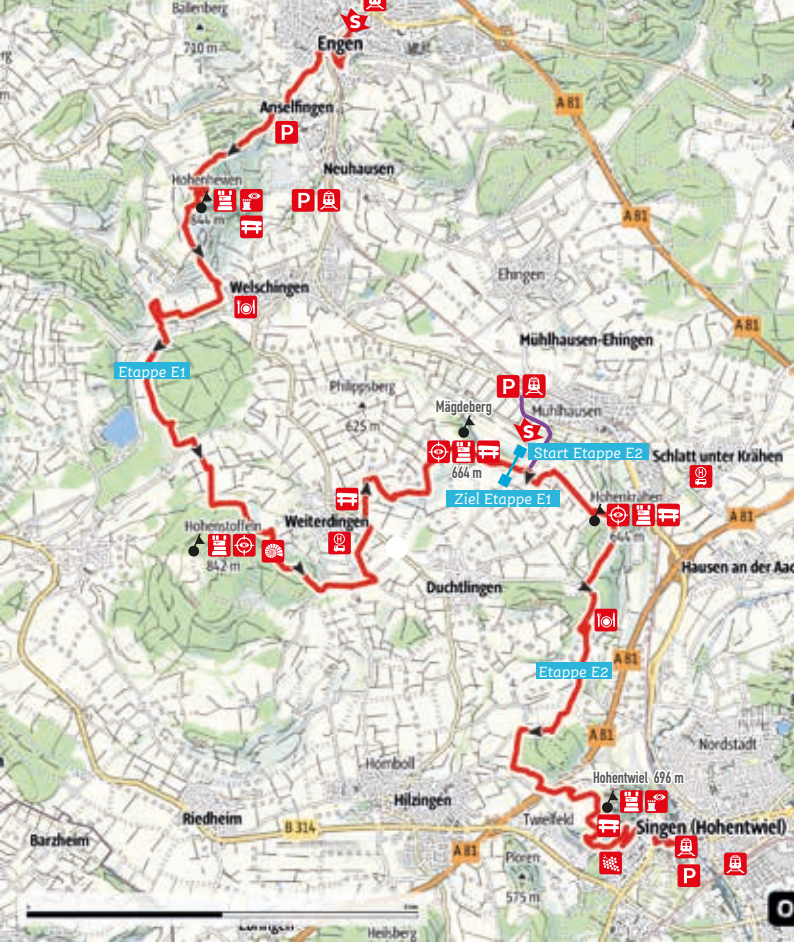
29,1 Kilometer

**GPS:** 47.666775, 9.191357

### Anfahrt mit öffentlichen Verkehrsmitteln

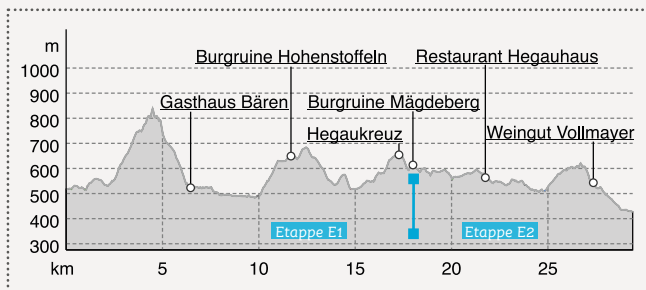
Regionalbahn Seehas nach Engen – Singen – Mühlhausen-Ehingen





## TIPP!

Die Wanderung kann in beide Richtungen begangen werden, da sie auch in beide Richtungen ausgeschildert ist.





© Jörg Unger

Bei Anreise mit dem ÖPNV startet die 1. Etappe der Hegauer Vulkan Tour beim Bahnhof in Engen. Der ca. 2,5 Kilometer lange Zubringerweg bis zur Almenhütte (Wanderparkplatz bei Anreise mit dem PKW) ist ebenfalls beschildert und bereits in die Gesamtstreckenlänge der Tour eingerechnet. Von der Almenhütte bei Anselfingen führt der Weg über den Hohenhewen, hinab Richtung Welschingen und weiter Richtung Hohenstoffeln. Auf halber Höhe gibt es die Möglichkeit, den zweiten Vulkangipfel zu erklimmen. Bitte der gelben Beschilderung des Schwarzwaldvereins folgen. Außerhalb des Waldes ist schon der nächste Vulkangipfel in Sichtweite – der Mädgeberg.

### **Ausgangspunkt | Strecke**

Bahnhof Engen über einen Zuweg nach Anselfingen zur Almenhütte; Wanderparkplatz Hohenhewen – Hohenstoffeln – Mädgeberg – Mühlhausen-Ehingen

### **Streckenlänge**

18 Kilometer

### **Steigung**

710 Höhenmeter

### **Dauer**

5 ½ Stunden

### **Schwierigkeitsgrad**

mittel-schwer

### **GPS Engen:**

47.856120, 8.773207

### **GPS Anselfingen:**

47.844595, 8.757976

### **Anfahrt mit öffentlichen Verkehrsmitteln**

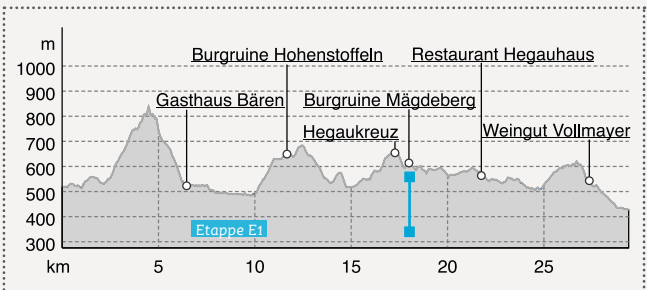
Bahn oder Bus bis Bahnhof Engen.

Bahnhof Mühlhausen-Ehingen (2 km / 30 min)



## ACHTUNG!

Nach der Querung der Verbindungsstraße Mühlhausen-Ehingen nach Duchtlingen bitte unbedingt der ausgeschilderten Wegführung folgen, da sich dort ein sehr empfindliches Naturschutzgebiet befindet.





Hohentwiel © Ulrike Klump

Gleich zu Beginn der zweiten Etappe geht es weiter zum Hohenkrähen. Auch wenn er der kleinste Hegauvulkan ist, beim Besteigen des Gipfels ist ein gewisses Maß an Trittsicherheit erforderlich. Weiter auf dem Weg trifft man recht schnell auf das Restaurant Hegauhaus (siehe Tipp). Bald ist auch das Etappenziel erreicht: der Hohentwiel. Auf dem gleichen Streckenabschnitt wie dem des Premiumwanderweges „Hohentwieler“ geht es hinauf zum mächtigsten Hegauvulkan, gekrönt von einer der größten Festungsrüden Deutschlands. Hier sollte man unbedingt eine Besichtigung der Festungsrüde einplanen. Im letzten Abschnitt führt die Wanderung durch die höchst gelegenen Weinberge Deutschlands hinunter in die Stadt Singen.

### **Ausgangspunkt | Strecke**

Bahnhof Mühlhausen-Ehingen über einen Zuweg zum Parkplatz Mägdeberg

### **Streckenlänge**

11,1 Kilometer

### **Steigung**

170 Höhenmeter

### **Dauer**

3 ½ Stunden

### **Schwierigkeitsgrad**

mittel-schwer

### **GPS Mägdeberg:**

47.804009, 8.801534

### **Anfahrt mit öffentlichen Verkehrsmitteln**

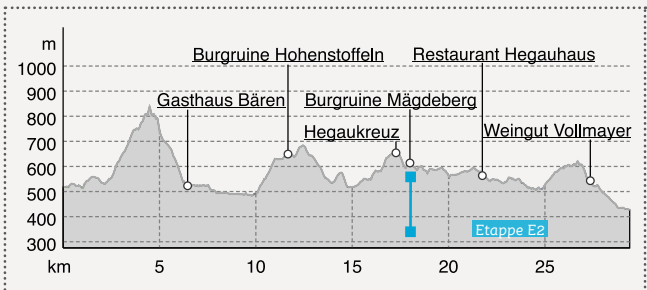
Regionalbahn Seehas bis Bahnhof Mühlhausen-Ehingen. Nach Schlatt unter Krähen mit der Stadtbuslinie 9 nach Singen.

Wer die Festungsrüde besuchen will, muss seine Eintrittskarte am Infozentrum Hohentwiel erwerben (zusätzlicher Weg von 1,2 Kilometern).



## TIPP!

Kleine Stärkung im Restaurant Hegauhaus mit seiner exzellenten Küche. Eine Pause bei Kaffee und Kuchen bringt neue Kraft für den letzten Aufstieg zum Hohentwiel!



# Premiumwanderweg SeeGang

Wandern auf dem Premiumweg SeeGang ermöglicht eine Entschleunigung zwischen den beiden Städten Konstanz und Überlingen. Auf rund 55 Kilometern bieten sich auf schönen Naturwegen und schmalen Pfaden immer wieder neue beeindruckende Ausblicke über den See. Wildromantische Tobel werden durchquert, wechseln sich mit Streuobstwiesen und schattigen Waldpassagen ab. Burgruinen, historische Städte, malerische Dörfer und die Blumeninsel Mainau bilden den kulturellen Kontrast zum Naturerlebnis Bodensee. Dank zahlreicher Schiff-, Bus- und Bahnverbindungen, oft direkt am Weg oder über kurze Zugangswege angebunden, lässt sich der SeeGang leicht auf eigene Bedürfnisse einrichten.

Etappenlänge und Etappenorte sind individuell und nach Lust, Laune und Tagesform wählbar. Der in beide Richtungen lückenlos markierte Weg kann so problemlos von einem Feriendomizil aus erwandert oder als Etappenwanderung von Ort zu Ort begangen werden – sogar mit praktischem Gepäcktransport.

**TIPP!** Wer in der Region übernachtet und eine Gästekarte hat, kann den ÖPNV kostenfrei nutzen.

	Seite
<b>11 „SeeGang“ Konstanz – Überlingen</b> Gesamtstreckenlänge: rund 55 km	40
<b>E1 Etappe 1: Konstanz – Wallhausen</b> Streckenlänge: 18,7 km	42
<b>E2 Etappe 2: Wallhausen – Bodman</b> Streckenlänge: 18,7 km	44
<b>E3 Etappe 3: Bodman – Sipplingen</b> Streckenlänge: 7,4 km	46
<b>E4 Etappe 4: Sipplingen – Überlingen</b> Streckenlänge: 10,9 km	48



SeeGang

Premiumwandern  
in der Vierländerregion Bodensee





Glitzernde Wellen auf dem Wasser, weiß-rosa-rot leuchtende Obstbäume, weiße Berggipfel am Horizont – dazu barocke Prachtbauten mit Aussicht, bunte Fachwerkstädtchen, entspannte Menschen und gutes Essen, fertig ist das Bild vom Bodensee. Der SeeGang erschließt diese einmalige Vielfalt der Landschaft so gelungen wie kein zweiter zertifizierter Wanderweg in Deutschland.

Beim SeeGang gilt es, eine Besonderheit zu beachten, er führt durch zwei Landkreise: Den Bodenseekreis und den Landkreis Konstanz. Durch das unverwechselbare SeeGang-Logo erkennen Sie schnell, wo es weiter geht. Die Zuwege zum SeeGang sind ausgeschildert. Egal, von wo aus Sie wandern, die Schilder führen Sie auf den SeeGang.

### Ausgangspunkte | Strecke

**Konstanz** – Wallhausen – Bodman – Ludwigshafen – Sipplingen – **Überlingen** (oder variabel Überlingen als Startpunkt)

### Streckenlänge

54,5 Kilometer

**GPS:** 47.666775, 9.191357

### Anfahrt mit öffentlichen Verkehrsmitteln

Der Streckenwanderweg kann etappenweise oder sternförmig gewandert werden. Man gelangt von jedem beliebigen Ort mit Bus, Bahn oder Schiff zurück.





## TIPPS!

Diese Tour bequem in 4 Etappen bewältigen (→ Seite 42 – 49).

Besondere Ausblicke und Top-Fotomotive auf allen Etappen.





© MTK / Leo Leister

Stadt, Land und See. Von der historischen Stadt Konstanz über die Blumeninsel Mainau nach Wallhausen.

Aus der quirligen Altstadt der historischen Konzilstadt Konstanz geht es mit viel Seebummeln hinaus aufs Land. Dann bilden Wälder, Felder und Wiesen den idyllischen Rahmen für die erste Etappe des SeeGangs nach Wallhausen. Gleich zu Beginn verlocken Therme und Strandbad am Hörnle zur ersten erfrischenden Pause (Strandbad kein Eintritt/Hunde nicht erlaubt). Ein Abstecher führt auf die Blumeninsel Mainau. Zwei herrliche „Aussichtsberge“ bieten weite Blicke über den See und auf die idyllischen Konstanzer Vororte und geben einen Vorgeschmack auf die Panoramaschau am Bodanrück.

### **Ausgangspunkt | Strecke**

Stadtgarten Konstanz (über einen Zuweg vom Hafen Konstanz entlang der Seestraße zur Portaltafel beim Yachthafen) | Konstanz – Wallhausen

### **Streckenlänge**

18,7 Kilometer

### **Steigung**

230 Höhenmeter

### **Dauer**

4:50 Stunden

### **Schwierigkeitsgrad**

mittel

**GPS:** 47.664693,9.177716

### **Anfahrt mit öffentlichen Verkehrsmitteln**

Bahn und Regionalbahn Seehas, Stadtbus Konstanz Linie 4/13, Fähre Konstanz, Bodensee-Schiffsbetriebe GmbH, Personenschiffahrt Giess & Giess.



## TIPPS!

Die Blumeninsel Mainau ist zu jeder Jahreszeit einen Besuch wert.

Unterwegs immer wieder tolle Fotomotive und Gastro-Angebote.

Neu: Der Naturcampingplatz Litzelstetten-Mainau mit Glampingzelten!





© AG SeeGang / Ulrike Klumpp

Wilde Tobel und alte Burgen. Von Wallhausen über den Bodanrück nach Bodman. Das zweite Teilstück des Premiumwanderwegs SeeGang unterscheidet sich deutlich vom ersten Abschnitt. Zwischen Wallhausen und Bodman zeigt sich die Bodenseelandschaft von ihrer wilden Seite. Sprudelnde Bäche springen durch tief eingeschnittene Tobel seewärts. Imposante Steilufer brechen zum Überlinger See ab. Immer wieder gibt der meist wunderbar dichte Wald Ausblicke frei. Imposante Alpenpanoramen schmücken dort den Horizont. Grandioser Schlussakkord der „Berg- etappe“ ist der Abstieg über die Burgruine Altbodman hinab ans Seeufer. Die Marienschlucht ist noch gesperrt, folgen Sie der markierten Umleitung.

#### **Ausgangspunkt | Strecke**

Wald- und Wanderparkplatz Eulenbach am Ortsrand von Wallhausen | Wallhausen – Bodanrück – Bodman

#### **Streckenlänge**

18,7 Kilometer

#### **Steigung**

338 Höhenmeter

#### **Dauer**

5:20 Stunden

#### **Schwierigkeitsgrad**

schwer

**GPS:** 47.739920, 9.128166

#### **Anfahrt mit öffentlichen Verkehrsmitteln**

Stadtbus Radolfzell Linie 6 nach Liggeringen, Bodman-Ludwigshafen Linie 105, Personenschiffahrt Giess & Giess, Schifffahrtsbetrieb Deinis.



## TIPPS!

Das Bisongehege und die Burgruine Altbodman sind nicht nur für Kinder spannend.

Die Anlegestelle unterhalb der Marienschlucht ist wieder per Schiff erreichbar. Ein neuer Zuweg verbindet den Steg mit der Umleitung zum Burghof.

Marienschlucht – Wiedereröffnung voraussichtlich im Herbst 2024.

Den genauen Termin erfahren Sie in der digitalen Tourenbeschreibung und auf [bodenseewest.eu](http://bodenseewest.eu).





© AG SeeGang / Ulrike Klumpp

Riedwiesen und Steiluferlandschaften am Überlinger See. Von Bodman durchs Achried nach Ludwigshafen und auf dem Blütenweg nach Sipplingen.

Blau und gelb gesprenkelte Riedwiesen prägen im Frühjahr die üppigen Feuchtwiesen im Mündungsgebiet der Stockacher Ach. Unzählige blühende Obstbäume verwandeln das Ufer zwischen Ludwigshafen und Sipplingen im Frühjahr in ein wahres Blütenmeer und haben so dem „Blütenweg“ zu seinem Namen verholfen. Bitte im Naturschutzgebiet Achried unbedingt auf dem Weg bleiben, denn es ist Brutplatz zahlreicher seltener Vogelarten. Aussichtspunkte ermöglichen einen guten Überblick und faszinierende Weitsichten auf den See.

### **Ausgangspunkt | Strecke**

Kaiserpfalzstraße/  
Ecke Bodanrückstraße  
in Bodman | Bodman –  
Ludwigshafen – Sipplingen

### **Streckenlänge**

7,4 Kilometer

### **Steigung**

65 Höhenmeter

### **Dauer**

2 Stunden

### **Schwierigkeitsgrad**

leicht

**GPS:** 47.803035, 9.026442

### **Anfahrt mit öffentlichen Verkehrsmitteln**

Bodman – Ludwigshafen:  
Bus Linie 105

Ludwigshafen – Sipplingen:  
Bus Linie 7389,  
Bodensee-Gürtelbahn

Bodman – Ludwigshafen –  
Sipplingen:  
Schiffahrtsbetrieb Deinis



## TIPP!

Das satirische Relief „Ludwigs Erbe“ des Bildhauers Peter Lenk befindet sich direkt am Zollhaus in der Uferanlage Ludwigshafen.





© AG SeeGang / Ulrike Klumpp

Zwischen Sipplingen und Überlingen durchquert der Premiumwanderweg die faszinierend wilde Steiluferlandschaft des Überlinger Sees. Knackige An- und Abstiege charakterisieren diesen Abschnitt, der dank seiner vielen Überraschungen trotzdem nicht anstrengend ist. Das Wandern wird hier zur Entdeckertour zwischen Felswänden, Tobeln und Hohlwegen.

Rund 200 Höhenmeter müssen vom Landhaus Sternen bis zum Haldenhof und weiter auf den Sipplinger Berg überwunden werden. Dazu nutzt der SeeGang den geologischen Lehrpfad, der zunehmend steiler gegen die Reste der 800 Jahre alten Burg Hohenfels bergan zieht.

**Ausgangspunkt | Strecke**

Schiffsanleger/Bahnhof Sipplingen | Sipplingen – Überlingen

**Streckenlänge**

10,9 Kilometer

**Steigung**

345 Höhenmeter

**Dauer**

3:20 Stunden

**Schwierigkeitsgrad**

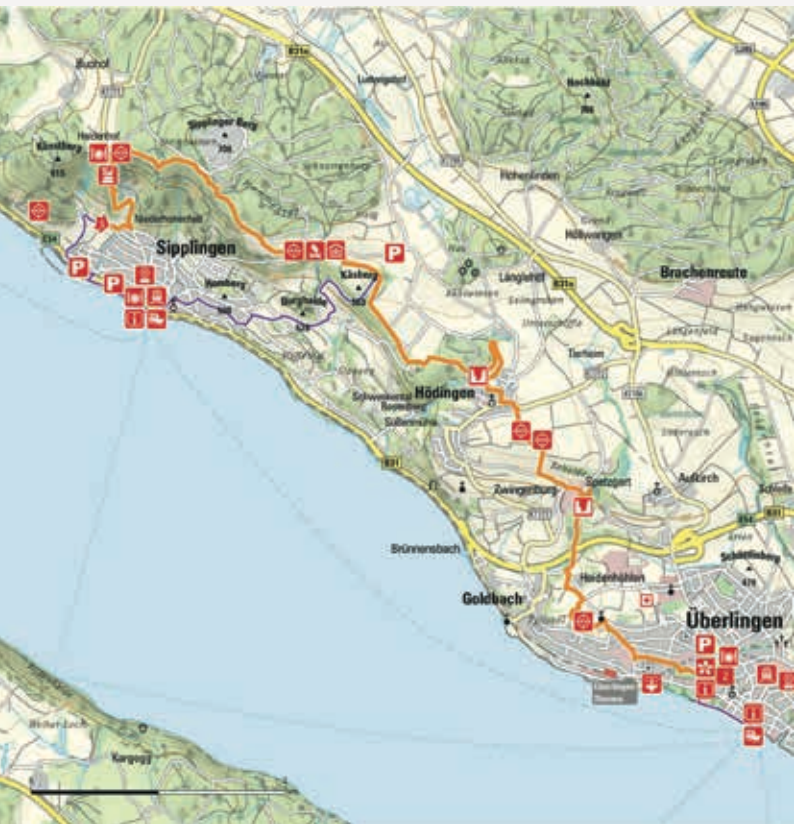
mittel – schwer

**GPS:** : 47.801355, 9.091203

**Anfahrt mit öffentlichen Verkehrsmitteln**

Bus Seelinie 7395,  
Bus Linie 7389,  
Bodensee-Gürtelbahn,  
Schiffahrtsbetrieb Deinis





## TIPPS!

Nehmen Sie an einer Führung durch Deutschlands größtes Wasserwerk auf dem Sipplinger Berg teil!

Die Aussichtspunkte Zimmerwiese, Torkelbühl und Scheffelhöhe über dem Stadtgarten Überlingen belohnen mit einem herrlichen Blick auf den Bodensee!





© Ulrike Klumpp

## Weitere Tourentipps in der Region

### LEGENDE TOURENTIPPS

→ Streckenlänge  Steigung  Dauer

Schwierigkeitsgrad:  
●●○○○○ leicht  
●●●●○○ mittel  
●●●●●● schwer



Am Westlichen Bodensee steht die Natur unter besonderem Schutz. Ausgewiesene Schutzgebiete in einer Kultur- und Naturlandschaft bieten Lebensraum für Menschen, Tiere und Pflanzen. Um das Gleichgewicht zwischen Kulturlandschaft, Siedlungsraum und Naturlandschaft nachhaltig bewahren zu können, sind gewisse Regeln einzuhalten. In einem Naturschutzgebiet sind alle Handlungen verboten, die zu einer Zerstörung, Beschädigung, Veränderung oder zu einer erheblichen oder nachhaltigen Störung führen können. Auf Hinweise zu gesonderten Verboten und Einschränkungen in den einzelnen Gebieten (zum Beispiel Verbot des Fahrradfahrens oder Verbot des Mitführens von Hunden bzw. Leinenpflicht) ist zu achten.

# MiteinanderZeit

Die Region hat viel zu bieten, um die gemeinsame Zeit mit Familie und Freund:innen optimal zu nutzen. Spaß und Abwechslung sind besonders für die kleinen Besucher:innen wichtig. Lehr- und Erlebniswege sind nicht nur für Kinder ein echter Spaß. Ob eine Zeitreise in die Steinzeit oder ins Mittelalter, ob Wälder, Wiesen und Schluchten erkunden – die ganze Familie kann hier auf Entdeckungstour gehen. Ob an Land oder zu Wasser, der Westliche Bodensee hat vieles zu bieten.

Eine Übersicht der Attraktionen, Frei- & Strandbäder, Burgen & Ruinen und Angebote bei schlechtem Wetter  
→ [bodenseewest.eu/familie](https://bodenseewest.eu/familie)

	Seite
<b>12 Eiszeitpark Engen</b> Streckenlänge: 3,1 km	54
<b>13 Muckeseckele-Runde Radolfzell</b> Streckenlänge: 3,1 km	54
<b>14 Ameisenpfad Allensbach</b> Streckenlänge: 2 km	54
<b>15 Panoramaweg Öhningen – Wangen</b> Streckenlänge: 9,9 km	55
<b>16 Fabelweg Steckborn – Ermatingen</b> (CH)   Streckenlänge: 11,2 km	55



© Fotos:

12 Stadt Engen

13 TSR GmbH / Kuhnle & Knödler

14 Kultur- und Tourismusbüro Allensbach

15 Ulrike Klumpp

16 Iwan Fürst



## 12 Eiszeitpark

Engen

Ein spannender Naturlehrpfad zum Thema „Eiszeit“ durch das Brudertal. Schautafeln erklären das Leben der eiszeitlichen Jäger, Beutetiere und Jagdtechniken, Nutzpflanzen oder Wissenswertes über die Herstellung von Kleidung und Werkzeugen.

→ 3,1 km

↗ 75 m

🕒 1 h



### TIPP!

Im Städtischen Museum Engen sind Fundstücke ausgestellt.

## 13 Muckesecke-Runde

Radolfzell

Mehrere Aussichtspunkte erlauben den Blick auf den Überlinger See, den Untersee mit Radolfzell, die Halbinsel Mettnau und die Insel Reichenau. Eine wirkliche Attraktion sind die Bisons, die ganzjährig auf den ausgedehnten Weiden des Hofguts Bodenwald leben. Tour mit durchgehender Beschilderung.

→ 3,1 km

↗ 36 m

🕒 50 min



**TIPP!** Die Muckesecke-Runde ist eine Kurzvariante der Bodanrück-Runde.

→ Seite 58

## 14 Ameisenpfad

Allensbach

Eine Waldralleye mit Amalie, der kleinen roten Waldameise. Der Walderlebnispfad bietet 11 tolle Haltestationen mit Waldtelefon, Balancierbalken und Barfußpfad. Tour mit durchgehender Beschilderung.

→ 2 km

↗ 10 m

🕒 1 h



### TIPP!

Diese kleine Tour kann sehr gut mit einem Besuch im Wild- und Freizeitpark Allensbach kombiniert werden.

## 15 Panoramaweg Öhningen – Wangen

Durch die romantische Klingenbachschlucht und auf dem Panoramaweg von Öhningen nach Wangen.

Auf diesem Rundweg um Öhningen können die Tiefen und Höhen der Höri-Landschaft erlebt werden – eine romantische Schlucht, Ausblicke auf den Untersee, den Schweizer Seerücken und bei schönem Wetter auf die Berge um den Säntis.

Aktuelle Informationen: [www.oehningen-tourismus.de/de/oehningen/aktuelles](http://www.oehningen-tourismus.de/de/oehningen/aktuelles)

— 9,9 km

▲ 201 m

🕒 2 ½ h



## 16 Fabelweg Steckborn – Ermatingen

18 Stationen entführen zwischen Steckborn und Ermatingen, beides schmucke Fischerorte am Schweizer Südufer des Bodensees, in die Welt der Fabeln. Der 11 Kilometer, für Kinder und Familien extra gut geeignete Themenwanderweg lässt sich in drei Stunden gemütlich erwandern und bietet spektakuläre Aussichten auf die Bodenseeregion.

— 11,2 km

▲ 192 m

🕒 3 h



**EXTRA-TIPP!**

### Lauschtouren am Westlichen Bodensee

Mittels kostenloser Lauschtour-App ([app.lauschtour.de](http://app.lauschtour.de)) können der **Hohentwiel-Vulkanpfad in Singen** und der **Engener Altstadttrundgang** entdeckt werden. Via Smartphone und GPS führen die Touren von Lauschpunkt zu Lauschpunkt. Alternativ können die Inhalte auch vorab heruntergeladen werden.

Die Lauschpunkte enthalten Informationen zur Geologie, Tier- und Pflanzenwelt, Geschichte und zu Bauwerken.

# NaturLiebe

Die Schilfgürtel am Bodenseeufer und die schroffen Hegau-Vulkane sind Heimat vieler seltener Tiere und Pflanzen. Vögel nutzen Flachwasserzonen als Kinderstube, farbenfrohe Orchideen blühen in satten Wiesen und aus den Wäldern erklingen die Stimmen von Kuckuck, Nachtigall und Pirol. Ausgedehnte Waldgebiete findet man am Westlichen Bodensee vor allem auf dem Bodanrück, dem Schienerberg, im Hegau und auf dem Thurgauer Seerücken. Ein gut beschildertes Wegenetz führt Wander:innen sicher zu den schönsten Aussichtspunkten und Beizen.

Weitere Touren, Informationen zu Flora & Fauna  
und aktuelle Führungsangebote

→ [bodenseewest.eu](http://bodenseewest.eu)

	Seite
<b>17 Mindelsee-Runde</b> Radolfzell – Möggingen   Streckenlänge: 7,9 km	58
<b>18 Heidenhöhlen</b> Stockach   Streckenlänge: 8,4 km	58
<b>19 Bodanrück-Runde</b> Radolfzell – Liggeringen   Streckenlänge: 8,4 km	58
<b>20 Hegauer Wasserfall-Tour</b> Tengen   Streckenlänge: 9,3 km	59
<b>21 Life-Pfad Untersee</b> Radolfzell (Mettnau) – Markelfingen Streckenlänge: 6,2 km	59





17

© Fotos:  
17, 19, 21 TSR GmbH /  
Kuhnle & Knödler  
18 Stadt Stockach /  
Thomas Niedermüller  
20 Ulrike Klumpp



18



19



20



21

## 17 Mindelsee-Runde

Malerische Wiesen, lichte Wälder und Hänge mit hochstämmigen Obstbäumen umrahmen den zwei Kilometer langen See. Diese Tour mit durchgehender Beschilderung führt einmal um den Mindelsee und zu den schönsten Flecken des gleichnamigen Naturschutzgebietes. In kaum einem Schutzgebiet des Landes gibt es mehr Libellen-, Käfer- und Schmetterlingsarten, nirgends am Bodensee mehr Brut-Vogelarten als hier.

### Radolfzell

— 7,9 km

↗ 30 m

🕒 2 h



## 18 Heidenhöhlen

Die Rundtour führt Wander:innen um die sagenumwobenen Heidenhöhlen und auf dem alten Postweg durch Stockachs Wälder. Oktober bis April sind die Heidenhöhlen aufgrund des Winterschlafs der Fledermäuse geschlossen. Tour mit durchgehender Beschilderung (Tour 4, gelb).

### Stockach

— 8,4 km

↗ 190 m

🕒 2:50 h



**TIPP!** Von Mai bis September Taschenlampe einstecken, denn in dieser Zeit kann man die Heidenhöhlen von innen besichtigen.

## 19 Bodanrück-Runde

Die Bodanrück-Runde führt zu den höchsten Punkten auf Radolfzeller Gemarkung und bietet traumhafte Aussichtspunkte mit Blick auf Radolfzell, den Untersee und – bei guter Sicht – auf die Alpen. Tour mit durchgehender Beschilderung.

### Radolfzell

— 8,3 km

↗ 194 m

🕒 2:20 h



**TIPP!** Für alle, die weniger Zeit haben oder mit Kindern unterwegs sind, gibt es die Muckeseckele-Runde → S. 54, eine familienfreundliche Variante der Bodanrück-Runde.

## 20 Wasserfall-Tour

Tengen

Die Hegauer Wasserfall-Tour führt von Tengen über Blumenfeld zum Mühlbach-Wasserfall. Engen, Tengen und Blumenfeld sind die schönsten Städte der Welt, sagt der Hegauer Volksmund. Diese Wanderung verbindet zwei dieser drei Städte – Engen liegt nur wenige Kilometer entfernt und ist ebenfalls einen Besuch wert.

→ 9,3 km

↗ 212 m

🕒 3 h



**TIPP!** Abstecher in das historische Städtchen Tengen, Besuch des alten Burgturms.

## 21 Life-Pfad Untersee

Radolfzell

Der Life-Pfad Untersee bietet Einblick in die vielfältigen Lebensräume des Bodenseeuferes. Auf zehn Stationen entlang des Markelfinger Winkels informieren Tafeln über Natur und Landschaft. Das Naturschutzgebiet Mettnau, welches auch die kleine südlich vorgelagerte „Liebesinsel“ einschließt, ist eines der ältesten Naturschutzgebiete Deutschlands und wird vom NABU betreut.

→ 6,2 km

↗ 3 m

🕒 1 ½ h



Tour mit durchgehender Beschilderung.

**Vorschau:**

NaturKino

Allensbach

2024 wird mit dem **NaturKino Allensbach** ein weiteres Wander-Highlight mit fünf verschiedenen Rundwanderwegen und Naturschauplätzen mit einer Gesamtlänge von ca. 45 Kilometern eröffnet.

# KulturSee

Diese Landschaft an See und Vulkanen ist einfach inspirierend. Schon im Mittelalter rühmte man die Reichenauer Mönche für ihre kunstvoll verzierten Bücher – Buchstabe für Buchstabe mit Federkiel auf Ziegenhaut geschrieben. Die uralten Kirchen der Insel gehören heute zum UNESCO-Welterbe. Literat:innen und Künstler:innen ließen sich auf der Halbinsel Hori nieder. Aus dem Dichter Hermann Hesse wurde hier ein idealistischer Selbstversorger. Auch der Maler Otto Dix kam an den See – wie viele andere Künstler:innen.

Von den Höhen der Bergrücken eröffnen sich immer wieder neue Perspektiven. Besonders vom Hohentwiel aus, dem Hausberg Singens mit einer der größten Festungsrüinen im ganzen Land, lässt sich weit über den Bodensee blicken, bis zur Alpenkette am Horizont. Auch die übrigen Vulkankegel des Hegaus bieten tolle Ausblicke.

Informationen zu Ausstellungen, Führungen, Kirchen, Klöstern, Kapellen und Museen der Region → [bodenseewest.eu](http://bodenseewest.eu).

	Seite
<b>22 Auf den Spuren der Römer</b> Eigeltingen   Streckenlänge: 4,4 km	62
<b>23 Inselrundweg um die Insel Reichenau</b> Streckenlänge: 10,9 km	62
<b>24 Landschaft erleben – Kunst entdecken</b> Gaienhofen   Streckenlänge: 9,5 km	62
<b>25 Panorama-Rundweg Berlingen</b> Streckenlänge: 3,8 km	63
<b>26 Auf den Spuren der Berühmtheiten</b> Gaienhofen – Hemmenhofen (D) Berlingen – Salenstein (CH)   Streckenlänge: 19,9 km	63
<b>27 Grenzüberschreitender Erlebnispfad (D – CH)</b> Öhningen – Stein am Rhein   Streckenlänge: 3,8 km	63



22



23



24

© Fotos:

22 Gemeinde Eigeltingen

23 Helmuth Scham

24, 26 Ulrike Klumpp

25 Joachim Bauer

27 REGIO / Theo Keller



25



26



27

## 22 Auf den Spuren der Römer

Kleiner Rundwanderweg zum Römischen Gutshof Eigeltingen „Villa Rustica“. Eintauchen in die längst vergangene Zeit des „Römischen Reiches“ bei einer Wanderung zum Gutshof aus dem 2. Jahrhundert nach Christus.

### Eigeltingen

— 4,4 km

↗ 50 m

🕒 1:15 h

●●○○○○



## 23 Inselrundweg

Fußgänger:innen können auf dem idyllischen Inselrundweg mit herrlichen Ausblicken auf den Untersee die Insel Reichenau umrunden. Dabei darf ein Besuch der drei romanischen Kirchen und der erklärenden Museumseinrichtungen auf der Welterbinsel nicht fehlen. Ein Besuch lohnt sich. Tour mit durchgehender Beschilderung.

**TIPP!** An einigen Uferstellen darf auch gerastet und gebadet werden.

### Insel Reichenau

— 10,9 km

↗ 48 m

🕒 3 h

●●○○○○



## 24 Themenweg Kunst

Landschaft erleben – Kunst entdecken auf dem Routenabschnitt Gaienhofen. Dort, wo Otto Dix, Adolf Dietrich, Erich Heckel und viele andere einst ihre Staffeleien aufstellten, zeigen heute Stationen der grenzüberschreitenden KunstRoute den Künstler:innenblick auf die Landschaft.

**TIPP!** Die KunstRoute Westlicher Bodensee zeigt auf 30 Stationen und rund 73 km den Künstler:innenblick auf die Landschaft.

### Gaienhofen

— 9,5 km

↗ 126 m

🕒 2:30 h

●●○○○○



## 25 Panorama-Rundweg

Berlingen

Panoramaweg mit einzigartigen Aussichten auf den Untersee, die Halbinsel Höri und die Klosterinsel Reichenau sowie weit in den Hegau hinein.

→ 3,8 km

↗ 123 m

🕒 1:15 h

**TIPP!** Besuch des Adolf-Dietrich-Haus in Berlingen. Das ehemalige Wohnhaus des bedeutenden Schweizer Malers hat das Kunstmuseum Thurgau in ein Museum verwandelt.



## 26 Berühmtheiten

Gaienhofen

Auf den Spuren der Berühmtheiten vom Untersee | Gaienhofen – Hemmenhofen (D) – Berlingen – Salenstein (CH)

Hermann Hesse, Otto Dix, Adolf Dietrich und Napoleon III. sowie die Höri-Künstler:innen am Untersee bei einer Tagestour mit dem Schiff und zu Fuß entdecken.

→ 19,9 km

↗ 80 m

🕒 6 h

**TIPP!** Diese Tagestour ist empfehlenswert während der Schifffahrtssaison.



## 27 Erlebnispfad

Öhningen –  
Stein am Rhein

Grenzüberschreitender Erlebnispfad über die Regenbogenbrücke, (verbindet die Schweiz mit Deutschland) nach Stein am Rhein und durch Rebberge zur Burg Hohenklingen. Bei der mittelalterlichen Festung bietet sich ein romantischer und traumhafter Ausblick über die Rhein- und Seelandschaft.

→ 7,5 km

↗ 218 m

🕒 2:15 h

**TIPP!** Besuch des Klosters St. Georg in Stein am Rhein.





## GaumenFreude

Wanderungen mit kulinarischen Stopps kombinieren das grandiose Naturerlebnis mit regionalem Hochgenuss: Salat, Bülle, Fisch und Wein werden dabei zu den Hauptdarstellern dieser sinnfreudigen Region.

Genuss bietet auch der kulinarische Jahresplan mit VeggieWochen, KräuterWochen, Bodensee-fischWochen und den WildenWochen.





Kulinarischer Jahresplan 2024 der GenussWochen

**VeggieWochen**

14.02. – 19.03.

**KräuterWochen**

11.05. – 16.06.

**BodenseefischWochen**

09.09. – 06.10.

**WildeWochen**

12.10. – 24.11.

© Dietmar Denger

**TIPP!**

Die attraktiven Themen- und Genussmärkte der Region sind immer eine Pause wert.

Gastronomiebetriebe, Direktvermarkter, GenussWochen und weitere kulinarische Angebote

→ [bodenseewest.eu/kulinarik](https://bodenseewest.eu/kulinarik)

# Fernwanderwege & Pilgerwege

Der **Bodensee Rundwanderweg** führt einmal komplett um den See entlang des Ufers von Deutschland, Österreich und der Schweiz. Ein großer Teil der insgesamt 270 km liegt am Westlichen Bodensee: Grenzüberschreitend rund um den Untersee (Kreuzlingen (CH) - Stein am Rhein (CH) - Radolfzell - Konstanz) und entlang des Überlinger See (Konstanz - Bodman).



Der **Querweg Freiburg – Bodensee** verbindet die Städte Freiburg und Konstanz auf insgesamt 180 km. Am Westlichen Bodensee bietet das Teilstück vom Hegau über den Bodanrück bis Konstanz neben immer wieder atemberaubenden Aussichten zahlreiche Naturschönheiten.



Auf 180 km führt der **Hegau Panorama Weg** einmal quer durch die unterschiedlichsten Ecken des Hegaus. Die Tour ist als Mehretapenwanderung angelegt und für ambitionierte Wander:innen, aber auch weniger Geübte geeignet. Von den markanten Hegaubergen bieten sich immer wieder ungeahnte Ausblicke über die eindrucksvolle Vulkanlandschaft bis hin zum naheliegenden Bodensee. Selbst die Alpen erscheinen nur einen Katzensprung entfernt. Und immer wieder trifft man auf Burgruinen am Wegesrand.



Der **Hegauer Jakobsweg** führt von Wald (südlich von Meßkirch) über Hohenfels nach Stockach und weiter nach Konstanz. Der Abschnitt Bodmann – Konstanz führt auf knapp 37 km über den Bodanrück über Markelfingen, Allensbach und Hegne bis zur Konstanzer Altstadt.



Seit Mai 2021 ist mit dem **Ulrikaweg** ein neuer Pilgerweg eröffnet, der vom oberschwäbischen Unterstadion an den Bodensee zum Kloster Hegne führt. Der 124 km lange und in sechs Etappen unterteilte Weg beginnt an der Ulrikakirche in Unterstadion und geht über Mittelbiberach (Geburtsort von Schwester Ulrika), Steinhausen, Kloster Sießen, Illmensee und Salem nach Überlingen und von hier aus mit dem Schiff über den See weiter zum Ziel Kloster Hegne.



Weitere Informationen zum Weg und zur seligen Schwester Ulrika finden Sie auf  
→ [ulrikaweg.de](http://ulrikaweg.de)



### TIPP!

Teilstrecken und Laufrichtung können nach Lust und Laune angepasst werden.

Das Abkürzen und Zurückkehren mit Bus, Bahn oder Schiff ist jederzeit möglich (→ Seite 70 – 71).

FREIE FAHRT  
IN BUS UND BAHN  
FÜR GÄSTE

Urlaub mit  
Mehrwert  
am Westlichen Bodensee

# BODENSEECARD WEST

- **Kostenlos** unterwegs mit Bus und Bahn
- **20 %** Rabatt auf den schweizerischen Kursschiffen der URh zwischen Schaffhausen (CH) und Konstanz
- **10-20 %** Rabatt auf der Höri-Fähre von Schifffahrt Lang: Horn – Berlingen (CH) – Gaienhofen – Steckborn (CH)
- **Ermäßigungen** in Strandbädern, Museen und bei Führungen sowie vergünstigte Leihgebühren, z.B. für Fahrräder und Boote

## **Wer erhält die BODENSEECARD WEST (BCW)?**

Alle Übernachtungsgäste in den Gemeinden Allensbach, Bodman-Ludwigshafen, Gaienhofen, Gailingen, Konstanz, Moos, Öhningen, Reichenau, Rielasingen-Worblingen, Sipplingen und Steissingen sowie in den Städten Konstanz, Radolfzell, Singen, Stockach und Tengen. Sie erhalten die Karte von Ihrem Gastgebenden.

**Wie lange ist die Karte gültig?** Sie gilt am Anreisetag nach Ankunft bei Ihrem Gastgebenden bis zum Abreisetag.

**Ist die BCW übertragbar?** Die Karte ist nicht übertragbar. Sie erhalten Ihre persönliche BODENSEECARD WEST.

## **Welche Bedingungen gelten in Bus und Bahn?**

Die BODENSEECARD WEST gilt im Nahverkehr (Stadt- und Regiobusse sowie RB/RE/IRE/SBB/HZL/S-Bahnen und in IC Zügen) innerhalb der VHB-Zonen 1 – 5 + 33 in der 2. Klasse. Zusätzlich kann die Linie 200 bis Haltestelle Untertor (CH) verbundüberschreitend genutzt werden. Die Mitnahme von Tieren ist kostenpflichtig. In Regionalzügen ist die Mitnahme von Fahrrädern von Montag bis Freitag ab 9 Uhr und am Wochenende ganztägig kostenlos. Bitte beachten Sie, dass die Mitnahmemöglichkeit von Fahrrädern in Bus und Bahn begrenzt ist. Ein Anspruch auf Mitnahme besteht nicht. Im Einzelfall gilt die Entscheidung des Personals (keine Mitnahme von Fahrrädern: Gäubahn sowie Linie 200/Höribus).

## **Welche touristischen Leistungen enthält die BCW?**

Neben der kostenlosen ÖPNV-Nutzung beinhaltet die BODENSEECARD WEST sowohl freie als auch ermäßigte Leistungen in der Ferienregion Westlicher Bodensee.

**Kontakt und Informationen:** Bitte wenden Sie sich an Ihre Gastgeber:innen oder die zuständige Tourist-Information. Weitere Details finden Sie unter [bodenseewest.eu](http://bodenseewest.eu).

# Geltungsbereich der BODENSEECARD WEST mit Bus & Bahn



## Allgemeine Informationen

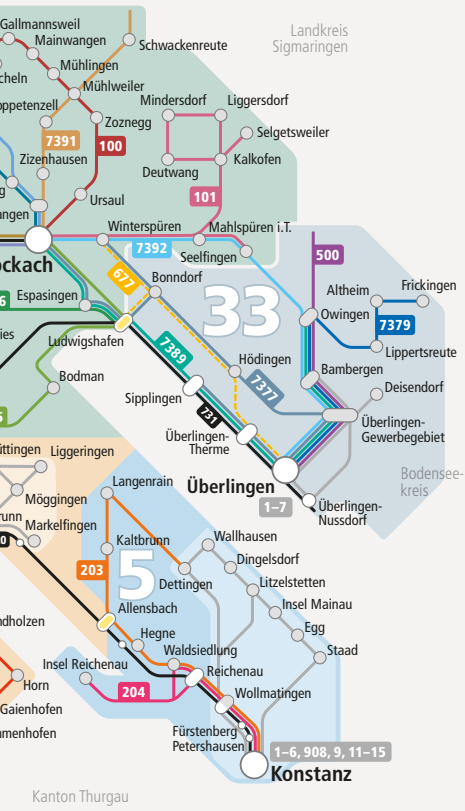
Verkehrsverbund Hegau-Bodensee

Tel. +49 (0) 7732 823 990

[www.vhb-info.de](http://www.vhb-info.de)

Fahrpläne → [efa-bw.de](http://efa-bw.de) | App bwegt







FREIE FAHRT  
IN BUS UND BAHN  
FÜR GÄSTE











- 732** Bahnlinie
  - 308** Stadtbuslinie
  - 306** Regionalbuslinie. Für einzelne Fahrten sind abweichende Linienverläufe möglich
  - 677** AST nach Bedarf
- Ort/Bahnstation mit Umstieg Bahn/Bus
  - Ort mit Anbindung Bus
  - Ort/Bahnstation mit Umstieg Bahn/Bus auf einzelnen Linien
  - Bahnstation
  - Ort auf Zonengrenze
- 5** Tarifzone (Cityzonen = hellere Flächen innerhalb der Zonen)  
Für Fahrten innerhalb der bodo-Zonen 24–26 und 123 gilt der Tarif des bodo










TIPP!  
Wandern und Abkürzen bzw.  
Zurückkehren mit Bus, Bahn  
oder Schiff.

# Legende

-  Wanderweg Hegauer Kegelspiel
-  Wanderweg SeeGang
-  Umleitung
-  Originalroute
-  Zuwegung
-  Alternative / Abkürzung

- |  |   |
|--|---|
|  Startpunkt           |  Infopunkt             |
|  Aussichtspunkt       |  Klettern              |
|  Aussichtsturm        |  Naturschutzgebiet     |
|  Badestelle           |  Park                  |
|  Bahnhof              |  Parkplatz             |
|  Biotop               |  Rastplatz             |
|  Bushaltestelle       |  Ruine                 |
|  Campingplatz         |  Schifffahrt           |
|  Fähre                |  Schlucht              |
|  Garten               |  Schutzhütte         |
|  Gastronomie        |  Spielplatz          |
|  Geotop             |  Therme              |
|  Grillplatz         |  Tourist-Information |
|  Hafen              |  Weingut             |
|  Historische Stätte |   |









## Topografie

-  Wald, Forst
-  Wohnbaufläche
-  Gewerbefläche
-  Friedhof
-  Parkanlage
-  Freizeitanlage
-  Tagebau, Steinbruch
-  Naturschutzgebiet
-  Höhenlinien

## Topografische Einzelzeichen

-  Berg
-  Höhenpunkt
-  Kirche
-  Kapelle
-  Ruine
-  Friedhof

## Straßen und Wege, Eisenbahn

-  81 Autobahn
-  B314 Bundesstraße
-  L191 Landesstraße
-  Gemeindestraße
-  Hauptwirtschaftsweg
-  Wirtschaftsweg
-  Fußweg
-  Eisenbahn





# Weitere Sinnesimpulse

- MiteinanderZeit
  - GaumenFreude
  - IchMomente
  - KulturSee
- & vieles mehr ...

Für alle, die besondere  
Sinnesimpulse erleben  
möchten, gibt es hier –  
das Mehr am See!

→ [bodenseewest.eu](http://bodenseewest.eu)

**REGIO Konstanz-Bodensee-Hegau e.V.**

Obere Laube 71  
D-78462 Konstanz

Telefon +49 (0) 7531 13 30 40  
Mail [info@bodenseewest.eu](mailto:info@bodenseewest.eu)  
Internet [bodenseewest.eu](http://bodenseewest.eu)



**WESTLICHER  
BODENSEE**

Konstanz-Bodensee-Hegau  
in der Vierländerregion



Druckprodukt  
ClimatePartner.com/1886-2308-9001



MIX  
Papier aus verantwortungsvollen Quellen  
FSC® C051146



**WIR  
SIND  
SÜDEN.**

**BADEN-  
WÜRTTEMBERG**