ROTHAARSTEIG

Der Weg der Sinne

ROTHAARSTEIG Wegweiser

Alle Qualitätsgastgeber
Hotels, Gasthöfe, Pensionen, Ferienwohnungen, Hütten, Herbergen, Gastronomien, Campingplätze, Touristinformationen

www.rothaarsteig.de

Banking, wann, wo, wie Sie wollen.

Über 80 digitale Services und unsere persönliche Beratung in Ihrer Filiale vor Ort.



Jeder Mensch hat etwas, das ihn antreibt.

Wir machen den Weg frei.

Wann Sie wollen. Wo Sie wollen. Wie Sie wollen: Wir sind auch online für Sie da. Erfahren Sie mehr über unsere digitalen Services in einer unserer Filialen oder auf **www.vr.de**

Volksbanken am Rothaarsteig

Natürlich. Sinnlich. Rothaarsteig

Was lieben Sie am Wandern am meisten?

Die Nähe und Idylle der Natur, die aktive Entspannung, die unüberhörbare Stille, den Duft der Jahreszeiten, die kleinen Wunder am Wegesrand, den Geschmack frischen Quellwassers, die guten Gespräche? Oder einfach das Wohlgefühl, das sich als Summe all dessen einstellt? Dann herzlich willkommen am Rothaarsteig, dem „Weg der Sinne". Mitten in Deutschland erdet er auf 154 aussichtsreichen Kilometern Sinne, Geist und Seele und stillt Ihre Sehnsucht nach Geborgenheit.

Der Rothaarsteig führt Sie sicher zum Ziel dank einer vorbildlichen Ausschilderung und Infrastruktur. Er begleitet Sie zu sich selbst, er lädt Sie ein, durch Sehen, Fühlen, Riechen, Hören und Schmecken wieder auf Ihre eigene Wahrnehmung zu vertrauen. Er überzeugt Ihren Anspruch an Qualität und Authentizität, indem er Sie das Echte, das Ursprüngliche entdecken lässt. Unterwegs wie bei der Einkehr.

Das garantieren 100 Rothaarsteig Qualitätsbetriebe. Sie lassen Sie hervorragend genießen, wunderbar entspannen und traumhaft schlafen. Außerdem bieten sie Ihnen viele angenehme, wanderspezifische Services.

Lernen Sie den Rothaarsteig und seine Gastgeber kennen. Sie werden eine zweite Heimat finden. Versprochen! Wir freuen uns auf Sie. Auf bald am „Weg der Sinne".

Ihr Rothaarsteig-Team



Inhalt

Willkommen am Rothaarsteig ... Seite 3
Rothaarsteig – Übersichtskarte ... Seite 5
Impressum und Kontakt ... Seite 8

Der Rothaarsteig ... Seite 9
Den Rothaarsteig in Etappen wandern ... Seite 10
Die Rothaarsteig-Spuren ... Seite 16
Rothaarsteig im Land der Naturparke ... Seite 18

Die Qualitätsbetriebe Rothaarsteig ... Seite 20

Praktische Wandertipps ... Seite 24
Die Markierung ... Seite 25
Rothaarsteig-Kartenmaterial ... Seite 26
Die Wander-App für den Rothaarsteig ... Seite 29
Gemeinsam Natur erleben – Verhaltensregeln im Wald ... Seite 30
Die Wisente am Rothaarsteig – Verhaltenstipps ... Seite 32
Ihre Anreise zum Rothaarsteig ... Seite 34
Die Ranger am Rothaarsteig ... Seite 38
Der Rothaarsteig-Wanderpass ... Seite 40
Rothaarsteig Förderer + Freunde e.V. ... Seite 41
Ihr Rothaarsteig-Wanderladen ... Seite 42
Infos zu den Gastgeber-Rubriken ... Seite 44

Touristische Informationen von Brilon bis Dillenburg:

Hotels, Gasthöfe, Pensionen ... Seite 47
Ferienwohnungen und Ferienhäuser ... Seite 65
Hütten und Herbergen ... Seite 69
Wanderhütten zum Einkehren und Gastronomie ... Seite 71
Wohnmobilstellplätze und Campingplätze ... Seite 75
Touristische Informationsstellen ... Seite 77

Rothaarsteig Zugangswege ... Seite 84
Entfernungsübersicht mit Kilometrierung ... Seite 86
Bildnachweis ... Seite 90

Rothaarsteig Übersichtskarte

Auf einen Blick

mit:

- Rothaarsteig-Spuren
- und Audiowegen

Legende:

- Rothaarsteig (Hauptweg) Dillenburg - Brilon
- Zugangswege
- Rothaarsteig-Spuren
- Audioweg
- DB Bahnhof
- P Wanderportal (Parkplatz)
- Aussichtspunkt

Ruhrquelle	Quellen am Rothaarsteig
Ruine Ginsburg	Erlebnispunkte
Tiefenrother Höhe	Orientierungspunkte
154 km	Wanderkilometer
1,7 km	Länge der Zuwege

Service-Hotline:
Telefon 0 29 74 - 4 99 41 63

Täglich telefonisch für Sie
erreichbar von 9 bis 20 Uhr

Herausgeber:
Rothaarsteigverein e.V.
Postfach 1360,
57378 Schmallenberg

www.rothaarsteig.de
info@rothaarsteig.de

DANKE:
...an alle Partner
entlang des Rothaarsteig!

Fotografien:
Klaus-Peter Kappest,
Rothaarsteigverein e.V., Tourismus
Schmallenberger Sauerland,
Kerstin Berens, Boris Golz,
Björn Hänssler, Nokia,
Landhotel AstenRose,
Hotel Nuhnetal, DJH Winterberg

Herstellung: www.zweixh.de

Bildnachweis: siehe Seite 90

Stand: Dezember 2018

Alle Preise und Angaben ohne Gewähr! Änderungen/Ergänzungen vorbehalten.

Der Rothaarsteig

Den Rothaarsteig in Etappen wandern

Etappe 1: Brilon – Willingen

(23,4 km, 690 Höhenmeter)

In Brilon, der alten Hansestadt und zugleich waldreichsten Stadt Deutschlands beginnt der Rothaarsteig. Vom Marktplatz, vor dem historischen Rathaus werden Sie durch die Stadt in den Wald geleitet. Mit der Möhnequelle am Osthang des Poppenbergs (605 m) steuert der Rothaarsteig die erste vieler namhafter Quellen im Rothaargebirge an. Im sog. Bürgerwald wurden auf private Initiative nach dem Sturm Kyrill im Jahre 2007 bis heute mehr als 500.000 Bäume von rund 30 verschiedenen Baumarten gepflanzt. Nach dem Borberg (670 m) mit wunderbarer Aussicht verläuft der Rothaarsteig dann über die Ginsterköpfe, einem relativ steilen Abschnitt, der besonders sportlichen Wanderern Freude bereitet. Von hier haben Sie einen herrlichen Blick hinüber zu den Bruchhauser Steinen. Nachdem Sie das Kunstwerk „Feuereiche" passiert haben, erreichen Sie die imposanten Felsen. Über den Richtplatz und den Rothaarsteig-Zugangsweg gelangen Sie schließlich nach Willingen.

Etappe 2: Willingen – Winterberg

(22,1 km, 480 Höhenmeter)

Vom Richtplatz aus führt der Rothaarsteig über den Langenberg (843,2 m), den höchsten Berg NRWs. Nach ein paar Kilometern verändert sich die Landschaft: der Wald wird lichter und weicht einer Heidelandschaft, der Niedersfelder Hochheide. Am Rande dieses Naturschutzgebietes liegt der Clemensberg (839 m), einer der wenigen Gipfel, die waldlos sind und daher auch ohne Aussichtsturm eine schöne Weitsicht bieten. Vorbei an der Quelle der Ruhr, Namensgeberin des Ruhrgebiets, führt Sie der Weg über die Heidenstraße, eine historische Verbindung von Köln nach Leipzig, mitten hinein in das Wintersportzentrum Winterberg.

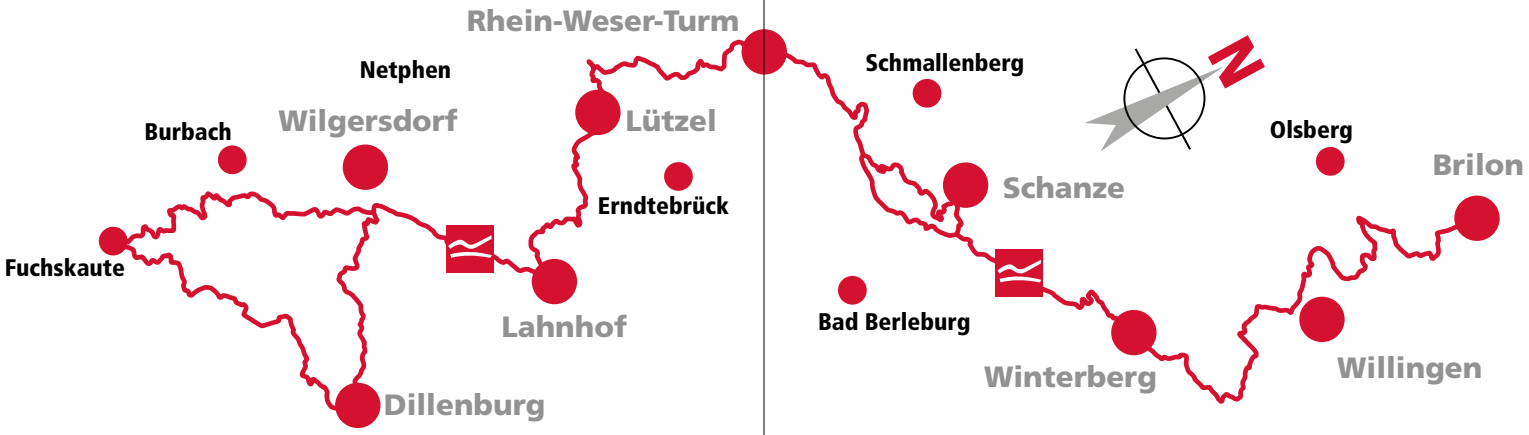

Etappe 3: **Winterberg – Schanze**
(18,8 km, 460 Höhenmeter)
Ab Winterberg verläuft der Rothaarsteig direkt in Richtung St. Georg Skisprungschanze, von der Sie bei klarem Wetter eine herrliche Aussicht haben. Der Aufstieg zum Kahler Asten (842 m), dem wohl bekanntesten Berg am Rothaarsteig, führt über einen wunderschönen Pfad, auf dem sich Wald- und Heidelandschaft abwechseln. Oben angelangt, können Sie aufgrund der offenen Heidelandschaft eine 360-Grad-Perspektive genießen. Nach dem Abstieg durchqueren Sie die Orte Lenneplätze und Langewiese. Anschließend führt Sie ein sehr kurzer, aber steiler Pfad wieder in den Wald. Hinter dem Heidenstock teilt sich der Rothaarsteig in Tal- und Kammvariante. Hier verlassen Sie den Kamm und wandern bis nach Schanze.

Etappe 4: **Schanze – Rhein-Weser-Turm**
(23,5 km, 507 Höhenmeter)
Die vierte Etappe des Rothaarsteig ist voll von malerischen Orten. Sie verlassen Schanze und wandern durch das schluchtenartige Grubental hinab in das Örtchen Latrop. An der Millionenbank kommen Sie wieder auf den Kamm und somit auf den Hauptweg. Dort angelangt, befinden Sie sich im Kern des Gebietes, in dem seit 2013 eine freilebende Herde Wisente unterwegs ist. Eine Begegnung mit den Tieren ist ein faszinierendes Naturerlebnis. Zeigen Sie den nötigen Respekt und halten Sie ausreichend Distanz zur Herde. Weiter auf dem Rothaarsteig geht es über den Heidkopf nach Jagdhaus. Nach Kilometer 82 erreichen Sie dann den Rhein-Weser-Turm.

Wer alternativ einige Skulpturen des WaldSkulpturenWeges und die Hängebrücke erleben möchte, verlässt die Talvariante in Schanze und wandert über den WaldSkulpturenWeg vorbei am Kyrill-Pfad zurück auf den Rothaarsteig-Hauptweg.

Etappe 5: **Rhein-Weser-Turm – Lützel**
(18,4 km, 390 Höhenmeter)
Gleich nach dem Abstieg vom Rhein-Weser-Turm wartet das offene und weite Schwarzbachtal mit seinen seltenen Pflanzen und dem natürlich geschwungenen Bachlauf auf Sie. Hier bleibt die Natur sich selbst überlassen. Nicht weniger attraktiv ist der Aufstieg durch das schmale Habbecke Tal hinauf zur Heinsberger Heide, die sich im Herbst besonders farbenfroh präsentiert. Nach dem Dreiherrnstein, wo früher die drei Landesgrenzen von Nassau, Westfalen und Kur-

köln zusammentrafen, passieren Sie die Ferndorfquelle, einem 24 km langen Zufluss der Sieg. Durch die Ginsberger Heide geht es nun auf die Ginsburg zu. Im Jahr 1568 sammelte der in Dillenburg geborene Wilhelm von Oranien hier seine Truppen für den Freiheitskampf. Die Ginsburg ist heute als Aussichtsturm zugänglich. Auf dem letzten Wegstück führt der Rothaarsteig zum Giller (653 m). Zielort der Etappe ist schließlich der Ort Hilchenbach-Lützel.

Etappe 6: **Lützel - Lahnhof**

(14,2 km, 315 Höhenmeter)

Auf seiner sechsten Etappe führt der Rothaarsteig in das Quellgebiet dreier großer Flüsse: Lahn, Sieg und Eder. Zu Beginn treffen Sie auf die ausgeprägten Moorlandschaften entlang der Eder. Von dort führt der Rothaarsteig jetzt in östliche Richtung über die Kohlenstraße nach Benfe und weiter zur Quelle der Sieg. Die Namensgeberin für das Siegerland mündet nach 155 km in den Rhein. Noch einmal drei Kilometer auf dem Rothaarsteig und das Ziel der sechsten Etappe ist erreicht: Die Quelle der Lahn am Lahnhof. Wie die Sieg fließt auch die Lahn dem Rhein zu.

Etappe 7: **Lahnhof - Wilgersdorf**

(18,4 km, 330 Höhenmeter)

Vorbei an einem kleinen Waldfriedhof führt der Rothaarsteig zur Ilsequelle, einer seit dem Mittelalter bekannten Heilquelle. Vor Ort bereitgestellte Trinkbecher laden zu einer Probe ein. Weiter geht es über den Jagdberg. Kurz vor Hainchen passieren Sie besonders knorrige Eichen. Die in Stein gefasste Dillquelle ist das nächste Highlight. Genießen Sie den atemberaubenden Ausblick ins Siegerland von der Aussichtsplattform „Nase im Wind". Nach der Tiefenrother Höhe verlassen Sie dann den Steig.

Etappe 8: **Wilgersdorf – Dillenburg**

(20,4 km, 550 Höhenmeter)

Kurz nach der Tiefenrother Höhe teilt sich der Rothaarsteig in Westerwald- und Dillvariante. Auf letzterer erwandern Sie das Naturdenkmal Lucaseiche, eine imposante Eiche mit einen Umfang von 3,85 m und einer Höhe von 27,5 m. Vorbei am idyllisch gelegenen Forsthaus Steinbach führt der Rothaarsteig hinunter ins Dilltal. Der Aussichtspunkt Westerwaldblick sowie die nahegelegene Schweizer Chocolaterie Läderach motivieren für einen letzten Anstieg. Über den Galgenberg geht es letztlich hinab in die Oranierstadt Dillenburg. Der Rothaarsteig führt hier bis zum Bismarcktempel, von dort steigen Sie durch die Altstadt ab bis zum Rothaarsteig-Portal an der Parkanlage des Hofgartens.

Für sportliche Wanderer
empfiehlt sich eine Verkürzung auf 6 Etappen:

1. Tag: Brilon – Willingen *(24 km, 690 hm)*
2. Tag: Willingen – Winterberg *(22 km, 480 hm)*
3. Tag: Winterberg – Jagdhaus *(29 km, 570 hm)*
4. Tag: Jagdhaus – Lützel *(27 km, 480 hm)*
5. Tag: Lützel – Haincher Höhe *(26 km, 450 Hm)*
6. Tag: Haincher Höhe – Dillenburg *(27 km, 440 Hm)*

Auch als Pauschale buchbar: Rothaarsteig – das Original!

8-Etappen-Tour – 9 Übernachtungen mit Frühstück
Preise pro Person im Doppelz. 698,- € | (im EZ + 126,- €)

6-Etappen-Tour – 7 ÜN mit Frühstück – für sportliche Wanderer
Preise pro Person im Doppelz. 540,- € | (im EZ + 98,- €)

Auch als 2x 6-Etappen-Tour für den Genusswanderer buchbar

Info: Die Touren starten immer freitags bis sonntags, von April bis Oktober, außer Ostern. Beginn an anderen Wochentagen auf Anfrage, ebenso die umgekehrte Richtung, Dillenburg – Brilon.

Anbieter:
Rothaarsteigverein e.V.
Postfach 1360, 57378 Schmallenberg
Telefon: 02974 4994163, info@rothaarsteig.de

Veranstalter:
Kleins Wanderreisen

Alle zertifizierten Wandergastgeber:
www.rothaarsteig.de/gastgeber

Die Rothaarsteig-Spuren

Ausgezeichnete Rundwege entlang des Steigs

Konzipiert als Halb- und Ganztagestouren und zertifiziert als Premiumwege nach dem Deutschen Wandersiegel, bzw. Qualitätswege Wanderbares Deutschland machen die Rothaarsteig-Spuren besonders reizvolle, lokale Rundtouren zum sinneorientierten Erlebnis. Ein attraktives Angebot für Tagesausflügler, Standortwanderer und Wiederholungstäter – sprich für alle Natur- und Rothaarsteigfreunde.

Gekennzeichnet sind die Rothaarsteig-Spuren mit dem weißen, liegenden Rothaarsteig-R auf schwarzem Grund. Detaillierte Tourenbeschreibungen finden Sie auf **www.rothaarsteig.de/spuren.**

Die Rothaarsteig-Spuren von Norden nach Süden:

BlickinsLand Kahle Pön
(6,2 km · 195 Höhenmeter)

Grönebacher Dorfpfad
(10,9 km · 320 Höhenmeter)

Kahler Asten-Steig
(16 km · 570 Höhenmeter)

Wisentpfad
(12,9 km · 310 Höhenmeter)

Oberhundemer Bergtour
(11,6 km · 446 Höhenmeter)

Ilsetalpfad
(16,5 km · 540 Höhenmeter)

Dill-Bergtour
(15,8 km · 270 Höhenmeter)

Trödelsteinpfad
(10,2 km · 290 Höhenmeter)

Breitscheider Höhlentour
(14,4 km · 336 Höhenmeter)

Wacholderweg
(16 km · 350 Höhenmeter)

Sie finden die Spuren auch in unserer Übersichtskarte (S. 5-7)

Der Naturpark Sauerland Rothaargebirge

Der Rothaarsteig verläuft zu weiten Teilen durch den Naturpark Sauerland Rothaargebirge, der mit seiner landschaftlichen Schönheit und dem reichhaltigen Kulturerbe die Grundlage für Erholung und Naturerlebnis bildet.

Der Naturpark ist der zweitgrößte der derzeit 103 Naturparke in Deutschland. Er umfasst eine Fläche von 3.827 km² in Südwestfalen. Zu seinem Gebiet gehören der Kreis Olpe sowie weite Teile des Hochsauerlandkreises, Märkischen Kreises und des Kreises Siegen-Wittgenstein.

Die Aufgaben des Naturparks erstrecken sich von der Erhaltung der biologischen Vielfalt in der Region und Pflege der heimatlichen Kulturlandschaft bis zur Umweltbildung sowie nachhaltigem Tourismus und Regionalentwicklung. Dabei soll die Qualität in den Aufgabenbereichen in Zusammenarbeit mit den regionalen Partnern ausgebaut werden. Ein Naturpark lebt dabei vom Engagement vieler Akteure. Der Naturpark Sauerland Rothaargebirge e.V. versteht sich als Mitmach-Naturpark, in den sich jeder einbringen kann!

Mehr Infos unter
www.naturpark-sauerland-rothaargebirge.de

Der Naturpark Lahn-Dill-Bergland

Naturnahe Bäche, tiefe Täler, luftige Bergkuppen: Der Naturpark Lahn-Dill-Bergland ist ein landschaftliches Kleinod.

Stark wechselnde geologische Untergründe prägen den Lebensraum für eine sehr vielgestaltige Vegetation, seltene Pflanzen und eine atemberaubende Vielfalt an Tierarten. Mehr als drei Viertel der Fläche bilden Wälder und Wiesen mit einer Vielzahl an Blüten und Heilkräutern. Das eindrucksvolle Landschaftsbild des Naturparks hat neben dem beeindruckenden Pflanzenreichtum auch eine einzigartige Tierwelt zu bieten. Neben hämmernden Schwarzspechten, kreisenden Rotmilanen und seltenen Schwarzstörchen gehen Eulen, Käuze und Wildkatzen auf Beutefang. 15 verschiedene Fledermausarten begeistern ebenso wie seltene Schmetterlinge die Tierliebhaber und sind Balsam auf die Seele des Betrachters. Regionales Bewusstsein und Tradition stehen in Harmonie zur Natur und begegnen dem Wanderer auf dem 89 km langen Lahn-Dill-Bergland-Pfad, der hier den „Weg der Sinne" kreuzt und um insgesamt 18 Rundtouren ergänzt wird.

Weitere Infos und download der Naturpark-App unter
www.lahn-dill-bergland.de

Qualitätsbetriebe Rothaarsteig

Die Qualitätsbetriebe Rothaarsteig

Bis ins Detail auf Wanderer eingestellt!

Ob Gasthof, Wanderherberge, Ferienhaus oder Fünf-Sterne-Hotel: Trägt ein Betrieb das Siegel **„Qualitätsbetrieb Rothaarsteig"**, erwarten Sie Wanderkompetenz, Service und Gastlichkeit bis ins Detail. Die etwa über 100 Qualitätsbetriebe Rothaarsteig sind für Sie in dieser Broschüre aufgelistet und zu erkennen an dem bekannten Rothaarsteig-Logo vor dem jeweiligen Eintrag. Sollten Sie direkt am Steig kaum oder gar keine Qualitätsbetriebe finden, so sind weitere Alternativen aufgeführt. Weiterführende Informationen zu den einzelnen Betrieben finden Sie auf unserer Internetseite **www.rothaarsteig.de/gastgeber**, wo Sie einzelne Häuser auch **direkt online buchen** können.

Diese Wanderservices erwarten Sie:

1. Hol- und Bringservice:

Wir fahren Sie, in Zusammenarbeit mit ortsansässigen Taxiunternehmen, zum Steigabschnitt oder Wandergebiet Ihrer Wahl – und holen Sie am Ziel Ihrer Tour auch gern wieder ab. Bei größeren Entfernungen bzw. Einzelübernachtungen behalten wir uns jedoch eine gewisse Beteiligung an den entstehenden Kosten vor.

2. Tourenberatung:

Unsere orts- und wanderkundigen Mitarbeiter kennen sich aus und informieren Sie kompetent und gern über den Rothaarsteig und das Wanderangebot der Region.

3. Gepäcktransfer und Reservierungsservice:

Wir bringen Ihr Gepäck zum nächsten Etappenziel und reservieren auf Wunsch Ihre nächste Unterkunft in einem Qualitätsbetrieb.

4. Umfangreiches Informationsmaterial:

In unserer Rothaarsteig-Infomappe finden Sie vielfältige Tourenvorschläge, allerlei Wissenswertes über Flora und Fauna sowie umfassende Informationen zum ÖPNV, weiteren Servicepartnern und den touristischen Angeboten unserer Region.

5. Kartenmaterial und Literatur:
Wir bieten Ihnen Rothaarsteig-Karten sowie Wanderliteratur zur Vorbereitung Ihrer Wanderungen oder leihen Ihnen beides für die Zeit Ihrer Wanderung aus.

6. Ausrüstungsverleih:
Ebenso statten wir Sie leihweise mit Wanderrucksäcken, -stöcken, Thermosflaschen oder Regenschutz aus.

7. Säuberungs- und Trocknungsmöglichkeiten:
Zum Säubern und/oder Trocknen Ihrer Schuhe bzw. Kleidung halten wir entsprechende Möglichkeiten vor.

8. Wanderprogramme:
Wir wandern mit Ihnen gemeinsam oder vermitteln Ihnen erlebnisreiche geführte Wanderungen.

9. Natur- und Umweltschutz:
Wir handeln umweltorientiert. Das heißt unter anderem, dass wir die Abfallvermeidung dem Recycling vorziehen und uns bestens mit Bus- und Bahnverbindungen auskennen.

10. Genussvolle Küche:
Wir kochen regionale Gerichte und verwenden vorzugsweise heimische Produkte. Für Ihre Wanderung stellen wir Ihnen individuelle Lunchpakete mit Heiß- oder Kaltgetränken zusammen.

Qualitätsgastgeber Wanderbares Deutschland

Viele der Qualitätsbetriebe Rothaarsteig sind ebenfalls mit dem bundesweiten Gütesiegel **„Qualitätsgastgeber Wanderbares Deutschland"** ausgezeichnet.

Praktische Hinweise

Anreise:
Üblich ist eine Anreise bis 18:00 Uhr. Treffen Sie später ein, informieren Sie bitte Ihren Gastgeber.

Mitbringen von Hunden:
In vielen Betrieben ist auch die Unterbringung von Hunden erlaubt. Hinweise dazu finden Sie in der gesonderten Spalte im Gastgeberteil ab Seite 47. Bitte informieren Sie Ihre Gastgeber bereits bei der Buchung, wenn Sie Ihren Hund mitbringen möchten.

Restaurantöffnungszeiten:
Restaurantöffnungszeiten entnehmen Sie bitte dem jeweiligen Gastgebereintrag. Auch außerhalb der Küchenöffnungszeiten bieten viele Betriebe Vespern und kleine Leckereien an. Sollten Sie mit einer großen Gruppe unterwegs sein, empfehlen wir eine vorherige Anmeldung.

Einkehrmöglichkeiten:
Bitte beachten Sie, dass über die gesamte Streckenlänge, insbesondere im südlichen Abschnitt, nicht überall Einkehrmöglichkeiten vorhanden sind. Daher denken Sie bitte daran, genügend Trinkwasser mitzunehmen. Achten Sie unterwegs auf dieses Zeichen , auch in der Wanderkarte!

Reservierungs-Service:
Sie möchten Ihre Unterkunft für die nächste Nacht lieber spontan vor Ort buchen? Dann rufen Sie uns von Montag bis Freitag bis spätestens 13.00 Uhr unter **Tel. 02974-4994163** an! Gerne reservieren wir ganz individuell eine freie Unterkunft in Ihrer Nähe.

Dieses Angebot ist nur an Werktagen praktikabel!

An Wochenenden und Feiertagen sollten Sie erst buchen und dann wandern. Außerdem weisen wir Sie darauf hin, dass insbesondere D2- und O2-Nutzer stellenweise kein Netz am Rothaarsteig haben.

ROTHAARSTEIG

Der Weg der Sinne

Praktische Wandertipps

Die Markierung

Sicherheit auf Schritt und Tritt!

Die Ausschilderung des Rothaarsteig genießt inzwischen europaweit Vorbildfunktion. Folgen Sie dem einprägsamen Logo, kommen Sie immer gut und sicher an. Zusätzlich informieren Sie Wegweiser an allen Weggabelungen und -kreuzungen über Ihren aktuellen Standort, inklusive Höhenangabe, Nah-, Fern- und Einkehrziele sowie die jeweiligen Entfernungen.

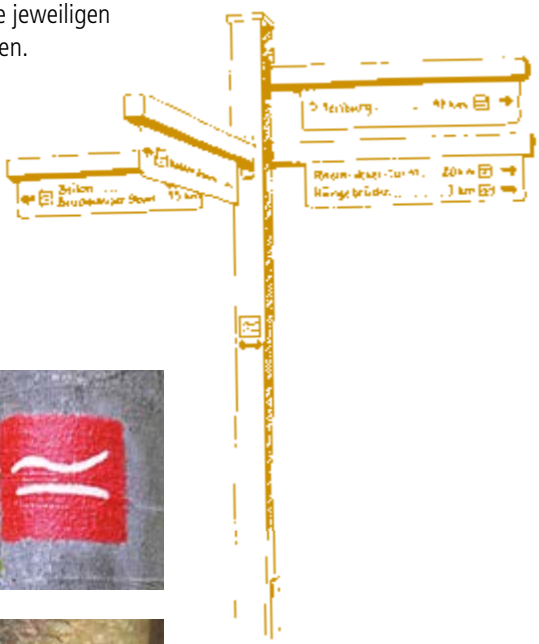

Der Rothaarsteig Hauptweg von **Brilon** nach **Dillenburg** ist mit einem **weißen** liegenden **R** auf **rotem** Grund gezeichnet.

Die Rothaarsteig Zu- und Abgangswege sind mit einem **schwarzen**, liegenden **R** auf **gelbem** Grund markiert.

Die Rundwanderwege Rothaarsteig-Spuren sind mit einem **weißen**, liegenden **R** auf **schwarzem** Grund gekennzeichnet.

Rothaarsteig-Kartenmaterial

Die Original Rothaarsteig-Wanderkarte und der ErlebnisWanderführer bilden die ideale Grundlage für die Planung Ihrer Wanderung auf dem Rothaarsteig. Erhältlich ist beides portofrei im Rothaarsteig-Wanderladen **(www.rothaarsteig.de/wanderladen)** sowie in vielen Buchhandlungen.

Original Wanderkarte Rothaarsteig

Für den Überblick über den Rothaarsteig und das angrenzende Wanderwegenetz empfehlen wir Ihnen die Rothaarsteig-Wanderkarte im Maßstab 1:50000. Die Karte besteht aus den Kartenblättern Nord und Süd und eignet sich hervorragend zur Planung Ihrer Wanderung auf dem Rothaarsteig und seinen Zugangswegen sowie für Rundwanderungen.

Im **Rothaarsteig-Wanderladen** für 11,00 € erhältlich



Original Rothaarsteig ErlebnisWanderführer

Der Original Rothaarsteig-Erlebnis-Wanderführer bietet mit 144 Seiten und 26 Kartenausschnitten im Maßstab 1:25000 die optimale Orientierungshilfe auf Ihrer Fußreise über den Rothaarsteig. Besonders nützlich sind die zusätzlichen Informationen über die kleinen und großen, natürlichen und von Menschenhand geschaffenen Besonderheiten am Wegesrand.

Im **Rothaarsteig-Wanderladen** für 16,00 € erhältlich

Die Wander-App für den Rothaarsteig

Die Wander-App für das Sauerland und Siegen-Wittgenstein mit allen **Rothaarsteig-Etappen** und **Rothaarsteig-Spuren**.

Einfach Lieblingstour auswählen und raus in die Natur!

Alle Tourendetails sowie die Wanderkarten, können vorher ausgewählt und bequem offline gespeichert werden. Somit wird unterwegs nicht zwingend ein Mobilfunknetz benötigt.

- **1.600 Wandertouren im Sauerland und Siegen-Wittgenstein**
- **5.000 Sehenswürdigkeiten und Freizeittipps**
- **Tipps, Fotos, Tourenbeschreibungen, Höhenprofile und Gastgeber**
- **Offline-Speicherung möglich**
- **kostenlos downloaden**

Google play

Available on the App Store

Gemeinsam Natur erleben

Für ein gutes Miteinander in den Wäldern am Rothaarsteig

Damit die Wanderwelt Rothaarsteig noch lange erhalten bleibt und ein gemeinsames, konfliktarmes Naturerleben möglich ist, bitten wir Sie, sich nachfolgende Regeln zu Herzen zu nehmen. Sie leisten damit einen aktiven Beitrag zum Naturschutz sowie zu einem rücksichtsvollen Mit- und Nebeneinander aller Naturnutzer.

Hinweis zum Zelten am Rothaarsteig:

Zelten ist am Rothaarsteig (wie ansonsten auch) nur auf ausgewiesenen Zeltplätzen erlaubt. Eine entsprechende Auflistung finden Sie auf Seite 75.

Außerhalb von Zeltplätzen ist lediglich das Biwakieren (d.h. Schlafen unter freiem Himmel oder in Schutzhütten) geduldet. Falls Sie diese Option in Erwägung ziehen, verhalten Sie sich in der Dämmerung bitte ruhig und hinterlassen Sie keinen Müll. Berücksichtigen Sie bitte auch, dass unter Umständen in der Dämmerung noch Holz abgefahren wird. Das Entzünden von Feuer im Wald und das Rauchen zwischen März und Oktober sind ebenfalls nicht gestattet!

1. Bleibe auf den für dich vorgesehenen Wegen.
2. Verhalte dich vorausschauend, der Strecke und den Begebenheiten angepasst.
3. Passe dein Tempo so an, dass du jederzeit reagieren kannst.
4. Mache dich freundlich und rechtzeitig bemerkbar.
5. Lasse andere Naturnutzer gefahrenfrei passieren.
6. Auch der Wald gehört jemandem!
   Beachte Absperrungen und befolge Anweisungen!
7. Nutze den Wald verantwortungsvoll.
8. Bei Dämmerung und Dunkelheit meide den Wald!
9. Schone und schütze Tiere und Pflanzen, verhalte dich angemessen.
10. Nimm deinen Müll wieder mit!
11. Führe Hunde nur auf den Wegen oder an der Leine – außer in Gefahrensituationen.

Die Wisente am Rothaarsteig

Verhaltenstipps

In den Wäldern am Rothaarsteig leben viele Wildarten. Begegnungen mit Rotwild, Schwarzwild (Wildsauen), Muffelwild und seit einiger Zeit auch mit Wisenten sind möglich. Letztere können Ihnen am Rothaarsteig zwischen dem Albrechtsplatz und dem Dreiherrenstein begegnen.

Die Risiken, die von diesen Tieren für den normalen Wanderer ausgehen, sind gering und können durch entsprechend angepasste und respektvolle Verhaltensweisen auf ein absolutes Minimum reduziert werden.

- Gehen Sie ruhig und unauffällig in Distanz an den Tieren vorbei, erschrecken Sie die Tiere nicht und schauen Sie ihnen nicht direkt in die Augen.
- Nähern die Tiere sich Ihnen, bleiben Sie ruhig, wenden Sie ihnen nicht den Rücken zu und verlassen Sie ohne Hektik den Bereich, aber immer mit Sicht zum Tier. Sollten die Tiere eine Distanz unterschreiten, die Ihnen unangenehm wird, rufen Sie laut, pfeifen oder machen Sie sich anders akustisch bemerkbar.
- Achten Sie auf Drohgebärden! Wenn Sauen „mit den Zähnen klappern" oder Wisente den Kopf senken, erwarten sie Ihren Rückzug. Weichen Sie zurück!
- Wenn Sie einen Hund dabei haben, halten Sie ihn unter Kontrolle und an der Leine.
  Wenn ein Tier Ihren Hund angreift, leinen Sie ihn ab! Der Hund ist schneller und wendiger als Sie und wird Sie auf jeden Fall wiederfinden.

Ihre Anreise zum Rothaarsteig

Nicht nur die Start- bzw. Endpunkte des Rothaarsteig, Brilon im Sauerland und Dillenburg im Lahn-Dill-Bergland, sind gut zu erreichen. Auch zu den zahlreichen Orten entlang des Steigs gelangen Sie gut und bequem mit Bus, Bahn oder PKW.

Mit dem PKW

In **Brilon** können Sie Ihr Auto kostenlos auf dem Parkplatz in der „Krummestraße" oder am Kreishaus (Am Rothaarsteig 1) abstellen. Eingabe in Ihr Navigationsgerät: „Marktplatz".

Kostenlose Parkmöglichkeiten in **Dillenburg** finden Sie am Stadion. Eingabe in Ihr Navigationsgerät: „Am Sportzentrum".

Mit dem Öffentlichen Nahverkehr

Zahlreiche Kommunen am Rothaarsteig verfügen über einen Bahnanschluss. Entsprechend schnell und bequem können Sie mit der Deutschen Bahn zum Rothaarsteig reisen. Sollte Ihr Einstiegspunkt **Brilon** sein empfehlen wir Ihnen mit dem Zug direkt bis zum Bahnhof „Brilon Stadt" zu fahren, um dann in wenigen Minuten zum Marktplatz in Brilon zu laufen (Startpunkt Rothaarsteig).

In **Dillenburg** beginnen Sie Ihre Wanderung auf dem Rothaarsteig direkt am Bahnhof.

Auskunftsstellen für den Busverkehr

Im Norden:	Regionalverkehr Ruhr-Lippe	Tel. 01806 - 504030* **www.rlg-online.de**
Im Süden:	Rhein-Main-Verkehrsverbund	Tel. 069 - 24248024 **www.rmv.de**

* 20 Cent pro Anruf aus dem deutschen Festnetz – Mobilpreise max. 60 Cent pro Anruf deutschlandweit.

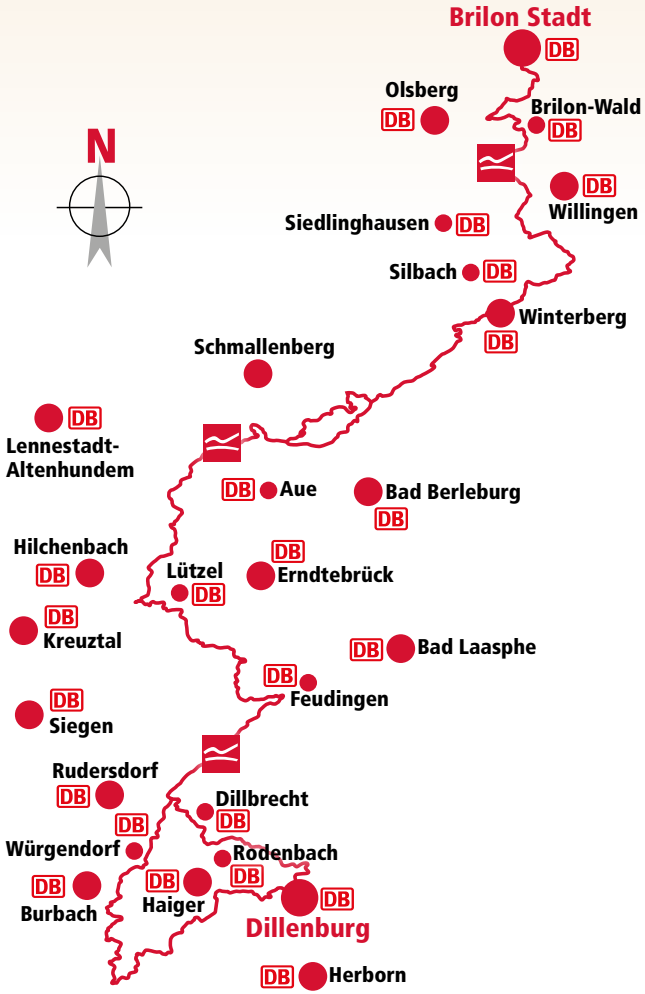

Ihre Anreise zum Rothaarsteig

Mit dem Wanderbus Schmallenberger Sauerland

Täglich, von Anfang Februar bis Ende November – ausgenommen montags – fährt der Wanderbus im Schmallenberger Sauerland hinauf zu den Kämmen des Rothaarsteig sowie in die Orte an den Zugangswegen. Ein Service, der auch Streckenwanderungen logistisch stressfrei möglich macht. Besonders schön, mit der Schmallenberger Sauerland Card ist die Nutzung des Wanderbusses kostenfrei!

Fahrzeiten und weitere Informationen finden Sie unter:
www.sauerland-card.de

Haltestellen am Rothaarsteig-Hauptweg:

- Latrop
- Jagdhaus
- Schanze
- Albrechtsplatz

Haltestellen an den Rothaarsteig-Zugangswegen:

- Schmallenberg
- Fleckenberg
- Grafschaft
- Wilzenberg
- Almert
- Oberkirchen
- Gut Vorwald
- Winkhausen

Taxi-Service

Zurück zum Auto? Länge und Anspruch der Tour unterschätzt? Bei der Einkehr hängen geblieben? Zahlreiche Taxi-Betriebe entlang des Rothaarsteigs holen Sie gerne ab.

Aus allen Handynetzen erreichen Sie mit der **kostenlosen Telefonnummer 22456** die nächstgelegene Taxi-Zentrale.

Rothaarsteig ÖPNV-Touren

Sie möchten eine Tagesetappe auf dem Rothaarsteig wandern, aber wieder ganz bequem zu Ihrem Ausgangspunkt zurückkommen? Kein Problem!

Mit unseren **ÖPNV-Touren** stellen wir Ihnen sechs Wanderungen vor, bei denen es möglich ist, den Rothaarsteig zu genießen und abends wieder in Ihrer Unterkunft, am Bahnhof oder bei Ihrem PKW zu sein.
Detaillierte Tourenbeschreibungen finden Sie online auf **www.rothaarsteig.de/oepnv-touren**

Auf dem Rothaarsteig von:

- Langewiese nach Winterberg ..... 10,1 km
- Hoheleye nach Bad Berleburg ..... 15,5 km
- Hilchenbach nach Lützel ..... 13,1 km
- Dillbrecht nach Dillenburg ..... 21,7 km
- Dillenburg nach Haiger ..... 13,0 km
- Burbach-Würgendorf nach Haiger ..... 18,9 km

Der Hut ist ihr Markenzeichen

Die Ranger des Landesbetriebes Wald und Holz NRW am Rothaarsteig

Benannt nach ihren Kollegen aus den Nationalparks in den USA, kümmern sich die Ranger des **Landesbetriebes Wald und Holz NRW** um das Wohlergehen der Natur am Rothaarsteig. Sie achten auf die Einhaltung der Vorschriften zum Schutz des Waldes, seiner Tiere und Pflanzen und pflegen die Wege und Einrichtungen am „Weg der Sinne". Die sechs Ranger haben sich den Rothaarsteig in mehrere Abschnitte aufgeteilt.

Sie haben Interesse daran die Ranger einmal zu begleiten? Kein Problem! Auf ihren spannenden Streifzügen, Exkursionen und Führungen bringen die Ranger kleinen und großen Naturfreunden Flora und Fauna näher.

- **Ranger-Hotline: 02972-9702-55**
- **www.wald-und-holz.nrw.de**
- **ranger-suedwestfalen@wald-und-holz.nrw.de**

Im **Rothaarsteig-Veranstaltungskalender** online unter **www.rothaarsteig.de/veranstaltungen** finden Sie die öffentlichen Führungen der Ranger. Kleinen Gruppen bis 25 Personen bieten die Ranger das sogenannte Ranger-Ticket für 5,00 € pro Person an. Zur Terminabsprache melden Sie sich gerne im Servicebüro der Ranger. Auch kurzfristige Termine sind durchaus möglich!

Tipp von Ranger Matthias:

„Besuchen Sie den Kyrill-Pfad in Schmallenberg-Schanze. Dieser wurde, nach der größten Orkankatastrophe in der Region als Erlebnisprojekt installiert und vermittelt Ihnen einen Eindruck davon, was Kyrill im Januar 2007 binnen einer Nacht anrichtete.

Es ist spannend zu sehen, wie sich die Natur ohne Eingriff des Menschen wieder verändert hat. Ein Teil des Pfades ist ebenfalls barrierefrei angelegt."

Der Rothaarsteig-Wanderpass

Sie planen, den ganzen Rothaarsteig zu erwandern? Dann sollten Sie den Rothaarsteig-Wanderpass im Gepäck haben. Denn am Ende aller Etappen erhalten Sie als Anerkennung nicht nur einen Original Rothaarsteig-PIN und eine Rothaarsteig-Wanderurkunde, sondern nehmen auch an einer jährlichen Verlosung teil, bei der es Artikel von unserem Partner TATONKA zu gewinnen gibt.

...So funktioniert´s:

Sie besorgen sich den Rothaarsteig-Wanderpass, online unter **www.rothaarsteig.de/Prospekte** zum selbstausdrucken, oder bestellen ihn ganz bequem nach Hause. Am Rothaarsteig erhalten Sie den Pass in den örtlichen Tourist-Informationen oder den **Qualitätsbetrieben-Rothaarsteig**.

Auf Ihren Wanderungen sammeln Sie dann Stempel, indem Sie sich Ihre erwanderten Etappen in der Hotellerie, Gastronomie oder den Tourist-Infos entlang des Steigs abstempeln lassen. In wie viele Etappen Sie die Gesamtstrecke von 154 km aufteilen, obliegt Ihrer Lust, Laune und Kondition. Haben Sie den gesamten Steig erwandert, schicken Sie den abgestempelten Pass oder eine Kopie an: Rothaarsteigverein e.V., Postfach 1360, 57378 Schmallenberg.

Wir wünschen Ihnen viel Spaß auf Ihrer Fußreise und beim Sammeln der Stempel!

Unterstützen Sie den Rothaarsteig...

...und werden Sie Mitglied im Rothaarsteig Förderer + Freunde e.V.

Rothaarsteig-Wanderer schätzen besonders die gute Beschilderung und Infrastruktur am Weg. Mit Ihrer Mitgliedschaft im Rothaarsteig Förderer + Freunde e.V. helfen Sie diese zu erhalten. Bereits mit 25,- € im Jahr (Mitgliedsbeitrag pro Pers.) leisten Sie einen aktiven Beitrag!

Auf eigenen Mitgliederwanderungen zeigen wir Ihnen dafür regelmäßig die schönsten und neuesten Rothaarsteig-Abschnitte.

Wir freuen uns auf Sie!



Rothaarsteig Förderer + Freunde e.V.
Postfach 1360 · 57378 Schmallenberg
foerderverein@rothaarsteig.de
Tel. 02974-96928910

Ihr Rothaarsteig-Wanderladen

Praktisch. Funktional. Ausgefallen.

In unserem Wanderladen finden Sie alles für Ihre Rothaarsteig-Zeit!

» shop.rothaarsteig.de

Welche Informationen bekomme ich im Gastgeberteil?

Die Beherbergungsbetriebe sind entsprechend des Wegeverlaufes von Norden (Brilon) nach Süden (Dillenburg) aufgelistet.

Unterkunftsart

H = Hotel	BP = Bauernhofpension	BL = Bettenlager
G = Gasthof	FW = Ferienwohnung	WH = Wanderhütte
P = Pension	FH = Ferienhaus	R = Restaurant

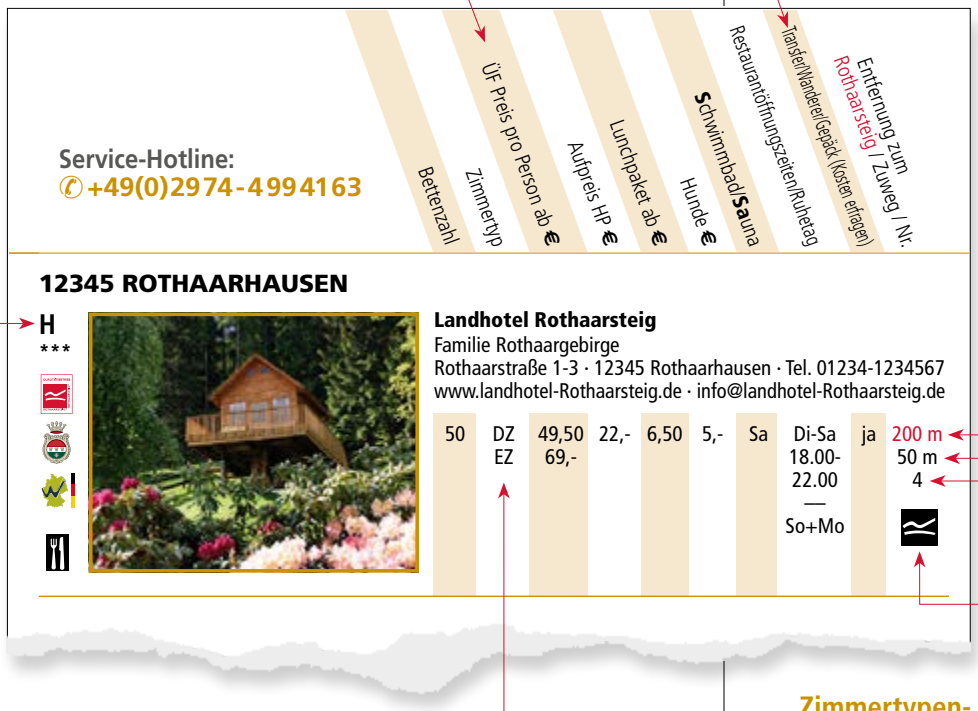

Zimmertypen

Die Zimmertypen sind zum größten Teil beschränkt auf Einzel- (EZ) und Doppelzimmer (DZ) mit Dusche oder Bad/WC. Selbstverständlich bieten eine Vielzahl der Häuser weitere Zimmerkategorien mit unterschiedlichen Ausstattungen. Die angegebenen Zimmertypen dienen Ihnen zur Orientierung.

ÜF = Preis für Übernachtung mit Frühstück / Tourismusabgabe / Kurtaxe

In den einzelnen Orten entlang des Rothaarsteig gibt es unterschiedliche Tourismusabgaben bzw. Kurtaxenregelungen, die dann zusätzlich zum Übernachtungspreis erhoben werden.

Wanderer-Transfer

Auf Wunsch übernehmen viele Gastgeber den Transfer zum und vom Steig. Start und Endpunkte Ihrer Wanderung können nur Einstiegspunkte am Rothaarsteig sein, die an öffentlich zugänglichen Straßen und Wegen liegen. Fragen Sie Ihren Gastgeber zu den Kosten. Wandern ohne Gepäck kein Problem in den **Qualitätsbetrieben am Rothaarsteig**.

Entfernung zum...

Rothaarsteig: Die roten Angaben beziehen sich auf die Entfernung direkt zum Steig.

Zuweg: Die schwarzen Angaben geben die Entfernung des Betriebs zum Zugangsweg an.

Nr: Die Zuwegnummerierung auf den Seiten 84/85 zeigt Ihnen an, über welchen Zugangsweg Sie den Betrieb erreichen.

Schwarzes Rothaarsteig-Logo =
Der Betrieb liegt direkt an einer der Rothaarsteig-Spuren.

Zimmertypen-Schlüssel

EZ = Einzelzimmer
DZ = Doppelzimmer
S = Suite
A = Appartement
MZ = Mehrbettzimmer

Wo Schokolade Schoggi heisst.

Die Schoggi-Erlebniswelt auf über 250 m² überrascht Sie mit:

- ChocoAtelier
- Live-Produktion
- Chocolaterie

Läderach
chocolatier suisse

Läderach Chocolaterie
Dillenburger Strasse 42, Dillenburg
schoggi-erlebnis.ch/dillenburg

Oranienstadt
DILLENBURG


Foto: P. Potzwaldt

Aktiv erkunden & Historisches erleben

- Premium Wanderwegenetz mit Rothaarsteig, Westerwaldsteig, Lahn-Dill-Berglandpfad und Rundwegen
- Rad-Fernwanderwege und lokale Touren
- Sport-, Familien- und Freizeitbäder
- 18-Loch Golfanlage
- Schlossberganlage mit Museen
- Deutschlands größte unterirdische Verteidigungsanlage
- Hessisches Landgestüt
- Gesundheitsanlagen
- Wildpark
- Historische Fachwerkstadt

Tourist-Info Oranienstadt Dillenburg
Hauptstraße 19 · 35683 Dillenburg
Telefon 02771 896-151 · touristinfo@dillenburg.de
facebook.com/stadtdillenburg · **dillenburg.de**

Hotels · Gasthöfe · Pensionen

Service-Hotline:
✆ +49(0)2974-4994163

Bettenzahl	Zimmertyp	ÜF Preis pro Person ab €	Aufpreis HP €	Lunchpaket ab €	Hunde €	Schwimmbad/Sauna	Restaurantöffnungszeiten/Ruhetag	Transfer/Wanderer/Gepäck (Kosten erfragen)	Entfernung zum Rothaarsteig / Zuweg / Nr.

59929 BRILON

H ***

Hotel Rech
Familie Gartner
Hoppecker Str. 1-3 · 59929 Brilon · Tel. 02961-97540
www.hotel-rech.de · info@hotel-rech.de

Bettenzahl	Zimmertyp	ÜF Preis pro Person ab €	Aufpreis HP €	Lunchpaket ab €	Hunde €	Schwimmbad/Sauna	Restaurantöffnungszeiten/Ruhetag	Transfer/Wanderer/Gepäck (Kosten erfragen)	Entfernung zum Rothaarsteig / Zuweg / Nr.
50	DZ EZ	49,50 69,-	22,-	6,50	-	Sa	Di-Sa 18.00-22.00 — So+Mo	ja	200 m

H ***

Hotel Restaurant Café Starke
Hotel Starke GmbH
Am Markt 15 · 59929 Brilon · Tel. 02961-8008
www.hotel-starke.de · mail@hotel-starke.de

Bettenzahl	Zimmertyp	ÜF Preis pro Person ab €	Aufpreis HP €	Lunchpaket ab €	Hunde €	Schwimmbad/Sauna	Restaurantöffnungszeiten/Ruhetag	Transfer/Wanderer/Gepäck (Kosten erfragen)	Entfernung zum Rothaarsteig / Zuweg / Nr.
34	DZ EZ MZ*	37,50 55,-	*	7,-	*	-	Mo + So-Abend	ja	10 m

*Absprache erforderlich

H ***

Waldhotel Garni Klaholz
Wilhelm Klaholz
Hölsterloh 1 · 59929 Brilon · Tel. 02961-3473
www.waldhotel-klaholz.de · info@waldhotel-klaholz.de

Bettenzahl	Zimmertyp	ÜF Preis pro Person ab €	Aufpreis HP €	Lunchpaket ab €	Hunde €	Schwimmbad/Sauna	Restaurantöffnungszeiten/Ruhetag	Transfer/Wanderer/Gepäck (Kosten erfragen)	Entfernung zum Rothaarsteig / Zuweg / Nr.
34	DZ EZ	39,- 50,-	-	3,-	8,-	Sa	8.00-21.00	ja	200 m

H ***

Hotel Haus Hellhohl
Hans-Bernd Hesse
Am Schönschede 2 · 59929 Brilon · Tel. 02961-3379
www.hotel-haus-hellhohl.de · webmaster@hotel-haus-hellhohl.de

Bettenzahl	Zimmertyp	ÜF Preis pro Person ab €	Aufpreis HP €	Lunchpaket ab €	Hunde €	Schwimmbad/Sauna	Restaurantöffnungszeiten/Ruhetag	Transfer/Wanderer/Gepäck (Kosten erfragen)	Entfernung zum Rothaarsteig / Zuweg / Nr.
23	DZ EZ	37,- 44,-	-	6,50	ja	-	12.00-13.30 17.30-20.00 — Di	ja	0 m

59939 OLSBERG

H

Waldhotel Schinkenwirt
Schinkenwirt GbR · Gabi u. Michael Pfannes
Eisenberg 2 · 59939 Olsberg · Tel. 02962-979050
www.schinkenwirt.com · info@schinkenwirt.com

Bettenzahl	Zimmertyp	ÜF Preis pro Person ab €	Aufpreis HP €	Lunchpaket ab €	Hunde €	Schwimmbad/Sauna	Restaurantöffnungszeiten/Ruhetag	Transfer/Wanderer/Gepäck (Kosten erfragen)	Entfernung zum Rothaarsteig / Zuweg / Nr.
158	DZ EZ	51,- 58,-	25,90	6,50	ja	-	12.00-21.00 — Mi	ja	1,5 km 500 m 1

Bettenzahl	Zimmertyp	ÜF Preis pro Person ab €	Aufpreis HP €	Lunchpaket ab €	Hunde €	Schwimmbad/Sauna	Restaurantöffnungszeiten/Ruhetag	Transfer/Wanderer/Gepäck (Kosten erfragen)	Entfernung zum Rothaarsteig / Zuweg / Nr.

59939 OLSBERG-BRUCHHAUSEN

G

Gutscafé Rosenbogen Heidrich
Mechtild Heidrich · Gaugreben'scher Weg 1
59939 Olsberg-Bruchhausen · Tel. 02962-880812
www.rosenbogen-heidrich.de · info@rosenbogen-heidrich.de

Bettenzahl	Zimmertyp	ÜF Preis pro Person ab €	Aufpreis HP €	Lunchpaket ab €	Hunde €	Schwimmbad/Sauna	Restaurantöffnungszeiten/Ruhetag	Transfer/Wanderer/Gepäck (Kosten erfragen)	Entfernung zum Rothaarsteig / Zuweg / Nr.
11	DZ EZ MZ	37,- 42,- 38,-		6,50	ja		April-Okt. tägl. 12.00-18.00 So+Mo Nov.: Mi-So 14.00-18.00 Dez. bis März: Fr-So 14.00-18.00	nur Gepäck	300 m

34508 WILLINGEN (UPLAND)

H ***S

Hotel „Waldhaus am See" · Hoppecketalstr. 43
Sporthotel Zum Hohen Eimberg KG
Zum Hohen Eimberg 3a · 34508 Willingen · Tel. 05632-409406
www.waldhaus-am-see.de · info@waldhaus-am-see.de

Bettenzahl	Zimmertyp	ÜF Preis pro Person ab €	Aufpreis HP €	Lunchpaket ab €	Hunde €	Schwimmbad/Sauna	Restaurantöffnungszeiten/Ruhetag	Transfer/Wanderer/Gepäck (Kosten erfragen)	Entfernung zum Rothaarsteig / Zuweg / Nr.
52	DZ EZ	49,- 59,-	20,-	7,50	a.A.	S Sa		ja	1,2 km 50 m 4

H ***

Sporthotel „Zum Hohen Eimberg"
Sporthotel Zum Hohen Eimberg KG
Zum Hohen Eimberg 3a · 34508 Willingen · Tel. 05632-4090
www.eimberg.de · info@eimberg.de

Bettenzahl	Zimmertyp	ÜF Preis pro Person ab €	Aufpreis HP €	Lunchpaket ab €	Hunde €	Schwimmbad/Sauna	Restaurantöffnungszeiten/Ruhetag	Transfer/Wanderer/Gepäck (Kosten erfragen)	Entfernung zum Rothaarsteig / Zuweg / Nr.
150	DZ EZ	70,- 76,-	20,-	7,50	9,-	S Sa	tägl.	ja	2,1 km 200 m 4

H

Hotel Garni und Apartments „Zur Alten Post"
Wolfgang Meier
Waldecker Str. 39 · 34508 Willingen · Tel. 05632-6502
www.zuraltenpost-willingen.de · info@zuraltenpost-willingen.de

Bettenzahl	Zimmertyp	ÜF Preis pro Person ab €	Aufpreis HP €	Lunchpaket ab €	Hunde €	Schwimmbad/Sauna	Restaurantöffnungszeiten/Ruhetag	Transfer/Wanderer/Gepäck (Kosten erfragen)	Entfernung zum Rothaarsteig / Zuweg / Nr.
20	DZ EZ	40,- 47,-	17,50	6,50	8,-	-	11.00-21.00 — Di	ja	3 km 200 m 4

H ***

Landkomfort Hotel Elsenmann
Detlef Behle
Zur Hoppecke 1 · 34508 Willingen · Tel. 05632-6502
www.hotel-elsenmann-willingen.de · info@hotel-elsenmann-willingen.de

Bettenzahl	Zimmertyp	ÜF Preis pro Person ab €	Aufpreis HP €	Lunchpaket ab €	Hunde €	Schwimmbad/Sauna	Restaurantöffnungszeiten/Ruhetag	Transfer/Wanderer/Gepäck (Kosten erfragen)	Entfernung zum Rothaarsteig / Zuweg / Nr.
58	DZ EZ A	49,- 59,- 59,-	17,50	7,50	8,-	Sa	11.00-21.00	ja	2,1 km 0 m 4

Service-Hotline:
✆ +49(0)2974-4994163

Bettenzahl	Zimmertyp	ÜF Preis pro Person ab €	Aufpreis HP €	Lunchpaket ab €	Hunde €	Schwimmbad/Sauna	Restaurantöffnungszeiten/Ruhetag	Transfer/Wanderer/Gepäck (Kosten erfragen)	Entfernung zum Rothaarsteig / Zuweg / Nr.

34508 WILLINGEN (UPLAND)

H

Hotel Hochheide
Behle Hochheide GmbH & Co. KG
Kampweg 14 · 34508 Willingen · Tel. 05632-6060
www.hochheide.com · info@hochheide.com

Bettenzahl	Zimmertyp	ÜF Preis pro Person ab €	Aufpreis HP €	Lunchpaket ab €	Hunde €	Schwimmbad/Sauna	Restaurantöffnungszeiten/Ruhetag	Transfer/Wanderer/Gepäck (Kosten erfragen)	Entfernung zum Rothaarsteig / Zuweg / Nr.
52	EZ DZ MZ	52,- 50,- 45,-	-	6,50	ja	Sa	-	ja	2,5 km 200 m 4

H

Wald-Hotel Willingen
Virnich OHG · Jörg Virnich
Am Köhlerhagen 3 · 34508 Willingen · Tel. 05632-9820
www.waldhotel-willingen.de · info@waldhotel-willingen.de

Bettenzahl	Zimmertyp	ÜF Preis pro Person ab €	Aufpreis HP €	Lunchpaket ab €	Hunde €	Schwimmbad/Sauna	Restaurantöffnungszeiten/Ruhetag	Transfer/Wanderer/Gepäck (Kosten erfragen)	Entfernung zum Rothaarsteig / Zuweg / Nr.
78	DZ EZ A S	49,- 62,- 61,- 99,-	16,-	7,-	8,-	S Sa	8.00- 21.00	ja	2,5 km

H
***S

AngelikaS Hotel Garni
Angelika Volkenrath
Schwalefelder Str. 34 · 34508 Willingen · Tel. 05632-985626
www.angelikas-hotel.de · info@angelikas-hotel.de

Bettenzahl	Zimmertyp	ÜF Preis pro Person ab €	Aufpreis HP €	Lunchpaket ab €	Hunde €	Schwimmbad/Sauna	Restaurantöffnungszeiten/Ruhetag	Transfer/Wanderer/Gepäck (Kosten erfragen)	Entfernung zum Rothaarsteig / Zuweg / Nr.
35	DZ EZ S	53,- 60,- 70,-	-	7,-	ja	Sa	-	ja	2,5 km 200 m 4

P

Pension Haus Bader
Ingrid Bader
Grüner Weg 4 · 34508 Willingen · Tel. 05632-69310
www.haus-bader.de · info@haus-bader.de

Bettenzahl	Zimmertyp	ÜF Preis pro Person ab €	Aufpreis HP €	Lunchpaket ab €	Hunde €	Schwimmbad/Sauna	Restaurantöffnungszeiten/Ruhetag	Transfer/Wanderer/Gepäck (Kosten erfragen)	Entfernung zum Rothaarsteig / Zuweg / Nr.
18	DZ EZ	39,- 42,-	-	5,-	-	-	-	ja	3 km 1 km 4

59955 WINTERBERG-NIEDERSFELD

G
***

Landhaus Pension Voß
Christoph Voß
Kampstraße 5 + 7 · 59955 Winterberg-Niedersfeld · Tel. 02985-552
www.pension-voss.de · info@pension-voss.de

Bettenzahl	Zimmertyp	ÜF Preis pro Person ab €	Aufpreis HP €	Lunchpaket ab €	Hunde €	Schwimmbad/Sauna	Restaurantöffnungszeiten/Ruhetag	Transfer/Wanderer/Gepäck (Kosten erfragen)	Entfernung zum Rothaarsteig / Zuweg / Nr.
21	DZ EZ S	49,- 39,- 59,-	a.A.	a.A. 6,50	a.A. 10,-	Sa	-	ja	3 km 1 km 5

59964 MEDEBACH-DEIFELD

P
***

Lauras Landhauspension
Beate Welticke
Am Backhaus 15 · 59964 Medebach-Deifeld · Tel. 05632-7345
www.lauras-landhauspension.de · info@lauras-landhauspension.de

Bettenzahl	Zimmertyp	ÜF Preis pro Person ab €	Aufpreis HP €	Lunchpaket ab €	Hunde €	Schwimmbad/Sauna	Restaurantöffnungszeiten/Ruhetag	Transfer/Wanderer/Gepäck (Kosten erfragen)	Entfernung zum Rothaarsteig / Zuweg / Nr.
8	DZ	37,-	ab 15,-	4,-	-	-	-	ja	5 km 0 m 13

59964 MEDEBACH

H
***



Troll's Brauhaushotel
Andre und Michael Ricken GbR
Oberstr. 37 · 59964 Medebach · Tel. 02982-9088130
www.trolls-brauhaushotel.de · info@trolls-brauhaushotel.de

Bettenzahl	Zimmertyp	ÜF Preis pro Person ab €	Aufpreis HP €	Lunchpaket ab €	Hunde €	Schwimmbad/Sauna	Restaurantöffnungszeiten/Ruhetag	Transfer/Wanderer/Gepäck (Kosten erfragen)	Entfernung zum Rothaarsteig / Zuweg / Nr.
41	DZ EZ S	39,- 46,- 56,-	-	6,50	-	-	Sa ab 15.00 So ab 11.00 Di-Fr ab 17.00 — Mo	ja	9 km 0 m 14

59955 WINTERBERG

H
***S

Hotel Nuhnetal
Daniela Diemel
Nuhnestraße 12 · 59955 Winterberg · Tel. 02981-99290
www.hotel-nuhnetal.de · info@hotel-nuhnetal.de

Bettenzahl	Zimmertyp	ÜF Preis pro Person ab €	Aufpreis HP €	Lunchpaket ab €	Hunde €	Schwimmbad/Sauna	Restaurantöffnungszeiten/Ruhetag	Transfer/Wanderer/Gepäck (Kosten erfragen)	Entfernung zum Rothaarsteig / Zuweg / Nr.
60	DZ EZ — A (2 Pers. o. Frühst.)	45,- 55,- 60,-	19,-	ab 1,50	ja	S Sa	Do - So 18.00- 19.00 Fr + Sa 18.00-20.00	ja	100 m

H
***

Hotel Hessenhof
Familie Braun
Am Waltenberg 1 · 59955 Winterberg · Tel. 02981-9300
www.hotel-hessenhof.de · info@hotel-hessenhof.de

Bettenzahl	Zimmertyp	ÜF Preis pro Person ab €	Aufpreis HP €	Lunchpaket ab €	Hunde €	Schwimmbad/Sauna	Restaurantöffnungszeiten/Ruhetag	Transfer/Wanderer/Gepäck (Kosten erfragen)	Entfernung zum Rothaarsteig / Zuweg / Nr.
72	DZ EZ MZ S	43,- 52,- 43,- 60,-	20,-	9,-	10,-	S Sa	11.30- 21.30	ja	0 m

H
****

AVITAL Resort Winterberg
Mattfeld & Co. KG
Auf der Wallme 5 · 59955 Winterberg · Tel. 02981-9330
www.avital-resort.com · info@avital-resort.com

Bettenzahl	Zimmertyp	ÜF Preis pro Person ab €	Aufpreis HP €	Lunchpaket ab €	Hunde €	Schwimmbad/Sauna	Restaurantöffnungszeiten/Ruhetag	Transfer/Wanderer/Gepäck (Kosten erfragen)	Entfernung zum Rothaarsteig / Zuweg / Nr.
66	DZ EZ S	49,50 69,- 69,50	25,-	9,-	15,-	S Sa	7.00- 11.00 18.00- 21.00	a.A.	500 m

Service-Hotline:
✆ +49(0)2974-4994163

Bettenzahl	Zimmertyp	ÜF Preis pro Person ab €	Aufpreis HP €	Lunchpaket ab €	Hunde €	Schwimmbad/Sauna	Restaurantöffnungszeiten/Ruhetag	Transfer/Wanderer/Gepäck (Kosten erfragen)	Entfernung zum Rothaarsteig / Zuweg / Nr.

59955 WINTERBERG

H ****

Hotel Engemann-Kurve
AndRes Hotel Betriebs-GmbH
Haarfelder Straße 10 · 59955 Winterberg · Tel. 02981-92940
www.engemann-kurve.de · info@engemann-kurve.de

Bettenzahl	Zimmertyp	ÜF Preis pro Person ab €	Aufpreis HP €	Lunchpaket ab €	Hunde €	Schwimmbad/Sauna	Restaurantöffnungszeiten/Ruhetag	Transfer/Wanderer/Gepäck (Kosten erfragen)	Entfernung zum Rothaarsteig / Zuweg / Nr.
30	DZ EZ S	53,- 63,- 69,-	20,-	7,50	-	S Sa	12.00-14.00 18.00-21.00	ja	100 m

H ***

Hotel Forsthaus
Elke Ertel-Kunze
Orkestraße 14 · 59955 Winterberg · Tel. 02981-1023
www.hotel-forsthaus-winterberg.de · info@hotel-forsthaus-winterberg.de

Bettenzahl	Zimmertyp	ÜF Preis pro Person ab €	Aufpreis HP €	Lunchpaket ab €	Hunde €	Schwimmbad/Sauna	Restaurantöffnungszeiten/Ruhetag	Transfer/Wanderer/Gepäck (Kosten erfragen)	Entfernung zum Rothaarsteig / Zuweg / Nr.
40	DZ EZ MZ	49,- 66,- 45,-	23,50	6,50	a.A. ab 4,-	Sa	17.00-20.30	ja	30 m

P
G***

Haus Butz
Pension Haus Butz GbR · Ansgar + E. Butz
Hagenstraße 40 · 59955 Winterberg · Tel. 02981-2716
www.haus-butz.de · mail@haus-butz.de

Bettenzahl	Zimmertyp	ÜF Preis pro Person ab €	Aufpreis HP €	Lunchpaket ab €	Hunde €	Schwimmbad/Sauna	Restaurantöffnungszeiten/Ruhetag	Transfer/Wanderer/Gepäck (Kosten erfragen)	Entfernung zum Rothaarsteig / Zuweg / Nr.
14	DZ EZ	38,- 42,-	14,-	6,50	a.A. 5,-	-	-	ja	300 m

G ***

Pension Braun
Ute Schäfer
Kapellenstraße 1a · 59955 Winterberg · Tel. 02981-2614
www.pension-braun-winterberg.de · pension.braun@gmx.de

Bettenzahl	Zimmertyp	ÜF Preis pro Person ab €	Aufpreis HP €	Lunchpaket ab €	Hunde €	Schwimmbad/Sauna	Restaurantöffnungszeiten/Ruhetag	Transfer/Wanderer/Gepäck (Kosten erfragen)	Entfernung zum Rothaarsteig / Zuweg / Nr.
12	DZ EZ	35,- 35,-	-	6,50	a.A.	-	-	ja	300 m

H ****

AstenRose** Landhotel am Rothaarsteig**
Helga Kirschbaum-Schwind
59955 Winterberg-Lennepätze · Tel. 02981-1878
www.astenrose.de · info@astenrose.de

Bettenzahl	Zimmertyp	ÜF Preis pro Person ab €	Aufpreis HP €	Lunchpaket ab €	Hunde €	Schwimmbad/Sauna	Restaurantöffnungszeiten/Ruhetag	Transfer/Wanderer/Gepäck (Kosten erfragen)	Entfernung zum Rothaarsteig / Zuweg / Nr.
28	DZ EZ S	55,- 60,- 72,-	30,-	7,-	9,50 a.A.	Sa	11.00-21.00	ja	0 m

Bettenzahl	Zimmertyp	ÜF Preis pro Person ab €	Aufpreis HP €	Lunchpaket ab €	Hunde €	Schwimmbad/Sauna	Restaurantöffnungszeiten/Ruhetag	Transfer/Wanderer/Gepäck (Kosten erfragen)	Entfernung zum Rothaarsteig / Zuweg / Nr.

59969 HALLENBERG

H ****

Hotel Sauerländer Hof
Sauerländer Hof GmbH & Co. KG · Christoph Stöber + Kerstin Bäumer
Merklinghauser Str. 27 · 59969 Hallenberg · Tel. 02984-92370
www.sauerlaender-hof.de · hotel@sauerlaender-hof.de

Bettenzahl	Zimmertyp	ÜF Preis pro Person ab €	Aufpreis HP €	Lunchpaket ab €	Hunde €	Schwimmbad/Sauna	Restaurantöffnungszeiten/Ruhetag	Transfer/Wanderer/Gepäck (Kosten erfragen)	Entfernung zum Rothaarsteig / Zuweg / Nr.
60	DZ EZ	50,- 65,-	25,-	6,50	a.A. 8,- bis 12,-	Sa	12.00-14.00 18.00-22.00	ja	14,2 km 200 m 18

59955 WINTERBERG-ALTASTENBERG

H ****S

Romantik Berghotel Astenkrone
Berghotel Astenkrone GmbH & Co. KG
Astenstraße 24 · 59955 Winterberg-Altastenberg · Tel. 02981-8090
www.astenkrone.de · berghotel@astenkrone.de

Bettenzahl	Zimmertyp	ÜF Preis pro Person ab €	Aufpreis HP €	Lunchpaket ab €	Hunde €	Schwimmbad/Sauna	Restaurantöffnungszeiten/Ruhetag	Transfer/Wanderer/Gepäck (Kosten erfragen)	Entfernung zum Rothaarsteig / Zuweg / Nr.
76	DZ EZ	62,-	ab 30,-	ab 12,-	a.A. 20,- p.N.	S Sa	12.00-14.00 18.00-21.00	ja	1,5 km 300 m 22

59955 WINTERBERG-NEUASTENBERG

H ****

Dorint Hotel & Sportresort Winterberg
Ferienpark Neuastenberg GmbH & Co. KG · Dorfstr.1/Postwiese
59955 Winterberg-Neuastenberg · Tel. 02981-8970
www.dorint.com/winterberg · info.winterberg@dorint.com

Bettenzahl	Zimmertyp	ÜF Preis pro Person ab €	Aufpreis HP €	Lunchpaket ab €	Hunde €	Schwimmbad/Sauna	Restaurantöffnungszeiten/Ruhetag	Transfer/Wanderer/Gepäck (Kosten erfragen)	Entfernung zum Rothaarsteig / Zuweg / Nr.
349	DZ EZ A FH	44,50 79,- 54,50,- 69,-	28	ab 6,50	15,-	S Sa	Mo-Fr: 7.30-10.00 Sa-So: 7.30-11.00 Fr-Sa: 18.00-21.30	ja	500 m

59955 WINTERBERG-NEUASTENBERG

G

Hotel-Gasthof „Zur Post"
Bremerich GbR · Martina und Karl-Josef Bremerich
Winterberger Str. 10 · 59955 Winterberg-Neuastenberg · Tel. 02981-1850
www.zurpost-bremerich.de · info@zurpost-bremerich.de

Bettenzahl	Zimmertyp	ÜF Preis pro Person ab €	Aufpreis HP €	Lunchpaket ab €	Hunde €	Schwimmbad/Sauna	Restaurantöffnungszeiten/Ruhetag	Transfer/Wanderer/Gepäck (Kosten erfragen)	Entfernung zum Rothaarsteig / Zuweg / Nr.
33	DZ EZ	49,- 49,-	20,-	5,50	ja	-	11.30-14.00 17.30-21.00	ja	500 m

59955 WINTERBERG-LANGEWIESE

H ***

Landgasthof Gilsbach
Andreas Gilsbach
Bundesstraße 25 · 59955 Winterberg-Langewiese · Tel. 02758-98420
www.landgasthof-gilsbach.de · info@landgasthof-gilsbach.de

Bettenzahl	Zimmertyp	ÜF Preis pro Person ab €	Aufpreis HP €	Lunchpaket ab €	Hunde €	Schwimmbad/Sauna	Restaurantöffnungszeiten/Ruhetag	Transfer/Wanderer/Gepäck (Kosten erfragen)	Entfernung zum Rothaarsteig / Zuweg / Nr.
20	DZ EZ S	44,50 51,50 54,50	19,50 ab 3 ÜN	3,- vom Buffet	a.A. 6,- bis 8,-	Sa	12.00-21.00 — Di	ja	20 m

Bettenzahl	Zimmertyp	ÜF Preis pro Person ab €	Aufpreis HP €	Lunchpaket ab €	Hunde €	Schwimmbad/Sauna	Restaurantöffnungszeiten/Ruhetag	Transfer/Wanderer/Gepäck (Kosten erfragen)	Entfernung zum Rothaarsteig / Zuweg / Nr.

59955 WINTERBERG-LANGEWIESE

Landhotel Gasthof„ Zur Post“
Familie R. und G. Homrighausen GbR
Bundesstraße 20 · 59955 Winterberg-Langewiese · Tel. 02758-98430
www.landhotel-zur-post.de · info@landhotel-zur-post.de

Bettenzahl	Zimmertyp	ÜF Preis pro Person ab €	Aufpreis HP €	Lunchpaket ab €	Hunde €	Schwimmbad/Sauna	Restaurantöffnungszeiten/Ruhetag	Transfer/Wanderer/Gepäck (Kosten erfragen)	Entfernung zum Rothaarsteig / Zuweg / Nr.
18	DZ EZ	46,50 50,-	18,50 ab 3 ÜN	6,50	-	Sa	11.30- 14.00 18.00- 20.00 — Mi	ja	20 m

57392 SCHMALLENBERG-OHLENBACH

Waldhaus Ohlenbach
Waldhaus Ohlenbach GmbH & CO. KG · Stefan Schneider
Ohlenbach 10 · 57392 Schmallenberg-Ohlenbach · Tel. 02975-840
www.waldhaus-ohlenbach.de · info@waldhaus-ohlenbach.de

Bettenzahl	Zimmertyp	ÜF Preis pro Person ab €	Aufpreis HP €	Lunchpaket ab €	Hunde €	Schwimmbad/Sauna	Restaurantöffnungszeiten/Ruhetag	Transfer/Wanderer/Gepäck (Kosten erfragen)	Entfernung zum Rothaarsteig / Zuweg / Nr.
90	DZ EZ	89,50 109,50	26,-	15,-	15,-	S Sa	12.30- 14.00 18.30- 21.00	ja	7 km 1 km 23

57392 SCHMALLENBERG-WESTFELD

Landgasthof Schneider
Ingo Schneider · Winterberger Straße 3
57392 Schmallenberg-Westfeld · Tel. 02975-332
www.schneider-westfeld.de · info@schneider-westfeld.de

Bettenzahl	Zimmertyp	ÜF Preis pro Person ab €	Aufpreis HP €	Lunchpaket ab €	Hunde €	Schwimmbad/Sauna	Restaurantöffnungszeiten/Ruhetag	Transfer/Wanderer/Gepäck (Kosten erfragen)	Entfernung zum Rothaarsteig / Zuweg / Nr.
30	DZ EZ MZ A	40,- 46,- 40,- 46,-	17,50	6,50	ja	Sa	11.00- 14.00 17.30- 20.30 — Mo	ja	4,4 km 200 m 25

Berghotel Hoher Knochen
Bernhard Kevekordes e.K.
Hoher Knochen 1 · 57392 Schmallenberg-Westfeld · Tel. 02975-850
www.hoher-knochen.de · info@hoher-knochen.de

Bettenzahl	Zimmertyp	ÜF Preis pro Person ab €	Aufpreis HP €	Lunchpaket ab €	Hunde €	Schwimmbad/Sauna	Restaurantöffnungszeiten/Ruhetag	Transfer/Wanderer/Gepäck (Kosten erfragen)	Entfernung zum Rothaarsteig / Zuweg / Nr.
95	DZ EZ S	64,-	23,-	7,50	10,-	S Sa	12.00- 21.00	ja	2 km

57392 SCHMALLENBERG-OBERKIRCHEN

Landhotel Gasthof Schütte
Karl Anton Schütte
Eggeweg 2 · 57392 Schmallenberg-Oberkirchen · Tel. 02975-820
www.gasthof-schuette.de · landhotel@gasthof-schuette.de

Bettenzahl	Zimmertyp	ÜF Preis pro Person ab €	Aufpreis HP €	Lunchpaket ab €	Hunde €	Schwimmbad/Sauna	Restaurantöffnungszeiten/Ruhetag	Transfer/Wanderer/Gepäck (Kosten erfragen)	Entfernung zum Rothaarsteig / Zuweg / Nr.
99	DZ EZ A	70,- 70,- 81,-	28,-	8,-	tlw.	S Sa	12.00- 14.00 18.30- 21.30	ja	4,3 km 20 m 27

Bettenzahl	Zimmertyp	ÜF Preis pro Person ab €	Aufpreis HP €	Lunchpaket ab €	Hunde €	Schwimmbad/Sauna	Restaurantöffnungszeiten/Ruhetag	Transfer/Wanderer/Gepäck (Kosten erfragen)	Entfernung zum Rothaarsteig / Zuweg / Nr.

57392 SCHMALLENBERG-OBERKIRCHEN

Hotel Gut Vorwald
Volker Döpp
Vorwald 1 · 57392 Schmallenberg-Oberkirchen · Tel. 02975-96610
www.gut-vorwald.de · info@gut-vorwald.de

Bettenzahl	Zimmertyp	ÜF Preis pro Person ab €	Aufpreis HP €	Lunchpaket ab €	Hunde €	Schwimmbad/Sauna	Restaurantöffnungszeiten/Ruhetag	Transfer/Wanderer/Gepäck (Kosten erfragen)	Entfernung zum Rothaarsteig / Zuweg / Nr.
50	DZ EZ MZ	56,- 60,- 64,-	20,-	5,-	ja	Sa	12.00 14.00 17.30- 20.00	ja	4 km 27

57392 SCHMALLENBERG-RIMBERG

Hotel Rimberg
Schnieder e.K. · Alfons Schnieder
Rimberg 1 · 57392 Schmallenberg-Bad Fredeburg · Tel. 02974-7770
www.hotel-rimberg.de · info@hotel-rimberg.de

Bettenzahl	Zimmertyp	ÜF Preis pro Person ab €	Aufpreis HP €	Lunchpaket ab €	Hunde €	Schwimmbad/Sauna	Restaurantöffnungszeiten/Ruhetag	Transfer/Wanderer/Gepäck (Kosten erfragen)	Entfernung zum Rothaarsteig / Zuweg / Nr.
111	DZ EZ A S	81,- 97,- 134,- 158,-	18,-	12,50	15,-	S Sa	12.00 14.00 18.00- 21.00	ja	15 km

57392 SCHMALLENBERG-GRAFSCHAFT

Pension Schütte
Heribert Schütte · An der Almert 10
57392 Schmallenberg-Grafschaft · Tel. 02972-97370
www.pension-schuette.de · info@pension-schuette.de

Bettenzahl	Zimmertyp	ÜF Preis pro Person ab €	Aufpreis HP €	Lunchpaket ab €	Hunde €	Schwimmbad/Sauna	Restaurantöffnungszeiten/Ruhetag	Transfer/Wanderer/Gepäck (Kosten erfragen)	Entfernung zum Rothaarsteig / Zuweg / Nr.
10	DZ EZ	33,- 35,-	-	4,-	-	Sa	-	ja	5 km 0 m 29

Gasthof Heimes
Hans-Georg Müller
Hauptstraße 1 · 57392 Schmallenberg-Grafschaft · Tel. 02972-97800
www.gasthof-heimes.de · mail@gasthof-heimes.de

Bettenzahl	Zimmertyp	ÜF Preis pro Person ab €	Aufpreis HP €	Lunchpaket ab €	Hunde €	Schwimmbad/Sauna	Restaurantöffnungszeiten/Ruhetag	Transfer/Wanderer/Gepäck (Kosten erfragen)	Entfernung zum Rothaarsteig / Zuweg / Nr.
31	DZ EZ	39,- 42,-	18,-	7,-	-	-	11.30- 21.00 — Di+Mi	ja	5,8 m 0 m 29

57392 SCHMALLENBERG-SCHANZE

Schanzer LandschaftsGasthaus Bräutigam-Hanses
Bernhard Hanses
Schanze 1 · 57392 Schmallenberg-Schanze · Tel. 02975-454
www.braeutigam-hanses.de · mail@braeutigam-hanses.de

Bettenzahl	Zimmertyp	ÜF Preis pro Person ab €	Aufpreis HP €	Lunchpaket ab €	Hunde €	Schwimmbad/Sauna	Restaurantöffnungszeiten/Ruhetag	Transfer/Wanderer/Gepäck (Kosten erfragen)	Entfernung zum Rothaarsteig / Zuweg / Nr.
18	DZ EZ	44,- 48,-	18,-	5,50	a.A. 7,-	-	12.00- 19.00 — Di+Mi	ja	0 m

57392 SCHMALLENBERG-SCHANZE

P

Landhaus „Zum Rothaarkamm"
Christiane Ernst · Schanze 2 · 57392 Schmallenberg-Schanze
Tel. 02975-473 · www.landhaus-zum-rothaarkamm.de
info@landhaus-zum-rothaarkamm.de

Bettenzahl	Zimmertyp	ÜF Preis pro Person ab €	Aufpreis HP €	Lunchpaket ab €	Schwimmbad/Sauna	Hunde €	Restaurantöffnungszeiten/Ruhetag	Transfer/Wanderer/Gepäck (Kosten erfragen)	Entfernung zum Rothaarsteig / Zuweg / Nr.
17	DZ EZ A FW	36,- 38,- 42,- 42,-	-	4,-	a.A. 5,-	-	-	ja	0 m

57319 BAD BERLEBURG

H
***

Hotel-Pension „Haus Erna"
Klinik „Haus am Schloßpark" GmbH · Joachim Hof
Hochstraße 7 · 57319 Bad Berleburg · Tel. 02751-8040
www.haus-erna.de · info@haus-erna.de

Bettenzahl	Zimmertyp	ÜF Preis pro Person ab €	Aufpreis HP €	Lunchpaket ab €	Schwimmbad/Sauna	Hunde €	Restaurantöffnungszeiten/Ruhetag	Transfer/Wanderer/Gepäck (Kosten erfragen)	Entfernung zum Rothaarsteig / Zuweg / Nr.
16	DZ EZ	46,- 53,-	11,-	7,-	ja	S Sa	-	ja	7,5 km 0 m 30/31

H
***S

Hotel - Restaurant „Alte Schule"
Silvia Köster-Benkendorf
Goetheplatz 1 · 57319 Bad Berleburg · Tel. 02751-9204780
www.hotel-alteschule.de · info@hotel-alteschule.de

Bettenzahl	Zimmertyp	ÜF Preis pro Person ab €	Aufpreis HP €	Lunchpaket ab €	Schwimmbad/Sauna	Hunde €	Restaurantöffnungszeiten/Ruhetag	Transfer/Wanderer/Gepäck (Kosten erfragen)	Entfernung zum Rothaarsteig / Zuweg / Nr.
18	DZ EZ	70,- 70,-	20,-	7,-	a.A. 8,50	-	Mo-Sa ab 17.00 So auch mittags — Do	ja	7,8 km 150 m 30/31

57319 BAD BERLEBURG-SCHWARZENAU

H
*****

Gästehaus Schwarzenauer Mühle
Anke Kerstin Hess · Gasse 7
57319 Bad Berleburg-Schwarzenau · Tel. 02755-224147
www.schwarzenauer-muehle.com · info@schwarzenauer-muehle.com

Bettenzahl	Zimmertyp	ÜF Preis pro Person ab €	Aufpreis HP €	Lunchpaket ab €	Schwimmbad/Sauna	Hunde €	Restaurantöffnungszeiten/Ruhetag	Transfer/Wanderer/Gepäck (Kosten erfragen)	Entfernung zum Rothaarsteig / Zuweg / Nr.
15	DZ EZ A	49,- 49,- 54,50	-	6,-	ja	Infra- rotka- bine	-	ja	17,8 km 10,5 km 30/31

57392 SCHMALLENBERG-LATROP

P
***

Altes Schulhaus
Reinhard Silberg
Latrop 35 · 57392 Schmallenberg-Latrop · Tel. 02972-1610
www.altes-schulhaus-latrop.de · info@altes-schulhaus-latrop.de

Bettenzahl	Zimmertyp	ÜF Preis pro Person ab €	Aufpreis HP €	Lunchpaket ab €	Schwimmbad/Sauna	Hunde €	Restaurantöffnungszeiten/Ruhetag	Transfer/Wanderer/Gepäck (Kosten erfragen)	Entfernung zum Rothaarsteig / Zuweg / Nr.
15	DZ A	40,- 45,-	-	5,50	ja	-	-	ja	200 m

57392 SCHMALLENBERG-LATROP

H
***

Hotel Hanses-Bräutigam
Martin Hanses e.K.
Latrop 27 · 57392 Schmallenberg-Latrop · Tel. 02972-9900
www.hotel-hanses.de · info@hotel-hanses.de

Bettenzahl	Zimmertyp	ÜF Preis pro Person ab €	Aufpreis HP €	Lunchpaket ab €	Schwimmbad/Sauna	Hunde €	Restaurantöffnungszeiten/Ruhetag	Transfer/Wanderer/Gepäck (Kosten erfragen)	Entfernung zum Rothaarsteig / Zuweg / Nr.
41	DZ EZ DZ-Balkon DZ-Komfort S	59,- 62,- 72,- 84,- 88,-	18,-	7,-	11,-	S Sa	Mo-So 12.00 14.00- 18.00- 20.45	ja	100 m

H
***

Hotel-Gasthof Hubertushöhe
Christoph Vogt
Latrop 11-13 · 57392 Schmallenberg-Latrop · Tel. 02972-97110
www.hubertushoehe-latrop.de · info@hubertushoehe-latrop.de

Bettenzahl	Zimmertyp	ÜF Preis pro Person ab €	Aufpreis HP €	Lunchpaket ab €	Schwimmbad/Sauna	Hunde €	Restaurantöffnungszeiten/Ruhetag	Transfer/Wanderer/Gepäck (Kosten erfragen)	Entfernung zum Rothaarsteig / Zuweg / Nr.
48	DZ EZ	43,- 59,-	17,-	7,-	ja	-	12.00- 14.00 18.00- 20.00	ja	100 m

P
***

Pension Vonnahme
Karl Vonnahme
Latrop 1 · 57392 Schmallenberg-Latrop · Tel. 02972-6321
www.pension-vonnahme.de · pensionvonnahme@web.de

Bettenzahl	Zimmertyp	ÜF Preis pro Person ab €	Aufpreis HP €	Lunchpaket ab €	Schwimmbad/Sauna	Hunde €	Restaurantöffnungszeiten/Ruhetag	Transfer/Wanderer/Gepäck (Kosten erfragen)	Entfernung zum Rothaarsteig / Zuweg / Nr.
14	DZ EZ	39,- 44,- *incl.2,- Kurtaxe	-	5,50	6,-	-	-	ja	200 m

P
***

Pension Latröpchen
Heike Cremer
Latrop Nr. 47 · 57392 Schmallenberg-Latrop · Tel. 02972-39060
www.latroepchen.de · info@latroepchen.de

Bettenzahl	Zimmertyp	ÜF Preis pro Person ab €	Aufpreis HP €	Lunchpaket ab €	Schwimmbad/Sauna	Hunde €	Restaurantöffnungszeiten/Ruhetag	Transfer/Wanderer/Gepäck (Kosten erfragen)	Entfernung zum Rothaarsteig / Zuweg / Nr.
8	DZ EZ VZ	37,50 45,- 33,-	-	6,50	ja	-	-	ja	100 m

57392 SCHMALLENBERG

H

Hotel Störmann
Hotel Deimann GmbH & Co. KG
Weststraße 58 · 57392 Schmallenberg · Tel. 02972-9990
www.hotel-stoermann.de · info@hotel-stoermann.de

Bettenzahl	Zimmertyp	ÜF Preis pro Person ab €	Aufpreis HP €	Lunchpaket ab €	Schwimmbad/Sauna	Hunde €	Restaurantöffnungszeiten/Ruhetag	Transfer/Wanderer/Gepäck (Kosten erfragen)	Entfernung zum Rothaarsteig / Zuweg / Nr.
49	DZ EZ S	69,- 64,- 75,-	22,-	6,-	5,- bis 15,-	S Sa	12.00- 22.00	ja	9 km 0 m 34

Bettenzahl	Zimmertyp	ÜF Preis pro Person ab €	Aufpreis HP €	Lunchpaket ab €	Hunde €	Schwimmbad/Sauna	Restaurantöffnungszeiten/Ruhetag	Transfer/Wanderer/Gepäck (Kosten erfragen)	Entfernung zum Rothaarsteig / Zuweg / Nr.

57392 SCHMALLENBERG

H

Hotel-Restaurant-Café Stoffels
Heinz-Peter Julius
Weststraße 29 · 57392 Schmallenberg · Tel. 02972-5930
www.hotel-stoffels.de · info@hotel-stoffels.de

30	DZ EZ	39,50 45,-	13,50	5,-	3,- pro Tag	-	11.30-14.30 17.00-21.00	ja	9,2 km 0 m 34

an WE+Feiertagen durchgehend v. 11.30 - 21.00

57392 SCHMALLENBERG-FLECKENBERG

H

Landhotel Gasthof Hubertus
Edgar Stracke · Latroper Straße 24
57392 Schmallenberg-Fleckenberg · Tel. 02972-5077
www.gasthof-hubertus.de · info@gasthof-hubertus.de

30	DZ EZ	59,- 76,-	24,50	6,50	-	Sa	12.00-14.00 18.00-20.30	ja	5 km 100 m 35

G
**

Land-Gasthof Röhrig
Heinz Röhrig · Hauptstraße 25
57392 Schmallenberg-Fleckenberg · Tel. 02972-6369
www.gasthof-roehrig.de · kontakt@gasthof-roehrig.de

23	DZ EZ MZ	34,- 35,- 33,-	13,50	5,50	4,-	-	11.30-14.15 17.45-20.30	ja	5,8 km 50 m 35

57392 SCHMALLENBERG-JAGDHAUS

H
****

Hotel Jagdhaus Wiese
Hotel Jagdhaus Wiese Franz Wiese GmbH & Co. KG
Jagdhaus 3 · 57392 Schmallenberg-Jagdhaus · Tel. 02972-306201
www.jagdhaus-wiese.de · info@jagdhaus-wiese.de

100	DZ EZ MZ S	79,50 104,- 77,50 99,50	26,-	7,-	-	S Sa	12.00-14.00 18.00-21.00	ja	0 m

H
***S

Schäferhof
Rudolf Grobbel
Jagdhaus 21 · 57392 Schmallenberg-Jagdhaus · Tel. 02972-47334
www.schaeferhof.com · info@schaeferhof.com

26	DZ EZ	51,- 69,-	20,-	-	7,- bis 20,-	Sa	12.00-20.00 — Di	ja	0 m

Bettenzahl	Zimmertyp	ÜF Preis pro Person ab €	Aufpreis HP €	Lunchpaket ab €	Hunde €	Schwimmbad/Sauna	Restaurantöffnungszeiten/Ruhetag	Transfer/Wanderer/Gepäck (Kosten erfragen)	Entfernung zum Rothaarsteig / Zuweg / Nr.

57392 SCHMALLENBERG-JAGDHAUS

H

Hotel Gasthaus Tröster
Hotel Gasthaus Tröster GmbH & Co.KG
Jagdhaus 7 · 57392 Schmallenberg-Jagdhaus · Tel. 02972-97300
www.troester-jagdhaus.de · gasthaus@troester-jagdhaus.de

24	DZ EZ	36,- 42,-	17,-	4,-	a.A. 7,-	-	Di-Fr ab 14.00 Sa+So+Feiert. ab 12.00 — Mo	ja	200 m

À la carte Küche von 18.00-20.30,
Sa+So+Feiertags zusätzl. von 12.00-14.00

57368 LENNESTADT-SAALHAUSEN

H
***S

Landhotel Voss
Landhotel Voss e.K. · Andreas Voss · Winterberger Straße 36
57368 Lennestadt-Saalhausen · Tel. 02723-91520
www.hotel-voss.de · info@hotel-voss.de

40	DZ EZ MZ	63,- 85,- 51,-	24,90	6,50	a.A. 10,-	S Sa	11.00-21.00	ja	8 km 0 m 39

57399 KIRCHHUNDEM-OBERHUNDEM

G

Gasthof Zu den Linden
Gaby Brüggemann · Hauptstraße 15
57399 Kirchhundem-Oberhundem · Tel. 02723-72625
www.gasthof-zu-den-linden.de · info@gasthof-zu-den-linden.de

34	DZ EZ FW	47,- 49,- je Tag 48,-	21,- ab 3 ÜN 19,-	5,-	7,50	Sa	12.00-13.30 18.00-20.30 — Mo	ja	4 km 500 m 43/44

57399 KIRCHHUNDEM-RHEIN-WESER-TURM

G

„Der Rhein-Weser-Turm"
Bernhard Schwermer · Wanderhotel/Berggasthof
Turmcafé am Rothaarsteig · 57399 Kirchhundem · Tel. 02723-72242
www.rhein-weser-turm.de · info@rhein-weser-turm.de

22	DZ EZ MZ BL	54,- 65,- 40,- 23,50	ab 9,50 Teller- gericht ab 14,50 Menü	7,-	ja ab 15,-	-	11.30-20.30	ja	0 m

G

Zur Hahnenquelle
Uwe Grondke
Rhein-Weser-Turm 1 · 57399 Kirchhundem · Tel. 02723-9289914
www.zurhahnenquelle.de · info@zurhahnenquelle.de

5 +2 Schlaf- sofa	DZ MZ	42,90	-	8,-	-	-	Do+Fr März-Okt. 11.00-20.00 Nov-Feb. 15.00-20.00 Sa+So+Feiert. 9.00-20.00 Ruhetage: Mo-Mi	ja	0 m

Service-Hotline:
✆ +49(0)2974-4994163

Bettenzahl	Zimmertyp	ÜF Preis pro Person ab €	Aufpreis HP €	Lunchpaket ab €	Schwimmbad/Sauna	Hunde €	Restaurantöffnungszeiten/Ruhetag	Transfer/Wanderer/Gepäck (Kosten erfragen)	Entfernung zum Rothaarsteig / Zuweg / Nr.

57399 KIRCHHUNDEM-AHE

G

Landgasthof Café Gut Ahe
Verena Neuhaus
57399 Kirchhundem-Ahe · Tel. 02723-92530
www.GutAhe.de · info@GutAhe.de

20 3	DZ EZ FW	47,- 52,- 90,-	9,50 VP +9,50	-	10,-	-	à la Carte Mi-Sa: 12.00-14.00 18.00-21.00 So: 11.30-20.00	ja	9 km 0 m 49

Betriebsferien:
1.11. bis 26.12.

Vesperkarte: Mo-So 10.00-20.00

57399 KIRCHHUNDEM-HEINSBERG

Rucksackherberge am Rothaarsteig
Christoph Henrichs
Talstr. 48 · 57399 Kirchhundem-Heinsberg · Tel. 02723-740846
www.rucksackherberge.de · henrichs@rucksackherberge.de

26	2-Bett 6-Bett 8-Bett	29,- 15,- 5,- 9,-	10,- Übernachtung Bettwäsche + Handtücher Frühstück	4,-	5,-	Sa	-	ja	3,6 km 0 m 47/50

57271 HILCHENBACH-LÜTZEL

H

Hotel Ginsberger Heide
Heidi Leyener · Hof Ginsberg 2 (1 km von Lützel entfernt)
57271 Hilchenbach-Lützel · Tel. 02733-3224
www.hotel-ginsberger-heide.de · ginsberger-heide@t-online.de

30	DZ EZ MZ	42,- 45,- 33,-	16,-	5,-	ja	-	10.00- 22.00	ja	50 m

P
****

„Bei Claudia"
Claudia Bülow · Am Pfaffenhain 6
57271 Hilchenbach-Lützel · Tel. 02733-8350 oder 0174-9186695
www.pensionundfewo.de · fewo-claudia@email.de

7	EZ MZ	30,- bis 35,-	-	5,-	2,-	-	-	ja	30 m

57271 HILCHENBACH-ALLENBACH

H

Hotel-Gasthof Siebel
Joachim Siebel
Stift-Keppel-Weg 11 · 57271 Hilchenbach-Allenbach · Tel. 02733-89510
www.hotel-siebel.de · info@hotel-siebel.de

24	DZ EZ	37,50 48,-	12,-	4,-	ja	-	Mi	ja	5,6 km 400 m 56

Bettenzahl	Zimmertyp	ÜF Preis pro Person ab €	Aufpreis HP €	Lunchpaket ab €	Schwimmbad/Sauna	Hunde €	Restaurantöffnungszeiten/Ruhetag	Transfer/Wanderer/Gepäck (Kosten erfragen)	Entfernung zum Rothaarsteig / Zuweg / Nr.

57334 BAD LAASPHE-FEUDINGEN

H
****

Romantik Landhotel Doerr
Landhotel Doerr GmbH & Co. KG · Sieg-Lahn-Straße 8-10
57334 Bad Laasphe-Feudingen · Tel. 02754-3700
www.landhotel-doerr.de · info@landhotel-doerr.de

96	DZ EZ S	77,- 75,- 102,-	32,50	8,50	ja a.A. 15,-	S Sa	12.00- 14.00 18.00- 22.00 — kein Ruhetag	ja	8 km 250 m 60/70

Alle DZ auch als EZ buchbar – Aufpreis 15,- p.P.

H
***S

Hotel im Auerbachtal
Hans-Georg Müller & Karin Rothenpieler-Müller GbR
Wiesenweg 5 · 57334 Bad Laasphe-Feudingen · Tel. 02754-375880
www.auerbachtal.de · info@auerbachtal.de

26	DZ EZ	45,- 64,-	19,-	4,50	-	S Sa	18.00- 20.00	ja	8 km 50 m 60/70

57734 BAD LAASPHE-GROSSENBACH

G

Landgasthof zur Siegquelle
Klaus-Dieter Schneider · Großenbacher Straße 2
57334 Bad Laasphe-Großenbach · Tel. 02754-8321
www.landgasthof-zur-siegquelle.de · info@landgasthof-zur-siegquelle.de

8	DZ EZ	43,50 52,50 inkl. Frühst.	15,-	5,50	ja	-	Mo	ja	0 m

57334 BAD LAASPHE-GLASHÜTTE

H
*****

Relais & Châteaux Hotel Jagdhof Glashütte
Edmund Dornhöfer
Glashütter Str. 20 · 57334 Bad Laasphe-Glashütte · Tel. 02754-3990
www.jagdhof-glashuette.de · info@jagdhof-glashuette.de

57	DZ EZ	138,- 138,-	48,-	8,-	ja	S Sa	6.30- 22.30	ja	3 km 0 m 61

57334 BAD LAASPHE

H

Institut Schloß Wittgenstein
Josef Kämmerling GmbH & Co KG · Gordon Kämmerling
Schloß Wittgenstein · 57334 Bad Laasphe · Tel. 02752-47430
www.schlosswittgenstein.de · info@schlosswittgenstein.de

11	DZ EZ	65,- 45,- Frühst. a.A.	-	-	10,-	-	-	-	14 km 1 km 69

Service-Hotline:
✆ +49(0)2974-4994163

Bettenzahl	Zimmertyp	ÜF Preis pro Person ab €	Aufpreis HP €	Lunchpaket ab €	Hunde €	Schwimmbad/Sauna	Restaurantöffnungszeiten/Ruhetag	Transfer/Wanderer/Gepäck (Kosten erfragen)	Entfernung zum Rothaarsteig / Zuweg / Nr.

57250 NETPHEN-LAHNHOF

G

Landgasthof „Zum Lahnhof"
Annelie Stöcker
Lahnhof 3 · 57250 Netphen-Lahnhof · Tel. 02737-3018
www.gasthof-lahnhof.de · info@gasthof-lahnhof.de

Bettenzahl	Zimmertyp	ÜF Preis pro Person ab €	Aufpreis HP €	Lunchpaket ab €	Hunde €	Schwimmbad/Sauna	Restaurantöffnungszeiten/Ruhetag	Transfer/Wanderer/Gepäck (Kosten erfragen)	Entfernung zum Rothaarsteig / Zuweg / Nr.
12	DZ EZ	38,- 38,-	-	3,-	ja	-	Di-Fr 12.00- 19.00 Sa bis 20.00 — So+Mo	nur Gep.	50 m

57250 NETPHEN-SALCHENDORF

G
***

Gästehaus zum Rothaarsteig
Susanne Becher
Simmelsbach 7 · 57250 Netphen · Tel. 0171-8090123
www.gaestehaus-zum-rothaarsteig.de · susanne.becher@me.com

Bettenzahl	Zimmertyp	ÜF Preis pro Person ab €	Aufpreis HP €	Lunchpaket ab €	Hunde €	Schwimmbad/Sauna	Restaurantöffnungszeiten/Ruhetag	Transfer/Wanderer/Gepäck (Kosten erfragen)	Entfernung zum Rothaarsteig / Zuweg / Nr.
15	DZ EZ MZ	31,- 32,50 31,-	a.A.	6,50	-	-	-	ja	6 km 1,5 km 66 3 km 82

Einzelbelegung im DZ/ZwZ 36,50
Gruppentarife auf Anfrage

57250 NETPHEN-IRMGARTEICHEN

G
***

Gasthof Pension Jokebes
Carsten Büdenbender
Glockenstraße 11 · 57250 Netphen-Irmgarteichen · Tel. 02737-9583
www.gasthof-jokebes.de · info@gasthof-jokebes.de

Bettenzahl	Zimmertyp	ÜF Preis pro Person ab €	Aufpreis HP €	Lunchpaket ab €	Hunde €	Schwimmbad/Sauna	Restaurantöffnungszeiten/Ruhetag	Transfer/Wanderer/Gepäck (Kosten erfragen)	Entfernung zum Rothaarsteig / Zuweg / Nr.
14	DZ EZ	44,- 44,-	13,-	5,50	6,-	-	Di-Sa 11.00- 22.00 So 10.00- 22.00	ja	2,5 km 0 m 76/81

57234 WILNSDORF-WILGERSDORF

H
***S

Gästehaus Wilgersdorf GmbH
Hotel Restaurant Gästehaus Wilgersdorf GmbH · Familie Vosselmann
Kalkhain 23 · 57234 Wilnsdorf-Wilgersdorf · Tel. 02739-89690
www.gaestehaus-wilgersdorf.de · info@gaestehaus-wilgersdorf.de

Bettenzahl	Zimmertyp	ÜF Preis pro Person ab €	Aufpreis HP €	Lunchpaket ab €	Hunde €	Schwimmbad/Sauna	Restaurantöffnungszeiten/Ruhetag	Transfer/Wanderer/Gepäck (Kosten erfragen)	Entfernung zum Rothaarsteig / Zuweg / Nr.
40	DZ EZ	50,- 59,-	17,-	5,50	6,-	S Sa	Mo-Sa 7.00- 22.00 — So	ja	2,3 km zur Westerwaldvariante 3,4 km zur Dillvariante 200m / 84/89

35708 HAIGER

H

Hotel Reuter
Gundula Reuter
Hauptstraße 82 · 35708 Haiger · Tel. 02773-30100
www.hotel-reuter.com · info@hotelreuter.com

Bettenzahl	Zimmertyp	ÜF Preis pro Person ab €	Aufpreis HP €	Lunchpaket ab €	Hunde €	Schwimmbad/Sauna	Restaurantöffnungszeiten/Ruhetag	Transfer/Wanderer/Gepäck (Kosten erfragen)	Entfernung zum Rothaarsteig / Zuweg / Nr.
30	DZ EZ A	38,- 55,- 38,-	7,-	6,-	5,-	5	ab 18.00	ja	2,9 km zur Westerwaldvariante 100m/102 4 km zur Dillvariante 100m / 75

Bettenzahl	Zimmertyp	ÜF Preis pro Person ab €	Aufpreis HP €	Lunchpaket ab €	Hunde €	Schwimmbad/Sauna	Restaurantöffnungszeiten/Ruhetag	Transfer/Wanderer/Gepäck (Kosten erfragen)	Entfernung zum Rothaarsteig / Zuweg / Nr.

35708 HAIGER-OFDILLN

H

Landhaus Mühlenhof
Enrico von Dach
Mühlenhof 1 · 35708 Haiger-Ofdilln · Tel. 02774-2452
www.landhaus-muehlenhof.de · info@landhaus-muehlenhof.de

Bettenzahl	Zimmertyp	ÜF Preis pro Person ab €	Aufpreis HP €	Lunchpaket ab €	Hunde €	Schwimmbad/Sauna	Restaurantöffnungszeiten/Ruhetag	Transfer/Wanderer/Gepäck (Kosten erfragen)	Entfernung zum Rothaarsteig / Zuweg / Nr.
12	DZ	30,- DZ als EZ: 35,- mit Frühst.	10,-	4,-	3,-	-	12.00- 14.00 18.00- 22.00 — Di	ja	3,4 km 0 m 79

35708 HAIGER-RODENBACH

P

Reiterhof & Pension Eichenhof
Sarah Hees
Eichenhof 1 · 35708 Haiger-Rodenbach · Tel. 0171-1273711
www.eichenhof-haiger.de · info@eichenhof-haiger.de

Bettenzahl	Zimmertyp	ÜF Preis pro Person ab €	Aufpreis HP €	Lunchpaket ab €	Hunde €	Schwimmbad/Sauna	Restaurantöffnungszeiten/Ruhetag	Transfer/Wanderer/Gepäck (Kosten erfragen)	Entfernung zum Rothaarsteig / Zuweg / Nr.
12	DZ	32,50	-	5,-	-	-	Frühst. 7.30- 10.00	ja	700 m

35683 DILLENBURG

H

Hotel Bartmanns Haus
Bartmann GmbH & Co. OHG
Untertor 1 · 35683 Dillenburg · Tel. 02771-265610
www.hotelbartmannshaus.de · info@hotelbartmannshaus.de

Bettenzahl	Zimmertyp	ÜF Preis pro Person ab €	Aufpreis HP €	Lunchpaket ab €	Hunde €	Schwimmbad/Sauna	Restaurantöffnungszeiten/Ruhetag	Transfer/Wanderer/Gepäck (Kosten erfragen)	Entfernung zum Rothaarsteig / Zuweg / Nr.
46	DZ EZ A S	49,50 69,- je Nacht 110,- 119,-	a.A.	6,50	-	-	-	ja	50 m

G

Gasthaus Zum Schwan
Gasthaus Zum Schwan GmbH & Co. OHG
Wilhelmsplatz 6 · 35683 Dillenburg · Tel. 02771-8489190
www.zumschwan-dillenburg.de · info@zumschwan-dillenburg.de

Bettenzahl	Zimmertyp	ÜF Preis pro Person ab €	Aufpreis HP €	Lunchpaket ab €	Hunde €	Schwimmbad/Sauna	Restaurantöffnungszeiten/Ruhetag	Transfer/Wanderer/Gepäck (Kosten erfragen)	Entfernung zum Rothaarsteig / Zuweg / Nr.
23	DZ EZ A	50,50 57,50 66,50(4 Pers. 154,-)	a.A.	5,-	ja	-		ja	50 m

inkl. Frühst. à 8,50

35689 DILLENBURG-EIBACH

G
**

Gasthof Kanzelstein
Beate Seibert
Fasanenweg 2 · 35689 Dillenburg-Eibach · Tel. 02771-5836
www.hotel-kanzelstein.de · info@gasthof-kanzelstein.de

Bettenzahl	Zimmertyp	ÜF Preis pro Person ab €	Aufpreis HP €	Lunchpaket ab €	Hunde €	Schwimmbad/Sauna	Restaurantöffnungszeiten/Ruhetag	Transfer/Wanderer/Gepäck (Kosten erfragen)	Entfernung zum Rothaarsteig / Zuweg / Nr.
28	DZ EZ	39,50 59,-	15,-	5,50	ja	-	So+Feiert. 11.30-14.00 Mo-Sa ab 17.00 — Do	ja	2,1 km 0 m 88

Service-Hotline:
✆ +49(0)2974-4994163

Bettenzahl	Zimmertyp	ÜF Preis pro Person ab €	Aufpreis HP €	Lunchpaket ab €	Hunde €	Schwimmbad/Sauna	Restaurantöffnungszeiten/Ruhetag	Transfer/Wanderer/Gepäck (Kosten erfragen)	Entfernung zum Rothaarsteig / Zuweg / Nr.

57299 BURBACH-WÜRGENDORF

H
***

Hotel „Windeck"
Kathrin Hähner
Bogenstraße 8 · 57299 Burbach-Würgendorf · Tel. 02736-1640
www.hotel-windeck.de · info@hotel-windeck.de

31	DZ EZ MZ A	39,50 49,- 35,- 45,-	14,-	6,50	5,-	-	eingeschränkte Öffnungszeiten	ja	0 m

57299 BURBACH

H

Hotel Bechtel
Antonija Ćosić
Heisterner Weg 49 · 57299 Burbach · Tel. 02736-4179523
www.hotel-restaurant-bechtel.de · info@hotel-restaurant-bechtel.de

18	DZ EZ MZ	42,50 50,- 32,-	12,-	5,-	5,-	-	11.30-14.30 17.30-23.00 — Mi	ja a.A.	3 km 500 m 90



Ferienwohnungen und Ferienhäuser

59955 WINTERBERG

FH

Hapimag Resort Winterberg
HAVA Beteiligungs GmbH & CoKG
Holtener Weg 21 · 59955 Winterberg · Tel. 02981-8080
winterberg@hapimag.com

Größe qm	max. Personen	Anzahl Wohn-/Schlafräume	Anzahl Schlafräume	Ab 2 Pers ÜN ab €	Küche (K), Kochnische (KN)	Schwimmbad/Sauna	Frühstücksservice € p.P.	Lunchpaket € p.P.	Hunde €	Hol- u. Bringdienst (Kosten erfragen)	Entfernung zum Rothaarsteig / Zuweg / Nr.
43/4	1	1 1 Nacht 2 Nächte 3 Nächte	-	K ab 117,- Sa ab 174,- ab 231,-	S	12,90	3,50	59,-	a.A.	10 m

Für Wandergruppen geeignet

57392 SCHMALLENBERG-SCHANZE

FH

Ferienwohnung Haus Schanze 17
Michael von der Ley
Schanze 17 · 57392 Schmallenberg-Schanze · Tel. 02975-400
www.fewo-schanze.de · info@fewo-schanze.de

Größe qm	max. Personen	Anzahl Wohn-/Schlafräume	Anzahl Schlafräume	Ab 2 Pers ÜN ab €	Küche (K), Kochnische (KN)	Schwimmbad/Sauna	Frühstücksservice € p.P.	Lunchpaket € p.P.	Hunde €	Hol- u. Bringdienst (Kosten erfragen)	Entfernung zum Rothaarsteig / Zuweg / Nr.
240/20	3	5	80,-	K	-	14,- a.A.	a.A. in der Skihütte	5,-	a.A.	100 m

57399 KIRCHHUNDEM

FH ***

Bauernhof-Pension Bertram
Ludger Bertram
Mark 1 · 57399 Kirchhundem · Tel. 02764-7677
www.pension-bertram.de · kontakt@pension-bertram.de

Größe qm	max. Personen	Anzahl Wohn-/Schlafräume	Anzahl Schlafräume	Ab 2 Pers ÜN ab €	Küche (K), Kochnische (KN)	Schwimmbad/Sauna	Frühstücksservice € p.P.	Lunchpaket € p.P.	Hunde €	Hol- u. Bringdienst (Kosten erfragen)	Entfernung zum Rothaarsteig / Zuweg / Nr.
78/5	2	2 ab 3 Tage	50,-	K	-	5,50,-	3,50	-	-	12 km 0 m 49
75/5	2	2 ab 3 Tage	50,-	K	-	5,50,-	3,50	ja	-	

57339 ERNDTEBRÜCK

FH

Bärenbach-Hütte
Wilfried Hoffmann
In der Bärenbach 6 · 57339 Erndtebrück · Tel. 02753-2503
www.baerenbach-huette.de · info@baerenbach-huette.de

Größe qm	max. Personen	Anzahl Wohn-/Schlafräume	Anzahl Schlafräume	Ab 2 Pers ÜN ab €	Küche (K), Kochnische (KN)	Schwimmbad/Sauna	Frühstücksservice € p.P.	Lunchpaket € p.P.	Hunde €	Hol- u. Bringdienst (Kosten erfragen)	Entfernung zum Rothaarsteig / Zuweg / Nr.
78/6	1/2	1	45,-	K	Sa	-	a.A.	a.A.	a.A.	6,3 km 600 m 57

57234 WILNSDORF-WILGERSDORF

FH

Ferienhaus Doris Mutschler
Doris Mutschler
Hauptstraße 18 · 57234 Wilnsdorf-Wilgersdorf · Tel. 02739-477882
oder 0271-2316423 · Handy 0175/7368279

Größe qm	max. Personen	Anzahl Wohn-/Schlafräume	Anzahl Schlafräume	Ab 2 Pers ÜN ab €	Küche (K), Kochnische (KN)	Schwimmbad/Sauna	Frühstücksservice € p.P.	Lunchpaket € p.P.	Hunde €	Hol- u. Bringdienst (Kosten erfragen)	Entfernung zum Rothaarsteig / Zuweg / Nr.
115/7	4	-	a.A.	K	-	-	-	7,-	-	1,8 km 100 m 84

57334 BAD LAASPHE

FH

Institut Schloß Wittgenstein
Josef Kämmerling GmbH & Co KG · Gordon Kämmerling
Schloß Wittgenstein · 57334 Bad Laasphe · Tel. 02752-47430
www.schlosswittgenstein.de · info@schlosswittgenstein.de

Größe qm	max. Personen	Anzahl Wohn-/Schlafräume	Anzahl Schlafräume	Ab 2 Pers ÜN ab €	Küche (K), Kochnische (KN)	Schwimmbad/Sauna	Frühstücksservice € p.P.	Lunchpaket € p.P.	Hunde €	Hol- u. Bringdienst (Kosten erfragen)	Entfernung zum Rothaarsteig / Zuweg / Nr.
70/4	1/1	50,- bis 70,- zzgl. Endreinigung 45,- bis 55,-	K	-	a.A.	-	a.A.	-	14 km 1 km 69		

57234 WILNSDORF-WILGERSDORF

FH

Apartments Birkenhof
Landwirtschaftl. Gemeinschaft Siegerland e.V. · Birkenhof 3
57234 Wilnsdorf-Wilgersdorf · Tel. 02739-8758961 oder 02739-8758961
www.birkenhof-siegerland.de · apartments@birkenhof-siegerland.de

Größe qm	max. Personen	Anzahl Wohn-/Schlafräume	Anzahl Schlafräume	Ab 2 Pers ÜN ab €	Küche (K), Kochnische (KN)	Schwimmbad/Sauna	Frühstücksservice € p.P.	Lunchpaket € p.P.	Hunde €	Hol- u. Bringdienst (Kosten erfragen)	Entfernung zum Rothaarsteig / Zuweg / Nr.
25/2 25/2	Wohn-/ Schlafraum zusammen	1ÜN 56,- ab 3 Tage 150,- 1 Wo. 250,-	K	-	-	-	a.A.	a.A.	2,2 km 1,2 km 84		

57229 BURBACH-HOLZHAUSEN

FH

Apartment unter dem Weiher
Vanessa Simon
Breslauer Straße 4 · 57229 Burbach-Holzhausen
Tel. 02736-4494454 · www.weiherapartment.de

Größe qm	max. Personen	Anzahl Wohn-/Schlafräume	Anzahl Schlafräume	Ab 2 Pers ÜN ab €	Küche (K), Kochnische (KN)	Schwimmbad/Sauna	Frühstücksservice € p.P.	Lunchpaket € p.P.	Hunde €	Hol- u. Bringdienst (Kosten erfragen)	Entfernung zum Rothaarsteig / Zuweg / Nr.
85/6	3	2	43,- zzgl. Endreinigung 49,-	K	-	-	-	9,-	a.A.	2,3 km 0 m 92	

HOTEL HESSENHOF
WINTERBERG



- Direkt im Zentrum von Winterberg
- Großer Wellnessbereich mit Sauna & Schwimmbad
- SPA-Abteilung mit Massage- u. Kosmetikangeboten
- Restaurant mit Wild aus eigener Jagd, regionalen Köstlichkeiten und saisonalen Spezialitäten
- 42 Hotelzimmer in versch. Kategorien • Bierstube

Wanderfreude am Rothaarsteig

– 1 Übernachtung + reichhaltigem Frühstücksbuffet
– Freie Nutzung des Wellness-Bereichs mit Schwimmbad und Sauna
– Wanderkarte, (kostenlose Bus- und Bahn-Nutzung)
– Optional: Lunchpaket und Gepäcktransfer

ab 40 € pro Pers. und Nacht im Doppelzimmer

HOTEL HESSENHOF
Am Waltenberg 1 · 59955 Winterberg
Tel. 02981-9300 · Fax 02981-930200
info@hotel-hessenhof.de
www.hotel-hessenhof.de

Shuttle-Service

ab **1. April**
bis **31. Oktober**

Von Kühhude aus haben Sie alle Möglichkeiten den Rothaarsteig (in Richtung Rhein-Weser-Turm oder Richtung Winterberg) zu bewandern. Vielleicht möchten Sie aber auch den WaldSkulpturenWeg erkunden, der mit seinen Kunstwerken einzigartig ist.

Jeden Samstag, Sonntag und an Feiertagen (Anmeldung erforderlich)!

von	nach		von	nach	
Bad Berleburg, Marktplatz	Kühhude	▪ 9:45 Uhr ▪ 10:45 Uhr	Kühhude	Bad Berleburg, Marktplatz	▪ 17:00 Uhr

Bitte melden Sie sich jeweils am Vortag bis 16:00 Uhr bei Peter's Taxiservice (02755 767) oder in der Tourist-Information (02751 93633) an.

Partner

Bad Berleburg | Naturparadies in Südwestfalen

Peter's Taxiservice
02755 / 767

Hütten und Herbergen

Service-Hotline:
✆ +49
(0)2974-4994163

Öffnungszeiten	Bettenzahl	Einzelzimmer / Doppelzimmer	Dreibettzimmer / Vierbettzimmer	Mehrbettzimmer (Anzahl der Betten)	Preis für Übernachtung p. Pers. ab €	Aufpreis Halbpension in €	Lunchpaket (Aufpreis €)	Hol. u. Bringdienst (Kosten erfragen)	Entfernung zum Rothaarsteig / Zuweg / Nr.

59929 BRILON

Jugendherberge Brilon
DJH Landesverband Westfalen-Lippe gemeinnützige GmbH
Hölsterloh 3 · 59929 Brilon · Tel. 02961-2281
www.brilon.jugendherberge.de · jh-brilon@djh-wl.de

Öffnungszeiten	Bettenzahl	Einzelzimmer / Doppelzimmer	Dreibettzimmer / Vierbettzimmer	Mehrbettzimmer (Anzahl der Betten)	Preis für Übernachtung p. Pers. ab €	Aufpreis Halbpension in €	Lunchpaket (Aufpreis €)	Hol. u. Bringdienst (Kosten erfragen)	Entfernung zum Rothaarsteig / Zuweg / Nr.
ganzjährig 21.-27.12.2019 geschlossen	176	3/14	3	27	26,20 inkl. Frühst.	7,30	5,90	a.A.	300 m

59955 WINTERBERG

Hostel Erlebnisberg Kappe
Hans Georg Brinkmann
Am Waltenberg 89 · 59955 Winterberg · Tel. 02981-424
www.hostel-winterberg.de · info@hostel-winterberg.de

Öffnungszeiten	Bettenzahl	Einzelzimmer / Doppelzimmer	Dreibettzimmer / Vierbettzimmer	Mehrbettzimmer (Anzahl der Betten)	Preis für Übernachtung p. Pers. ab €	Aufpreis Halbpension in €	Lunchpaket (Aufpreis €)	Hol. u. Bringdienst (Kosten erfragen)	Entfernung zum Rothaarsteig / Zuweg / Nr.
ganzjährig	149	Einzelbelegung möglich 0/23	8/11	7 5er Zim.	ab 17,- (ohne Verpflegung)	11,40	4,90	a.A.	50 m

59955 WINTERBERG-NEUASTENBERG

DJH Jugendherberge Winterberg
DJH Landesverb. Westfalen-Lippe gGmbH · Winterberger Straße 1
59955 Winterberg-Neuastenberg · Tel. 02981-2289
www.djh-wl.de/winterberg · jh-winterberg@djh-wl.de

Öffnungszeiten	Bettenzahl	Einzelzimmer / Doppelzimmer	Dreibettzimmer / Vierbettzimmer	Mehrbettzimmer (Anzahl der Betten)	Preis für Übernachtung p. Pers. ab €	Aufpreis Halbpension in €	Lunchpaket (Aufpreis €)	Hol. u. Bringdienst (Kosten erfragen)	Entfernung zum Rothaarsteig / Zuweg / Nr.
ganzjährig	268	10/3	9/43	14	31,- inkl. Frühstück	7,90	7,-	a.A.	200 m

57399 KIRCHHUNDEM-HEINSBERG

Wanderherberge Hulankes / Heulager Schwermer's Tenne
Bernhard Schwermer · Bergstraße 4
57399 Kirchhundem-Heinsberg · Tel. 02723-7638
www.hotel-schwermer.de · info@rhein-weser-turm.de

Öffnungszeiten	Bettenzahl	Einzelzimmer / Doppelzimmer	Dreibettzimmer / Vierbettzimmer	Mehrbettzimmer (Anzahl der Betten)	Preis für Übernachtung p. Pers. ab €	Aufpreis Halbpension in €	Lunchpaket (Aufpreis €)	Hol. u. Bringdienst (Kosten erfragen)	Entfernung zum Rothaarsteig / Zuweg / Nr.
ganzjährig	30	5/15	2/2	54,- inkl. Frühstück	nach Absprache			a.A.	3,6 km 0 m 47/50
ganzjährig	17	0/1	0/0	25,- im Lager	23,- + 15,- Frühstück	nach Absprache		a.A.	

57399 KIRCHHUNDEM-HEINSBERG

Rucksackherberge am Rothaarsteig
Christoph Henrichs · Talstraße 48
57399 Kirchhundem-Heinsberg · Tel. 02723-740846 o. 0173-8179735
www.rucksackherberge.de · henrichs@rucksackherberge.de

Öffnungszeiten	Bettenzahl	Einzelzimmer / Doppelzimmer	Dreibettzimmer / Vierbettzimmer	Mehrbettzimmer (Anzahl der Betten)	Preis für Übernachtung p. Pers. ab €	Aufpreis Halbpension in €	Lunchpaket (Aufpreis €)	Hol. u. Bringdienst (Kosten erfragen)	Entfernung zum Rothaarsteig / Zuweg / Nr.
Komplettvermietung: 350,- €	26	0/3	0/0	2x6 1x8	14,-	Frühst. 9,- Abendess. 9,-	4,-	ja	3,6 km 0 m 47/50

Matratzenlagermöglichkeit auf dem Dachboden: hier ist Platz für bis zu 12 Personen!

Wanderhütten zum Einkehren und Gastronomie

Service-Hotline:
✆ +49(0)2974-4994163

Sollten Sie mit einer größeren Gruppe unterwegs sein und planen einzukehren, empfehlen wir Ihnen, sich vorher anzumelden. So können sich die Gastgeber besser auf Sie einstellen und ggf. schon Vorbereitungen treffen.

Restaurantöffnungszeiten | Ruhetag | Entfernung zum Rothaarsteig / Zuweg / Nr.

59929 BRILON-PETERSBORN

WH

Hiebammen Hütte
Renate Lüke
Hilbringse
59929 Brilon-Petersborn
Tel. 02961-1231
oder 0171-3186680
www.hiebammen-huette.info

Do. ab 17.00 Uhr wechselnd. Büffet mit Voranmeldung
Fr. ab 14.00 Uhr
Sa. ab 12.00 Uhr
Sonn- und Feiertags ab 11.00 Uhr

Mo bis Do

0 m

34508 WILLINGEN

WH

Graf Stolberg Hütte
Graf Stolberg Hütte UG & CO.KG
An der Diemelquelle 1
34508 Willingen
Tel. 05632-9663326
www.wandern-sauerland.de
info@wandern-sauerland.de

tägl. von 11.00 Uhr bis 19.00 Uhr

5,5 km
0 m
10

59939 OLSBERG-BRUCHHAUSEN

G

Gutscafe Rosenbogen Heidrich
Schloss Bruchhausen
Mechtild Heidrich
Gaugreben'scher Weg 1
59939 Olsberg-Bruchhausen
Tel. 02962-880812
www.rosenbogen-heidrich.de
info@rosenbogen-heidrich.de

April - Okt. tägl. 12.00-18.00 Uhr
Nov
Mi - So 14.00-18.00 Uhr
Dez. bis März
Fr - So 14.00 - 18.00 Uhr

300 m

59955 WINTERBERG-NIEDERSFELD

WH

Hochheide Hütte
Dietmar Geilen
Niedersfelder Hochheide
59955 Winterberg-Niedersfeld
Tel. 02985-908989
www.heidehuette.de
info@heidehuette.de

Täglich geöffnet von 10.00 bis Sonnenuntergang

0 m

59964 MEDEBACH-KÜSTELBERG

WH

Schlossberg-Alm
Heike Kunz
Skigebiet Schlossberg
Schlossbergstr. 33
59964 Medebach-Küstelberg
Tel. 02981-3414 (Hütte)
Tel. 02981-820336 (Büro)
www.aktiv-im-sauerland.de
info@schlossberg-huette.de

Fr. - So. ab 11.00 Uhr sowie an Feiertagen. Weitere Tage nach Vereinbarung

Mo Di Mi Do

600 m

59955 WINTERBERG

Schneewittchen-Haus
Andreas und Christoph Klante GbR
Am Waltenberg 119
59955 Winterberg
Tel. 02981-4259020
www.wiesenwirt.de
schneewittchen@wiesenwirt.de

Fr + Sa 11.00 - 20.30 Uhr
sonstige 11.00 - 18.00 Uhr
Winter täglich 9.00 Uhr bis 18.00 Uhr

April bis Juni: Di+Mi
Juli bis Okt.: Di

0 m

59955 WINTERBERG-ALTASTENBERG

Schweden-Hütte
Bernd Voss
Historischer Pfad 5
59955 Winterberg-Altastenberg
Tel. 0171-3729398
www.schwedenhuette.de

Mi. bis So. 11.00 - 19.00 Uhr
Im Winter täglich ab 10.00 Uhr, November geschlossen.
Mittagstisch!

1,7 km
300 m
22

59955 WINTERBERG-HOHELEYE

WH

Hoheleyer Hütte
Volker Müller
Hoheleye Nr. 17
59955 Winterberg-Hoheleye
Tel. 02758-2019866
www.hoheleyer-huette.de
info@ hoheleyer-huette.de

Di. bis So. 11.00 - 19.00 Uhr
Küche 11.30 - 18.00 Uhr

Mo

0 m

57392 SCHMALLENBERG-SCHANZE

WH

Skihütte Schanze mit Alm-BEACH
Familie von der Ley
57392 Schmallenberg-Schanze
Tel. 02975-400
www.skihuette-schanze.de
info@skihuette-schanze.de

Sa. - So. Feiertags von 10.00 bis 17.00
Wochentags von 11.00 bis 18.00

Achten Sie auf weitere Termine für die Hüttenabende

Mo

200 m

57319 BAD BERLEBURG-WINGESHAUSEN

G

Wisent-Hütte
HoGa Südwestfalen GmbH
Weidiger Weg 100
57319 Bad Berleburg-Wingeshausen
T 9469860
www.wisenthuette.de
info@wisenthuette.de
Abendtermine und Gruppen nach Vereinbarung. Montag Ruhetag (außerh. NRW-Ferien)

Dienstag - Samstag 11.00 - 17.00 Uhr
Sonntag u. Feiertag 10.00 - 17.00 Uhr

Donnerstags Steakabend: 18-23 Uhr (Reservierung erfolderl.)
Freitags (nur Sommer): Flammlachs, 18-23 Uhr (Reservierung erfolderl.)

Mo

1,2 km

Durchgehend warme Küche

Service-Hotline:
✆ +49(0)2974-4994163

Sollten Sie mit einer größeren Gruppe unterwegs sein und planen einzukehren, empfehlen wir Ihnen, sich vorher anzumelden. So können sich die Gastgeber besser auf Sie einstellen und ggf. schon Vorbereitungen treffen.

Restaurantöffnungszeiten | Ruhetag | Entfernung zum Rothaarsteig / Zuweg / Nr.

57399 KIRCHHUNDEM

G

Zur Hanhnenquelle
Uwe Grondke
Rhein-Weser-Turm 1
57399 Kirchhundem
Tel. 02723-9289914
www.zurhahnenquelle.de
info@zurhahnenquelle.de

März - Oktober
11.00 - 20.00 Uhr
November - Februar
15.00 - 20.00 Uhr
Samstag, Sonntag, Feiertag
9.00 - 20.00 Uhr

Mo - Mi

0 m

57368 LENNESTADT-ALTENHUNDEM

G

Bahnhof am Rothaarsteig
DB-Das Bistro
Gregor Heimes
Hundemstraße 18
57368 Lennestadt-Altenhundem
Tel. 02723-688880
www.cafe-heimes.de
info@cafe-heimes.de

Montag - Freitag
7.30-19.00 Uhr
Samstag
7.30-18.00 Uhr
Sonntag
9.00-18.00 Uhr

14,7 km
0 m
42

57399 KIRCHHUNDEM

G

Landgasthof Café Gut Ahe
Verena Neuhaus
Ahe 1
57399 Kirchhundem
Tel. 02723-92530
www.GutAhe.de
info@GutAhe.de

À la Carte
Mittwoch - Samstag
12.00 - 14.00 Uhr
18.00 - 21.00 Uhr
Sonntag
11.30-20.00 Uhr
Vesperkarte
Montag - Sonntag
10.00 - 20.00 Uhr

9 km
0 m
49

57223 KREUZTAL-LITTFELD

WH

Kindelsberg Raststätte
Natascha Münker
Raststätte Kindelsberg 1
57223 Kreuztal-Littfeld
Tel. 02732-82500
www.kindelsberg.de
info@kindelsberg.de

Dienstag - Samstag
10.00 - 23.00 Uhr
warme Küche:
große Karte:
12.00 - 14.00 Uhr
18.00 - 21.00 Uhr
Sonntag u. Feiertag
9.00 - 22.00 Uhr
kl. Karte ab 10.00 durchgeh.
So + Feiert. bitte reservieren

Mo

14 km
3 km
56



Wohnmobilstellplätze und Campingplätze

Service-Hotline:
✆ +49
(0)2974-4994163

Lage / Ausstattung	Öffnungszeiten	Stellplätze / Touristenplätze	Dauerstellplätze	Kosten pro Tag ab €	Entfernung zum Rothaarsteig / Zuweg / Nr.
59939 OLSBERG - BRUCHHAUSEN					
Campingplatz Bruchhauser Steine Gertrud Meyer Am Medebach 96 · Tel. 02962-3000 59939 Olsberg-Bruchhausen www.camping-bruchhauser-steine.de info@campingbruchhausen.de	Ortsrandlage, von einem Bach geteiltes Wiesengelände, zahlreiche Bäume	ganzjährig	15	80	14,- 2 Personen	400 m
59955 WINTERBERG					
****Campingpark Hochsauerland** Andreas und Christoph Klante GbR Remmeswiese 10, 59955 Winterberg Tel. 02981-3249 www.camping-hochsauerland.de info@camping-hochsauerland.de	zentral am Wandergebiet,	ganzjährig	40	200	18,50 pro Zelt mit 2 Pers. inkl. Dusche und Auto	200 m
59955 Winterberg					
Campingplatz Winterberg Carsten Soccal Kapperundweg 1 59955 Winterberg Tel. 02981-1776 www.campingplatz-winterberg.de info@campingplatz-winterberg.de	auf halbem Weg zwischen Innenstadt und Kahler Asten	ganzjährig	20	115	16,50 Zelt mit 2 Personen	20 m
57399 Kirchhundem					
Zur Hahnenquelle Uwe Grondke Rhein-Weser-Turm 1 57399 Kirchhundem Tel. 02723-9289914 www.zurhahnenquelle.de	befestigt, Strom, Ver- und Entsorgung	Montag bis Sonntag	10	-	10,-	0 m
57271 Hilchenbach					
Stadt Hilchenbach Wohnmobilstellplatz Lützel, Wanderparkplatz, Gillerbergstraße 28 Wohnmobilstellplatz Hilchenbach, Parkplatz P4, Rothenberger Straße 28 Tel. 02733-288133 (Touristikinformation) www.hilchenbach.de · touristinfo@hilchenbach.de	befestigte Parkfläche ohne Strom/ Wasser	ganzjährig	je 3	-	-	200 m 5,5 km 300m / 54/55
35759 DRIEDORF - HEISTERBERG					
***Campingplatz Heisterberger Weiher** Am Weiher 3 35759 Driedorf-Heisterberg Tel. 02775-458 www.driedorf.de	direkt am Westerwald	ganzjährig	50	520	10,- pro Zelt mit 2 Pers.	3 km 0 m 93
35759 DRIEDORF - MADEMÜHLEN					
Campingplatz Krombachtalsperre Dieter Tobey An der Krombachtalsperre 35759 Driedorf-Mademühlen Tel. 02775-300 www.camping-krombachtalsperre.de	zwischen Wäldern und Wiesen direkt am See	ganzjährig	40	300	11,- pro Zelt mit 2 Pers. inkl. Dusche	6 km 4 km 93

Touristische Informationsstellen

Regionen

Sauerland-Tourismus e.V.

Johannes-Hummel-Weg 1, 57392 Schmallenberg-Bad Fredeburg
Tel: 02974 / 202190 täglich 8.00 bis 20.00 Uhr
www.sauerland.com

Touristikverband Siegerland-Wittgenstein e.V.

Koblenzer Straße 73, 57072 Siegen
Tel: 0271 / 333-1020, **www.siegen-wittgenstein.info**
Öffnungszeiten: Mo - Fr 8.30 bis 17.00 Uhr

Westerwald Touristik-Service

Kirchstraße 48 a, 56410 Montabaur
Tel: 02602 / 3001-0, **www.westerwald.info**
Öffnungszeiten: Mo - Do 8.00 bis 17.00 Uhr; Fr 8.00 bis 16.00 Uhr

Orte

Tourismus Brilon Olsberg GmbH

Derkere Straße 10a, 59929 Brilon
Tel: 02961 / 96990, **www.tourismus-brilon-olsberg.de**
Öffnungszeiten: Mo - Fr 9.00 bis 17.00 Uhr; Sa 9.00 bis 12.30 Uhr

Ruhrstraße 32, 59939 Olsberg
Tel: 02962 / 97370, **www.tourismus-brilon-olsberg.de**
Öffnungszeiten: Mo - Fr 9.00 bis 17.00 Uhr; Sa 9.00 bis 12.30 Uhr

Tourist-Information Willingen

Am Hagen 10, 34508 Willingen (Upland)
Tel: 05632 / 96943-53, **www.willingen.de**
Öffnungszeiten: Mo - Fr 9.00 bis 18.00 Uhr;
Sa 9.00 bis 14.00 Uhr; So und Feiertage 9.00 bis 12.00 Uhr

Tourist-Information Winterberg

Am Kurpark 4, 59955 Winterberg
Tel: 02981 / 92500, **www.winterberg.de**
Öffnungszeiten: Mo - Fr 10.00 bis 17.00 Uhr; Sa 10.00 bis 14.00 Uhr;
So 10.00 bis 13.00 Uhr (nur an verkaufsoffenen Sonntagen)

Touristik-Gesellschaft Medebach mbH

Marktplatz 1, 59964 Medebach
Tel: 02982 / 9218610, **www.medebach-touristik.de**
Öffnungszeiten: Mo - Fr 9.00 bis 13.00 Uhr und 14.00 bis 17.00 Uhr;
Sa 9.30 bis 12.00 Uhr

Touristinformation Hallenberg

Petrusstraße 2, 59969 Hallenberg
Tel: 02984 / 8203, **www.winterberg.de**, Öffnungszeiten:
Mo - Sa 9.30 bis 12.30 Uhr

Schmallenberger Sauerland Tourismus GmbH

Poststraße 7, 57392 Schmallenberg
Tel: 02972 / 97400, **www.schmallenberger-sauerland.de**
Öffnungszeiten: Mo - Do 9.00 bis 17.00 Uhr; Fr bis 18.00 Uhr;
Sa 9.30 bis 13.00 Uhr; So 10.00 bis 13.00 Uhr (April - Oktober)

Tourist-Information Bad Berleburg

Marktplatz 1a, 57319 Bad Berleburg
Tel: 02751 / 9363-3, **www.blb-tourismus.de**
Öffnungszeiten: April-Oktober: Mo - Fr 9.00 bis 17.00 Uhr; Sa + So
9.00 bis 15.00 Uhr, November bis März: Mo - Fr 10.00 bis 16.00 Uhr,
Sa + So 10.00 bis 14.00 Uhr

Tourist-Information Lennestadt & Kirchhundem

Hundemstraße 18 (Bahnhof Altenhundem), 57368 Lennestadt
Tel: 02723 / 608800, **www.lennestadt-kirchhundem.de**
Öffnungszeiten: Mo - Fr 6.30 bis 12.00 Uhr und 13.00 bis 18.30 Uhr;
Sa 9.00 bis 12.30 Uhr

Tourist-Information Erndtebrück

Talstraße 27, 57339 Erndtebrück, Tel: 02753 / 605-111
www.erndtebrueck.de, Öffnungszeiten: Mo - Mi 8.00 bis
16.00 Uhr; Do 8.00 bis 18.00 Uhr; Fr 8.00 bis 12.00 Uhr

Touristik-Information Hilchenbach

Markt 13, 57271 Hilchenbach, Tel: 02733 / 288133
www.hilchenbach.de, Öffnungszeiten: Mo, Di und Do 7.30 bis
16.30 Uhr; Mi und Fr 7.30 bis 12.30

Tourismusbüro Netphen
Amtsstraße 2 + 6, 57250 Netphen
Tel: 02738 / 603238, **www.netphen.de**
Öffnungszeiten: Mo - Fr 8.15 bis 12.30 Uhr; Mo, Di 13.00 bis 15.45 Uhr;
Mi 13.00 bis 15.00 Uhr; Do 13.00 bis 16.45 Uhr

Tourist-Information Bad Laasphe
Wilhelmsplatz 3, 57334 Bad Laasphe
Tel: 02752 / 898, **www.bad-laasphe.de**
Öffnungszeiten: Mo - Fr 9.00 bis 12.30 Uhr und 13.30 bis 17.30 Uhr;
Sa 10.00 bis 12.00 Uhr

Tourismus & Gesellschaft für Stadtmarketing Siegen e.V.
Rathaus / Markt 2, 57072 Siegen
Tel: 0271 / 404-1316, **www.siegen.de, www.siegen-guide.de**
Öffnungszeiten: Mo - Do 9.00 bis 17.00 Uhr;
Fr 9.00 bis 13.00 Uhr

Gemeindeverwaltung Dietzhölztal
Hauptstraße 92, 35716 Dietzhölztal
Tel: 02774 / 807-0, **www.dietzhoelztal.de**
Öffnungszeiten: Mo 8.00 bis 12.30 Uhr und 13.30 bis 17.00 Uhr;
Di - Do 8.00 bis 12.30 Uhr und 13.30 bis 15.30 Uhr;
Fr 8.00 bis 12.00 Uhr

Gemeinde Wilnsdorf
Marktplatz 1, 57234 Wilnsdorf
Tel: 02739 / 802-0, **www.wilnsdorf.de**
Öffnungszeiten: Mo - Do 8.00 bis 12.15 Uhr und 13.15 bis 16.00 Uhr;
Fr 8.00 bis 12.00 Uhr

Tourist-Information Kreuztal
Siegener Straße 5, 57223 Kreuztal
Tel: 02732 / 51-435, **www.kreuztal.de**
Öffnungszeiten: Mo - Mi 8.30 bis 12.00 Uhr, 13.30 bis 15.45 Uhr;
Do 8.30 bis 12.00 Uhr, 13.30 bis 17.00 Uhr; Fr 8.30 bis 13.00 Uhr

Gemeindeverwaltung Eschenburg
Nassauer Straße 11, 35713 Eschenburg
Tel: 02774 / 915-0, **www.eschenburg.de**
Öffnungszeiten: Mo bis 16.30 Uhr; Di bis 15.30 Uhr; Mi bis 12.30 Uhr;
Do bis 16.30 Uhr; Fr bis 12.30 Uhr

Kulturamt der Stadt Haiger
Marktplatz 7, 35708 Haiger
Tel: 02773 / 811150, **www.haiger.de**
Öffnungszeiten: Mo - Mi 8.00 bis 12.30 Uhr + 13.30 bis 16.00 Uhr;
Do 8.00 bis 12.30 Uhr + 13.30 bis 18.00 Uhr; Fr 8.00 bis 12.00 Uhr

Tourist-Info Dillenburg
Hauptstraße 19, 35683 Dillenburg
Tel: 02771 / 896151, **www.dillenburg.de**
Öffnungszeiten: Mo - Mi 8.00 bis 16.00 Uhr; Do bis 18.00 Uhr;
Fr 8.00 bis 16.00 Uhr; Sa 10.00 bis 14.00 Uhr (April - Oktober)

Stadtmarketing Herborn GmbH / Tourist-Info
Bahnhofsplatz 1, 35745 Herborn
Tel: 02772 / 708-1900, **www.herborn-erleben.de**
Öffnungszeiten: Mo - Do 8.30 bis 16.30 Uhr; Fr bis 12.30 Uhr;
Mai bis Oktober: Sa + So 11.00 bis 14.00 Uhr

Gemeinde Breitscheid - Tourist-Info
Rathausstraße 14, 35767 Breitscheid
Tel: 02777 / 913321, **www.gemeinde-breitscheid.de**
Öffnungszeiten: Mo - Fr 8.00 bis 12.00 Uhr; Mo + Di 13.30 bis 15.30;
Do 13.30 bis 17.00 Uhr

Gemeinde Driedorf
Wilhelmstraße 16, 35759 Driedorf
Tel: 02775 / 9542-0, **www.driedorf.de**
Öffnungszeiten: Mo, Di und Do 8.30 bis 12.00 Uhr; Mo 14.00 bis
17.30 Uhr; Di und Do 14.00 bis 16.00 Uhr; Fr 8.30 bis 13.00 Uhr

Tourist-Information „Hoher Westerwald“
Westernoher Straße 7a, 56477 Rennerod
Tel: 02664 / 9939093, **www.hoher-westerwald-info.de**
Öffnungszeiten: Mo, Di, Do + Fr 8.00 bis 13.00 Uhr und 14.30 bis
17.30 Uhr; Mi 8.00 bis 14.00 Uhr;
Mai bis September: Sa 10.00 bis 12.00 Uhr

Gemeinde Burbach
Eicher Weg 13, 57299 Burbach
Tel: 02736 / 45-22 oder -38, **www.burbach-siegerland.de**
Öffnungszeiten: Mo, Di, Fr 7.30 bis 16.00 Uhr;
Mi bis 12.00 Uhr; Do bis 17.30 Uhr

DIE BESTEN WANDERWEGE DEUTSCHLANDS

Wer gerne wandert und in der Natur unterwegs ist, für den sind diese Wanderwege ein Muss. Für jeden Wandertyp ist etwas dabei: anspruchsvolle Passagen für Aktive, wohltuende Stille für Ruhesuchende, kleine und große Schätze auf und abseits der Wege für Entdecker.

- Heidschnuckenweg
- Rheinsteig
- Eifelsteig
- Goldsteig
- Hermannshöhen
- Westerwald-Steig
- Harzer-Hexen-Stieg
- Schluchtensteig
- Albsteig
- Westweg
- Rothaarsteig
- Kammweg
- Weserbergland-Weg
- Der Hochrhöner
- Altmühltal Panoramaweg

AUSGEZEICHNET

Jeder Top Trail ist ausgezeichnet, entweder als Qualitätsweg (Deutscher Wanderverband) oder als Premiumweg (Deutsches Wanderinstitut).

DEUTSCHES WANDERSIEGEL PREMIUMWEG

WWW.TOP-TRAILS.DE

FALKE ROTHAARSTEIG MARATHON

IM SCHMALLENBERGER SAUERLAND

19. OKTOBER 2019

Einzigartiges Erlebnis

800 Höhenmeter

Faszinierende Natur

Schmallenberger Sauerland

ROTHAARSTEIG®

www.rothaarsteig-marathon.de

Wanderwege die zum Rothaarsteig führen

Die offiziellen, Zu- bzw. Abgangswanderwege aus den umliegenden Ortschaften hin zum Rothaarsteig sind markiert durch fachkundige Wanderexperten des SGV mit einem schwarzen, ebenfalls liegenden Rothaarsteig R auf gelbem Grund.

Nr.	ZUWEGUNG	Länge zum Steig in km
1	Olsberg	3,7
2	Brilon Wald	2,5
3	Elleringhausen	1,9
4	Willingen	3,2
5	Niedersfeld	3,2
6	Schwalefeld	8,5
7	Hildfeld	2,0
8	Usseln	8,8
9	Titmaringhausen	5,1
10	Düdinghausen	10,2
11	Referinghausen	6,8
12	Oberschledorn	9,3
13	Deifeld	3,9
14	Medebach	9,4
15	Grönebach	1,7
16	Elkeringhausen	1,7
17	Liesen	10,1
18	Hallenberg	14,0
19	Züschen	7,6
20	Siedlinghausen	8,9
21	Silbach	6,3
22	Altastenberg	1,7
23	Nordenau	6,0
24	Girkhausen Nord	5,8
25	Westfeld	4,2

Nr.	ZUWEGUNG	Länge zum Steig in km
26	Girkhausen Süd	5,3
27	Oberkirchen	4,3
28	Winkhausen	6,8
29	Grafschaft	5,8
30	Bad Berleburg Nord	8,8
31	Bad Berleburg Süd	8,1
32	Wingeshausen Nord	6,2
33	Aue	8,6
34	Schmallenberg	9,2
35	Fleckenberg	5,8
36	Lenne	7,6
37	Wingeshausen Süd	6,0
38	Milchenbach	5,2
39	Saalhausen	8,2
40	Langenei	10,2
41	Kickenbach	10,9
42	Altenhundem	14,7
43	Oberhundem Nord	4,2
44	Oberhundem Süd	3,5
45	Panorama-Park	0,6
46	Birkelbach Bhf.	6,0
47	Heinsberg Nord	3,6
48	Welschen-Ennest	19,0
49	Wirme	10,9
50	Heinsberg Süd	3,6
51	Zinse	2,5

Nr.	ZUWEGUNG	Länge zum Steig in km
52	Müsen	14,2
53	Helberhausen	2,6
54	Hilchenbach Nord	5,1
55	Hilchenbach Süd	6,3
56	Kreuztal	14,7
57	Erndtebrück	7,3
58	Sohlbach	5,8
59	Volkholz	2,5
60	Feudingen Nord	6,6
61	Glashütte	3,0
62	Walpersdorf	4,5
63	Nenkersdorf	5,9
64	Beienbach	11,1
65	Netphen	12,8
66	Deuz	8,1
67	Werthenbach	3,7
68	Banfe	5,8
69	Bad Laasphe Nord	14,2
70	Feudingen Süd	8,3
71	Hesselbach	8,1
72	Bad Laasphe Süd	18,3
73	Fischelbach	7,3
74	Ewersbach	7,3
75	Hainchen Nord	2,7
76	Irmgarteichen Nord	2,3
77	Hainchen Süd	2,2

Nr.	ZUWEGUNG	Länge zum Steig in km
78	Eibelshausen	10,4
80	Rittershausen	4,5
79	Offdilln	3,4
81	Irmgarteichen Süd	3,1
82	Gernsdorf	3,0
83	Rudersdorf	4,6
84	Wilgersdorf	1,7
85	Dillbrecht	2,9
86	Haiger Nord	4,3
87	Sechshelden	1,4
88	Eibach	2,1
89	Siegen	19,9
90	Wilnsdorf	6,5
91	Burbach	2,7
92	Holzhausen	3,1
93	Niederdresselndorf	3,1
94	Heisterberg	4,5
95	Waldaubach	1,7
96	Gusternhain Süd	7,0
97	Breitscheid Süd	2,3
98	Herborn Süd	12,3
99	Uckersdorf	6,3
100	Gusternhain Nord	6,6
101	Breitscheid Nord	2,9
102	Haiger Süd	2,9
103	Herborn Nord	8,4

Entfernungsübersicht

Etappenpunkt Hauptweg	Höhe ü. NN	Kilometrierung	Brilon-Marktplatz	Möhnequelle	Borbergs Kirchhof	Ginsterkopf	Feuereiche	Bruchhauser Steine	Richtplatz	Langenberg	Clemensberg	Medebach-Küstelberg	Wagenschmier	Ruhrquelle	Winterberg Innenstadt	St. Georg Schanze	Halbstundenkreuz	Kahler Asten	Lennequelle	Neuastenberg-Lenneplätze	Langewiese	Hoheleye	Albrechtsplatz	Heidenstock	Abzweig Talvariante	Skulptur „Kein leichtes Spiel"	Bad Berleburg-Kühhude	Skulptur „Stein, Zeit, Mensch"	Hängebrücke	Großer Kopf	Abzweig Talvariante	Schmallenberg-Jagdhaus	Sombornquelle	Margaretenstein	Rhein-Weser-Turm	Limnologischer Pfad	Heinsberger Heide	Dreiherrnstein	Ferndorfquelle	Ginsburg	Giller-Aussichtsturm	Hilchenbach-Lützel	Ederquelle	Erndtebrück-Benfe	Siegquelle	Lahnquelle / Lahndorf	Ilsequelle	Kaffeebuche	Haincher Höhe	Dillquelle	Tiefenrother Höhe	Abzw. Westerw./Dillvariante	Lucaseiche	Forsthaus Steinbach	Haiger-Rodenbach	Dillenburg-Manderbach	Dillenburg-Bismarcktempel	Dillenburg-Hofgarten	Dillenburg-Bahnhof
Brilon-Marktplatz	450	0,0	0																																																						
Möhnequelle	500	3,2	3	0																																																					
Borbergs Kirchhof	629	8,5	9	5	0																																																		
Ginsterkopf	661	13,5	14	10	5	0																																																
Feuereiche	550	14,8	15	12	6	1	0																																														
Bruchhauser Steine (Info-Center)	520	17,5	18	14	9	4	3	0																																												
Richtplatz	750	22,9	23	20	14	9	8	5	0																																										
Langenberg	843	24,6	25	21	16	11	10	7	2	0																																									
Clemensberg / NSG Neuer Hagen	838	27,8	28	25	19	14	13	10	5	3	0																																								
Medebach-Küstelberg	660	34,5	35	31	26	21	20	17	12	10	7	0																																							
Wagenschmier	645	36,2	36	33	28	23	21	19	13	12	8	2	0																																						
Ruhrquelle	670	39,0	39	36	31	26	24	22	16	14	11	5	3	0																																					
Winterberg Innenstadt	670	42,6	43	39	34	29	28	25	20	18	15	8	6	4	0																																				
St.Georg Schanze Winterberg	733	44,2	44	41	36	31	29	27	21	20	16	10	8	5	2	0																																			
Halbstundenkreuz	730	45,6	46	42	37	32	31	28	23	21	18	11	9	7	3	1	0																																		
Kahler Asten	841	48,9	49	46	40	35	34	31	26	24	21	14	13	10	6	5	3	0																																	
Lennequelle	835	49,2	49	46	41	36	34	32	26	25	21	15	13	10	7	5	4	0	0																																
Winbg.-Neuastenberg / Lenneplätze	769	50,8	51	48	42	37	36	33	28	26	23	16	15	12	8	7	5	2	2	0																															
Winterberg-Langewiese	715	53,4	53	50	45	40	39	36	31	29	26	19	17	14	11	9	8	5	4	3	0																														
Winterberg-Hoheleye	730	55,8	56	53	47	42	41	38	33	31	28	21	20	17	13	12	10	7	7	5	2	0																													
Albrechtsplatz	729	56,9	57	54	48	43	42	39	34	32	29	22	21	18	14	13	11	8	8	6	4	1	0																												
Heidenstock	752	59,4	59	56	51	46	45	42	37	35	32	25	23	20	17	15	14	11	10	9	6	4	3	0																											
Abzweig Talvariante Rothaarsteig	750	60,0	60	57	52	47	45	43	37	35	32	26	24	21	17	16	14	11	11	9	7	4	3	1	0																										
Skulptur „Kein leichtes Spiel"	720	60,8	61	58	52	47	46	43	38	36	33	26	25	22	18	17	15	12	12	10	7	5	4	1	1	0																									
Bad Berleburg-Kühhude	695	61,7	62	59	53	48	47	44	39	37	34	27	26	23	19	18	16	13	13	11	8	6	5	2	2	1	0																								
Skulptur „Stein, Zeit, Mensch"	710	62,3	62	59	54	49	48	45	39	38	35	28	26	23	20	18	17	13	13	12	9	7	5	3	2	2	1	0																							
Hängebrücke / „Ökosystem Wald"	665	62,6	63	59	54	49	48	45	40	38	35	28	26	24	20	18	17	14	13	12	9	7	6	3	3	2	1	0	0																						
Großer Kopf	740	65,8	66	63	57	52	51	48	43	41	38	31	30	27	23	22	20	17	17	15	12	10	9	6	6	5	4	4	3	0																					
Abzweig Talvariante Rothaarsteig	660	69,3	69	66	61	56	55	52	46	45	42	35	33	30	27	25	24	20	20	19	16	14	12	10	9	9	8	7	7	4	0																				
Schmallenberg-Jagdhaus	640	73,2	73	70	65	60	58	56	50	49	45	39	37	34	31	29	28	24	24	22	20	17	16	14	13	12	12	11	11	7	4	0																			
Sombornquelle	680	76,4	76	73	68	63	62	59	54	52	49	42	40	37	34	32	31	28	27	26	23	21	20	17	16	16	15	14	14	11	7	3	0																		
Margaretenstein	685	78,3	78	75	70	65	64	61	55	54	51	44	42	39	36	34	33	29	29	28	25	23	21	19	18	18	17	16	16	13	9	5	2	0																	
Rhein-Weser-Turm	680	82,2	82	79	74	69	67	65	59	58	54	48	46	43	40	38	37	33	33	31	29	26	25	23	22	21	21	20	20	16	13	9	6	4	0																
Limnologischer Pfad	480	85,6	86	82	77	72	71	68	63	61	58	51	49	47	43	41	40	37	36	35	32	30	29	26	26	25	24	23	23	20	16	12	9	7	3	0															
Heinsberger Heide	630	88,2	88	85	80	75	73	71	65	64	60	54	52	49	46	44	43	39	39	37	35	32	31	29	28	27	27	26	26	22	19	15	12	10	6	3	0														
Dreiherrnstein	673	90,1	90	87	82	77	75	73	67	66	62	56	54	51	48	46	45	41	41	39	37	34	33	31	30	29	28	28	28	24	21	17	14	12	8	5	2	0													
Ferndorfquelle	600	93,5	94	90	85	80	79	76	71	69	66	59	57	55	51	49	48	45	44	43	40	38	37	34	34	33	32	31	31	28	24	20	17	15	11	8	5	3	0												
Ginsburg	580	97,7	98	95	89	84	83	80	75	73	70	63	62	59	55	54	52	49	49	47	44	42	41	38	38	37	36	35	35	32	28	25	21	19	16	12	10	8	4	0											
Giller-Aussichtsturm	654	99,2	99	96	91	86	84	82	76	75	71	65	63	60	57	55	54	50	50	48	46	43	42	40	39	38	38	37	37	33	30	26	23	21	17	14	11	9	6	2	0										
Hilchenbach-Lützel	560	101,0	101	98	93	88	86	84	78	76	73	67	65	62	58	57	55	52	52	50	48	45	44	42	41	40	39	39	38	35	32	28	25	23	19	15	13	11	8	3	2	0									
Ederquelle	630	107,3	107	104	99	94	93	90	84	83	80	73	71	68	65	63	62	58	58	57	54	52	50	48	47	47	46	45	45	42	38	34	31	29	25	22	19	17	14	10	8	6	0								
Erndtebrück-Benfe	570	109,5	110	106	101	96	95	92	87	85	82	75	73	71	67	65	64	61	60	59	56	54	53	50	50	49	48	47	47	44	40	36	33	31	27	24	21	19	16	12	10	9	2	0							
Siegquelle	600	112,2	112	109	104	99	97	95	89	88	84	78	76	73	70	68	67	63	63	61	59	56	55	53	52	51	51	50	50	46	43	39	36	34	30	27	24	22	19	15	13	11	5	3	0						
Lahnquelle/Lahnhof	605	115,8	116	113	107	102	101	98	93	91	88	81	80	77	73	72	70	67	67	65	62	60	59	56	56	55	54	54	53	50	47	43	39	38	34	30	28	26	22	18	17	15	9	6	4	0					
Ilsequelle	620	120,1	120	117	112	107	105	103	97	96	92	86	84	81	78	76	75	71	71	69	67	64	63	61	60	59	58	58	58	54	51	47	44	42	38	35	32	30	27	22	21	19	13	11	8	4	0				
Kaffeebuche	590	124,0	124	121	116	111	109	107	101	99	96	90	88	85	81	80	78	75	75	73	71	68	67	65	64	63	62	62	61	58	55	51	48	46	42	38	36	34	31	26	25	23	17	15	12	8	4	0			
Haincher Höhe	578	126,9	127	124	118	113	112	109	104	102	99	92	91	88	84	83	81	78	78	76	74	71	70	68	67	66	65	65	64	61	58	54	51	49	45	41	39	37	33	29	28	26	20	17	15	11	7	3	0		
Dillquelle	560	128,1	128	125	120	115	113	111	105	104	100	94	92	89	86	84	83	79	79	77	75	72	71	69	68	67	66	66	66	62	59	55	52	50	46	43	40	38	35	30	29	27	21	19	16	12	8	4	1	0	
Tiefenrother Höhe	551	132,9	133	130	124	119	118	115	110	108	105	98	97	94	90	89	87	84	84	82	80	77	76	74	73	72	71	71	70	67	64	60	57	55	51	47	45	43	39	35	34	32	26	23	21	17	13	9	6	5	0								
Abzweig Westerwald-/Dillvariante	520	134,6	135	131	126	121	120	117	112	110	107	100	98	96	92	90	89	86	85	84	81	79	78	75	75	74	73	72	72	69	64	61	58	56	52	49	46	45	41	37	35	34	27	25	22	19	15	11	8	7	2	0							
Lucaseiche	440	136,2	136	133	128	123	121	119	113	112	108	102	100	97	94	92	91	87	87	85	83	80	79	77	76	75	75	74	74	70	67	63	60	58	54	51	48	46	43	39	37	35	29	27	24	20	16	12	9	8	3	2	0						
Forsthaus Steinbach	380	137,1	137	134	129	124	122	120	114	113	109	103	101	98	95	93	92	88	88	86	84	81	80	78	77	76	75	75	75	71	68	64	61	59	55	52	49	47	44	39	38	36	30	28	25	21	17	13	10	9	4	3	1	0					
Haiger-Rodenbach	310	142,2	142	139	134	129	127	125	119	118	114	108	106	103	100	98	97	93	93	91	89	86	85	83	82	81	81	80	80	76	73	69	66	64	60	57	54	52	49	45	43	41	35	33	30	26	22	18	15	14	9	8	6	5	0				
Dillenburg-Manderbach	305	146,7	147	144	138	133	132	129	124	122	119	112	111	108	104	103	101	98	98	96	93	91	90	87	87	86	85	84	84	81	77	74	70	68	65	61	59	57	53	49	48	46	39	37	35	31	27	23	20	19	14	12	11	10	5	0			
Dillenburg-Bismarcktempel	260	152,8	153	150	144	139	138	135	130	128	125	118	117	114	110	109	107	104	104	102	99	97	96	93	93	92	91	91	90	87	84	80	76	75	71	67	65	63	59	55	54	52	46	43	41	37	33	29	26	25	20	18	17	16	11	6	0		
Dillenburg-Hofgarten	237	154,2	154	151	146	141	139	137	131	130	126	120	118	115	112	110	109	105	105	103	101	98	97	95	94	93	93	92	92	88	85	81	78	76	72	69	66	64	61	57	55	53	47	45	42	38	34	30	27	26	21	20	18	17	12	8	1	0	
Dillenburg-Bahnhof	235	154,8	155	152	146	141	140	137	132	130	127	120	119	116	112	111	109	106	106	104	101	99	98	95	95	94	93	93	92	89	86	82	78	77	73	69	67	65	61	57	56	54	48	45	43	39	35	31	28	27	22	20	19	18	13	8	2	1	0



Echt und authentisch!

Alle Motive in unserer Broschüren wurden original so am Rothaarsteig fotografiert. Wo welches entstand, verrät Ihnen unser Bildnachweis je Seite von oben links nach unten rechts:

Seite	
Titel:	Rothaarsteig-Spur „Kahle Pön"- Blick auf Medebach-Düdinghausen
8:	Hoher Knochen bei Schmallenberg-Westfeld
9:	Grenzweg bei Schmallenberg-Jagdhaus
10:	Naturschutzgebiet „Sommerseite" bei Schmallenberg-Oberkirchen
13:	Hängebrücke bei Bad Berleburg-Kühhude
14:	Rothaarsteig-Spur „Kahle Pön"- Blick auf Medebach-Düdinghausen
17:	Rothaarsteig-Spur „Kahle Pön" bei Medebach-Düdinghausen
18/19:	Blick von den Ginsterköpfen auf die Bruchhauser Steine (Olsberg-Bruchhausen)
20:	Hiebammen-Hütte bei Brilon
22:	AstenRose – Landhotel am Rothaarsteig
24:	Bei Lennestadt-Altenhundem
27:	Rothaarsteig-Spur „Kahle Pön" bei Medebach-Düdinghausen
28:	Naturschutzgebiet „Sommerseite" bei Schmallenberg-Oberkirchen
31:	Rothaarsteig-Spur „Kahle Pön" bei Medebach-Düdinghausen
32/33:	Wisent-Wildnis am Rothaarsteig bei Bad Berleburg-Wingeshausen

Seite	
36:	Wander- und Sightseeingbus – hier in Schmallenberg-Winkhausen
37:	Regional-Express am Biggesee bei Olpe
38:	Ranger Matthias auf der Ginsberger Heide bei Hilchenbach-Lützel
39:	Ranger Matthias
40:	Blick ins Uentroptal bei Schmallenberg-Jagdhaus
42/43:	Hoher Knochen bei Schmallenberg-Westfeld
47:	Hotel Nuhnetal, Winterberg
65:	Erlebnispunkt Wald als Wirtschaftsraum nahe der Ruhrquelle bei Winterberg
69:	Jugendherberge in Winterberg-Neuastenberg
71:	Hoheleyer Hütte in Winterberg-Hoheleye
75:	Kyrilltor im Bürgerwald bei Brilon-Petersborn
77:	Vor der Touristeninformation Brilon
78:	Schilderbaum in Schmallenberg-Fleckenberg
81:	Rothaarsteig-Spur „Kahle Pön"
84/85:	Rothaarsteig-Spur „Kahle Pön"
86/88:	Hängebrücke bei Bad-Berleburg-Kühhude
89:	Rothaarsteig-Spur „Kahle Pön"

V2202S1609

GEBRAUT MIT PURER LEIDENSCHAFT

PURE LEIDENSCHAFT. FRISCHES **VELTINS**

TATONKA®
EXPEDITION LIFE

DER RUCKSACK DER DEIN LEBEN RETTET!

DER ULTRALEICHTE WANDERRUCKSACK SKILL 30 RECCO MIT RECCO® REFLEKTOR

- Hochentwickeltes Radarsystem für die Rettung von Verunglückten
- Maximale Ventilation durch materialreduziertes Tragesystem
- 100% reißfestes T-Diamond Rip mit eingewebtem Polyethylen-Faden

SKILL 30 RECCO

ab Mitte Januar 2019 erhältlich