



WELTERBE REGENSBURG

UNESCO-WELTERBE | WORLD HERITAGE

AUSFLUGSTIPPS RUND UM REGENSBURG



www.regensburg.de/tourismus



Regensburgs Stadtsicht

REGENSBURGS UMLAND ENTDECKEN

Ausflug, was ist das eigentlich? – Ursprünglich auf den Vogelflug bezogen, bezeichnet das Wort heute eine Wanderung oder eine kleinere Reise. Und weil Sie gerade beim Reisen sind, liebe Gäste, haben wir ein paar Ideen für Sie zusammengestellt – abwechslungsreich, überraschend, inspirierend, kurz: einen Ausflug wert.

Sie werden staunen, wie vielseitig sich die Gegend um Regensburg gestaltet. Wie schrieb Johann Wolfgang von Goethe in seiner berühmten Italienischen Reise über die Stadt am nördlichsten Punkt der Donau? „Regensburg liegt gar schön. Die Gegend musste eine Stadt herlocken.“ Noch heute umgibt Regensburg ein Kranz sehr belebender Ausflugsziele. Herrlich, der Bayerische Wald beginnt schon vor den Toren der Stadt. Gleich hinter der Walhalla bei Wörth an der Donau steigt Hügel für Hügel der sogenannte Vorwald an. Flussaufwärts Richtung Westen reiht sich eine Sehenswürdigkeit an die andere: Klöster, Burgen, Höhlen.

Kallmünz, Ramspau, Felsenkeller, Max-Schultze-Steig... Diese und viele andere Ziele lassen Ihr Ausflügler-Herz garantiert höherschlagen. Probieren Sie es aus. Viel Spaß dabei!



Walhalla



Kallmünz



Schloss Ramspau

Zu den einzelnen Tipps haben wir die Erreichbarkeit (einfacher Weg) mit Zeitfenster ab Stadtzentrum Regensburg angegeben. Diese Zeiten können jedoch individuell abweichen.



Zu Fuß



Mit dem Rad



Mit dem Auto



Mit ÖPNV



Mit der Bahn

RICHTUNG BAYERISCHER WALD



1 Bodenmais

Der beliebte Kurort liegt auf 700 Metern inmitten verzaubernder Hochwälder am Südhang des Großen Arbers. Das ganze Jahr über bietet Bodenmais Sport, Kultur und pure Erholung.

 1.30 h
 2 h



2 Baierweinemuseum in Bach an der Donau

Das Museum wurde in einem historischen Biethaus (Presshaus) eingerichtet und informiert anschaulich über die Tradition des Weinbaus an der Donau. Der angegliederte Weinlehrpfad ist jederzeit zugänglich.

 3.20 h
 1.00 h
 30 min
 40 min



3 Stadt Wörth an der Donau mit Schloss

Hoch über der kleinen Stadt thront das stattliche Schloss vor den grünen Anhöhen des Bayerischen Waldes. Besonders sehenswert (mit Sonderführung) ist das barocke Rondellzimmer des Schlosses.

 5.15 h
 1.30 h
 25 min
 50 min



4 Flugzentrum Bayerwald, Wörth an der Donau

Im nahen Flugzentrum Bayerwald lassen sich bei einer Ballonfahrt oder einem Gleitschirmflug herrliche Ausblicke auf den Bayerischen Wald genießen.

 5.15 h
 30 min
 58 min



5 Nepal-Himalaya-Park in Wiesent

Der Nepal-Himalaya-Pavillon, der einst die Expo 2000 zierte, liegt in einem neun Hektar großen Schaugarten. Der Park ist eine Perle fernöstlicher Kultur vor den Toren Regensburgs.

 4.45 h
 30 min
 1.15 h



6 Walhalla

Direkt am Ufer der Donau liegt die bedeutende Ruhmeshalle der Deutschen. Der klassizistische Tempel wurde im 19. Jahrhundert von König Ludwig I. erbaut.

 2.50 h
 50 min
 20 min
 40 min



7 Burgruine Donaustauf

Die mächtige Bischofsburg war einst eine der bedeutendsten Wehranlagen Bayerns. Das ist noch heute an den bis zu sechs Meter dicken Mauern deutlich zu erkennen.

 2.15 h
 45 min
 20 min
 50 min



8 Höllbachtal

Im Naturschutzgebiet „Hölle“ bahnt sich der Höllbach malerisch seinen Weg zwischen imposanten Felsblöcken hindurch. Ein markierter Wanderweg begleitet ihn.

 40 min
 1,5-2 h



Hinweis: Zum schnelleren Scannen bitte umliegende QR-Codes evtl. abdecken

9 Burg Falkenstein

Diese malerische Festung östlich von Regensburg zählt zu den besterhaltenen Burgen in der Oberpfalz. Im 11. Jahrhundert erstmals urkundlich erwähnt, berichtet sie von Landgrafen, Herzögen und Bischöfen sowie der Eroberung durch die Schweden während des 30-jährigen Krieges.

	7.40 h
	2.40 h
	40 min
	1.25 h



10 Arber

Majestätische 1.456 Meter erhebt sich der König des Bayerischen Waldes über den Meeresspiegel. Seinen Gipfel zu erklimmen, ist wie der Ausflug in eine andere Welt.

	1.40 h
	3-4 h



11 Nationalpark Bayerischer Wald

Das Nationalparkzentrum Falkenstein lädt ein zum Besuch des Haus zur Wildnis mit Ausstellung, Kino, Kinder-Erlebnisraum, Nachtraum, Wurzelgang und Gastronomie. Im Tier-Freigelände kann man Luchse, Wölfe, Urrinder und Wildpferde entdecken. Die Steinzeithöhle macht den Wandel von Klima, Landschaft und Tierwelt von der Steinzeit bis heute erlebbar.

	1.30 h
	1.5-2 h



12 Tegernheimer Schlucht

Drei geologische Großeinheiten unterschiedlichen Alters treffen hier sichtbar aufeinander. Ein Geopfad gibt Jung und Alt spannende Einblicke in die Erdgeschichte.

	1.50 h
	15 min
	36 min



13 Burgruine Brennborg

Über dem Ort Brennborg erhebt sich eine Burgruine aus dem 11. Jahrhundert. Der traumhafte Blick vom Aussichtsturm auf die Hügelketten des Bayerischen Waldes ist ein Erlebnis.

	5.45 h
	30 min
	1.15 h



TOP
TIPP

14 St. Englmar – Waldwipfelweg mit Haus am Kopf

Der Waldwipfelweg in Sankt Englmar zeigt Ihnen die Wunderwelt Wald aus einer völlig anderen Perspektive. Auf dem neuen, 52 Meter hohen Waldturm mit Rutschen und Kletterelementen, im Haus am Kopf sowie dem Naturerlebnispfad mit seinen vielen Stationen gibt es einiges zu entdecken.

 54 min



IN ALTMÜHLTAL UND JURA



www.herzstueck.bayern
www.bayerischerjura.de

1 Tropfsteinhöhle Schulerloch

Bei einer Führung durch die Tropfsteinhöhle Schulerloch erwarten die Besucher:innen einzigartige Tropfsteinformationen und eine faszinierende Höhlenwand-Projektion.

 3.00 h

 30 min

 1.00 h



2 Riedenburg mit Kristallmuseum

Die Drei-Burgen-Stadt Riedenburg im Altmühltal ist ein Ausflugsziel für die ganze Familie. Tipp: Das Kristallmuseum mit der größten Bergkristallgruppe der Welt.

 3.30 h

 40 min

 1.15 h



3 Kloster Weltenburg mit Schifffahrt durch den Donaudurchbruch

Idyllisch am Donaudurchbruch, mitten in Bayerns erstem Nationalen Naturmonument, der „Weltenburger Enge“, liegt das älteste Kloster Bayerns mit der ältesten Klosterbrauerei der Welt und barocker Asam-Kirche. Ein Ausflug ins Kloster lässt sich perfekt mit einer Schifffahrt auf der Donau kombinieren.

 3.15 h

 40 min

 1.30 h



4 Befreiungshalle Kelheim

Die Befreiungshalle Kelheim, erbaut durch König Ludwig I., ist eine monumentale Gedenkstätte für die Befreiungskriege gegen Napoleon auf dem Michelsberg mit Blick über Kelheim.

 3.00 h

 30 min

 1.15 h



5 Räuberhöhle

Die frei zugängliche Höhle liegt versteckt mitten im Wald zwischen Etterzhausen und Penk. Eine Treppe führt ins Innere der geräumigen Höhle, die wegen ihres tollen Blicks auf das Naabtal ideal für Räuber war.

 2.50 h

 20 min

 48 min



6 Essing mit Burgruine Randeck

Der malerische Ort Essing schmiegt sich geradezu an eines der schönsten Felsmassive des Altmühltals. Highlights hier sind der „Tatzlwurm“, eine der längsten Holzbrücken Europas, und die Burgruine Randeck hoch über dem Ort.

 3.00 h

 35 min

 1.00 h



7 Römerkastell Abusina

Das ganzjährig frei zugängliche Kohortenkastell Abusina bei Eining ist Teil des UNESCO-Weltkulturerbes Limes und markiert den Übergang des Obergermanisch-Rätischen Limes zum Donaulimes.

 3.00 h

 45 min

 1.30 h



8 König Otto Tropfsteinhöhle

Lassen Sie Ihre Fantasie spielen in einer der schönsten Tropfsteinhöhlen Deutschlands. Jede:r erkennt in Stalagtiten und Stalagmiten andere Figuren.

 40 min

 1.50 h



Hinweis: Zum schnelleren Scannen bitte umliegende QR-Codes evtl. abdecken

9 Burg Prunn

Burg Prunn ist eine der besterhaltenen Burgen Bayerns und thront wie das Idealbild einer Ritterburg auf einem senkrecht emporragenden Felsen über dem Altmühltal. Sie ist Fundort des „Prunner Codex“, der viertältesten vollständigen Handschrift des Nibelungenliedes.

 3.30 h
 40 min
 1.15 h



10 Falkenhof Schloss Rosenberg

Bei atemberaubenden Flugvorführungen auf dem Falkenhof Schloss Rosenberg kann man stolze Greifvögel aus nächster Nähe beobachten.

 3.30 h
 40 min
 1.15 h



11 Kletterwald Sinzing & Schönwerth Märchenpfad

Kletterspaß, Abenteuer und Naturerlebnis für die ganze Familie! Der Kletterwald mit angegliedertem Märchenpfad liegt wunderschön in einem Buchenwald.

 30 min
 15 min
 20 min



12 Golf Sinzing

Malerisch an der Donau liegt der Golf- und Yachtclub Minoritenhof. Er verfügt über einen 9- und einen 18-Lochplatz.

 20 min
 46 min



13 Wallfahrtskirche Mariaort

Romantisch an der Mündung der Naab in die Donau liegt Mariaort mit der barocken Wallfahrtskirche. Der Legende nach soll das Gnadenbild auf einem Wacholderzweig vom Schwarzen Meer bis dort getrieben sein.

 1.30 h
 30 min
 20 min
 44 min



TOP
TIPP

14 Neumarkt mit Museum für historische Maybachfahrzeuge

Für Freund:innen historischer Fahrzeuge ist das private Maybach-Museum in Neumarkt ein Must – fein in Szene gesetzt in preisgekrönter Architektur aus dem Hause Berschneider und Berschneider in Neumarkt.

 6.50 h
 50 min
 50 min



SÜDLICH DER DONAU

Hinweis: bitte umliegende QR-Codes evtl. abdecken

1 Stadt Straubing mit Zoo

Lassen Sie sich verzaubern vom Flair der alten Herzogsstadt an der Donau, tauchen Sie ein in das entspannte bayerische Lebensgefühl und begeben Sie sich auf Spurensuche in der jahrhundertealten Geschichte Straubings. Sie können die zahlreichen Sehenswürdigkeiten entweder anhand unseres Infomaterials auf eigene Faust erkunden oder sich die Stadt bei einer der zahlreichen Führungen von charmanten und kompetenten Gästeführer:innen zeigen lassen.

	2.30 h
	40 min
	30 min



2 Abensberg mit Kuchlbauer's Bierwelt

Abensberg verbindet Historisches und Modernes: Ein Bummel zwischen den prächtigen Bürgerhäusern der Altstadt und ein Besuch in Kuchlbauer's Bierwelt mit dem Kuchlbauer Turm nach Friedensreich Hundertwasser sorgen für einen abwechslungsreichen Tag.

	3.00 h
	40 min
	30 min



3 Bad Abbach mit Kaiser-Therme & Wohnmobilstellplatz

Bad Abbach ist ein Ausflug ins Grüne: Erst ein Spaziergang durch den Kurpark mit Tiergehege und Minigolf, dann eine Wohlfühl-Auszeit in der Kaiser-Therme mit Blick auf den Burgberg mit Heinrichsturm. Oder gleich ein Camping-Urlaub auf den Stellplätzen an der Therme und auf der Freizeitsinsel. Für Familien mit Kindern ist der Indoor-Spielplatz „Ghupft wie gsprungt“ außerdem die perfekte Anlaufstelle für Regentage.

	2.30 h
	1.30 h
	20 min
	30 min



TOP
TIPP

4 Limes-Therme Bad Gögging

In Bad Gögging hat Wellness eine lange Tradition, denn im Kurort mit den zwei UNESCO-Welterbe-Titeln Limes und Donaulimes befinden sich die Überreste des größten römischen Staatsbades nördlich der Alpen. Heute lässt die Limes-Therme römisches Flair aufkommen mit Römer-Sauna, Erholungsbad und Wellness-Bereich Terra Vitalis.

	3.30 h
	45 min
	1-1.5h
	1-1.5h




IN DER OBERPFALZ

Hinweis: bitte umliegende QR-Codes evtl. abdecken


1 Freilandmuseum Oberpfalz

Im Freilandmuseum Oberpfalz sind Mensch, Natur und Kultur im Einklang. Erleben Sie den historischen Alltag der Menschen in der Oberpfalz in über 50 originalen Gebäuden auf dem über 30 Hektar großen Gelände.



2 Burg Wolfsegg mit Burgmuseum

Die Burganlage aus dem Mittelalter ist vollständig erhalten und beherbergt heute ein mit viel Liebe zum Detail gestaltetes Burgmuseum. Sehenswert für Jung und Alt! Im Winter geschlossen.



3 Künstlerort Kallmünz

Der malerische Ort liegt am Zusammenfluss von Vils und Naab. Gekrönt von einer ausgedehnten Burgruine, die hoch über den mittelalterlich engen Gassen thront, zog der „Markt unterm Felsen“ bereits berühmte Künstler in seinen Bann.




4 Ramspau

Wandern, Baden, den Fluss genießen. Bei Ihrem Ausflug nach Ramspau – einen Katzensprung von Regensburg entfernt – spielt der Regen die Hauptrolle. Er zeigt sich dort von seiner beschaulichsten Seite.



5 Schwandorf mit Felsenkeller-Labyrinth

Hochspannung in der Tiefe Schwandorfs. Entdecken Sie „Bayerns größtes Felsenkeller-Labyrinth“ mit über 60 Felsenkellerräumen und deren eindrucksvoller Geschichte.



**TOP
TIPP**

6 Holzkugel am Steinberger See

Die größte begehbare Erlebnisholzkugel der Welt direkt am Steinberger See mit 80 Meter Riesenrutsche, 30 Erlebnisstationen, einem wunderschönen See-Biergarten und Niedrigseil-Parcours ist für jedes Alter das Ausflugs-Highlight in der Region. Mit tollen Wandermöglichkeiten rund um den Steinberger See. Mit dem ÖPNV über den Bahnhof Schwandorf per Wanderung oder Transportdienst Baxi besuchbar.



GLEICH IN DER NÄHE



Hinweis: bitte umliegende QR-Codes evtl. abdecken

1 Dreifaltigkeitsberg und Winzerer Höhen

Von den Hügeln im Norden Regensburgs haben Sie einen fantastischen Blick auf die UNESCO-Welterbestadt. Sobald Sie die Steinerne Brücke überquert haben, sehen Sie schon die Dreifaltigkeitskirche. Westlich davon liegen die Winzerer Höhen und der Adlersberg (Klosterkirche).

	45 min
	30 min
	25 min



2 das Stadwerk.Westbad

Das Stadwerk.Westbad ist der Tausendsassa unter den Bädern in Regensburg und Umgebung: Plantschen, Entspannen oder ambitioniertes Bahnschwimmen. Das Westbad verbreitet unter Kindern und Erwachsenen extrem gute Laune.

	55 min
	10 min
	25 min



3 Kloster Prüfening

Das am westlichen Stadtrand Regensburgs gelegene Kleinod ist eine ehemalige Benediktiner-Abtei, deren Ursprünge bis ins frühe 12. Jahrhundert zurückreichen. Highlight in der Klosterkirche St. Georg sind die im Originalzustand erhaltenen romanischen Fresken.

	1.00 h
	10 min
	40 min



4 Fähre Prüfening zum Übersetzen

Gut möglich, dass man über die nahe gelegene Brücke schneller von Großprüfening nach Sinzing gelangt, doch hat die Fahrt mit der Fähre etwas herrlich Aus-der-Zeit-Gefallenes. Nach vorheriger Anmeldung oder von April bis September bei gutem Wetter an Sonn- und Feiertagen.

	1.00 h
	20 min
	15 min
	45 min



5 Max-Schultze-Steig

Regensburgs wildeste Ecke ist benannt nach dem Hofarchitekten des Fürstlichen Hauses von Thurn und Taxis. An den steil aufsteigenden Hängen am südlichen Donauufer westlich von Regensburg fand Schultze auf engem Raum, was ihn anrührte und bewegte – wilde unverfälschte Natur.

	1.50 h
	15 min
	45 min



Prüfening Castle



Max-Schultze-Steig



Dreifaltigkeitskirche

ALLGEMEINES



Hinweis: bitte umliegende
QR-Codes evtl. abdecken

Wandern: Donaupanoramaweg, Burgensteige, Jakobsweg, Jurasteig, Goldsteig

Auf Schusters Rappen verbindet der Jakobsweg ganz Europa. An der Donau entlang nach Passau führt der Donaupanoramaweg, der Goldsteig folgt der Grenze zu Tschechien, der Jurasteig erkundet den Westen der Oberpfalz und die Burgensteige erzählen die Geschichte früherer Verteidigungsposten.



Bootwandern an Donau, Naab und Regen, Kanu-Rundkurs rund um die Freizeitinsel Bad Abbach

Für eine unvergessliche Kanutour auf der Donau, der Naab oder dem Regen gibt es an vielen Orten einen Bootsverleih – bei der Freizeitinsel Bad Abbach für die Donau, für die Naab in Nittendorf, Pielenhofen, Penk und Kallmünz oder für eine Tour auf dem Regen in Nittenau.



Regental und Tal der Schwarzen Laber

Schwarze Laber und Regen mäandern durch so malerische wie abwechslungsreiche Flusstäler und garantieren in jeder Hinsicht erfrischende Urlaubstage – beim Wandern, Kanu-fahren oder Radeln.



Radeln: Donauradweg, Fünf-Flüsse-Radweg, Nieder- bayerntour, München – Regensburg – Prag, Schwarze Laber-Radweg, Falkensteinradweg, Regentalradweg

Wer mit dem Fahrrad unterwegs ist, kommt schnell voran und schafft spielend die Strecke nach Prag oder München. Doch haben auch kleinere Radien an der Donau entlang, am Regen oder an der Schwarzen Laber ihren großen Reiz.



Baden: An der Donau im Stadtbereich, Pielmühle, Ramspau, Guggenberger See, Sarchinger Weiher, Roither Weiher

Wenn im Sommer Wassertropfen wie Sterne in der Sonne funkeln. Donau, Regen oder die Weiher rund um Regensburg sind wie geschaffen für eine kurze Abkühlung oder einen ganzen Tag am Wasser.



Baden an der Schillerwiese



Naabtal



Regentalradweg

RICHTUNG BAYERISCHER WALD

- 1 Bodenmais
- 2 Baierweinemuseum in Bach an der Donau
- 3 Stadt Wörth mit Schloss
- 4 Flugzentrum Bayerwald, Wörth
- 5 Nepal Himalaya Park in Wiesent
- 6 Walhalla
- 7 Burgruine Donaustauf
- 8 Höllbachtal
- 9 Burg Falkenstein
- 10 Arber
- 11 Nationalpark Bayerischer Wald mit Tierfreigeleände
- 12 Tegernheimer Schlucht
- 13 Burgruine Brennberg
- 14 St. Englmar mit Haus am Kopf

IN ALTMÜHLTAL UND JURA

- 1 Tropfsteinhöhle Schulerloch
- 2 Riedenburg mit Kristallmuseum
- 3 Kloster Weltenburg mit Schifffahrt durch den Donaudurchbruch
- 4 Befreiungshalle Kelheim
- 5 Räuberhöhle
- 6 Essing mit Burgruine Randeck
- 7 Römerkastell Abusina
- 8 König Otto Tropfsteinhöhle
- 9 Burg Prunn
- 10 Falkenhof Schloss Rosenberg
- 11 Kletterwald Sinzing und Schönwerth Märchenpfad
- 12 Golf Sinzing
- 13 Mariaort mit Wallfahrtskirche
- 14 Neumarkt mit Museum für historische Maybachfahrzeuge

SÜDLICH DER DONAU

- 1 Stadt Straubing mit Zoo
- 2 Abensberg mit Kuchlbauer's Bierwelt
- 3 Bad Abbach mit Kaiser-Therme & Wohnmobilstellplatz
- 4 Limes-Therme Bad Gögging

IN DER OBERPFALZ

- 1 Freilandmuseum Oberpfalz
- 2 Burg Wolfsegg mit Burgmuseum
- 3 Künstlerort Kallmünz
- 4 Ramspau
- 5 Schwandorf mit Felsenkeller
- 6 Steinberger See (Kugel)



- ### LEGENDE
- 👉 Top Tipp
 - 👶 Für Kinder geeignet
 - 🎫 Online-Tickets verfügbar
 - ☔ Bei schlechtem Wetter geeignet
 - 🍷 Regionale Spezialitäten

Impressum:
 Herausgeberin, Konzept und Text:
 Regensburg Tourismus GmbH,
 Prinz-Ludwig-Str. 9 | 93055 Regensburg
 Tel.: +49 941 507-4410, Fax: +49 941 507-4418
 tourismus@regensburg.de

Bildnachweis: bauer.com.eu, Hans Bauer, Agentur Fouad Vollmer, Stefan Gruber, Anton Minwald, DH Studio Köln, Georg Luft, Peter von Felbert, Melanie Schillinger, CBubb, Fotowerbung Bernhard, Tourismuszentrum Oberpfälzer Wald, Frank Bietau, Walter Wabro, Manfred Bernhard, Erich Spahn, Woidlife, Harald Hünn, H. Helmlechner, Floriantrykowski.com, Adobe Stock: Sina Ettmer, Thomas

Gestaltung: bauer.com communication & marketing gmbh, Regensburg, www.bauer.com.eu

Druck: Druckerei Aumüller Regensburg; gedruckt auf „Enviro Top“; 100% Altpapier, ausgezeichnet mit dem Blauen Umweltengel und EU-Ecolabel; klimaneutral mit EMAS-Zertifizierung produziert; Stromerzeugung ohne CO₂-Emissionen (Photovoltaik und Wasserkraftwerk Regensburg); die Druckfarben sind mineralöl- sowie kobaltfrei und sind für den Recyclingprozess gut deinkbar. Printed in Germany, 12/21/05

Änderungen vorbehalten – alle Angaben ohne Gewähr

Alle Ausflugstipps sind mit ÖPNV oder Bahn erreichbar.
 Hier informieren:
 ÖPNV: www.rvv.de
 Bahn: www.bahn.de

- GLEICH IN DER NÄHE**
- 1 Dreifaltigkeitsberg und Winzerer Höhen
 - 2 das Stadtwerk.Westbad
 - 3 Kloster Prüfening
 - 4 Fähre Prüfening zum Übersetzen
 - 5 Max Schultze Steig