




## Schwandorf

Führungen durch das Felsenkeller-Labyrinth



Foto: LRA Schwandorf

Unter den Wohnhäusern Schwandorfs befindet sich das größte Felsenkeller-Labyrinth Bayerns. Über 100 von Menschenhand in Sandstein geschlagene Felsenkellerräume, die vorwiegend zur Gärung und Lagerung von Bier dienten, erstrecken sich auf einer Ausdehnung von etwa 1 Kilometer - auch in Etagen übereinander. Sie können ausschließlich mit einer Führung besichtigt werden.

 Mit **Bahnlinie 855** bis Bf Schwandorf. Mit div. Buslinien bis Haltestelle Schwandorf ‚Marktplatz‘ bzw. ‚Rathaus‘ und kurzer Fußweg zum Tourismusbüro. Fußweg Bahnhof - Tourismusbüro: ca. 780 m

 Mehr Infos unter: [www.rvv.de/felsenkeller-schwandorf](http://www.rvv.de/felsenkeller-schwandorf)




## Pentling

Wandern auf dem Max-Schultze-Steig



Foto: Stefan Gruber

Ein Stück unverfälschte Natur, der Hoppefelsen mit herrlichem Ausblick über das Donautal und Einkehrmöglichkeiten nahe des Pfades machen die Wanderung zu einem stadtnahen Naturerlebnis. Für Interessierte lohnt sich ein Abstecher zum nahegelegenen Lehrpfad für Geologie, Landschaft und Rohstoffabbau. Länge: 6,2 km, Dauer: 1:48 h.

 Mit **Buslinie 7** bis zur Haltestelle „Pentling Ahornstraße“; auch mit den Buslinien 16 und 19 (montags - freitags).

 Mehr Infos unter: [www.rvv.de/max-schultze-steig](http://www.rvv.de/max-schultze-steig)




## Falkenstein

Mit dem Rad von Falkenstein nach Regensburg



Foto: LRA Regensburg/Stefan Gruber

Der Radweg zwischen Falkenstein und Regensburg gehört zu den schönsten Radwegen des Vorderen Bayerischen Waldes. Die Strecke ist ca. 40 km lang und liegt auf der ehemaligen Bahntrasse, auf der von 1913 bis 1984 das Falkensteiner Bockerl schnaufte. Dank seines leichten Gefälles ist der Radweg auch für ungeübte Radfahrer bestens geeignet. Ein tolles Ausflugsziel für die ganze Familie!

 Von Karsamstag bis einschließlich 3. Oktober bringt Sie der **Fahrradbus der Linie 34** an Samstagen, Sonn- und Feiertagen zum Radwanderweg Regensburg - Falkenstein. In den Pfingst- und Sommerferien fährt der Fahrradbus sogar täglich. Sie können mit dem Rad an den folgenden Haltestellen zusteigen:

- Regensburg, Hauptbahnhof
- Regensburg, Donaustauffer Straße
- Wenzenbach, Kirche
- Hauzendorf, ehem. Bahnhof
- Roßbach, ehem. Bahnhof
- Falkenstein, Busbahnhof

Ihr Rad wird auf einem modernen Anhänger untergebracht. Bitte beachten Sie, dass Tandems und Räder mit Übergröße (z. B. Fatbikes) leider nicht mitgenommen werden können.

Wegen der eingeschränkten Beförderungskapazität wird eine **telefonische Voranmeldung** bei der Regionalbus Ostbayern GmbH unter der **Rufnummer (09 41) 60 00 - 122** (Montag bis Freitag) empfohlen, andernfalls ist die Fahrradmitnahme nicht garantiert.

 Mehr Infos unter: [www.rvv.de/radtour-falkenstein-regensburg](http://www.rvv.de/radtour-falkenstein-regensburg)



## Regensburger Umland


Zum Badevergnügen am See



Foto: LRA Regensburg/Stefan Gruber


### Guggenberger See

Direkt vor den Toren Neutraublings ist das Erholungsgebiet Guggenberger See zu finden. Großzügige Liegewiesen und Sandstrände bieten mit zahlreichen Sonnen- und Schattenplätzen sowie drei Cafés einen Erholungsort für die ganze Familie. Ein Windsurfingclub, zwei Segelclubs, ein Rundwanderweg um den See und eine nahe gelegene Inline-skating-Fläche komplettieren das Angebot. Für Besitzer von „Fellnasen“ gibt es sogar einen ausgewiesenen Haustierstrand.

 Mit den **Buslinien 30, 31, 33, 38** bis Haltestelle „Haidauerstraße“, dann Umstieg in **Buslinie 105** bis Haltestelle „Guggenberger See“ (Mo - Fr). Alternativ direkt zu Fuß in 15 Minuten zum Guggenberger See.

### Sarchinger See

In der Donauebene zwischen Sarching und Friesheim gelegen, ist der Sarchinger See von Anfang Mai bis Mitte September von 06.00 – 23.00 Uhr ein beliebtes Ausflugsziel für Groß und Klein. Drei Kioske sowie eine Grillmöglichkeit sorgen während des Aufenthalts für die passende Verpflegung. Ausgiebig Platz für's Sonnenbaden und Schwimmen, ergänzt durch ein Volleyballfeld und Angebote zum Rudern, lassen keine Langeweile aufkommen.

 Mit der **Buslinie 33** kommen Sie direkt an die Haltestelle „Sarchinger Baggersee“. Mo - Sa stündliche Verbindungen, sonntags im 2-Stunden-Takt.

 Mehr Infos unter: [www.landkreis-regensburg.de/freizeit-tourismus/erleben/baden](http://www.landkreis-regensburg.de/freizeit-tourismus/erleben/baden)



## Straubing

NAWAREUM – Das Mitmach-Museum



Foto: NAWAREUM/Herbert Stolz

Im NAWAREUM können Sie in vielfältige Themen wie Natur, Klimawandel, Pflanzen und Umwelt eintauchen und Zukunftstechnologien wortwörtlich begreifen. Ob im Garten, beim Ausstellungsrundgang oder bei Einblicken in die Technik des Gebäudes – hier erleben Sie Nachhaltigkeit mit allen Sinnen. Ein besonderer Fokus liegt auf den nachwachsenden Rohstoffen und erneuerbaren Energien.

 Mit **Bahnlinie 880** bis zum Bahnhof „Straubing“; von dort ca. 15 - 20 Minuten Fußweg zum NAWAREUM.

 Mehr Infos unter: [www.rvv.de/nawareum](http://www.rvv.de/nawareum)




## Abensberg

Kuchlbauer's Bierwelt mit Kuchlbauer Turm und Kunsthaus



Foto: Brauerei zum Kuchlbauer GmbH & Co KG

Der Kuchlbauer Turm ist das Wahrzeichen von Kuchlbauer's Bierwelt und wurde nach Entwürfen des weltbekannten Künstlers Friedensreich Hundertwasser geplant. Die Besichtigung ist nur im Rahmen einer Führung möglich. **Ihr RVV-Kundenvorteil:** Mit Bus und Bahn anreisen, tagesaktuell gültiges RVV-Ticket vorzeigen und Eintrittskarte zum vergünstigten Preis erhalten.

 Mit **Bahnlinie 930/993** bis zum Bahnhof „Abensberg“; von dort ca. 400 m Fußweg zum Kuchlbauer Turm

 Mehr Infos unter: [www.rvv.de/ausflugstipps](http://www.rvv.de/ausflugstipps)  
[www.kuchlbauer.de/besucherinfo](http://www.kuchlbauer.de/besucherinfo)

## Ticket-Tipp: Tages-Ticket 2 und 5



Egal ob alleine, zu zweit oder gar zu fünft. Das Tages-Ticket ist meist die beste Wahl für Tagestouren in der Region. Es gilt für beliebig viele Fahrten von Mo - Fr **ab 9.00 Uhr** und an Wochenenden und Feiertagen ganztags. Besonders interessant für Familien: Eigene Kinder und Enkel fahren bis zum 15. Geburtstag kostenlos mit. Preise: [www.rvv.de/tages-ticket](http://www.rvv.de/tages-ticket)

## Die RVV-App: bestens informiert.

- Verbindungsauskünfte für Bus und Bahn – von Tür zu Tür inkl. Fußweg
- Fahrzeiten der Busse und Bahnen im Verbundgebiet in Echtzeit
- Einzel-, Streifen- oder Tages-Tickets zum günstigen Vorverkaufspreis
- Informationen zu Tickets und Tarifen
- übersichtliche Kartendarstellungen



Die RVV-App steht für iOS und Android kostenfrei zur Verfügung. Sollten Sie die App noch nicht auf Ihrem Handy installiert haben, können Sie diese in den Shops von Apple und Google herunterladen.

## Ihr RVV-Kundenzentrum

Hemauerstraße 1  
93047 Regensburg  
Telefon: (09 41) 20 49 55 55

Kontakt: [rvv.de/kontakt](http://rvv.de/kontakt)  
Öffnungszeiten: Mo - Fr  
von 8.00 Uhr - 18.00 Uhr

[www.rvv.de](http://www.rvv.de)



Gedruckt auf 100% grüner Enviro AHEAD, umweltschonend und zertifiziert.

## RVV-Freizeit-Tipps 2024

Das ist der Max. Der will bei jedem Wetter was **unternehmen**.



Unterwegs zu dir

**RVV** Regensburger Verkehrsverbund

## Urlaub daheim – mit unseren Freizeit-Tipps das RVV-Gebiet neu entdecken!

Regensburg und das RVV-Verbundgebiet bieten ein vielfältiges Angebot an Freizeitaktivitäten und Ausflugszielen. Ob Familienausflug, Wandertour oder Kulturerlebnis – bei unseren autofreien Ausflugstipps ist mit Sicherheit für jeden Geschmack etwas dabei. Eine Auswahl an Ausflugszielen und Touren haben wir hier für Sie zusammengestellt. Mehr unter [rvv.de/freizeit](http://rvv.de/freizeit)


Zeichenerklärung:  Naturerlebnis  Gastronomie  familienfreundlich  Erholung  witterungsunabhängig

### Donaustauf Walhalla



Foto: Bayer. Verw. d. staatl. Schlösser, Gärten und Seen

Hoch über der Donau thront die Ruhmes- und Ehrenhalle der Deutschen. Bestaunen Sie über 100 Marmorbüsten bedeutender Persönlichkeiten, die hier verewigt sind und genießen Sie die Aussicht über das Donautal.

 Mit **Buslinie 5** bis zur Haltestelle „Donaustauf, Walhallastraße“; von dort ca. 1050 m Fußweg bzw. bis zum Halt „Donaustauf, Reifldinger Straße“; von dort ca. 800 m Fußweg. Von den genannten Haltestellen erreichen Sie die Walhalla über die Reifldinger Straße, einen Waldweg oder über den südlichen Treppenaufgang (358 Stufen!). Der Bus fährt Mo - Sa tagsüber alle 20 Minuten, sonn- und feiertags stündlich.

 Aktuelle Informationen zu Öffnungszeiten, Eintrittspreisen und Führungen finden Sie auf der Webseite der Walhalla unter [www.walhalla-regensburg.de](http://www.walhalla-regensburg.de)




Foto: Jump-O-mania Regensburg

### Regensburg Jump-O-Mania Regensburg



Im Februar 2022 eröffnete das Jump-O-Mania als erster Trampolinpark der Oberpfalz in Regensburg. Neben zahlreichen Einzeltrampolinen bieten unter anderem Activity Walls, Dodgeball Trampoline, ein Sprungturm und viele Hindernisse Spiel und Spaß für jede Altersklasse. Neben den regulären Öffnungszeiten findet freitags ein Disc-O-Jump statt.

 Mit **Buslinie 10** bis Haltestelle „Dechbetten“ (140 m Fußweg), **Buslinie 1** bis Haltestelle „Regensburg Lilienthalstraße“ (500 m Fußweg) oder **Buslinie 4** bis Haltestelle „Regensburg Dechbetten Telis Finanz“ (350 m Fußweg). Der Trampolinpark ist von allen Haltestellen aus nur wenige Gehminuten entfernt.

 Mehr Infos unter: [jump-o-mania.de](http://jump-o-mania.de)




Foto: Kletterwald Regensburg

### Sinzing Kletterwald Regensburg



Spaß, Abenteuer und ein Naturerlebnis für die ganze Familie bietet der Hochseilgarten in der Nähe des Walderlebniszentrums. Die abwechslungsreiche Abenteuerlandschaft lädt in luftigen Höhen zum Klettern, Schwingen und Balancieren im wunderschönen Laubwald ein.

 **Buslinien 26, 27**, und **Bahnlinie 993**. Alle Details zur Anfahrt unter: [www.rvv.de/kletterwald](http://www.rvv.de/kletterwald)

 Mehr Infos unter: [www.kletterwald-regensburg.de](http://www.kletterwald-regensburg.de)




Foto: LRA Regensburg/Stefan Gruber

### Jurasteig Unterwegs auf dem Prädikatswanderweg



Auf dem 237 km langen Jurasteig entlang der Donau, Altmühl, Weisser und Schwarzer Laber, Vils und Naab ist zwischen Eilsbrunn und Kallmünz ein naturnahes Wandererlebnis garantiert. Eine atemberaubende Mittelgebirgslandschaft, naturbelassene Wege, Sehenswürdigkeiten wie Schlösser und Klöster sowie zahlreiche Rast- und Einkehrmöglichkeiten liegen auf der Route. Anderenorts selten geworden, finden zahlreiche Pflanzen und Tiere wie Eisvögel und Wanderfalken im Bayerischen Jura noch ein Zuhause.




**Nach Eilsbrunn:** Samstags und Sonntags mit der **Buslinien 26/27** bis zur Haltestelle „Eilsbrunn Kirche“

**Nach Pielenhofen:** Mit der **Buslinie 12** bis zur Bushaltestelle „Pielenhofen West“

**Nach Kallmünz:** Mit der **Buslinie 15** zur Haltestelle „Kallmünz Alte Dinauer Straße“ oder montags - samstags mit **Buslinie 41** zur Haltestelle „Kallmünz Friedhofsplatz“

**Tipp:** Der Rundweg ist in 13 Etappen und 18 Schlaufenwege unterteilt, von welchen die Etappen 1 - 5 gut mit dem RVV erreichbar sind. Beispielsweise gelangen Wanderer von Kelheim vorbei am Weltenburger Kloster und entlang der Donau und Naab bis nach Kallmünz.

 Kostenlose Wanderkarten und Infos, wie etwa den „Erlebnisführer Tal der Schwarzen Laber“, erhalten Sie beim Landratsamt Regensburg.

Wussten Sie schon, dass in Eilsbrunn das „älteste Wirtshaus der Welt“ steht? Seit 2010 trägt die Gaststätte Röhrl offiziell diesen Titel und hat sich damit einen Eintrag im Guinness-Buch der Rekorde gesichert. Weitere Infos unter [www.gaststaette-roehrl.de](http://www.gaststaette-roehrl.de)





Foto: LRA Regensburg

### Kallmünz Bootswandern auf der Naab



Gut 100 km lang ist die Naab. Westlich von Regensburg, bei Mariaort, mündet sie in die Donau. Der Fluss eignet sich hervorragend für Bootswandertouren. Romantische Landschaften, einladende Orte, Burgen, Kirchen und Schlösser sowie Rast- und Zeltplätze liegen an den Uferseiten. Je nach Lust und Kondition bieten sich z. B. diese Etappen an: **Kallmünz – Pielenhofen** (Länge: ca. 11 km, Fahrt: 3 - 4 Std, Schwierigkeit: einfach) oder **Kallmünz – Mariaort** (Länge: ca. 12 km, Fahrt: 4 - 5 Std, Schwierigkeit: einfach) an.

 Mit **Buslinie 15** (bzw. einzelne Fahrten auch mit **Buslinie 42**) nach Kallmünz. Der Bus fährt Mo - Fr bis abends stündlich, an Samstagen alle zwei Stunden.

 Bootsverleiher aus der Region kümmern sich um die Logistik und den Rücktransport.

#### Bootsverleiher Naab:

• Paddelzeit – Kanuverleih und Mehr (in Mariaort)  
Telefon: (0170) 2 68 24 88  
[www.paddelzeit.com](http://www.paddelzeit.com)

• Erlebnismax (in Laaber)  
Telefon: (0 94 98) 90 24 60 oder mobil (01 71) 2 44 92 00  
[www.erlebnismax.de](http://www.erlebnismax.de)

#### Bootsverleih Regen:

• Regental-Kanu (in Nittenau)  
Telefon: (0 94 36) 27 40  
[www.bootwandern.de](http://www.bootwandern.de)




Foto: Patrick Reing

### Regensburg und Umgebung Biergartenkultur mit Busanschluss



Ob direkt an der Donau gelegen, unter großen, schattenspendenden Bäumen und mit Blick aufs Wasser und auf die Steinerne Brücke oder auch im wunderschönen Regensburger Umland – in den Biergärten in und um Regensburg lässt es sich wunderbar verweilen. Wir möchten Ihnen hier Locations vorstellen, die Sie bequem mit unseren Bussen und Bahnen erreichen. Der RVV ist sozusagen Ihr Chauffeur zum (neuen) Lieblingsbiergarten.

#### Spitalgarten in Stadthof

 Mit den **Buslinien 1, 2, 4, 11** bis zur Haltestelle „Fischmarkt“; von dort sind es ca. 500 m Fußweg über die Steinerne Brücke bis zum Spitalgarten. Oder auch mit den **Buslinien 17, 117** bis zur Haltestelle „Stadthof“; von dort geht man ca. 130 m zum Biergarten.


 Mehr Infos unter: [www.spitalgarten.de](http://www.spitalgarten.de)

#### Gaststätte Röhrl in Eilsbrunn

 Mit **Buslinie 27** bis zur Haltestelle „Eilsbrunn, Kirche“; von dort sind es nur wenige Schritte (ca. 10 m) bis zur Gaststätte Röhrl.


 Mehr Infos unter: [www.gaststaette-roehrl.de](http://www.gaststaette-roehrl.de)

#### Klosterwirtschaft in Pielenhofen

 Mit der **Buslinie 12** bis zur Haltestelle „Pielenhofen West“; ca. 100 m Fußweg bis zur Klosterwirtschaft.

 Mehr Infos unter: [www.klosterwirtschaft.de](http://www.klosterwirtschaft.de)

#### Kneitinger's Hubertushöhe in Regensburg

 Mit **Buslinie 2** bis zur Haltestelle „Geibelplatz“; von dort sind es ca. 250 m Fußweg bis zur Hubertushöhe. Oder mit **Buslinie 16** bis zur Haltestelle „Von-Richthofen-Straße“; von dort geht man ca. 300 m zum Gasthof. Oder mit **RVV-Linien 26/27** bis zur Haltestelle „Boelckestraße“; von dort sind es ca. 370 m zu Fuß.


 Mehr Infos unter: [www.hubertushoehe.com](http://www.hubertushoehe.com)

#### Gasthaus „Alter Schlachthof“ in Regensburg

 Mit **Buslinie 10** bis zur Haltestelle „Prinz-Ludwig-Straße“; von dort sind es ca. 190 m Fußweg bis zum Alten Schlachthof.


 Mehr Infos unter: [www.hotel-schlachthof-regensburg.de](http://www.hotel-schlachthof-regensburg.de)

#### Restaurant „Dicker Mann“ in Regensburg

 Mit den **Buslinien 1, 2, 4 oder 11** bis zur Haltestelle „Arnulfsplatz“; von dort sind es ca. 220 m Fußweg bis zum Dicken Mann. Oder mit der **Buslinie 6** bis zur Haltestelle „Bismarckplatz“; von dort sind es ca. 260 m zu Fuß.

 Mehr Infos unter: [dickermann.mystrikingly.com](http://dickermann.mystrikingly.com)

#### Wirtshaus Zum Geiss in Straubing

 Mit **Buslinie 33** (Mo bis Fr) bis zur Haltestelle „Straubing, Theresientor“; von dort ca. 210 m Fußweg. Oder mit den **Bahnlinien RB 17 oder RB 51 (880)** zum Bahnhof Straubing; von dort weiter mit den Stadtbussen oder ca. 900 m zu Fuß zum Wirtshaus.

 Mehr Infos unter: [www.zumgeiss-straubing.de](http://www.zumgeiss-straubing.de)