



Landkreis
Regensburg

Ferienregion Regensburger Land

Freizeitangebote & Gastgeber

Stadt-Land-
Fluss-Urlaub
rund um die
UNESCO-
Welterbestadt
Regensburg

 **Bayern**

Ankommen im Regensburger Land



Am Regentalradweg südlich von Marienthal



Abendsonne auf
der Walhalla bei
Donaustauf

Impressum

Für die Richtigkeit der angegebenen Daten und Adressen kann der Herausgeber keine Garantie übernehmen. Nachdruck, auch auszugsweise, nur mit vorheriger Genehmigung des Herausgebers.
Stand 12/2025 · Auflage 30.000 Stück

Herausgeber: Landkreis Regensburg – vertreten durch Landrätin Tanja Schweiger – Altmühlstraße 3
93059 Regensburg · Tel. 0941 4009-495 · tourismus@lra-regensburg.de · www.landkreis-regensburg.de, (c): LRA Regensburg
Inhaltliches Konzept/Redaktion: Landratsamt Regensburg – Tourismusreferat (Susanne Kammerer, Stefanie Holzhäuser)

Grafik: Venus AI GmbH & Co. KG, Bogen; Überarbeitung 2025: grafica, Lappersdorf

Druck: Aumüller Druck GmbH & Co. KG · 93057 Regensburg · 12/2025; gedruckt auf PEFC-zertifiziertem Papier (Holz- und Papierprodukte mit dem PEFC-Siegel stammen nachweislich aus ökologisch, ökonomisch und sozial nachhaltiger Waldbewirtschaftung).

Bildnachweis: Thorsten Bröner S. 23; Personenschiffahrt Klinger/Photostudio Büttner, Regensburg U4; Donauschiffahrt Wurm und Noé/ Melanie Flemme S. 39; Schlossbrauerei Eichhofen S.24, 25; Hans Eigenstetter S. 3, 38; Gerhard Eisenschink S. 5, 22; Peter Ferstl S. 19; Gerlinde Fink S. 15; ©RTG_Katja Fouad-Vollmer S. 18, 19, 33; Lydia Freihart S. 7; Anna Groß S.33; Martin Gabriel S. 29, U4; Stefan Gruber: U2, U4, S. 5, 7, 9, 11, 12, 15–17, 20–21, 23, 25, 29, 30, 31, 33, 35, 37, 39, 44, 48; Stefan Hanke S. 5, 39; erlebe.bayern-Bernhard Huber S. 25; Harald Hünig S. 13; Susanne Kammerer S. 13, 35, 44; Thomas Kujat U2, S.6, 8, 9, 11, 13–15, 23, 45; LPV Neumarkt/Jan Neve S. 25; Georg Luft S. 4; Johann Mittermaier S. 7; C. Mayer S15; Regensburg Tourismus GmbH S. 19; Ulrike Romeis S. 15; Markus Roth S. 35; Reiseblog Good Morning World/Melanie Schillinger S. 9, 21, 35; Judith Schott S. 13; Staatliches Bauamt/Stefan Hanke, Sinzing S. 19; Maximilian Semsch S. 17, 31; Norbert Eisele-Hein ©by Tourismusverband Ostbayern e.V. S.35; floriantrykowski.com S. 5, 31, 44; www.schloesser.bayern.de S. 10; stgrafix-stock.adobe.com S.5; AG/ILE Vorwald S.11, 15; Heidrun Waidele S.35;

Titelbild: Blick vom Hohen Felsen bei Beratzhausen ins Tal der Schwarzen Laber, Frank Heuer
Rücktitel (großes Bild): Am Schwarze Laber-Radweg bei Schönhöfen

Inhalt

4 - 7	Bayerischer Jura
8 - 9	Regental – Rund um Regenstauf
10 - 15	Vorderer Bayerischer Wald/Donautal
16 - 17	Südlich der Donau/Gäuboden
18 - 19	Die UNESCO-Welterbestadt Regensburg
20 - 21	Wandertipps im Regensburger Land
22 - 23	Radeltipps im Regensburger Land
24-25	Regionale Genussmomente
26-27	Übersichtskarte Regensburger Land mit Freizeittipps
28	Adressen/Ansprechpartner
29-38	Freizeittipps und Sehenswertes im Regensburger Land
39	Infos für Gruppen und Busreisen
45	Stadt Wörth a.d. Donau – zwischen Wald und Strom
48-49	Bad Gögging, Bad Abbach
51	Prospektübersicht Regensburger Land

Ihre Gastgeber:

40-44	im Bayerischen Jura Beratzhausen, Deuring, Duggendorf, Hemau, Kallmünz, Laaber, Lappersdorf, Nittendorf, Pettendorf, Pielenhofen, Regenstauf, Sinzing, Zeitlarn
46-47	im Vorderen Bayerischen Wald/Donautal Altenthann, Bach a.d. Donau, Bernhardswald, Brennbach, Donaustauf, Tegernheim, Wenzelbach, Wiesent, Wörth a.d. Donau
50	südlich der Donau Barbing, Neutraubling, Pentling, Schierling, Thalmassing



Herzlich willkommen im Landkreis Regensburg!

Wer den Landkreis Regensburg besucht, entdeckt eine Region, die Natur, Kultur und Lebensfreude harmonisch verbindet. Zwischen Donau, Bayerischem Jura und Vorderem Bayerischen Wald laden romantische Flusstäler, aussichtsreiche Höhen und sanfte Hügellandschaften zum Entspannen und Entdecken ein.

Ob gemütliche Radltour entlang der Donau, eine Wanderung auf den Regensburger Burgensteigen oder ein Ausflug zu geschichtsträchtigen Orten wie der Walhalla bei Donaustauf oder dem Burgmuseum Wolfsegg – hier ist jeder Tag ein neues Erlebnis. Auch autofreie Ausflüge mit Bus oder Bahn zu zahlreichen Freizeiteinrichtungen oder eine Schifffahrt auf der Donau bieten reizvolle Möglichkeiten, die Region entspannt zu erkunden.

Genießen. Entdecken. Entschleunigen.

Tradition und Moderne gehen bei uns Hand in Hand: regionale Küche, gastfreundliche Menschen und lebendige Kulturveranstaltungen machen den Aufenthalt im Regensburger Land besonders.

Ich lade Sie herzlich ein, unsere Ferienregion mit allen Sinnen zu genießen – und vielleicht schon bald wiederzukommen.

Ihre Landrätin

Tanja Schweiger



Blick auf Brennbach



Blick auf das malerische Kallmünz
mit seiner Burgruine

BAYERISCHER JURA

Burgen, Flüsse & Felsen

Direkt vor der Haustür Regensburgs beginnt der **Bayerische Jura**. Was die Mittelgebirgslandschaft im westlichen Teil des Ferienlandes so faszinierend macht ist ihre landschaftliche Vielfalt: Schroffe Kalksteinfelsen und blühende Magerrasenhänge, teils von Schafen beweidet, prägen diesen idyllischen Lebensraum vieler Tiere und Pflanzen.

Malerisch schlängelt sich die Schwarze Laber durch ihr Tal von weißen Jurafelsen. Zahlreiche Wander- und Radwege begleiten diesen typischen Jurafluss. Mal verlaufen sie direkt an seinen Ufern entlang, mal hoch darüber, wie der Felsenpfad Alpiner Steig: Er führt durch eine Landschaft, wie man sie aus dem Voralpenland kennt. Gipfelkreuz erklimmen, dem Lauf der Schwarzen Laber mit seinen Mühlen folgen oder die Burgruinen Loch, Laaber und Ehrenfels auf dem Burgensteig erkunden – alles ist möglich in dieser unvergesslich schönen Natur.

www.schwarze-laber.de



Romantisch zieht die Naab an einer Reihe von herrlichen Ansichten vorüber – wie dem malerischen Kallmünz, dem Kloster Pielenhofen, der Wallfahrtskirche Mariaort und nicht weit entfernt auch der Burg Wolfsegg. Sie lädt ein zu

ausgedehnten Rad- und Wandertouren, aber auch zum Entspannen abseits dem Trubel der Städte. Die ruhig dahinfließende Naab eignet sich auch gut für eine Bootswandertour.

Kallmünz, der Markt unterm Felsen, wurde aufgrund seiner winkligen Gassen, bunten Häuser und dem mittelalterlichen Flair schon früh zum Malerwinkel – nicht nur Wassily Kandinsky kam Anfang des 20. Jahrhunderts mit seiner Malschule hierher. Einen wunderschönen Blick ins Naab- und Vilstal hat man, wenn man die Burgruine erklimmt. Die Steinerne Brücke (1549-1558), das Alte Rathaus oder die Kirche St. Michael sind Wahrzeichen von Kallmünz, deren spannende Geschichten man auch bei einer Markt- oder Nachtwächterführung erleben kann.

Idyllisch liegt das Regental: Mittelalterliche Schlösser wie Schloss Karlstein, Schloss Ramspau oder Schloss Hirschling und zauberhaft gelegene Ortschaften, wie das prämierte Golddorf Ramspau, fügen sich ein in die über Jahrhunderte gewachsene Kulturlandschaft. Und doch ist auch der wildromantische Charakter des Regentals zu spüren – am schönsten Abschnitt zwischen Ramspau und Marienthal, einem Paradies für Angler.



Gastgeber finden Sie auf den
Seiten 40 bis 44.


Der Fünf- Flüsse-Radweg



Der Fünf-Flüsse-Radweg führt als Rundtour auf 300 Kilometern durch die abwechslungsreiche Landschaft des Bayerischen Jura und der Frankenalb. Der Streckenverlauf entlang der herrlichen Flusstäler von Naab, Donau und Altmühl, Pegnitz und Vils verspricht einzigartige Landschaften und unzählige Sehenswürdigkeiten. Zahlreiche Gastronomiebetriebe laden entlang der Strecke zum Rasten ein.

Im Regensburger Land führt die gut beschilderte Tour auf rund 40 Kilometern Länge vorbei an bekannten Highlights, wie der Wallfahrtskirche Mariaort, dem Kloster Pienzenhofen oder dem malerischen Kallmünz.

www.fuenf-fluesse-radweg.info




Die Burg Wolfsegg thront mitten im Ort



Kloster Pienzenhofen



Die Eichmühle in Regensdorf



Am Fünf-Flüsse-Radweg
bei Heitzenhofen



Am Schwarze
Laber-Radweg
bei Eilsbrunn/Sinzing

BAYERISCHER JURA

Drei Tage Stadt-Land-Fluss-Erlebnis

1 Erster Tag: Genussradeln am Schwarze Laber-Radwanderweg – Etappe Beratzhausen bis Sinzing oder Regensburg

Auf 85 Kilometern Länge führt der idyllische, teils naturbelassene Schwarze Laber-Radwanderweg von Neumarkt nach Sinzing. Dort mündet die Schwarze Laber in die Donau. Als Tagesetappe empfehlen wir eine Radtour ab Beratzhausen, das sehr gut mit der Bahn erreichbar ist, nach Sinzing (32 Kilometer) oder Regensburg (40 Kilometer). Immer nahe am Fluss verläuft der beschilderte und bequeme Radweg auf teils befestigten, teils naturbelassenen Abschnitten und Waldwegen durch die Juralandschaft, weshalb sich für die Tour ein Trekking- oder Mountainbike am besten eignet. Zahlreiche Mühlen, Burgruinen, beeindruckende Jurafelsen sowie Biergärten säumen den Weg und laden zu einer Rast ein. Ab Sinzing empfiehlt sich die Donauquerung via Eisenbahnbrücke und Weiterfahrt am Donauradweg.



Tipp für Aktive und Familien: Besuchen Sie den Kletterwald, das Walderlebniszentrum und den Schönwerth-Märchenpfad bei Sinzing!

Infos: kostenlose Rad-Wander-Karte und Erlebnisführer Tal der Schwarzen Laber beim Tourismusbüro des Landkreises erhältlich;

www.schwarze-laber.de



2 Zweiter Tag (ideal Samstag oder Sonntag): Der Geschichte auf der Spur

Heute ist der Tag der Burgen! Besuchen Sie das Burgmuseum Wolfsegg (Öffnungszeiten siehe S. 29) – nicht nur für Familien mit Kindern ein Erlebnis! Anschließend geht es weiter mit einer Wanderung entlang des Burgensteiges im Naabtal, z. B. Richtung Engelsfels/ Duggendorf oder Kallmünz.

Wer sich nicht allein auf Entdeckungsreise begeben möchte, kann dies auch gemeinsam mit einem speziell ausge-



bildeten Burgenführer unternehmen und sich spannende Geschichten über die steinerne Zeit des Mittelalters erzählen lassen. (Ideal für Gruppen!)

Weitere Burgensteige sind im Tal der Schwarzen Laber, Regental sowie bei Donaustauf, Brennbach und Würth

Infos: siehe S. 20-21 und unter:
www.burgensteige.de





Stadtplatz Hernau



Burgruine Ehrenfels
bei Beratzhausen



Bootswanderer auf
der Naab bei Kallmünz

Juradistl – Oberpfälzer Natur erleben

Wacholderheiden sind uralte Kulturlandschaften, die durch Schafbeweidung erhalten werden. Immer wieder bieten sich dem Wanderer von den bunt blühenden Hängen fantastische Ausblicke über die Flusstäler.

Juradistl-Lamm, -Rind, -Apfelschorle und -Honig sind Naturschutzmarken der Landschaftspflegeverbände und besondere Schmankerl aus der Region.




3 **Dritter Tag: Kanufahren auf Naab und Regen**

Naab und Regen eignen sich hervorragend für Kanutouren. Wählen Sie eine von mehreren Tagesfahrten – für beide Flüsse sind jeweils fünf Tagesetappen ideal – und genießen Sie die großartige Natur. Die gut 100 Kilometer lange Naab durchquert von Norden her den Landkreis, ehe sie westlich von Regensburg in die Donau mündet. Relativ strömungsarm und ohne größere Schwierigkeitsgrade ist sie für Einsteiger gleichermaßen wie für Familien und Gruppen geeignet.

107 Kilometer lang ist der Regen vom Blaibacher See bis zur Mündung in die Donau. Liebliche bis wildromantische Landschaft, einladende Städte, Märkte und Dörfer, Burgen, ehrwürdige Klöster und dazu genügend Rast- und Zeltplätze liegen an den Uferseiten des Bootswanderweges.

Infos im Faltblatt Kanufahren an der Naab und Bootswandern vom Blaibacher See bis Regensburg, sowie auf Seite 35.



Juralandschaft bei
Schönhofen/Nittendorf



Blick auf Ramspau
am Regen

MARKT REGENSTAUF

Erholung im malerischen Regental

Egal ob neben, auf oder im Wasser, im malerischen Regental rund um Regenstauf kann man Natur pur genießen. Von Wandern, Walken oder Radeln, Skaten, über Angeln bis hin zum Bootswandern oder Stand Up Paddling (SUP) ist alles möglich in der reizvollen Markt-Land-Fluss-Region.

Geschichte trifft Natur auf dem Schlossberg in Regenstauf

Das Wahrzeichen im Zentrum von Regenstauf ist der Schlossberg. Die einzigartige Natur rund um den Schlossberg lädt zum Erkunden ein. Wanderwege wie der Spechtweg eignen sich in Länge und Beschaffenheit bestens für Familien. Zudem ist die Besichtigung des Infocenters *Geschichte trifft Natur* sehenswert für Jung und Alt. Interaktive Elemente, wie z. B. eine Vogelstimmenuhr, ziehen Kinder in den Bann, während sich die Erwachsenen über die Regenstaufer Geschichte informieren können. Im Anschluss lässt ein Ritterspielplatz Kinderherzen höher schlagen. Zum Einkehren lädt die Schlossberggaststätte mit Biergarten und Aussichtsplateau ein. Bei Interesse kann man den Schlossbergturm besteigen und den einmaligen Blick über das Regental genießen. Infos siehe S. 34.

Burgensteig durchs Regental

Naturliebende Wanderer kommen auf dem Burgensteig auf ihre Kosten. Dieser führt anhand des Rittersymbols durch das malerische Regental, vorbei an den steinernen Zeitzeugen der Oberpfälzer

Geschichte. Beginnend am Schlossberg geht der Steig über Stadel, Karlstein, Drackenstein über Ramspau und Hirschling bis hin zur Burgruine Stockenfels, wo der Landkreis Schwandorf beginnt. Hier ist eine Regenquerung i.d.R. Samstag und Sonntag sowie feiertags ab 12.00 Uhr bis ca. 16.00 Uhr möglich (Änderungen vorbehalten, Infos: Markt Regenstauf, Tel. 09402/509-0).

Wanderwege

Neben dem Burgensteig gibt es viele weitere Wanderwege, wie z. B. den Hasen-, Eichhorn-, Habicht- oder Amselweg. Die Wege sind unterschiedlich lang (3 bis 16 km) und beginnen in der Hauzensteiner Straße (nach der Realschule) in Regenstauf. Ausgehend von Steinsberg führen zahlreiche Wanderwege in den Schweighauser Forst. Zusätzlich verlaufen ausgeschilderte Strecken des Regensburger Waldvereins im Gemeindegebiet.

Naab-Regen-Radweg und Regental-Radweg

Zwei schöne Radwegeabschnitte befinden sich im Gemeindegebiet Regenstauf. Der Naab-Regen-Radweg führt über den Ortsteil Eitlbrunn ins Zentrum von Regenstauf und geht hier nahtlos in den Regental-Radweg über. Vorbei an den Regentalen marktauswärts kommt man an saftigen Wiesen und Blühstreifen vorbei, die des Öfteren von Störchen aufgesucht werden, die in Regenstauf beheimatet sind.



Bootswanderer am Regen
bei Hirschling



Am Burgensteig
bei Hirschling

Bootswandern auf dem Regen – ein Genuss für Jung und Alt

Unter Bootswanderern zählt der Regen zu den schönsten Flüssen Bayerns. Besonders reizvoll ist der Streckenabschnitt von Nittenau nach Ramspau. Die Tour führt an den Burgen Hof am Regen und Stefling vorbei, weiter nach Marienthal, wo gegenüber die Burg Stockenfels aus dem Wald herausragt, und endet im Golddorf Ramspau.

Angeln

Mit seinen Altwässern und stehenden Gewässern enthält der Regen zahlreiche Fischarten wie Aal, Barbe, Barsch, Hecht, Waller, Zander oder Weißfisch und ist somit ein Eldorado für Angler. Angelkarten sind von Mai bis Oktober im BW-Shop Schmid in Regenstauf, in Stefan's Angelshop oder bei Hejfish Angelsport Huber (beide in Regensburg) erhältlich.

Badestellen Valentinsbad, Ramspau und Hirschling

Am Flusslauf des Regens laden die Badestellen Valentinsbad Ramspau und Hirschling zum kostenlosen Badevergnügen ein.


Kontakt: Tel. 09402 509-0 oder -76
markt@regenstauf.de · www.regenstauf.de



Blick auf Schloss
Hirschling im Regental

Golddorf Ramspau

Das Golddorf Ramspau ist in eine atemberaubende Naturkulisse eingebettet. Wahrzeichen ist das **Schloss Ramspau** (in Privatbesitz), das in der heutigen Form Anfang des 18. Jahrhunderts errichtet wurde. Die stattliche Barockanlage mit vier runden Ecktürmen, gekrönt von Zwiebelkuppeln, ist eine Augenweide für den Besucher. Ebenso sehenswert ist die Kirche St. Laurentius, die im neoklassizistischen Stil erbaut wurde. Das Patroziniumsgemälde des alten Hochaltars stammt von 1762.



Schlossbergturm
in Regenstauf



Walhalla bei Donaustauf,
www.schloesser.bayern.de

VORDERER BAYERISCHER WALD/DONAUTAL

Kulturmeile entlang der Donau

Nur wenige Kilometer östlich von Regensburg liegen die ersten Ausläufer des Bayerischen Waldes, des größten Waldgebietes Europas. Jahrmillionen alt und immer noch voller Geheimnisse breitet sich diese zauberhafte Landschaft vor Ihnen aus. Die genaue Nahtstelle zwischen Jurakalk und den Urgesteinen des Bayerischen Waldes ist in der Tegernheimer Schlucht sogar deutlich zu erkennen und wird am Geopfad erläutert.

Herrliches Waldwandergebiet ist dieses hochgelegene Land zwischen Donau, Regen und Bayerischem Wald. Zahlreiche beeindruckende Kostbarkeiten reihen sich wie eine Perlenkette aneinander: die Walhalla und die Burgruine Donaustauf, das BaierWeinMuseum in Bach a.d. Donau, der Nepal-Himalaya-Park in Wiesent, die Schlösser Wörth und Wiesent oder auch Brennborg mit seiner Burgruine und der nahen Rokoko-Klosterkirche Frauenzell.



Auf einer Radtour am 4 Sterne-klassifizierten **Donau-Radweg** lassen sich diese kulturellen Highlights der Region gut erkunden. Und überall auf

Ihren Streifzügen durch diese abwechslungsreiche Landschaft laden gemütliche Wirtshäuser und Weinstuben zur Einkehr ein.



Tipp: Stadt-Land-Fluss-Wandern am Donaupanoramaweg zwischen Pentling und Wörth a.d. Donau – Kombinationsmöglichkeit mit dem Schiff ab/nach Regensburg oder Bus (RVV-Linie 5) zwischen Regensburg und Wörth a.d. Donau. Kostenloses Infomaterial beim Tourismusbüro



Landkreis Regensburg erhältlich!



König Ludwig I. von Bayern – ein glühender Verehrer des antiken Griechenlands – war derart begeistert von dieser Gegend, dass er unterhalb Donaustaufs die Walhalla errichten ließ. 1830 bis 1842 von Leo von Klenze erbaut, zählt dieser Marmortempel zu den bedeutendsten Bauwerken des Klassizismus – und damit natürlich auch zu den kulturellen Höhepunkten der Region. Die Walhalla (siehe S. 32) wird regelmäßig von der Regensburger Personenschiffahrt Klinger und der Donauschiffahrt Wurm & Noé angefahren (siehe S. 37).



Gastgeber finden Sie auf den
Seiten 46 bis 47.

Schloss Wiesent



Auf den Spuren des Baierweins

Einst säumten Weinberge die Hänge von Regensburg donauabwärts bis Passau – heute wird der Baierwein nur noch in einigen wenigen Orten angebaut und als Regensburger Landwein bereitet – traditionsbewusst und besonders liebevoll. Erkunden Sie dieses Kleinste Weinbaugebiet Bayerns beim Wandern oder Radeln entlang des Donauradwegs, bei einem Besuch des BaierWeinMuseums in Bach a.d. Donau, mit Weinprobe mit Weinen aus dem museumseigenen Weinberg. Lassen Sie sich zu einem gemütlichen Schoppen in den Weinstuben in Bach a.d. Donau und Kruckenberg verführen oder erwerben Sie den Regensburger Landwein bei den regionalen Winzern als Urlaubs-Mitbringsel!



Am Hopfefelsen an der Donau (Pentling)

Geheimnisvolle Burgruine
Brennberg



Burg Ruine Donaustauf

VORDERER BAYERISCHER WALD/DONAUTAL

Drei Tage Stadt-Land-Fluss-Erlebnis

1 Erster Tag (z. B. Samstag): Kultur und Natur zwischen Land und Stadt

Ihr Tag beginnt in Donaustauf: Zwischen 10.00 und 12.00 Uhr besuchen Sie die Walhalla und bei Lust und Zeit die Burg Ruine Donaustauf.

Gegen Mittag geht es weiter per Schiff in die Domstadt Regensburg. Dort besteht nach einem kleinen Imbiss die Gelegenheit, den Dom St. Peter, das Fürstliche Schloss oder das Museum der Bayerischen Geschichte zu besichtigen und einem Stadtbummel zu frönen.

Am Abend Rückfahrt mit dem RVV-Bus Linie 5 nach Donaustauf, Ausklang des Abends mit einem Spaziergang entlang der Donau oder durch den Ort.

Infos zur Schifffahrt:
www.schifffahrtklinger.de,
www.donauschifffahrt.eu
(siehe auch S. 37)



Infos zum ÖPNV:
RVV-Kundenzentrum: Tel. 0941 20495555

2 Zweiter Tag (ideal Sonntag oder Montag): Wandern, Meditation und Wein

Sie fahren mit dem PKW nach Brennbach/Falkenstein zum Wanderparkplatz Nähe Stadl. Von dort aus starten Sie (am besten für ein Picknick unterwegs gerüstet) die markierte Rundwanderung Hölle (Gehzeit ca. 1,5 – 2 Stunden). Die riesigen Gesteinsformationen und Felsen entlang des Weges und inmitten des Höllbachs bilden ein einzigartiges Naturschutzgebiet zwischen Brennbach und Falkenstein im Vorderen Bayerischen Wald. Infotafeln am Parkplatz geben Hinweise zur Tour und dem Naturschutzgebiet. Bitte auf dem markierten Weg bleiben!

Im Anschluss fahren Sie nach Wiesent und besichtigen den Nepal-Himalaya-Park mit seinem eindrucksvollen Pavillon und seinem großen Schau- und Sichtungsgarten mit mehr als 6200 Pflanzenarten auf der Martiniplatte (Öffnungszeiten siehe S. 32). Schließlich klingt der Tag mit der Rückfahrt durch das Kleinste Weinbaugebiet Bayerns entlang der Donau und seinen gemütlichen Weinstuben aus.

Infos:
www.nepal-himalaya-pavillon.de,
www.baierwein-museum.de





Naturschutzgebiet
Hölle bei Brennbach



An der Donau bei Matting



Schloss Wörth

Tipp: Fahrradbus

Linie 34 Regensburg – Falkenstein

(siehe Info auf S. 37) ab Karsamstag bis 3. Oktober an Wochenenden, Pfingst- und Sommerferien mit Zustiegstellen in Regensburg (Hbf. und Donaustauer Straße), Wenzelbach (Kirche), Hauzendorf (ehem. Bahnhof), Roßbach (ehem. Bahnhof), Falkenstein (Busbahnhof). Auch Mitnahme von E-Bikes.

Infos und Voranmeldung:


Regionalbus Ostbayern · Tel. 0941 6000-122

3. Tag: Auf den Spuren des nostalgischen Eisenbahnzeitalters – Bahntrassenradeln am Falkensteinradweg

Der Falkenstein-Radwanderweg zählt mit seinen duftenden Waldpassagen, imposanten Bergpanoramen und hochragenden Granitfelswänden abseits des Straßenverkehrs zu einem der schönsten Radwanderwege im Vorderen Bayerischen Wald. Der durchgängig markierte, rund 45 Kilometer lange Radweg zwischen Regensburg und Falkenstein liegt im nordöstlichen Landkreis auf der ehemaligen Bahntrasse, auf der von 1913 bis 1984 das Falkensteiner Bockert schnaufte. Dank sanfter Steigung ist der Radweg, der anhand von Informationstafeln und Bahnrelikten seine Geschichte erzählt, ohne allzu große Anstrengungen für Familien und Genuss-Radler zu bewältigen, ideal auch in Kombination mit dem Radlbus.

Infos:

www.landkreis-regensburg.de/freizeit-tourismus/radeln/beschilderte-touren



Nepal-Himalaya-Park in Wiesent



Burgruine Brennborg
mit Blick ins Donautal

VORDERER BAYERISCHER WALD

Verschlaufpause im Vorwald

Schmucke Dörfer, alte Weiler und romantische Einöden, malerisch eingebettet in eine reizvolle Hügellandschaft, in der sich Felder und Wiesen, Wälder und Weiher, Täler und Granitsteine ständig abwechseln: Das ist der Vordere Bayerische Wald.

Auf vielen Anhöhen finden sich Reste einst stattlicher Burgen – von hier aus, aber auch von zahlreichen Aussichtspunkten, bieten sich wundervolle Fernsichten in den Bayerischen Wald und ins Donautal, über den Gäuboden hinweg und manchmal sogar bis in die Alpen. Herrliche Wanderwege – wie der Burgensteig oder der Goldsteig – führen zu diesen Zeugen der Geschichte, aber auch zu wildzerklüfteten Granitfelsen, reizvollen Tälern mit kleinen Wasserfällen, zu Naturdenkmälern, Findlingen, keltischen Opfersteinen, zu Kirchen, Kapellen und versteckten Sehenswürdigkeiten.

Die elf Orte des Vorderen Bayerischen Waldes – Altenthann, Bernhardswald, Brennborg, Falkenstein, Michelsneukirchen, Rettenbach, Wald, Wiesenfelden, Wiesent, Wörth a.d. Donau und Zell – sind auch alle in überregionale Radwegenetze eingebunden. Familienfreundliche wie anspruchsvolle Strecken führen durch die reizvolle Hügellandschaft in die benachbarten Regionen – und dabei immer wieder zu einladenden Wirtshäusern und gemütlichen Biergärten. Überhaupt ist das kulturelle Leben der Gemeinden hier – wie die Theaterkultur, die Konzerte und Lesungen und die vielen Feste – ein zusätzliches Urlaubsmankerl. Genauso wie die vielen Bade- und guten Angelmöglichkeiten. Und im Winter hält der Vorwald mit seinen vielen Langlaufloipen und weiteren Wintersportmöglichkeiten ein wahres Winterparadies für Sie bereit.

Infos und Prospektmaterial:

ILE Vorderer Bayerischer Wald · Rathausplatz 1
93086 Wörth a.d. Donau · Tel. 09482 9403-71 oder -72

Tourismus-Büro Falkenstein · Marktplatz 1
93167 Falkenstein · Tel. 09462 9422-20

www.vorderer-bayerischer-wald.de






Stadt Würth a.d. Donau
mit Schloss



Brille von Rettenbach



Nepal-Himalaya-Park in Wiesent



Wandern in der Gegend bei Altenthann



Vorderer Bayerischer Wald 15

Kloster Frauenzell



Der Vordere Bayerische Wald überrascht seine Besucher nicht nur mit schönsten Waldgebieten und ausgedehnten Wiesenlandschaften, sondern auch mit beeindruckenden Felsformationen.



Am Radweg von Regensburg nach
Falkenstein bei Bernhardswald



Wanderer bei Pfakofen

SÜDLICH DER DONAU/GÄUBODEN

Faszination des Gäubodens

Südlich von Regensburg – wieder eine vollkommen andere Landschaft, klar bestimmt durch den großen Strom, die Donau. Ruhig, fast träge, fließt sie dahin. Ausflugschiffe, Frachtkähne und Kreuzfahrtdampfer pendeln geschäftig auf und ab – zu sehen gibt es für Wanderer in dieser herrlichen Auenlandschaft am Rande der Bayerwald-Berge immer etwas.

Von den letzten Höhen des Bayerischen Waldes, von Walhalla und Schloss Wörth, schweift der Blick über den Donaustrom hinweg bis in den Gäuboden, die Kornkammer Bayerns, hinein. Stattliche Dörfer wachsen hier aus den Korn- und Rübenfeldern heraus, bergen nicht nur die Überraschung der vielen sommerlichen Bade- und Segelseen wie dem Guggenberger, Sarchinger oder Roither See, sondern auch ländliche Idylle und romantischen Charme. Die vielen schmucken Kirchen – wie die Wallfahrtskirchen Scheuer und Maria Schnee – die sagenumwobene Wolfgangseiche bei Neuglofsheim oder auch der markante Löwe von Eggmühl bei Schierling verführen zu einer Erkundungstour durch den Süden.

Diese bietet sich per Rad auf dem Große-Laber-Radweg an, der unter anderem bei Schierling, Aufhausen und Sünching durch weite Talauen und an sanft gewellten Hügellandschaften vorbeiführt oder auf dem Pilgerweg VIA NOVA, der von Straubing kommend, ebenfalls im Tal der Großen Laber bis nach Kelheim verläuft.

Im beeindruckenden Schloss Alteglofsheim hat die Bayerische Musikakademie ihren Sitz. Sie ist in historischem Ambiente Bildungsstätte sowie Veranstaltungsort für Konzerte.



Auch der Donauradweg besticht nicht nur mit Natur- und Kulturschönheiten, sondern ebenso mit radlerfreundlicher Gastronomie.

Und für Fahrradurlauber, die von ihrer Unterkunft aus die unterschiedlichen Regionen erkunden möchten, bietet das Regensburger Land eine Vielzahl an Sternradtouren. Fordern Sie die kostenlose Radkarte des Landkreises an!



Gastgeber finden Sie
auf Seite 50.



Badespaß am Guggenberger See



Die Via Nova führt
durch den Süden des
Regensburger Landes

Schifffahrt

Flussabwärts ist die Donau ab Kelheim schiffbar – also wie wär's mit einer kombinierten Rad- und Schifftour? Damit verbinden Sie gleich zwei der schönsten Arten, den majestätischen Strom und seine Uferlandschaften für sich zu entdecken. Und jede der Donauschifffahrtsgesellschaften nimmt Radler gerne mit!


Zudem bieten die Reedereien tolle Programme, wie Strudelrundfahrten, Fahrten zur Walhalla und diverse Themenfahrten, welche für Spaß und Erholung auf dem Wasser sorgen.

Info:

www.schifffahrtklinger.de
www.donauschifffahrt.eu



Gierseilfähre bei Matting



Wallfahrtskirche Maria Schnee in Aufhausen



Blick auf Altstadt
mit Dom St. Peter

STADT REGENSBURG

UNESCO-Welterbe Stadt Regensburg

Regensburg, mit rund 180.000 Einwohnern, heute die viertgrößte Stadt Bayerns, ist ein mittelalterliches Kleinod und eine Stadt mit Lifestyle, in der sich viel bewegt. Die ehemalige Freie Reichsstadt kam 1810 zu Bayern und fiel danach fast anderthalb Jahrhunderte in einen Dornröschenschlaf. Die überwiegend mittelalterliche Bausubstanz der Altstadt blieb innerhalb dieser Zeit nahezu unangetastet und glücklicherweise weitgehend von Zerstörungen verschont. Deswegen gilt die mustergültig sanierte Stadt weltweit als einzigartiges kulturgeschichtliches Denkmal. Die UNESCO ernannte das Altstadtensemble Regensburgs und Stadtamhof im Juli 2006 zum Welterbe. 2021 folgte der zweite Welterbetitel: Die UNESCO-Welterbestätte Grenzen des römischen Reichs wurde um den römischen Donaulimes erweitert, an dem auch Regensburg liegt, hier sind die Stätten z.B. Porta Praetoria, Ausgrabungen Niedermünster, Legionslagermauer...

Welthandelsstadt im Mittelalter

Das Mittelalter war die Epoche der höchsten wirtschaftlichen Blüte. Damals entstand die Steinernen Brücke (1135-1146), ein Meisterwerk mittelalterlicher Ingenieurskunst. Das Vorbild der berühmten Prager Karlsbrücke war nahezu 800 Jahre lang der einzige Übergang über die Donau in Regensburg und im weiteren Umkreis. Aus dieser Blütezeit stammen auch die charakte-

ristischen Patrizierburgen und -türme. Von ursprünglich an die 100 nach dem Vorbild italienischer Adelsburgen errichteten Türmen stehen heute noch etwa 20. Neben der Steinernen Brücke ist der Dom St. Peter, erbaut ab 1275, architektonisches Wahrzeichen Regensburgs. Der Dom ist das bedeutendste gotische Bauwerk Süddeutschlands und ist berühmt für seine mittelalterlichen Glasfenster.

Führungen – Museen – Kirchen

Der beste Weg, Regensburg kennen und lieben zu lernen, ist eine Stadtführung: Altes Gemäuer und historische Ereignisse, bewegte Geschichte und amüsante Geschichten, versteckte Hinterhöfe und enge Gassen, all das wird den Besucherinnen und Besuchern in einem kurzweiligen Rundgang vermittelt (Führungen täglich ab Altes Rathaus). Und anschließend hat man noch genügend Zeit für eine Schifffahrt oder um die Museumsvielfalt und die Pracht der zahlreichen Kirchen zu bewundern.


Typisch Regensburg sind die Regensburger Schweinsbratwürstchen mit hausgemachtem Kraut und selbstgemachtem süßen Senf und Kipferl in der Historischen Wurstkuchl an der Donau. Die Wurstkuchl ist die älteste Bratwurstküche der Welt. Schon im Mittelalter aßen dort die Bauarbeiter der



Regensburger Domspatzen
im Dom St. Peter



Historische Wurstkuchl
an der Donau



Löwe im
Haus der Bayerischen
Geschichte

Steinernen Brücke. Zu solch einer typischen Regensburger Brotzeit darf natürlich eines nicht fehlen – ein kühles Bier von einer der Regensburger Traditionsbrauereien. Nachtisch: Kein Problem – köstliches Schokoladenkonfekt, wie die Barbara-Küsse, Welterbepralinen oder Karmeliten-Trüffel und Domspatzenpralinen. Lecker! Wer von all diesen Spezialitäten zu viel genossen hat, dem hilft der bekannte Regensburger Karmelitegeist. Seit Jahrhunderten wird er in geheimer Rezeptur im Karmelitenkloster aus Kräutern hergestellt und ist eine Wohltat für den Magen und bei allerlei anderen Beschwerden.

Tipp: Ein Museum der Zukunft für die Geschichte der Gegenwart – mit dem Haus der Bayerischen Geschichte lädt eine neue und bedeutende Kulturinstitution im Zentrum Regensburgs zum Besuch ein.

Tourist Information:

Altes Rathaus

93047 Regensburg · Tel. 0941 507-4410 · Fax 507-4418

tourismus@regensburg.de

www.tourismus.regensburg.de





Alpiner Steig bei Schönhofen/Nittendorf,
wo auch Burgensteig und Jurasteig verlaufen

REGENSBURGER LAND

Stadt-Land-Fluss-Wandertipps

Der Jurasteig – Wandern durch mediterrane Karstlandschaft mitten in Bayern

Als Rundwanderweg verläuft der Jurasteig über die Höhen und Täler von Donau, Altmühl, Weisser und Schwarzer Laber, Lauterach, Vils und Naab. Er führt dabei durch die vier Landkreise Regensburg, Amberg-Weilburg, Neumarkt und Kelheim.



50 Kilometer des insgesamt 237 Kilometer langen Weitwanderweg führen durchs Regensburger Land – abwechslungsreich und selten schön: Der Jurasteig leitet den Wanderer vom Donautal kommend über ins Naabtal bis nach Kallmünz und windet sich durch felsigen Buchenwald. Er führt über idyllische Pfade und zu wunderschönen Aussichtspunkten. Das Juradistl-Landschaftskino bei Rohrbach/Kallmünz ist auf jeden Fall einen Abstecher wert.

Angegliederte Schlaufenwege laden zu Tageswanderungen ein. Die Schwarze-Laber-Schleife bei Sinzing, die Wolfsfährte zur Weißen Frau zwischen Pielenhofen und Wolfsegg oder die Bärenlochsleife bei Kallmünz warten zum Beispiel auf ihre Erkundung. Alle Etappen und Schlaufenwege sind sehr gut mit dem Jurasteig-Logo ausgeschildert.

Eine kostenlose Wanderkarte ist beim Landratsamt erhältlich (siehe S. 51). Serviceinfos und Gastgeber: www.jurasteig.de



Der Alpine Steig, zwischen Eilsbrunn und Schönhofen gelegen, führt über eine Felsenlandschaft wie man sie aus dem Voralpenland kennt. Er gehört mit seinen vielen geschützten Pflanzen- und Tierarten sowie Magerrasen hoch über dem Tal der Schwarzen Laber zu den meistbesuchten Wanderzielen im Regensburger Land. Am Gipfelkreuz angelangt, ergibt sich ein wunderbarer Blick in die Juralandschaft.



Regensburger Burgensteige – von Burg zu Burg das Mittelalter entdecken.

Das Landschaftsbild des heutigen Landkreises Regensburg war über Jahrhunderte von einer Vielzahl an Burgen unterschiedlicher Größe und Bedeutung geprägt. Um dies wieder in Erinnerung zu rufen und erlebbar zu machen, wurden rund 40 der einstigen Wehrbauten durch Wanderwege miteinander vernetzt und touristisch erschlossen.

Wandern am Regen
bei Hirschling

Auf der Burgruine Kallmünz



Auf verschiedenen Burgensteigen entlang reizvoller Flusstäler und Höhenzüge können nun die Zeitzeugen der Vergangenheit erkundet werden: entlang des Tals der Schwarzen Laber, entlang von Naab- und Regental, rund um Donaustauf, rund um Wörth, Brennbach und Falkenstein. An allen ehemaligen Burganlagen geben Informationstafeln Aufschluss über die Geschichte. So können Sie von Burg zu Burg das Mittelalter entdecken. Der aufmerksame Ritter auf dem Burgensteige-Schild wacht dabei darüber, dass Sie nicht vom rechten Wege abkommen.

WERT GRÄF!



Zur individuellen Tourenplanung dienen zwei informative Wanderkarten. Und für Gruppen gibt es ein tolles Angebot an Burgenführungen.

www.burgensteige.de



Donaupanoramaweg



Das Stadt-Land-Fluss-Wandern auf dem Donaupanoramaweg zwischen Pentling und Wörth a.d. Donau ist kombinierbar mit einer Schifffahrt und einem Abstecher ins Kleinste Weinbaugebiet Bayerns.

Engelsfels bei
Duggendorf

VIA NOVA – Pilgern durch den Süden



Der europäische Pilgerweg VIA NOVA, der in St. Wolfgang am Wolfgangsee startet, durchzieht auch eine Trasse im südlichen Landkreis Regensburg. Zwischen Straubing und Kelheim verläuft sie, meist entlang des Tals der Großen Laber. Pilgerführungen möglich!

Kostenlose VIA NOVA-Karte
beim Tourismusbüro Landkreis
Regensburg erhältlich.

Weitere Infos: www.pilgerweg-vianova.eu

Pilgerweg VIA NOVA
bei Aufhausen



Am Naabtal- und Fünf-Flüsse-Radweg in Kallmünz

REGENSBURGER LAND

Stadt-Land-Fluss-Radeltipps

Fünf markante Flusstäler, 570 Kilometer markiertes Radwegenetz und reizvolle Sternradelangebote rund um die UNESCO-Welterbestadt Regensburg bieten dem Radler im Regensburger Land eine breite Tourenauswahl.

Fluss- und Sternradeln für Genießer

Die Flüsse Schwarze Laber, Regen und Naab, die bei Regensburg in die Donau münden sowie die Große Laber im Süden von Regensburg zeichnen die Region mit ihren bequemen flussbegleitenden Radwegen besonders aus.



Der 300 Kilometer lange **Fünf-Flüsse-Radweg** zwischen Regensburg, Nürnberg und Amberg führt auf etwa 40 Kilometern steigungsarm entlang des Naabtals und entlang der Donau durchs Regensburger Land. Im Grün der weiten Flussauen heißt es eintauchen in das zeitlose Idyll stiller Täler, rauer Felsen und bedeutender Sehenswürdigkeiten.

www.fuenf-fluesse-radweg.info



Der Naabtalradweg ab Kallmünz ist zugleich auch Teil-Trasse des **Radweges Bayerische Eisenstraße**, der auf einer Länge von 139 Kilometern die einstigen Eisenzentren von Pegnitz über Amberg bis Regensburg verbindet.



Der **Donauradweg**, der durch Stadt und Land führt, bietet meist unangestrenzte Erholung. Wer nur eine Etappe erkunden möchte, kann wunderschöne Augenblicke entlang der Kulturmeile an der Donau (siehe S. 10) mit vielen Sehenswürdigkeiten genießen und ab Straubing mit der Bahn zurückfahren.



Am **Regentalradweg** – auch Verbindungsstrasse des Radweges München-Regensburg-Prag – lässt sich das gleichnamige romantische Flusstal nördlich von Regensburg erkunden. Mehrere Badestellen und Biergärten laden zu einer Rast ein.



Als Kostbarkeit unter den Flusstälern gilt der naturnahe und mit Felsen umsäumte, 85 Kilometer lange **Schwarze Laber-Radweg** zwischen Neumarkt i.d.OPf. und Sinzing bei Regensburg. Gut mit der Bahn an Regensburg angebunden, lässt er sich sowohl als Tagestour als auch in Etappen erkunden (siehe S. 6).

www.schwarze-laber.de





Am Schwarze Laber-Radweg
bei Schönhofen



Am Falkenstein-Radweg bei
Lambertsneukirchen



Am Donauradweg bei
Unterirading/Pentling

Online- Tourenportal

Alle relevanten Tourendaten zu beschilderten Radwegen und Tourentipps finden Sie unter www.landkreis-regensburg.de/freizeit-tourismus/radeln.

Eine kostenlose Radkarte ist
beim Tourismusbüro des Land-
kreises Regensburg erhältlich.




85 Kilometer lange **Große-Laber-Radweg** führt vorwiegend auf bequem zu fahrenden Radwegen und Nebenstraßen durch das weite Tal der Großen Laber. Von Volkenschwand verläuft er durch das Hallertauer Hopfenland über Schierling und Aufhausen zur Gäubodenmetropole Straubing.



Der **Falkensteinradweg** auf der ehemaligen Bahntrasse zwischen Falkenstein und Regensburg ist ein Geheimtipp. Es empfiehlt sich, in den Ferien, an Wochenenden und Feiertagen den Radbus bis Falkenstein zu nutzen und Richtung Regensburg zu radeln (siehe S. 13). Zahlreiche schattige Biergärten, Cafés und gemütliche Gasthöfe laden zur Rast ein.

Jeden Tag ein neues Ziel – Sternradeln

Sowohl die Flussradwege als auch viele regionale Rundtouren lassen sich, aufgrund ihrer nahen Lage zueinander, bequem ab einem Ausgangspunkt erkunden oder sogar miteinander kombinieren. Unter dem Motto Stadt-Land-Fluss-Erlebnis führen sie an bedeutenden Sehenswürdigkeiten wie der Walhalla bei Donaustauf, der Burg Wolfsegg, dem malerischen Kallmünz, vielen Burgruinen, Kirchen und Schlössern vorbei.



Am Regental-Radweg
bei Marienthal



Biergenuss in Eichhofen

REGENSBURGER LAND

Regionale Genussmomente

Biergärten und Brauereien
Gastfreundschaft wird im Regensburger Land großgeschrieben! Traditionell-urige Wirtshäuser und typisch bayerische Biergärten laden Sie ein, regionale Spezialitäten zu genießen.

Vom bayerischen Schweinebraten bis zur herzhaften Brotzeitplatte ist für jeden etwas dabei. Eine kühle Halbe oder ein Radler komplettieren das typisch bayerische Lebensgefühl. Kleine, familiengeführte Brauereien tragen zu einem genussvollen Biererlebnis bei: Bekannt ist das weltweit größte Starkbierfest am Adlersberg, preisgekrönte Biere kommen aus Laaber und klein aber fein braut man in Deuring. Die Brauerei in Eichhofen lockt mit Kulturprogramm und Biergenuss, Kallmünz mit Zoigl-Bier. In Schierling wurde erstmals in Bayern die Sorte Pilsener gebraut.

Bei einer Wanderung oder Radtour lohnt eine gemütliche Einkehr in den Biergärten und (Brauerei-) Gasthöfen der Region, um die kulinarische Vielfalt zu erkunden oder bei einer Brauereiführung viel Wissenswertes zur bayerischen Brautradition zu erfahren.



Hier finden Sie Informationen zu den einzelnen Gastronomiebetrieben.

Regensburger Landwein und Juradistl-Schmankerl

Der Regensburger Landwein aus dem Kleinsten Weinbaugbiet Bayerns entlang der Donau ist eine Rarität! Unser Tipp: Nehmen Sie sich Zeit für einen Besuch des Baier-WeinMuseums in Bach an der Donau mit seinem Weinlehrpfad oder einer Rast in einer der Weinstuben in Bach und Kruckenberg. Zudem ist der Wein bei regionalen Winzern erhältlich. Infos: www.regensburgerlandwein.de



Ein ganz besonderer regionaler Genuss sind die Juradistlprodukte: ob Lamm, Weiderind, Honig oder Streuobstprodukte – sie bereichern als Naturschutzerozeugnisse von ausgesuchter Qualität das kulinarische Angebot. Infos: www.juradistl.de



Hofläden und Bauernmärkte

In der Region Regensburg gibt es eine reiche Palette heimischer Produkte, die ohne lange Transportwege und Qualitätsverluste direkt vom Erzeuger angeboten werden. Landwirte aus dem Landkreis bieten in ihren Hofläden sowie auf den Bauernmärkten der Region regelmäßig frische Lebensmittel von hoher Qualität. Lassen Sie sich's schmecken!



Hier finden Sie Informationen zu den einzelnen Bauernmärkten und Hofläden.



Im Biergarten am Adlersberg



Juradistl-Lamm



Im Biergarten in Eilsbrunn



Genussmomente 25

Weinprobe am
BaierWeinMuseum
in Bach a.d. Donau

Nimm's regional



Über Regionaltheken werden Schmankerl heimischer Hersteller – wie Öle, Mehlsorten, Nudeln, pikant eingelegtes Gemüse, Biere, Weine und Spirituosen, Fruchtsäfte und vieles mehr – in weit über 100 Supermärkten und Getränkeläden verkauft.



Neugierig geworden? Informationen zu den einzelnen Produkten sowie den Standorten der Regionaltheke finden Sie hier: www.nimms-regional.de



Juradistl-Honig



Ansprechpartner

Ferienregion Regensburger Land/ Tourismusbüro Landkreis Regensburg

Altmühlstraße 3 · 93059 Regensburg
Tel. 0941 4009-495
tourismus@lra-regensburg.de
www.landkreis-regensburg.de



Landkreis
Regensburg

Info-Adressen der Gemeinden

im Bayerischen Jura:

Beratzhausen · Marktstraße 33 · 93176 Beratzhausen
Tel. 09493 9400-19 · info@markt-beratzhausen.de
www.beratzhausen.com

Brunn/Deuerling/Laaber · VG Laaber
Jakobstraße 9 · 93164 Laaber · Tel. 09498 9401-0
vg.laaber@vg-laaber.de · www.vg-laaber.de

Duggendorf/Holzheim/Kallmünz · VG Kallmünz
Keltenweg 1 · 93183 Kallmünz · Tel. 09473 9401-0
poststelle@vg-kallmuenz.de · www.vg-kallmuenz.de

Tourist-Info Kallmünz im Alten Rathaus
Marktplatz 1 · 93183 Kallmünz · Tel. 09473 7179999
Mo/Mi/Fr 9.00–12.00 Uhr und 13.30–16.00 Uhr
tourismus@kallmuenz.de · www.kallmuenz.de

Hemau · Propsteigaßl 2 · 93155 Hemau · Tel. 09491 9400-0
stadt@hemau.de · www.hemau.de

Lappersdorf · Rathausstraße 3 · 93138 Lappersdorf
Tel. 0941 83000-0 · marktverwaltung@lappersdorf.de
www.lappersdorf.de

Nittendorf · Am Marktplatz 3 · 93152 Nittendorf · Tel. 09404 642-0
markt.nittendorf@nittendorf.de · www.nittendorf.de

Pettendorf · Margarethenstraße 4 · 93186 Pettendorf · Tel. 09409 8625-0
gemeinde@pettendorf.de · www.pettendorf.de

Pielenhofen/Wolfsegg · VG Pielenhofen-Wolfsegg · Judenberger
Straße 4 · 93195 Wolfsegg · Tel. 09409 8510-0
info@vg-pielenhofen-wolfsegg.de · www.pielenhofen.de
www.wolfsegg.de

Regenstauf · Bahnhofstraße 15 · 93128 Regenstauf · Tel. 09402 509-0
markt@regenstauf.de · www.regenstauf.de

Sinzing · Föhrenweg 4 · 93161 Sinzing · Tel. 0941 39602-0
gemeinde@sinzing.de · www.sinzing.de

Zeitlarn · Hauptstraße 30 · 93197 Zeitlarn · Tel. 0941 69693-0
rathaus@zeitlarn.de · www.zeitlarn.de

im Vorderen Bayerischen Wald/ Donautal:

Altenhann/Bach a.d. Donau/Donaustauf
VG Donaustauf · Wörther Straße 5 · 93093 Donaustauf
Tel. 09403 9502-0 · poststelle@vg-donaustauf.de
www.vg-donaustauf.de

Tourist-Info Donaustauf · Maxstraße 24 · 93093 Donaustauf
Tel. 09403 9552929 · Mo bis Sa 9.00–13.00 Uhr,
Di/Do/Fr 15.00–18.00 Uhr · info@touristinfo-donaustauf.de
www.touristinfo-donaustauf.de

Bernhardswald · Rathausplatz 1 · 93170 Bernhardswald
Tel. 09407 9406-0 · gemeinde.bernhardswald@bernhardswald.de
www.bernhardswald.de

Brennberg/Wörth a.d. Donau
VG Wörth a.d. Donau · Rathausplatz 1 · 93086 Wörth a.d. Donau
Tel. 09482 9403-0 · info@vg-woerth-brennberg.de
www.brennberg.de · www.stadt-woerth.de

Tegernheim · Ringstraße 47 · 93105 Tegernheim
Tel. 09403 9520-0 · gemeinde.tegernheim@tegernheim.de
www.tegernheim.de

Wenzenbach · Hauptstraße 40 · 93173 Wenzenbach
Tel. 09407 309-0 · gemeinde.wenzenbach@wenzenbach.de
www.wenzenbach.de

Wiesent · Bahnhofstraße 1 · 93109 Wiesent · Tel. 09482 90958-0
gemeinde@wiesent.de · www.wiesent.de

südlich der Donau/Gäuboden:

Alteglöfshaus/Pfakofen · VG Alteglöfshaus · Bahnhofstraße 10
93087 Alteglöfshaus · Tel. 09453 931-0 · info@vg-alteglöfshaus.de
www.vg-alteglöfshaus.de

Aufhausen/Mötzing/Riekofen/Sünching
VG Sünching · Schulstraße 26 · 93104 Sünching · Tel. 09480 9380-0
poststelle@vg-suenching.de · www.gemeinde-aufhausen.de
www.gemeinde-moetzing.de · www.gemeinde-riekofen.de
www.suenching.de

Barbing · Kirchstraße 1 · 93092 Barbing · Tel. 09401 9229-0
gemeinde@barbing.de · www.barbing.de

Hagelstadt · Bahnhofstraße 4 · 93095 Hagelstadt · Tel. 09453 39798-0
gemeinde@hagelstadt.de · www.hagelstadt.de

Köfering · Am Dorfplatz 1 · 93096 Köfering · Tel. 09406 2832-0
info@koefering.de · www.koefering.de

Mintraching · Friedenstraße 2 · 93098 Mintraching · Tel. 09406 9412-0
gde.mintraching@mintraching.de · www.mintraching.de

Neutraubling · Pommernstraße 19 Süd (Übergangsquartier bis 2027)
93073 Neutraubling · Tel. 09401 800-0 · info@stadt-neutraubling.de
www.neutraubling.de

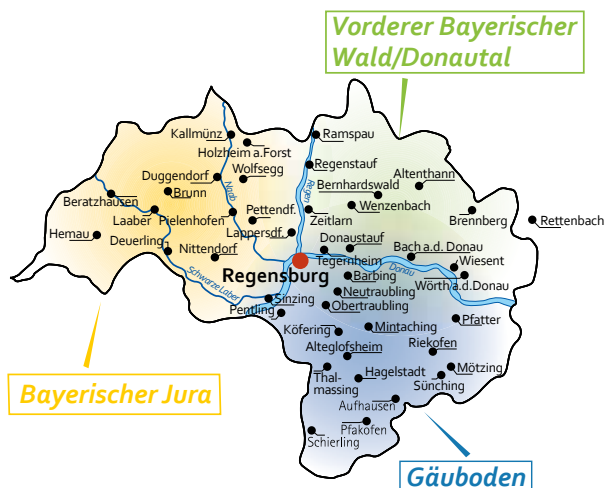
Obertraubling · Josef-Bäumel-Platz 1 93083 Obertraubling · Tel. 09401
9601-0 · poststelle@obertraubling.de
www.obertraubling.de

Pentling · Am Rathaus 5 · 93080 Pentling · Tel. 0941 92082-0
info@pentling.de · www.pentling.de

Pfatter · Haidauer Straße 40 · 93102 Pfatter · Tel. 09481 9404-0
gemeinde@pfatter.de · www.pfatter.de

Schierling · Dieselstraße 13 (Übergangsquartier) · 84069 Schierling
Tel. 09451 9302-0 · markt@schierling.de · www.schierling.de

Thalmassing · Kirchweg 1 · 93107 Thalmassing · Tel. 09453 9934-0
gemeinde.thalmassing@thalmassing.de · www.thalmassing.de



So erreichen Sie uns

Mit dem Auto

Über die A3: Köln-Frankfurt-
Nürnberg-Regensburg

Mit der Bahn

Aus Norden und Westen:
Würzburg-Nürnberg-Regensburg
Von München kommend:
München-Landshut-Regensburg
www.bahn.de



Für Ihre Reiseplanung empfehlen wir Ihnen bei Nutzung des ÖPNV die MobyApp mit dem Bayern-Fahrplan und die RVV-App des Regensburger Verkehrsverbunds:



Moby App



RVV-App

Burgen, Burgruinen & Schlösser

Burgen- und Kirchenführungen

Ausgebildete Burgen- und Kirchenführer/innen begleiten Sie bei Ihrer Entdeckungstour auf den verschiedenen Burgruinen. Ideal für Gruppen! Kostenloser Flyer beim Landkreis Regensburg erhältlich!

Infos: www.burgensteige.de sowie in der kostenlosen Burgen- und Kirchenführerbroschüre des Landkreises Regensburg

im Bayerischen Jura:

Burg Wolfsegg mit Burgmuseum

Noch vollständig erhaltene Burganlage aus dem Mittelalter. Erweitertes und neugestaltetes Burgmuseum.
Veranstaltungstipp: Wolfsegger Burgsommer
Öffnungszeiten Museum: 1. Mai–30. September, an Wochenenden und Feiertagen 10.00–16.00 Uhr, Anfrage nach Führungen bitte per Email an: fuehrungsanfrage@burg-wolfsegg.de
Infos: Tel. 09409 1660
info@burg-wolfsegg.de · www.burg-wolfsegg.de

Burgruine Ehrenfels (Markt Beratzhausen)

Ganzjährig zugänglich, im Wald westlich von Beratzhausen
Infos: Markt Beratzhausen · Tel. 09493 9400-19
www.beratzhausen.com

Burgruine Kallmünz

Ganzjährig zugänglich
Infos: Verwaltungsgemeinschaft Kallmünz · Keltenweg 1 und Tourist-Info Kallmünz · Marktplatz 1 · Tel. 09473 7179999
tourismus@kallmuenz.de · www.kallmuenz.de

Burgruine Loch (Markt Nittendorf)

Nicht zugänglich (Betretungsverbot), beschränkte Parkmöglichkeit im Ort
Infos: Markt Nittendorf · Tel. 09404 642-0 · www.nittendorf.de

Burgruine Laaber

Ganzjährig zugänglich

Infos: Verwaltungsgemeinschaft Laaber
Tel. 09498 9401-0 · www.markt-laaber.de

im Vorderen Bayerischen Wald/Donautal:

Burgruine Donaustauf

Ganzjährig zugänglich, abends verschlossen

Infos: Verwaltungsgemeinschaft Donaustauf
Tel. 09403 9502-0 · www.vg-donaustauf.de

Burgruine Heilsberg (Gemeinde Wiesent)

Ganzjährig zugänglich, Anfahrt Richtung Dietersweg, 200 Meter vor Einsiedlerbrücke links abbiegen

Infos: Gemeinde Wiesent · Tel. 09482 90958-0 · www.wiesent.de

Schloss Wiesent mit Hudetzurm

Im Hudetz-Turm im Ostflügel des Schlosses Wiesent ist die vielseitige Hinterlassenschaft des Malers und Graphikers Karl Anton Hudetz und seiner Frau Karoline Hudetz-Weiß zu sehen.

Öffnungszeiten: Sonntags von 14.00–17.00 Uhr und nach Vereinbarung!
Führungen nach Anmeldung: Herr Lutz · Tel. 09482 1386

Infos: www.wiesent.de

Burgruine Brennborg

Ganzjährig zugänglich, Vermietung für private Feiern und Hochzeiten möglich

Kontakt: Verwaltungsgemeinschaft Wörth a.d. Donau, Frau Lena Stubenhofer, Tel. 09482 9403-34 · liegenschaften@vg-woerth-brennborg.de · www.brennborg.de

Schloss Wörth

Ehemalige Sommerresidenz der Regensburger Bischöfe, heute großer Bereich Seniorenresidenz. Mit Rondellzimmer, Schlosskirche, Bergfried und Schlosskeller. Besichtigung möglich im Rahmen einer Führung. Kirche und Schlosshof ganzjährig frei zugänglich. An verschiedenen Tagen finden im Rondellzimmer und Schlosskeller auch Veranstaltungen statt. Broschüre Schloss Wörth a.d. Donau erhältlich bei der Stadtverwaltung Wörth a.d. Donau.

Infos: Stadt Wörth a.d. Donau · Tel. 09482 9403-0
info@vg-woerth-brennborg.de · www.stadt-woerth.de

Infos zu Führungen: Ortsheimatpfleger Fritz Jörgl und Ulrike Riedel-Waas · Tel. 09482 1277 · heimatpflege-woerth@gmx.de
Infos zu Veranstaltungen: Kultur in Wörth · www.k-i-w.de

Schloss Schönberg, Wenzenbach

Mittelalterliche Burganlage, im 17. Jahrhundert als Schloss umgebaut. Standesamtliche Trauungen im ehemaligen Richterzimmer möglich, ebenso kirchliche Feiern in der Schlosskapelle. Besichtigung im Rahmen einer Führung möglich.

Im Schloss wie auch im ganzjährig frei zugänglichen Schlosshof finden regelmäßig öffentliche wie private Veranstaltungen statt.

Infos zu Führungen und Veranstaltungen:
schloss-schoenberg@gmx.de · www.schloss-schoenberg.de



Kloster Pielenhofen



Bei Laaber



Am Falkenstein-Radweg

südlich der Donau/ Gäuboden:

Schloss Alteglofsheim mit der Bayerischen Musikakademie

Schlossführungen finden einmal im Monat jeweils sonntags um 15.00 Uhr statt. Die Führungstermine finden Interessierte auf der Website der Musikakademie. Der Kostenbeitrag beträgt 5,00 € pro Person.

Kontakt und Infos zu den Führungen:
Musikakademie Alteglofsheim
Am Schlosshof 1 · 93087 Alteglofsheim
Tel. 09453 9931-0
info@musikakademie-alteglofsheim.de
www.musikakademie.bayern

Museen, Kunst & Sehenswertes

im Bayerischen Jura:

Skulpturenpark in Beratzhausen

Im Ortszentrum, entlang der Schwarzen Laber, entstanden in mehreren Bildhauersymposien seit 1992, zahlreiche Steinskulpturen. Die Kunstwerke laden zum Verweilen, Betrachten und Meditieren ein. Erläuterungen gibt eine Kunstwanderkarte, die über den Markt Beratzhausen zu erhalten ist.

Bauernhofmuseum Rudlhofstüberl, Oberlichtenberg/Beratzhausen

Zu sehen sind altertümliche Geräte aus dem Handwerk und der Landwirtschaft. Bei der Führung ist eine Aktion inbegriffen (z. B. Butter im Butterfassl rühren, Besen binden, Küchl backen, Naturdeko nach Jahreszeit, Kindertag im Wald u.v.m.). Es besteht auch die Möglichkeit, einen Kindergeburtstag hier mal etwas anders zu feiern.

Infos: Familie Meier · Oberlichtenberg 1
93176 Beratzhausen · Tel. 09493 844
rudlhof@t-online.de · www.rudlhof.com

Spielzeugmuseum Hemau

Zu sehen sind Spielzeuge aus dem letzten Jahrhundert bis zum heutigen Tage, wie Puppenküchen, alte Puppenmöbel, Kaufläden, Roller, Bilderbücher, Autos, Kindernähmaschinen, Kindermusikinstrumente und eine 18 m² große Modell-eisenbahnanlage.

Öffnungszeiten: Vom Frühlingsmarkt (letzter Sonntag im April) bis Juli und Mitte September bis Dezember jeden 1. und 3. Sonntag im Monat 14.00–16.00 Uhr, zu verschiedenen Markttagen 14.00–17.00 Uhr

Kontakt und Anmeldung zu Führungen:
Tel. 09491 1669

Allgemeine Infos: Tel. 09491 9400-0

Anschrift: Spielzeugmuseum Hemau
Stadtplatz 4 · 93155 Hemau

Kunst und Ausstellungen in Kallmünz

Akademie & Atelier Rosa Colibri
eigenes Atelier, Zeichen- und Malkurse
Gabriela Rosas · Brunnengasse 15
Tel. 09473 9513779

Fotoausstellung Vilsgasse
Fotografien von Stephan Fürnrohr
Vilsgasse 3 · Tel. 0171 7108911

Galerie am Fels

Verkaufsausstellung, Besichtigung wie auch Kunstkurse auf Anfrage bei
Albert Scholz · Vilsgasse 28
Tel. 09473 667 oder 1331

Galerie am Planl

Am Planl 1

Galerie Bergsteig 1

Galerie und Kunsthandel
Galerist Martin Mayer · Bergsteig 1
Tel. 0176 30683747

Ausstellungen im Alten Rathaus Kallmünz

Das Alte Rathaus von Kallmünz, einst über Jahrhunderte das politische Herz der Marktgemeinde, beherbergt immer wechselnde Ausstellungen, insbesondere zum Thema Kunst und Kultur.

Infos und Öffnungszeiten:
Tourist-Info Kallmünz · Tel. 09473 7179999

KULTURSCHMIEDE Kallmünz

Kunst. Kultur. Kreativität. Kulinarik.
Mit vielfältigen Kulturveranstaltungen

Kontakt: Janine Brüßing & Philippe
Matic-Arnauld des Lions · Lange Gasse 9
93183 Kallmünz · Tel. 09473 9513441
kontakt@kulturschmiede-kallmuenz.de
www.kulturschmiede-kallmuenz.de

Hademar – Haus der Musik, Laaber

Musik zum Anfassen und Anhören in Wohlfühlatmosphäre, mit mehr als 100 Musikinstrumenten und Klangerzeugern in einem gemütlichen Ausstellungsraum; Musikunterricht, Vorführungen möglich

Kontakt: Thomas Dürr · Burgweg 6
93164 Laaber · Tel. 09498 906950
info@hademar.de · www.hademar.de

Galerie und Skulpturenpark an der Schwarzen Laber, Nittendorf

In der Galerie Alte Fabrik zeigt der Künstler Willi Leo Hengge seine Skulpturen, Bilder, Installationen und Gebrauchs-Kunst. Eine Führung ist auf Wunsch möglich. Der Skulpturenpark ist vom Rad- und Wanderweg aus, zwischen Schönhofen und Eichhofen, tagsüber jederzeit zugänglich. Hier sind Objekt-Tische, Objekt-Bänke, Objekt-Liegen und Skulpturen zu sehen.

Kontakt: Willi Leo Hengge
Untereinbuch 1 · 93152 Nittendorf
Tel. 0172 8425321 · info@willileohengge.de
www.willileohengge.de

mühlen.kunst Eichhofen, Nittendorf

Ausstellungen, Musik, Literatur, Kurse – vom Frühjahr bis zum Herbst wird die alte Kunstmühle in Eichhofen zum Treffpunkt unterschiedlichster Künstler.

Kontakt: Daniela und Michel-A. Schönharting
Von-Rosenbusch-Straße 8 · 93152 Eichhofen
Tel. 0160 5469354 oder 09404 1662
(Brauereigasthof)
daniela.schoenharting@muehlenkunst.de

Staimerhaus, Nittendorf

Im Staimerhaus, das direkt neben der Kirche in Schönhofen liegt, finden mehrmals jährlich Kunst-Ausstellungen und Musikveranstaltungen statt.

Kontakt: Alpinenstraße 7 · Schönhofen
93152 Nittendorf
www.nittendorfer-kulturverein.de

Das älteste Wirtshaus der Welt:

Gaststätte Röhl, Eilsbrunn/Sinzing

Seit November 2010 ist die Gaststätte Röhl – laut Guinness Buch der Weltrekorde™ – das älteste Wirtshaus der Welt. Der Rekord bezieht sich auf die durchgehende Öffnung seit 1658. In einer Ausstellung sind unter anderem der Stammbaum der Familie, alte Werkzeuge aus Brauerei und Landwirtschaft sowie Fremdenzimmer aus den Anfängen des 20. Jahrhunderts zu sehen.

Kontakt: Gaststätte Röhl · Regensburger Straße 3 · Eilsbrunn · 93161 Sinzing
Tel. 09404 2112 · info@gaststaette-roehl.de
www.gaststaette-roehl.de

Burgmuseum Wolfsegg

Siehe Burgen Seite 29

Besuchs- und Einkaufserlebnisse

- Confiserie Seidl, Laaber
www.seidl-confiserie.de
- Gut Löweneck, Nittendorf,
www.gut-loeweneck.de
- Katharieder Bauernhanddruck, Beratzhausen, www.schleyerbach-katharied.de
- Kuhstallcafé Illkofen, Beratzhausen,
www.kuhstallcafe.de

im Vorderen Bayerischen Wald/Donautal:

BaierWeinMuseum Bach a.d. Donau im Kleinsten Weinbaugebiet Bayerns

In Bach an der Donau wurde 1998 in einem historischen Biethaus (Presshaus) das BaierWeinMuseum eingerichtet, das die große Tradition des Weinbaus in Altbayern dokumentiert. Hauptbestandteil des kleinen Spezialmuseums ist eine Baumpresse aus dem Jahre 1615. Der angegliederte Weinlehrpfad ist jederzeit zugänglich.

Öffnungszeiten: Mai bis Oktober
sonntags 13.00–16.00 Uhr; Führungen auf Wunsch! Gruppenführungen auch werktags nach Anmeldung.

Das Kleinste Weinbaugebiet Bayerns befindet sich zwischen Regensburg und Wörth a.d. Donau: Informationstafeln entlang des Donauradweges erklären Wissenswertes zur uralten Weinbautradition in der Region.

Infos: Verwaltungsgemeinschaft Donaustauf
Tel. 09403 9502-0

Adresse: Hauptstraße 1b
93090 Bach a.d. Donau
baierweinmuseum@t-online.de
www.baierwein-museum.de
www.regensburgerlandwein.de

Kunstpartner Galerie Adlmannstein

Wechselnde Ausstellungen zu verschiedenen Aspekten v.a. regionaler zeitgenössischer Kunst, mit Begleitprogramm, wie Führungen, Vollmondwanderung, Abschlusskonzert mit Essen. Angegliedertes Schaulager.

Infos: Wilma Rapf-Karikari und Ingo Kübler
Altenthanner Straße 1 · 93170 Bernhardswald
Tel. 09408 1316 · www.kunstpartner.eu

Chinesischer Turm in Donaustauf

Im Jahre 1842 im Fürstengarten der ehemaligen Sommerresidenz der Fürsten von Thurn und Taxis errichtet, erlebte der Tee- und Musikpavillon eine wechselvolle Geschichte. Seit 1999 ist er, liebevoll restauriert, wieder an seinem angestammten Platz zu bewundern.

Öffnungszeiten: Mai bis September jeden 1. Sonntag 14.00–17.00 Uhr sowie zu den Veranstaltungen gemäß Jahresprogramm, Führungen für Schulklassen und Gruppen nach Anmeldung

Infos: Tel. 09403 961366 oder 0160 6976583
www.chinesischerturm-donaustauf.de



BaierWeinMuseum, Bach a.d. Donau



Skulpturenpark Beratzhausen



An der Donau, im Hintergrund die Walhalla



Schloss Alteglofsheim



Chinesischer Turm
in Donaustauf

Museen, Kunst & Sehenswertes

im Vorderen Bayerischen Wald/Donautal:


Walhalla Donaustauf

Bedeutende Ruhmes- und Ehrenhalle an der Donau, durch König Ludwig I. im 19. Jh. als Denkmal an die Deutschen erbaut. Von Ostern bis 15.10. fahren Fahrgastschiffe auf der Donau von Regensburg bis zum Fuße der Walhalla. **Bitte ab Schiffsanlegestelle die Staatsstraße per Unterführung queren!** Vom Hauptbahnhof Regensburg fährt ein Linienbus nach Donaustauf. Audioguides (deutsch, englisch) gegen Gebühr erhältlich. Kostenlose App verfügbar. Kiosk vor Ort.

Öffnungszeiten:

April bis Oktober: 9.00–18.00 Uhr (letzter Einlass 17.45 Uhr), November bis März: 10.00–12.00 Uhr und 13.00–16.00 Uhr (letzter Einlass 11.45 und 15.45 Uhr)
Geschlossen: 1. Januar, Faschingsdienstag, 24., 25. und 31. Dezember

Adresse: Walhallastraße 48
93093 Donaustauf · Tel. 09403 961680

 Für gehbehinderte Besucher, die im Besitz eines EURO-Schlüssels sind, ist die Zufahrt mit dem PKW möglich. Die Eingangsebene ist barrierefrei über eine Zugangsrampe zu erreichen. Behindertengerechtes WC vorhanden.

Infos: Verwaltung der Befreiungshalle Kelheim
Tel. 09441 68207-0
Befreiungshalle.Kelheim@bsv.bayern.de
www.schloesser.bayern.de

Hudetz-Turm Wiesent

Die Räume des Hudetz-Turms finden sich im östlichen Flügel des 300-jährigen Schlosses. In den ehemaligen Wohn- und Arbeitsräumen des Malers und Graphikers Karl Anton Hudetz und seiner Frau Karoline Hudetz-Weiß wird ein Teil der vielseitigen Hinterlassenschaft des Künstlers gezeigt.

Öffnungszeiten: jeden Sonntag 14.00–17.00 Uhr, nach Vereinbarung andere Öffnungszeiten möglich, Führungen nach vorheriger telefonischer Vereinbarung.

Infos: Tel. 09482 1386

Nepal-Himalaya-Park, Wiesent

Als eines der schönsten und am aufwändigsten errichteten Bauwerke zierte der Nepal-Himalaya-Pavillon einst die EXPO 2000. Der Pavillon mit seinem großen Schau- und Sichtungsgarten ist heute internationale Begegnungsstätte und Zentrum der Völkerverständigung.

Öffnungszeiten: Mai bis Oktober: Samstag, Sonntag, Montag und Feiertage jeweils von 13.00–18.00 Uhr, letzter Einlass 17.00 Uhr

Gruppenführungen auf Anfrage möglich; Hunde dürfen nicht mitgenommen werden.

Infos: Nepal-Himalaya-Park
Martiniplatte · 93109 Wiesent
Tel. 09482 959686
www.nepal-himalaya-pavillon.de

südlich der Donau:

Wolfgangseiche in Neuglofsheim

Imposantes Naturdenkmal, das als Nationalerbe-Baum ernannt wurde und mit einem Alter von etwa 850 Jahren zu den ältesten Eichen Deutschlands zählt; mit angliedern den Spazierwegen. Östlich von Schloss Haus in Neuglofsheim gelegen · 93107 Thalmassing

Heimat- und Bauernmuseum Oberhinkofen/Obertraubling

Zu sehen: alte Geräte vom Bauernhof und aus Haus, Hof und Stall; Schneiderei, Bader, Küffner, Schuhmacher, Wagner, Sattler, Seiler, Imker, Schmied; Wohnen und Kleidung von früher.

Öffnungszeiten: April-Juli und September-Oktober am 2. Sonntag im Monat von 14.00–16.00 Uhr; im August geschlossen; n.V. sind andere Öffnungszeiten möglich, Führungen nach Anmeldung (Museumsleiter Wolfgang Viehbacher. Tel. 09401 6618); Infos zu Öffnungszeiten und Aktionen unter www.obertraubling.de

Adresse: Hauptstraße 10
93083 Obertraubling OT Oberhinkofen

Gennßhenker-Brunnen, Schierling

Der Brunnen greift die Sage des Schierlinger Gänshängers auf: bekannt ist das alle vier Jahre stattfindende Gennßhenkerfest.

Infos: Markt Schierling · Tel. 09451 9302-0
www.schierling.de

Löwe von Eggmühl bei Schierling

Ein mächtiger Grabwächter-Löwe wacht über die Ruhe der etwa 7.200 gefallenen Soldaten aus Bayern, Frankreich und anderen Nationen bei der Schlacht bei Eggmühl am 22.04.1809.

UNESCO-Welterbe Regensburg

Museum der Bayerischen Geschichte

Es zeigt die Entstehung des modernen Bayern. Mit Dauerausstellung Wie Bayern Freistaat wurde und was ihn so besonders macht und wechselnden Sonderausstellungen.
www.museum.bayern

Besuchszentrum Welterbe

Im historischen Salzstadel an der Donau mit interaktiver Dauerausstellung zum UNESCO-Welterbe Regensburg – kostenfreier Eintritt.

document Reichstag im Alten Rathaus

Von 1663 bis 1806 tagte hier der Immerwährende Reichstag, das erste deutsche und auch europäische Parlament. Ein Ort mit großer Geschichte.

Porta Praetoria

Die Porta Praetoria gilt als das älteste Legionslagertor Deutschlands.

Fürstliches Schloss und Kreuzgang St. Emmeram/Fürstliche Schatzkammer und Marstall

Seit 1812 ist der ausgedehnte Gebäudekomplex des ehemaligen Reichsstifts St. Emmeram in Regensburg die prächtige Hauptresidenz der Fürsten von Thurn und Taxis.

Historisches Museum

Das Historische Museum im ehemaligen Minoritenkloster erläutert die Kunst- und Kulturgeschichte von der Steinzeit bis zum 19. Jahrhundert.

document Niedermünster

Unter der romanischen Niedermünsterkirche aus dem 12. Jh. können Sie die römischen Fundamente entdecken, auf denen die UNESCO Welterbestadt thront. Zugang nur im Rahmen einer Führung.

Dom St. Peter

Mit seinen weit sichtbaren Türmen ist der Dom Mittelpunkt der UNESCO Welterbestadt. Eindrucksvoll sind die farbenprächtigen Glasfenster aus dem 13./14. Jh. und der Kreuzgang aus dem 15. Jh. Auch Domführungen sind möglich.

Tourist Information

Altes Rathaus · 93047 Regensburg
Tel. 0941 507-4410
tourismus@regensburg.de
www.tourismus.regensburg.de

um:welt – Energie-Bildungszentrum

Interaktive Erlebnis-Ausstellung zum Thema Energie und Klima, 600m² Ausstellungsfläche; für Kinder ab 10 Jahren; ideal für Gruppen
Rudolf-Vogt-Straße 18, UG Haus RUBINA
93053 Regensburg · Tel. 0941 2984491-25
kontakt@um-welt.bayern
www.um-welt.bayern

Gästeführungen in und um Regensburg

Qualifizierte Führerinnen und Führer des Vereins Gästeführer Region Regensburg e.V. bieten eine Variationsbreite an Angeboten, um die Region Regensburg mit den vielen Sehenswürdigkeiten und Schauplätzen unterhaltsam erlebbar zu machen: ob bei einer Stadtführung, einer geführten Rad- oder Wandertour, einer Burgen- oder Kirchenführung oder der Besichtigung von Kulturhighlights. Internationale Gäste können dabei aus einer Vielzahl von Sprachen wählen.

Infos: Gästeführer Region Regensburg e.V.
gf-rr.de

Natur, Spaß & Aktion

im Bayerischen Jura:

Tretroller und mehr

Öko-Touren mit Boot und Tretroller, Kurse, Stadttouren, Betriebsausflug

Kontakt/Info: Tel. 0171 2449200
www.tretrollermax.de

Touren mit dem Segway in Stadt, Land, Fluss

Für Gruppen (ab mind. vier Personen) auf Anfrage. Stadt-Touren durch Regensburg, Überland-Touren in und um Regensburg z. B. Winzerer Höhe, Steinerne Brücke

Kontakt: Firma PT Pro GmbH & Co. KG
Tel. 0176 84072221 · info@ptpro.de
www.ptpro.de

Mit dem Segway unterwegs

Verschiedene Touren in und um Regensburg möglich, bis zu 6x täglich, auch für individuelle Touren oder Events buchbar.

Kontakt: SEG TOUR GmbH – Segway Tour
Regensburg · Wahlenstraße 14
93047 Regensburg · Tel. 0941 58612684
info@segwaytour-regensburg.de
www.seg-tour.de/regensburg

Besinnungsweg Hainsacker

Künstlerische Skulpturen und Flurdenkmäler auf drei markierten Routen mit 37 Stationen führen in die Spiritualität des Heiligen Franziskus ein. Ausgangspunkt: Pfarrkirche Hainsacker

Infos: Kath. Pfarramt Hainsacker
Pfarrstraße 11 · 93138 Lappersdorf
Tel. 0941 80721

Albertus-Magnus- Heilpflanzengarten

Über 220 Arzneipflanzenarten werden auf 5.000 m² anhand fundierter Informations- tafeln mit ihren wichtigen naturheilkundlichen Methoden und Wirkprinzipien vorgestellt.

Standort: an der Oppersdorfer Straße, nahe Parkplatz beim Pfarrhaus in Lappersdorf

Infos: Markt Lappersdorf · Rathausstraße 3
93138 Lappersdorf · Tel. 0941 83000-0

Workoutpfad und Yogaterrasse Beratzhausen

Pfad mit zehn verschiedenen Fitness- und Workoutstationen sowie einer Terrasse mit umfangreichem Kursprogramm von Yoga bis Intervalltraining.

Age: Obermühlweg 10, 93176 Beratzhausen

Kontakt und Kursprogramm:
Markt Beratzhausen
Tel. 09493 9400-19
info@markt-beratzhausen.de
www.beratzhausen.com

Sinzing. Wald. Dreiklang: Walderlebniszentrum Regensburg

Ausflugs-, Erlebnis- und Bildungsort für Jung und Alt mit breitem Veranstaltungs- programm; 2,1 km Walderlebnispfad jederzeit ohne Führung möglich.

Kontakt: Rieglinger Höhe 1 · 93161 Sinzing
Tel. 0941 20832110 · walderlebniszentrum-
regensburg@aelf-rs.bayern.de
www.walderlebniszentrum-regensburg.de

Kletterwald Regensburg

am Walderlebniszentrum · Kletterspaß, Abenteuer und ein Naturerlebnis für die ganze Familie erwarten Sie im – zwischen mächtigen Buchen in 0,5 bis 23 m Höhe gelegenen – Kletterwald.

Öffnungszeiten: finden Sie unter
www.kletterwald-regensburg.de

Park-Standort: Am Walderlebniszentrum,
Rieglinger Höhe 2, 93161 Sinzing

Infos: Tel. 0941 30767446
info@kletterwald-regensburg.de
www.kletterwald-regensburg.de

Schönwerth Märchenpfad (Sinzing) am Walderlebniszentrum

Ein ca. 400 Meter langer Pfad im Rieglinger Wald entführt Kinder und Erwachsene in die Oberpfälzer Märchenwelt früherer Jahrhunderte. Künstlerische Darstellung von acht Märchen überliefert durch Volkskundler Franz Xaver Schönwerth. Ganzjährig zugänglich; Eintritt kostenlos. Märchen können per Audio-Code jederzeit angehört werden.

Kontakt: vhs Regensburger Land e.V.
Tel. 09401 52550 · info@vhs-regensburg-land.de

DAV-Kletterzentrum Regensburg

Arena für Sport- und Wettkampfklettern, mit ca. 200 Routen vom 3. bis 10. Schwierigkeitsgrad; Boulder-Bereich, Kursangebote, Kindergeburtstag und vieles mehr.

Kontakt: Am Silbergarten 6 · Kareth
93138 Lappersdorf · Tel. 0941 46399050
www.kletterzentrum-regensburg.de

Klettern im Tal der Schwarzen Laber

In Schönhofen (Markt Nittendorf); Schwierigkeitsgrade der Routen von 4 bis 9, Klebhaken vorhanden

Infos: Deutscher Alpenverein
Tel. 0941 560159

Räuberhöhle Etterzhausen

Am Jurasteig zwischen Etterzhausen und Penk gelegene, frei zugängliche Höhle; ca. 7 m hoch, 24 m breit, durch Verkarstung entstanden.

Juradistl-Landschaftskino

am Meilerberg bei Rohrbach, ermöglicht Freiluft-Perspektiven in die Natur, über den Jurasteig erreichbar.



Nepal-Himalaya-Pavillon



Gennßhenckherbrunnen Schierling



Besinnungsweg Hainsacker



document Reichstag in Regensburg



Yogaterrasse Beratzhausen

Natur, Spaß & Aktion

im Bayerischen Jura:

Fortsetzung von S. 31

LBV-Vogel- und Umweltstation Regenstauf

Die LBV-Station ist nicht nur eine Pflege-stelle für einheimische Wildvögel, sondern auch eine überregional bedeutende Umweltbildungseinrichtung. Gruppenführung durch die Station mit viel Spannendem über einheimische Vögel wie Uhu, Wanderfalken, Weißstorch usw. möglich. Buchung von Veranstaltungen wie Mikrokosmos-Natur macht schlau oder Lebensraum Fließgewässer möglich.

Termine nach Vereinbarung.

Kontakt: LBV-Station · Masurenweg 19
93128 Regenstauf · Tel. 09402 7899570
oberpfalz@lbv.de · www.oberpfalz.lbv.de

Geschichte trifft Natur am Schlossberg Regenstauf mit Infocenter

Das Naherholungsgebiet Schlossberg Regenstauf mit Infocenter (interaktive Vogelstimmenuhr, Tiernemory, Geschichte uvm.), Burgenspielfeld, Aussichtsturm über das Regental, Wanderwegen und Gaststätte mit Aussichtsterrasse lädt die Besucher zum Verweilen in der Natur ein. Führungen Geschichte trifft Natur für Gruppen nach Absprache möglich (auch koppelbar mit Besuch der LBV-Vogel- und Umweltstation). Turmbesichtigung April bis Oktober, Schlüssel erhältlich beim Restaurant Am Schloßberg, Tel. 09402 9485585

Infos: Markt Regenstauf · 93128 Regenstauf
Tel. 09402 50976 · markt@regenstauf.de

Albert-Plagemann-Kreislehrgarten

Eingang Böhmerwaldstraße
93128 Regenstauf · Tel. 0941 4009-370

Erlebnisführung oder -wanderungen mit Tieren

- **mit Alpakas:**
www.segeltal-alpakas.de, Hema
www.alpakas-und-ich.de, Laaber-Großsetzenberg
www.alpakahof-grundner.de, Regenstauf
alpakahof-ruhland.jimdosite.com/, Sinzing-Viehhausen
www.dream-alpakas.de, Altenthann
- **mit Eseln:**
www.lydias-eselwiese.de, Köfering
www.eselpower.de, Emhof/Schmidmühlen/Kallmünz

im Vorderen Bayerischen Wald:

Jump-o-Mania Kidsworld Grünthal

Riesen-Indoor-Spaß für die ganze Familie z. B. mit Elektro-Kartbahn, Wabbelberg, Kinderkletterwand, Trampoline und Soccer Court

Kontakt: Brandlbergstraße 59
93173 Wenzenbach · Tel. 09407 9587750
www.jump-o-mania.de

Geopfad Tegernheimer Schlucht – das Fenster zur Erdgeschichte

Drei geologische Großeinheiten unterschiedlichen Alters treffen im Raum Tegernheim aufeinander. An sieben Stationen entlang des Geopfades erhält man Einblicke in die Erdgeschichte, zusätzlich gibt es für junge Forscher drei Stationen – das Insektenhotel, einen Rastplatz mit Kletterspaß und einen Holzweg für kluge Köpfe. Gesamtstrecke von Station 1 bis 7 und zurück: 2,9 km. Start: Station 1 des Geopfades Tegernheimer Schlucht. Einmal sonntags pro Monat kostenfreie Führungen, Gruppenführungen nach Vereinbarung.

Infos und Termine: Gemeinde Tegernheim
Tel. 09403 9520-0 · www.tegernheim.de

südlich der Donau:

Hoppefelsen bei Pentling

Der Hoppefelsen gehört zu den 100 schönsten Geotopen Bayerns, gelegen an den von Felsen durchsetzten Steilhängen des Donautales unterhalb von Pentling, im ersten bayerischen Naturschutzgebiet Max-Schultze-Steig.

3D-Funhouse

3D-Schwarzlicht-Minigolf, 3D-Virtual Reality Erlebnisse

Kontakt: 3D Funhouse GbR · Pommernstr. 7-9
93073 Neutraubling · Tel. 09401 5339-790
kontakt@3d-funhouse.de
www.3d-funhouse.de

Bahngolfclub Neutraubling e.V.

Turniergerechtes Minigolfcenter mit zwei Anlagen: Minigolf (große Bahnen) und Miniaturgolf (kleine Bahnen), mit Panoramaterrasse. Geöffnet von März bis Oktober; bei schönem Wetter außerhalb der Saison: einfach anrufen!
Montag bis Freitag ab 14.00 Uhr, Samstag ab 12.00 Uhr, Sonntag/Feiertag ab 10.00 Uhr, Sommerferien täglich ab 10.00 Uhr

Kontakt: Am Sportpark 3
93073 Neutraubling · Tel. 09401 4848
www.minigolf-neutraubling.de

PadelCity Regensburg und HYVIBES Fitnessstudio

Kontakt: Ernst-Frenzel-Straße 14
93083 Obertraubling · www.padelcity.de
www.hyvibes.de/regensburg/

Beeren-Erlebnisse

- verschiedene Beeren pflücken, teils Beerencafés vor Ort:
Oberisling, Lappersdorf, Tegernheim,
www.beerenmeile.de
Tel. 09405 9572050
- Heidelbeerefeld in Mötzing/Haimbuch
www.haimbuchers-heidelbeeren.de
Tel. 09480 5328

Angeln

an der Schwarzen Laber:

Aal, Forelle, Esche, Hecht, usw.

Markt Nittendorf

Am Marktplatz 3 · 93152 Nittendorf
Tel. 09404 642-0

an der Naab:

Aal, Barbe, Brachse, Karpfen, Hecht, Waller, Zander, Schleie und sonstige Weißfische wie Rotaugen, Rotfeder usw.

Kallmünz

Fischwasserbesitzer Familie Brey
Inselweg 16 · 93183 Kallmünz · Tel. 09473 372

Duggendorf

Familie Bleier · Gessendorf 2
93182 Duggendorf · Tel. 09473 325

Pielenhofen

Johann Bach · Distelhausen 2
93188 Pielenhofen · Tel. 09409 373

im Regental, dem Anglerparadies:

- nur für Urlaubsgäste! -
Regenfluss mit Altwasser und stehende Gewässer, ca. 30 Fischarten – z. B. Aal, Aitel, Barbe, Barsch, Hecht, Nerfling, Schied, Waller, Zander, Weißfische

Markt Regenstauf

Bahnhofstraße 15 · 93128 Regenstauf
Tel. 09402 509-76

an der Donau und an Altgewässern:

Hecht, Aal, Brachse, Weißfisch, Karpfen usw.

Bei Donaustauf und Bach a.d. Donau

Verwaltungsgemeinschaft Donaustauf
Wörther Straße 5 · 93093 Donaustauf
Tel. 09403 9502-0
Angelkarten erhältlich bei Familie Sauerer
Ludwigstraße 2 · 93093 Donaustauf
Tel. 0160 3754715 · fischerinnung-donaustauf.de

Bei Bernhardswald

Wolferszwinger Weiher · Monika Auburger,
Bosruck 3 · 93170 Bernhardswald
Tel. 09463 1527

Bei Wörth

Florian Weigl
Arberstraße 17 · 93086 Wörth a.d. Donau
Tel. 09482 9099466

Zwischen Eining und Mariaort

Markus Antes · Flurweg 11 · 93161 Sinzing
Tel. 0941 379532

an der Großen Laber und an Gewässern (Sünching, Pfakofen):

Forelle, Karpfen, Hecht, Weißfische,
Zander usw.

Verwaltungsgemeinschaft Sünching

Schulstraße 26 · 93104 Sünching
Tel. 09480 9380-0

**Fischereiverein großes Laabertal
Pfkofen-Rogging e.V.**

Wolfgang Ulsperger
fvpfakofen-roogging@gmx.de
www.fischereiverein-pfakofen-roogging.de
Angeln nur in Begleitung eines Mitgliedes des
Fischereivereines möglich

Bootswandern & Fliegen

Kanuschorsch (Kallmünz)

Kanu und Kajak, Touren und Verleih
(auf der Naab und Vils)
Kontakt: Robert Dopsaj · Zum Fischerberg 3
Traidendorf · 93183 Kallmünz
Tel. 0152 38595100
info@kanuschorsch.de
www.kanuschorsch.de

Bootsverleih Pielenhofen

Kanu und Kajak, auch Stand Up Paddling
(SUP)-Touren und Verleih, Schnupperpaddeln
(auf der Naab)
Kontakt: Angerstraße 22 · 93188 Pielenhofen
Tel. 09409 1528 oder 0151 20179629
bootsverleihpielenhofen@t-online.de
www.bootsverleih-pielenhofen.de

KM8 Kanuverleih Penk

Annika Sedlaty & Hans Müller
Kanu und Kajak, auch Stand Up Paddling
(SUP)-Touren und -Verleih, Schnupperpad-
deln (auf der Naab)
Kontakt: Löweneckstr. 21
93152 Nittendorf (Penk)
Tel. 0176 42905758 · info@km8-kanuverleih.de
www.kanuverleih-penk.de

**Paddelzeit - Kanuverleih & Mehr
(Mariaort, Pettendorf)**

Kanu und Kajak, Ein- und Mehrtagestouren
sowie geführte Touren buchbar, Café Boot
vor Ort (auf der Naab)

Kontakt: Naabstraße 2 · 93186 Mariaort
info@paddelzeit.com · Tel. 0170 2682488
www.paddelzeit.com

Erlebnismax (Laaber)

Kanu, Kajak, Schlauchboot, SUP, Holzzille,
Tipi Übernachtung, Grillservice, Touren und
Service auf Naab, Vils, Regen, Donau, Tal der
Schwarzen Laber, Lauterach und mehr

Info/Kontakt: Tel. 0171 2449200
info@erlebnismax.de · www.erlebnismax.de
www.tretrollermax.de

Regental-Kanu

Kanuverleih auf der Strecke
Nittenau-Ramspau

Kontakt: Jutta Peschke · Am Burghof 16
93149 Nittenau · Tel. 09436 2740
info@bootwandern.de · www.kanuverleih.com

**Römische Galeere an der Naab
(Mariaort/Pettendorf)**

Weltweit einzigartiges, seetaugliches antikes
Flusskriegsschiff; für Gruppen Fahrten auf
Anfrage möglich

Infos: Universität Regensburg Lehrstuhl für
Alte Geschichte
Universitätsstraße 31 · 93040 Regensburg
Tel. 0941 9433716 und 943 3539

**Flugplatz Oberhinkofen
(Obertraubling)**

Luftsportverein Regensburg
Dr. Martin Postner · Tel. 0941 706627
oder Flugplatz · Tel. 09453 7244

Flugzentrum Bayerwald

Ballonflüge bis in die Alpen, Fallschirm-
Tandemspringen, Gleitschirmfliegen
Infos: Georg Höcherl · Schwarzer Helm 71
93086 Wörth a.d. Donau · Tel. 09482 959525
info@flugzentrum-bayerwald.de
www.flugzentrum-bayerwald.de

Baden/Wellness

im Tal der Schwarzen Laber:

Freibad Markt Beratzhausen

Solarbeheiztes Schwimmbad mit Blick ins
Labertal; Wasserrutsche, Wasserspiele,
Beachvolleyballfeld, Beachsoccerfeld

Info: Laaberer Straße 30 · 93176 Beratzhausen
Tel. 09493 902121

Waldbad Stadt Hemau

Umgeben von Wald; Parkplätze, Kiosk,
Umkleidekabinen, WC, Duschen, Spielplatz,
Beachvolleyball, Trimmichpfad, Naturlehr-
pfad; Hunde am Gelände nicht erlaubt;
an Wochenenden und Feiertagen bei Bade-
wetter durch Wasserwacht betreut.

Kontakt: Waldbadstraße · 93155 Hemau
Tel. 09491 700 (Kiosk)



Infocenter Geschichte trifft Natur
in Regenstau



Juradistl-Landschaftskino
bei Rohrbach/Kallmünz



Klettern bei Schönhofen



Tipi beim Walderlebniszentrum Regensburg



Badestelle Etterzhausen

Sibirischer Saunapark

Blockhaussaunen für Gruppen bis 15 Personen, Grillhaus, Restaurant

Info: Kasernenstraße 1,
93155 Hemau Tel. 09491 9559595
www.sibirischer-saunapark.de

im Naabtal:**Badestelle in Etterzhausen,
Markt Nittendorf**

Naturbad a.d. Naab, zeitweise durch die Wasserwacht betreut

Lage: Uferweg · 93152 Nittendorf

Freizeitinsel Pielenhofen

Unter der Brücke, Bademöglichkeit, Liegewiese, Feuerstelle, Grillen möglich

**Schwetendorfer Weiher,
Gemeinde Pettendorf**

Von Wiesen und Bäumen umgeben; Parkplätze, Kiosk, Toiletten, Grillen möglich

Lage: Dorfstraße · 93186 Pettendorf

Naabspitz, Gemeinde Sinzing

Im Naturschutzgebiet zwischen Naab und Donau mit Liegewiese

Lage: Mariaorter Str. · 93161 Sinzing

im Regental:**Freizeitgelände Am Regen,
Markt Lappersdorf**

Liegewiesen am Regen; Parkplätze, mobiler Verkaufsstand bei Badewetter, Umkleidekabinen, Toiletten, drei Beachvolleyballfelder

Lage: Regendorfer Str. · 93138 Lappersdorf

**Badestelle Hirschling,
Markt Regenstein**

Bade- und Anlegestelle für Kanus und Boote am rechten Regenufer mit Liegeplatz, Umkleide, Grillplatz, überdachter Sitzgruppe und Infotafel

Lage: Brückenweg · 93128 Regenstein

**Badestelle Ramspau,
Markt Regenstein**

Liegewiesen am Regen; Parkplätze, Kiosk, Umkleidekabinen, Toiletten, Duschen, Tischtennis, Beachvolleyball, Grillen am ausgewiesenen Grillplatz möglich; keine Hunde erlaubt

Lage: Am Wehr · 93128 Regenstein

**Badestelle Valentinsbad,
Markt Regenstein**

Liegewiesen am Regen; Parkplätze, Restaurant mit Sonnenterrasse, Umkleidekabinen,

Toiletten, Duschen, Spielplatz, Beachvolleyball, Fußball; an Wochenenden und Feiertagen bei Badewetter durch Wasserwacht betreut

Kontakt: Regentalstraße 13 · 93128 Regenstein
Tel. 09402 500337 (Restaurant)

**im Vorderen
Bayerischen Wald:****Waldbad Stadt Wörth a.d. Donau**

Parkplätze, Umkleidekabine, Spielplatz, Fußball auf zwei angrenzenden Feldern, Beachvolleyball

Lage: Gschwelltalstraße
93086 Wörth a.d. Donau

Hallenbad der Stadt Wörth a.d. Donau

Mit Dampfbad, Solarium, Cafeteria

Kontakt: Gschwelltalstraße 10
93086 Wörth a.d. Donau · Tel. 09482 3748

Freibad Falkenstein

Erlebnisbad mit Breit-Wasserrutsche, Beachvolleyball, Restaurant mit Sonnenterrasse, ab Pfingsten geöffnet

Kontakt: Badstraße 4 · 93167 Falkenstein
Tel. 09462 700

an/südlich der Donau:**Hallenbad Neutraubling**

Schwimm- und Nichtschwimmerbecken, Textil-Bio-Sauna, Dampfbad und Aqua-Aerobic-Angebot

Kontakt:
Haidauer Straße 1 · 93073 Neutraubling
www.stadt-neutraubling.de

**Guggenberger See,
Stadt Neutraubling**

Im Südosten von Neutraubling, Hauptsee und kleiner Nebensee mit Hundestrand; Café, Cantina, Kiosk, Toiletten, Duschen, Umkleiden, Beachvolleyball, Rudern, Segelschule, Surfen, SUP, Partyzone, Grillen möglich; kostenlose Nutzung des Sees, kostenpflichtige Parkplätze, mind. 15 Wohnmobilstellplätze mit Strom- und Wasserversorgung (kostenpflichtig) und Abwasserentsorgung, barrierefreie Sanitäranlage und barrierefreier Zugang zum Wasser am Ostufer; an Wochenenden und Feiertagen bei Badewetter durch Wasserwacht bzw. DLRG betreut.

Öffnungszeiten: 6.00–23.00 Uhr

Badesaison: 1. Mai bis 15. September

Lage: Ostumgehungs Neutraubling
93073 Neutraubling

**Sarching See,
Gemeinde Barbing**

Zwischen den Ortschaften Sarching und Friesheim in der Donauebene; drei Kioske, Toiletten, Beachvolleyball, Rudern, SUP,

Grillen möglich; kostenlose Nutzung des Sees, kostenpflichtige Parkplätze; an Wochenenden und Feiertagen bei Badewetter durch Wasserwacht betreut

Öffnungszeiten: 6.00–23.00 Uhr

Badesaison: 1. Mai bis 15. September

Lage: Seestraße · 93092 Barbing

**Roither See Neualkofen,
Gemeinde Mintraching**

Bei Neualkofen, ehemaliger Baggersee mit Liegewiesen entlang des Waldes; Parkplätze, Gaststätte, Kiosk (Süden), Toiletten, Beachvolleyball, Rudern, SUP, Grillen möglich; kostenlose Nutzung des Sees, kostenpflichtige Parkplätze; an Wochenenden und Feiertagen bei Badewetter durch Wasserwacht betreut

Öffnungszeiten: 6.00–22.00 Uhr

Badesaison: 1. Mai bis 15. September

Lage: Zum See · 93098 Mintraching

**Almer Weiher,
Gemeinde Mintraching**

Inmitten eines Waldgebietes, dem Mintrachinger Holz

Lage: St2329 · 93098 Mintraching

**Badebucht Matting,
Gemeinde Pentling**

Kurz vor der Fähranlegestelle in Matting liegt unmittelbar am Donauradweg die Badebucht mit Liegewiese

Lage: Bootsweg · 93080 Pentling

**Wolfweiher Griesau,
Gemeinde Pfatter**

Nordöstlich der Ortschaft Griesau in der Donauebene; Grillen möglich

Lage: Griesau, Nähe Flugplatz · 93102 Pfatter

Kaisertherme Bad Abbach

Thermalbad mit Saunalandschaft

Kontakt: Kurallee 4 · 93077 Bad Abbach
Tel. 09405 95170 · www.kaiser-therme.de

Westbad Regensburg

Hallen- und Freibad mit Saunalandschaft

Kontakt: Messerschmittstr. 4
93049 Regensburg · Tel. 0941 6012944
www.westbad.de

Golfen

**Golf- & Yachtclub am
Gut Minoritenhof**

Kontakt: Minoritenhof 1 · 93161 Sinzing
Tel. 0941 3786100 · www.golfsinzing.de

Golf- & Land-Club Regensburg e.V.

Kontakt: 93093 Donaustauf
Jagdschloss Thiergarten · Tel. 09403 505
www.golfclub-regensburg.de

Busse, Bahn, Fähren & Schiff

Fahrradbus Regensburg–Falkenstein

(Strecke des Falkenstein-Radwegs)
RVV-Linie 34, mit Radanhänger (auch für E-Bikes), ab Karsamstag bis 3. Oktober:
an Samstagen, Sonn- und Feiertagen; in den Pfingst- und Sommerferien täglich

Infos beim RVV-Kundenzentrum:

Tel. 0941 2049 5555

Voranmeldung bei der Regionalbus Ostbayern GmbH: Tel. 0941 6000-122

Freizeitbus ins Donau- und Altmühltal (mit Radanhänger)

(Regensburg – Riedenburg – Dollnstein),
Linie 6010, Mai–Oktober: an Samstagen,
Sonn- und Feiertagen, Voranmeldung bei
der Regionalbus Ostbayern GmbH:
Tel. 0941 6000122

Gierseilfähre über die Donau in Pentling/Matting

Transport von Radfahrern und Spaziergängern; Betriebszeiten: täglich von
09.00–12.00 Uhr und 13.00–18.00 Uhr im
Sommer bzw. 16.00 Uhr im Winter.
Näheres siehe www.pentling.de

Infos: Gemeinde Pentling · Tel. 0941 92082-0
www.pentling.de

Donau-Fähre Prüfening

Transport von Personen und Fahrzeugen
aller Art. Fahrzeiten: sonn- und feiertags bei
Ausflugswetter von 13.00–18.00 Uhr
(April–Oktober: Gruppen ab 20 Personen
nach Vereinbarung.)

Infos: Tel. 0941 31482 · www.donaufaehre.com

Regenquerung bei Marienthal per Zille

Im Sommer am Wochenende und feiertags
von 12.00 bis 16.00 Uhr. Bitte erkundigen Sie
sich beim Markt Regenstein, ob die Zille fährt

Infos: Tel. 09402 509-0 · www.regenstauf.de

Personenschiffahrt Klinger

Infos: Werftstraße 6 · 93059 Regensburg
Tel. 0941 52104 · www.schiffahrtklinger.de
Auf Linienfahrten Fahrradtransport möglich

Verkaufspavillon: an der Donau in der
Thundorferstraße 6 · 93047 Regensburg

Donauschiffahrt Wurm & Noé

Infos: Ostengasse 3 · 93047 Regensburg
Tel. 0941 5027788-0 · www.donauschiffahrt.eu
Auf Linienfahrten Fahrradtransport möglich

Verkaufspavillon: an der Donau in der
Thundorferstraße 6 · 93047 Regensburg

Infos zum ÖPNV, Fahrplanauskünfte, autofreie Ausflugstipps

Verschiedene Tipps zu Ausflugszielen in der
Region, die man mit Bus oder Bahn er-
reichen kann; kostenloser Flyer erhältlich!

Kontakt: Regensburger Verkehrsverbund
Tel. 0941 2049 5555
www.rvv.de/ausflugstipps



RVV-App

Campingplätze

Internationaler Campingplatz Naabtal-Pielenhofen

Direkt an der Naab, eingerahmt von Wiesen
und Wäldern; mietbare Ferienhäuschen,
Gaststätte

Kontakt: Familie Bach · Distelhausen 2
93188 Pielenhofen · Tel. 09409 373 und
Tel. 09409 1263 (Gaststätte)
camping.pielenhofen@t-online.de
www.camping-pielenhofen.de

Campingplatz Hartlmühle/Laaber

Im Tal der Schwarzen Laber, mit Schwimm-
bad, Zimmern, Appartements, Camping-
fässern und Landgasthof

Kontakt: Ute Heitzer
Hartlmühle 1 · 93164 Laaber · Tel. 09498 533
info@hartlmuehle.de · www.hartlmuehle.de

Naturcamping Saxberg

Kleiner Campingplatz mit Zeltplatz; Whirlpool
und Sauna auf Anfrage; weitere Übernach-
tungsmöglichkeiten im Haupthaus

Kontakt: Zum Kirchholz 7 · 93161
Sinzing/Saxberg · Tel. 0176 70422873
campingmitaussicht@gmx.de

Jugendzeltplatz Zaar, Kallmünz

Für Jugendgruppen, bei verfügbarer Kapazi-
tät auch Familien, Rad- und Bootswander-
gruppen; mit Küche, Lagerfeuerstellen

Infos: Landkreis Regensburg · Kreisjugendamt
(Jugendarbeit)
Tel. 0941 4009-239 und -451

Zeltplatz am Regen

Zeltplatz Ramspau, am Regen beim
Sportplatz, Toiletten nutzbar, nur mit
Voranmeldung, Achtung: Nur für Zelte
und Bootswanderer geeignet!

Kontakt: Markt Regenstein
Tel. 09402 509-76 oder Tel. 0170 9091066



Freizeitinsel
Pielenhofen



Badestelle am Regen bei Pielmühle/Lappersdorf



Waldbad Hemau



Campingplatz im Naabtal bei Pielenhofen



Kanutour auf der Naab bei Kallmünz

Wohnmobil/Camperstell- und Zeltplätze Marienthal

20 Camper-Plätze verfügbar, ohne Stromanschluss; WC-Anlage und Wasser mit Aussenspüle am Gasthof, Duschen im Laufe des Jahres 2026 geplant; Übernachtungsgebühr pro Nacht und Person 7,-€, 6-16 Jahre 5,-€, Kinder unter 6 Jahren frei; keine Stellplatz- oder Zeltgebühr; nur mit Voranmeldung!

Kontakt: Marienthal 3 · 93128 Regenstauf
Tel. 0157 31817859
www.marienthalamregen.de

Wohnmobilstellplätze nahe Beratzhausen

Kostenlos beim Landgasthof Friesenmühle (Stromanschluss vorhanden), Tel. 09493 735 und beim Rechberger Hof/Rechberg, Tel. 09493 1553

Infos: Markt Beratzhausen
Tel. 09493 9400-19

Wohnmobilstellplätze in Donaustauf

Gekennzeichnete Wohnmobilstellplätze am Festplatz nahe Tankstelle. Parkautomat 12,00 € für 24 h (Bar, Kreditkarte oder EC-Karte), Stromanschluss vorhanden, Toiletten nutzbar

Infos: VG Donaustauf · Tel. 09403 9502-0

Wohnmobilstellplätze Wiesent

Bei der Gaststätte zum Kruckenberger, bis zu vier Stellplätze (ohne Strom- und Wasserversorgung), als Restaurantgast kostenlos nutzbar, nur mit Voranmeldung

Infos: Tel. 0170 3180334

Wohnmobilstellplätze am Guggenberger See in Neutraubling

inkl. Wasserversorgung, Abwasserentsorgung und Stromanschluss; WC und Duschen in der Nähe; max. Stellzeit 5 Tage/Nächte; Entgelt Stellplatz: 13,00 € pro Fahrzeug/Tag/Stellplatz, Entgelt Wasser: 1,00 € pro 100 Liter, Entgelt Strom: 1,00 € pro kWh, Grillen am Wohnmobilstellplatz ist gestattet, Lagerfeuer jeglicher Art sind verboten, Ticket-Automat vor Ort, keine Vorreservierung möglich.

Infos: Naherholungsverein Regensburg e.V.
Tel. 09402 9485026
naherholungsverein-regensburg.de

Radltipps

Das Regensburger Land – attraktive Radl-Region

- Mit markierten lokalen Rundtouren R1 – R10
- Mit überregionalen Radwegen wie Donau-, Regental-, Naabtal-, Schwarze-Laber-, Falkenstein- und Fünf-Flüsse-Radweg

Radwanderkarten erhalten Sie beim Tourismusbüro des Landkreises Regensburg.
www.landkreis-regensburg.de
www.bayernbike.de



Wandertipps

Wandern im Regensburger Land

Tourenportal mit einer großen Auswahl an Wandertipps unter www.landkreis-regensburg.de/freizeit-tourismus/wandern

Kostenlose Wanderbroschüren mit rund 50 Tourentipps beim Tourismusbüro des Landkreises Regensburg erhältlich.



Einkehren & Genießen

Entdecken Sie die Vielfalt der Gastronomie im Landkreis Regensburg – von Biergärten über traditionelle Gasthöfe bis hin zu gehobener Küche. Zudem laden urige Biergärten zu einer Rast ein! Schauen Sie auf unser Gastronomie-Portal unter landkreis-regensburg.de/Freizeit-Tourismus/Unterkunft-Einkehr/Gaststaetten-suchen und lassen Sie sich inspirieren!



Wintersport & mehr...

Auch im Winter ist das Regensburger Land ein perfektes Urlaubsziel – es wartet mit vielen sportlichen Angeboten auf Sie.

Besuchen Sie z.B. das Waldbad Hemau zum Eisstockschießen und Eislaufen

Infos: Stadt Hemau · Tel. 09491 9400-0

Die vielen Langlaufloipen z.B. in Brennborg, Hemau, Pentling, Regenstauf oder Schierling laden zum Wintersport in der Ferienregion Regensburg ein.

Infos dazu unter:
www.landkreis-regensburg.de

Informationen für Gruppen- und Busreisen

Schiffstour, Burgenführung, Weinprobe im Kleinsten Weinbaugebiet Bayerns oder Walderlebnis – für Gruppen gibt es eine Vielfalt an Angeboten im Regensburger Land!

Beispielhafte Ausflugsziele und Freizeitangebote für Gruppen (Detailinfos siehe ab S. 28 ff).

- Besichtigung des Nepal-Himalaya-Parks in Wiesent, ehemaliges Exponat auf der Expo 2000
- Besichtigung der Burg Wolfsegg
- Burgen- und Kirchenführungen sowie geführte Wanderungen zu einer Burg, www.burgensteige.de
- Schifffahrt ab Regensburg zur Walhalla, nach Bach/Donau oder ins Altmühltal
- Besichtigung der Walhalla (von Ludwig I.) bei Donaustauf
- Führung im BayerWeinMuseum in Bach a.d. Donau mit Weinverkostung
- Bootswandertour auf Naab oder Regen
- Rudern wie die Römer auf der Römischen Galeere (an der Naab)
- Fahrt ins malerische Kallmünz im Naabtal, mit Burgruine, Altem Rathaus, Steinerner Brücke
- Besuch des Walderlebniszentrums oder Kletterwaldes Regensburg bei Sinzing mit angegliedertem Schönwerth-Märchenpfad
- Besuch der LBV-Vogel- und Umweltstation Regenstein
- Geschichte trifft Natur am Schlossberg Regenstein mit Infocenter
- Einkaufserlebnisse: z. B. Gut Löweneck im Naabtal, Katharieder Bauernhanddruck in Beratzhausen, Coniserie Seidl in Laaber
- Besuch des Kuhstallcafés in Illkofen bei Beratzhausen
- Tour mit dem Segway, Tretroller-Fahren
- Besuch der Stadt Regensburg mit Schloss Thurn und Taxis, Dom und Altem Rathaus (S. 18/19)
- Fahrt zum Donaudurchbruch mit Kloster Weltenburg und der Befreiungshalle Kelheim
- Besichtigung des Hundertwasserturmes und KunstHausAbensberg in Abensberg
- Geführte Radtouren rund um Regensburg entlang von Flusstälern und zu Sehenswürdigkeiten
- Fahrt nach Straubing oder in die Dreiflüsse-Stadt Passau

Sollten Sie begleitend einen Gästeführer oder Reiseleiter benötigen, stehen Ihnen unsere Partner zur Verfügung, die Ihnen gerne auf Ihre Gruppe zugeschnittene Tagestouren anbieten:

- Gästeführungen in und um Regensburg, auch für internationale Gäste:
Infos: Gästeführer Region Regensburg e.V., gf-rr.de

Direkter Kontakt zu Reiseleitern und -begleitern:

- Christiane Kuschel · Donaustauf · Tel. 09403 961707 · info@visit-regensburg.com
www.visit-regensburg.com
- Josef Scheck · Tegernheim · Tel. 09403 2145 (mittags oder abends) · Mobil 0176 50293163
josefscheck@t-online.de · www.regensburger-stadtfuehrungen.de
- Roberto Mazzotta, Tegernheim · Tel. 09403 2783 · Mobil 0171 233 1786
roberto.mazzotta@t-online.de
- ReToura · Karin Jakymiw · Regensburg · Tel. 0941 32052 · retoura-jakymiw@web.de
www.stadtfuehrer-reiseleiter.de
- ADFC – Allgemeiner Deutscher Fahrradclub e. V. · Kreisverband Regensburg · Tel. 0941 8703007
kontakt@adfc-regensburg.de · www.adfc-regensburg.de
- Bayernbike · Curd Biedermann · redaktion@bayernbike.de · www.bayernbike.de

Kontakte:

- **Allgemeine Programmtipps und Informationsmaterial auch zu geeigneten Übernachtungsbetrieben:** Tourismusbüro des Landkreises Regensburg · tourismus@lra-regensburg.de
Tel. 0941 4009-495 · www.landkreis-regensburg.de – Menüpunkt Tourismus und Freizeit/
Gruppen- und Busreisen; PDF mit ausführlichen Gruppenangeboten zum Herunterladen.

Tipp: Online-Veranstaltungskalender

Das vielfältige Veranstaltungsangebot im Regensburger Land finden Sie unter www.landkreis-regensburg.de/veranstaltungen



Donauschifffahrt



Nepal-Himalaya-Pavillon in Wiesent



Geopfad Tegernheimer Schlucht



Löwedenkmal in Eggmühl



Burgmuseum Wolfsegg



Ihre Gastgeber im Regensburger Land im Überblick

Bayerischer Jura

Erläuterung zur Lage Nähe Wander/Radwegen:

Jurasteig (JS): bis zu 2 km Entfernung

Burgensteig (BS): bis zu 2 km Entfernung

Fünf Flüsse-Radweg (FFR): bis zu 5 km Entfernung

Beratzhausen	Marktstr. 33 93176 Beratzhausen	Tel. 09493 9400-0	info@markt-beratzhausen.de www.beratzhausen.com	BS
Rechberger Hof 16 Zimmer/34 Betten; Wohnmobilstellplätze	Leonhard-Nübler-Str. 5 93176 Beratzhausen - OT Rechberg	Tel. 09493 1553	info@rechberger-hof.de www.rechberger-hof.de	
Landgasthof Schnaus EZ, DZ, VZ	Dorfstraße 42 93176 Beratzhausen	Tel. 09493 789	info@landgasthof-schnaus.de www.landgasthof-schnaus.de	
Landgasthof und Pension Friesenmühle 1 EZ, 11 DZ; Wohnmobilstellplätze (Stromanschluss)	Friesenmühle 1 93176 Beratzhausen	Tel. 09493 735	info@friesenmuehle.de www.friesenmuehle.de	BS
Zum Eisenkini APT/2 Betten	Mausheim 2 93176 Beratzhausen	Tel. 09493 959277	info.mkoenig@gmail.com	BS
Brunn/Deuerling/Laaber VG Laaber	Jakobstr. 9 93164 Laaber	Tel. 09498 9401-0	vg.laaber@vg-laaber.de www.vg-laaber.de	BS
Ferienwohnung Brunhilde Wild 1 Fewo/2 Betten und Schlafcouch	Elsternhain 7 93180 Deuerling	Mobil 0176 35724993	brunhilde.wild@googlemail.com www.natur-trifft-kultur.de	BS
Ferienwohnung „Die Schleif“ 1 Fewo/2 Betten	Augasse 4 93164 Laaber		info@die-schleif.de www.die-schleif.de	BS
Haus am Burgweg 1 Ferienhaus/4 Betten	Burgweg 14 93164 Laaber	Tel. 0941 49382	laaberhaus@email.de	BS
Ferienhaus am Bach 1 Fewo/6 Betten und 1 Schlafcouch	Waldstr. 2 93180 Deuerling - OT Bachleiten	Mobil 0176 80810676	ferienhaus-am-bach@t-online.de www.ferienhaus-regensburg.com	BS
Campingplatz Hartlmühle 1 EZ, 4 DZ, 1 DZ mit Küche, 4 APT/4 Betten, Stellplätze	Hartlmühle 1 93164 Laaber	Tel. 09498 533	info@hartlmuehle.de www.hartlmuehle.de	BS
Duggendorf/Holzheim a. Forst/ Kallmünz VG Kallmünz	Keltenweg 1 93183 Kallmünz	Tel. 09473 9401-0	poststelle@vg-kallmuenz.de www.vg-kallmuenz.de	JS, BS, FFR
Tourist-Info Kallmünz im Alten Rathaus	Marktplatz 1 93183 Kallmünz	Tel. 09473 7179999	tourismus@kallmuenz.de www.kallmuenz.de	
Schlossresidenz Heitzenhofen EZ, DZ, 2 Suiten, Haus Turmvilla; insg. 40 Betten	Naabstr. 5a 93182 Duggendorf	Tel. 09473 908390	info@schloss-residenz-heitzenhofen.de www.schloss-residenz-heitzenhofen.de	JS, BS, FFR
Gasthaus Hummel 2 DZ, 1 DB, 1 VZ; insg. 11 Betten	Heitzenhofenerstr. 16 93182 Duggendorf - OT Wischenhofen	Tel. 09473 324	post@gasthaushummel.de www.gasthaushummel.de	JS, FFR
CALLM_hotel 8 DZ, davon 1 FZ/4 Betten, 1 DB; insg. 19 Betten	Alte Regensburger Str. 18 93183 Kallmünz	Mobil 0151 2335786	callm-hotel@oans-kallmuenz.com www.oans-kallmuenz.com	JS, BS, FFR
Hotel Schloss Raitenbuch 8 DZ, davon 1 als FZ/4 Betten; insg. max 19 Betten	Vilsgasse 10 93183 Kallmünz	Mobil 0151 2335786	schloss-raitenbuch@ oans-kallmuenz.com www.oans-kallmuenz.com	JS, BS, FFR
Landpension Birnthaler - Naturidyll an der Naab 4 DZ, 2 FZ/je 4 Betten, 2 APT/4 Betten, 1 APT/1 Bett, 1 Fewo/4 Betten, 1 Holz- haus/2 Betten	Heitzenhofener Weg 13 93183 Kallmünz	Tel. 09473 95080	info@pension-birnthaler.de www.pension-birnthaler.de	BS, FFR
Zum Weißen Rössl 4 DZ, 1 APT/2 Betten; insg. 6 Betten	Alte Regensburger Str. 1 93183 Kallmünz	Mobil 01515 6282752	zum-weissen-roessl@t-online.de www.zum-weissen-roessl.de	JS, BS, FFR

Bedeutung der Abkürzungen: Fewo=Ferienwohnung, SZ=Schlafzimmer, EZ=Einzelzimmer, DZ=Doppelzimmer, TWN=Twinbettzimmer (Zweibettzimmer), DB= Dreibettzimmer, VZ=Vierbettzimmer, FZ=Familienzimmer, MZ=Mehrbettzimmer, APT=Appartement

Die Gastgeber finden Sie auch unter
www.landkreis-regensburg.de/Freizeit-Tourismus/Unterkunft-Einkehr/Unterkunft-suchen



Pension im Malerwinkel 8 DZ, 1 Fewo/2 Betten, 5 Fewo/je 3 Betten, 2 Fewo/je 5 Betten	Hinterm Gericht 3 93183 Kallmünz	Tel. 09473 282	c.h.schmid@gmx.de www.pension-kallmuenz.de	JS, BS, FFR
Zur Roten Amsel - Pension Vilsruhe 4 DZ/8 Betten	Vilsgasse 46 93183 Kallmünz	Tel. 09473 293	info@zur-roten-amsel.de www.zur-roten-amsel.de	JS, BS, FFR
Gasthaus und Pension „Zum Eicherberg“ 2 DZ, 2 DB, 1 Fewo/2 Betten, 1 Fewo/3 Betten	Eich 5 93183 Kallmünz	Tel. 09473 252	info@pension-eicherberg.de www.pension-eicherberg.de	BS, FFR
An der KULTURSCHMIEDE 1 Fewo/2,5 Betten	Lange Gasse 11 93183 Kallmünz	Tel. 09473 9513443	kontakt@kulturschmiede-kallmuenz.de www.kulturschmiede-kallmuenz.de/ uebernachtung	JS, BS, FFR
Künstlerhaus am historischen Brunntor 1 Ferienhaus/6 Betten	Brunngasse 23 93183 Kallmünz	Mobil 0179 6679652	yvweigl@gmail.com	JS, BS, FFR
Ferienunterkünfte Otte 1 Fewo/5 Betten, 1 Ferienhaus/5 Betten	Am Kirchberg 6 93183 Kallmünz	Tel. 09473 232 Mobil 0170 3180562	kontakt@ferienwohnung-otte.com www.ferienwohnung-otte.com	JS, BS, FFR
Ferienwohnung Mioritza 1 Fewo/6 Betten	Am Spindelberg 5 93183 Kallmünz	Tel. 09473 9517400	mioritza@myyahoo.com www.ferienwohnung-mioritza- kallmuenz-obsg.de	JS, BS, FFR
Ferienwohnung an der Vils 1 Fewo/5 Betten, 1 Fewo/4 Betten	Amberger Str. 4 93183 Kallmünz - OT Traidendorf	Tel. 09473 908013	elisabethsimic@t-online.de www.ferienwohnung-traidendorf- kallmuenz.de	JS, BS, FFR
Jugendzeltplatz Zaar Selbstversorgerplatz, Nutzung durch Jugend- oder Familiengruppen, Schulen	Eicher Str. 12 93183 Kallmünz	Tel. 0941 4009239	jugendarbeit@ landratsamt-regensburg.de www.naerholungsverein-regensburg. de	BS, FFR
Hemau	Propsteigaßl 2 93155 Hemau	Tel. 09491 9400-0	stadt@hemau.de www.hemau.de	
Zum Posthalter 1 EZ (rollstuhlgerecht), 14 DZ, 3 Zimmer als FZ geeignet; insg. 29 Betten	Hochstr. 15 93155 Hemau	Tel. 09491 654	info@posthalter-schama.de www.posthalter-schama.de	
Pension Die Bachmühle 6 DZ, 1 Fewo/2 Betten	Bachmühle 1 93155 Hemau	Tel. 09498 906787	info@die-bachmuehle.de www.die-bachmuehle.de	
Ferienhaus Donauer 1 Ferienhaus/4 Betten	Albertshofen 8 93155 Hemau	Tel. 08464 595	141255gabi@web.de	
Ferienwohnung „St. Georg“ 1 Fewo/4 Betten und Schlafsofa	St.-Georg-Str. 2 93155 Hemau - OT Neukirchen	Tel. 09491 94090	brauereigasthof@stgeorg-getraenke.de www.booking.com/hotel/de/ ferienwohnung-st-georg.de.html	
Ferienhaus Tangrintel 1 Ferienhaus/6 Betten	Am Koger 6 93155 Hemau - OT Neukirchen	Mobil 0179 9768912	josefburger-neukirchen@t-online.de	
Lappersdorf	Rathausstr. 3 93138 Lappersdorf	Tel. 0941 83000-0	marktverwaltung@lappersdorf.de www.lappersdorf.de	
Landgasthof Proßl 6 EZ, 5 DZ, 2 DB, 1 VZ; insg. 26 Betten	Lorenzer Str. 2 93138 Lappersdorf - OT Hainsacker	Tel. 0941 80836	lgh-proessl@t-online.de www.lgh-proessl.de	
Nittendorf	Am Marktplatz 3 93152 Nittendorf	Tel. 09404 642-0	markt.nittendorf@nittendorf.de www.nittendorf.de	JS, BS, FFR
Gasthof Buchberger 2 EZ, 2 DZ, 1 TWN, 1 APT/bis 4 Betten	Zeilerweg 14 93152 Nittendorf - OT Zeiler	Tel. 09404 1046	info@gasthof-buchberger.com www.gasthof-buchberger.com	JS
Frühstückspension Spitzauer 30 Zimmer (EZ, DZ, MZ)	Löweneckstr. 1 a 93152 Nittendorf	Tel. 09404 952037	pension@landgasthof-spitzauer.de www.pension-spitzauer.de	
Brauereigasthof Eichhofen 2 DZ/4 Betten	Von-Rosenbusch-Str. 3 93152 Nittendorf - OT Eichhofen	Tel. 09404 1662	brauereigasthof@eichhofen.de www.eichhofener.de	BS
Ferienappartement Jolanda und Hans Müller 1 Fewo/2 Betten und Kojenbett	Löweneckstr. 25 93152 Nittendorf	Tel. 09404 1247	jolanda-mueller@outlook.de www.urlaubimnaabtal.de	JS, BS, FFR
Ferienwohnungen Weigert Homes eG 1 Fewo/4 Betten, 1 Fewo/2 Betten	Am Hardt 6 93152 Nittendorf	Tel. 0175 7587398	weigerthomes@gmail.com www.ferienwohnung-weigert.com	JS, BS



Pettendorf	Margarethenstr. 4 93186 Pettendorf	Tel. 09409 8625-0	gemeinde@pettendorf.de www.pettendorf.de	FFR
Hotel Krieger 4 EZ, 20 DZ, 2 DB; insg. 53 Betten	Heerbergstr. 3 93186 Pettendorf - OT Mariaort	Tel. 0941 81080	info@hotel-krieger.de www.hotel-krieger.de	FFR
Prösslbräu Adlersberg 12 Zimmer	Dominikanerinnenstr. 2-3 93186 Pettendorf - OT Adlersberg	Tel. 09404 1822	proesslbraeu@t-online.de www.adlersberg.com	FFR
Hostel „Good Morning“ 1 Fewo/2 Betten	Am Weingert 16 93186 Pettendorf	Mobil 0173 7011151	petra.hochmuth@t-online.de www.airbnb.de/rooms/144198566 7532789692?viralityentrypoint=1&s=76	
Pielenhofen/Wolfsegg VG Pielenhofen-Wolfsegg	Judenberger Str. 4 93195 Wolfsegg	Tel. 09409 8510-0	info@vg-pielenhofen-wolfsegg.de www.vg-pielenhofen-wolfsegg.de	JS, BS, FFR
Klosterwirtschaft Pielenhofen 1 EZ, 8 DZ	Klosterstraße 6 93188 Pielenhofen	Tel. 09409 1525	info@klosterwirtschaft.de www.klosterwirtschaft.de	JS, BS, FFR
haus-nummer-8 1 Fewo/2 Betten, 1 Fewo/3 Betten, 1 Fewo/7 Betten	Uferbreite 8 93188 Pielenhofen	Mobil 0151 28123859	info@haus-nummer-8.de www.haus-nummer-8.de	JS, BS, FFR
Historischer Pfarrhof Pielenhofen 2 Fewo/je 2-4 Betten	Rogerusstraße 4 93188 Pielenhofen	Mobil 0151 10388215	luise.henschel@web.de	JS, BS, FFR
Int. Campingplatz Naabtal-Pielenhofen Stellplätze, Campingfass, Ferienhäuschen	Distelhausen 2 93188 Pielenhofen	Tel. 09409 373	camping.pielenhofen@t-online.de www.camping-pielenhofen.de	JS, BS, FFR
Regenstauf	Bahnhofstr. 15 93128 Regenstauf	Tel. 09402 509-0	markt@regenstauf.de www.regenstauf.de	BS
Hotel-Pension-Hofmark 4 DZ, 3 VZ; insg. 20 Betten	Hofmarkstr. 3 93128 Regenstauf - OT Steinsberg	Tel. 09402 93320 Mobil 0151 12518760	info@hotel-pension-hofmark.de www.hotel-pension-hofmark.de	
Landgasthof Lautenschlager 2 DZ, 2 DB, 2 APT	Schlossparkstr. 3 93128 Regenstauf - OT Karlstein	Tel. 09402 5393	info@landgasthof-lautenschlager.de www.landgasthof-lautenschlager.de	BS
Pension Bock 8 EZ, 3 DZ; insg. 14 Betten	Hauptstr. 35 93128 Regenstauf	Tel. 09402 5042420 Mobil 0152 34386271	info@pension-regenstauf.de www.pension-regenstauf.de	BS
Ferienwohnung Brendel 1 Fewo/2 Betten	Schlehenweg 7 93128 Regenstauf	Mobil 0171 2843729	monika.brendel58@gmail.com www.fewo-brendel.de	
Ferienwohnung Glatzel 1 Fewo/2 Betten	Barbaraweg 6 93128 Regenstauf	Mobil 0160 90448869	dglatzel@t-online.de www.ferienwohnung-glatzel.de	BS

Anzeige

Erfrischung gefällig?

Nur etwa 30 Minuten nördlich von Regensburg lädt das Oberpfälzer Seenland zu besonderen Auszeiten ein. Zwischen glitzernden Seen, ursprünglicher Natur und lebendiger Kultur erleben Sie Urlaubsmomente, die in Erinnerung bleiben.

Mehr entdecken unter:
www.oberpfaelzer-seenland.de



Die Gastgeber finden Sie auch unter
www.landkreis-regensburg.de/Freizeit-Tourismus/Unterkunft-Einkehr/Unterkunft-suchen



Ferienwohnung Wiedenhofer 1 Fewo/4 Betten	Fasanenweg 5 93128 Regensauf - OT Ramspau	Tel. 09402 3704	christl.wiedenhofer@gmx.net	BS
Schloss Ramspau Ferienwohnungen 2 Fewo/je 3 SZ, 5 Fewo/je 2 SZ	Dorfstr. 1 93128 Regensauf - OT Ramspau	Mobil 0179 4571702	info@schloss-ramspau.de www.schloss-ramspau.de	BS
Gasthaus/Camping in Marienthal am Regen Gästezimmer, Fewos, ca. 20 Camper- Stellplätze, Zeltwiese (Voranmeldung notwendig)	Marienthal 3 93128 Regensauf	Mobil 0157 31817859	ab@marienthalamregen.de www.marienthalamregen.de	BS
Zeltplatz am Regen	93128 Regensauf - OT Ramspau	Tel. 09402 509-76 Mobil 0170 9091066		BS
Sinzing	Fährenweg 4 93161 Sinzing	Tel. 0941 39602- 0	gemeinde@sinzing.de www.sinzing.de	JS, BS, FFR
Donau-Hotel 8 EZ, 3 DZ, 1 DB, 1 VZ, 1 FZ/7 Betten, 1 APT/4 Betten	Am Reitfeld 12 93161 Sinzing	Tel. 0941 3782900	info@donauhotel.eu www.donauhotel.eu	BS, FFR

Kletterwald

regensburg

Ab 4 Jahren klettern

Familientickets

Outdoor Escape Games

DER WALD RUFT!

DAS ABENTEUER LACHT

www.kletterwald-regensburg.de



GreenLeaf Boutique Hotel 2 EZ, 8 DZ, 2 TWN, 1 DB, 1 VZ, 5 APT/2 Betten, 1 Suite/4 Betten	Bruckdorfer Str. 42 93161 Sinzing	Mobil 0176 23708014	sophia@boardinghouse-greenleaf.de www.hotel-greenleaf.de	BS, FFR
Hotel-Gasthof Erber 4 EZ, 14 DZ, 2 DB, 2 FZ/4 Betten, 2 APT/3 Betten	Regensburger Str. 21 93161 Sinzing - OT Eilsbrunn	Tel. 09404 8652	info@gasthof-erber.de www.gasthof-erber.de	JS, BS, FFR
Hotel Röhl 4 EZ, 21 DZ, 1 Suite	Regensburger Str. 5 93161 Sinzing - OT Eilsbrunn	Tel. 09404 9692955	info@hotel-roehrl.com www.hotel-roehrl.com	JS, BS, FFR
Ferienwohnung Villa Bachfischer 1 Fewo/4 Betten, 1 Fewo/6 Betten, 1 Fewo/8 Betten	Kreuzseestr. 5 93161 Sinzing	Mobil 01514 6576728	peter@der-spanien-shop.de www.ferienwohnung-villa-bachfischer- sinzing.obsg.de	JS, BS
Haus Vogelsang 1 Fewo/6 Betten, 2 Fewo/4 Betten	Vogelsang 5a 93161 Sinzing	Tel. 09404 5178	info@wilpert.net www.ferienhaus-vogelsang.de	FFR
Camping mit Aussicht Zeltplatz/Camping/Übernachtung im Haupthaus	Zum Kirchholz 7 93161 Sinzing - OT Saxberg	Mobil 0176 70422873	campingmitaussicht@gmx.de	
Zeitlarn	Hauptstr. 30 93197 Zeitlarn	Tel. 0941 69693-0	rathaus@zeitlarn.de www.zeitlarn.de	
Bungalow „Harmonie“ Bungalow/2 Betten	Zeitlbergstr. 37 93197 Zeitlarn	Tel. 0941 56996906	b.u.g.schiller@gmail.com www.birgit-schiller.de	

Bedeutung der Abkürzungen: Fewo=Ferienwohnung, SZ=Schlafzimmer, EZ=Einzelzimmer, DZ=Doppelzimmer, TWN=Twinbettzimmer (Zweibettzimmer), DB= Dreibettzimmer, VZ=Vierbettzimmer, FZ=Familienzimmer, MZ=Mehrbettzimmer, APT=Appartement



Besondere Tipps in der Natur: Hoppefelsen, Räuberhöhle, Wackelstein und Riedlhöhe

Als Teil der Felshänge des Donautales bei Pentling, gehört der **Hoppefelsen** zu den schönsten 100 Geotopen Bayerns. Er liegt im Naturschutzgebiet Max Schultze-Steig und eröffnet von oben einen tollen Blick über die Donau.

Die frei zugängliche 7 m hohe und 24 m breite **Räuberhöhle Etterzhausen** liegt am Jurasteig westlich der Naab zwischen Etterzhausen und Penk. Ihre Entstehung verdankt sie der Karstbildung, verursacht durch kalklösendes Wasser.

Ab dem Wanderparkplatz Gibacht im Regental lohnt ein Abstecher hinauf zum **Wackelstein**. Der gewachsene Granitstein mit ca. 3 m Durchmesser, kann angeblich durch die Handkraft bzw. das Gewicht einer Person bewegt werden. Unweit befindet sich die **Riedlhöhe** mit Aussichtspunkt.



Radeln am Fünf-Flüsse-Radweg: abwechslungsreich und steigungsarm!

Eine romantische und familienfreundliche Rad-Rundtour ermöglicht der rund 300 km lange Fünf-Flüsse-Radweg im Herzen Bayerns. Die Flüsse Donau, Altmühl, Pegnitz, Vils und Naab sind die plätschernden Begleiter auf der Rundtour durch den Bayerischen Jura, die ab Regensburg über Kelheim, Neumarkt, Nürnberg und Amberg zurück nach Regensburg führt. Im Grün der Flussauen heißt es eintauchen in das zeitlose Idyll weiter Täler, rauer Felsen und weltberühmter Sehenswürdigkeiten. Der Radfernweg ist in beide Richtungen beschildert. Steigungsarm und fernab vom Verkehr ist er ein Erlebnis für die ganze Familie.
Infos: www.fuenf-fluesse-radweg.info

Stadt Wörth a.d. Donau



WÖRTH A.D. DONAU

Zwischen Wald und Strom

Schlossführungen – Besichtigen Sie bei einer geführten Tour das Wahrzeichen der Stadt Wörth. Führungen finden nach vorheriger telefonischer Vereinbarung statt, Tel. 09482 9403-0.

K.i.W. – Kultur in Wörth veranstaltet regelmäßig Konzerte, Kabarett, Lesungen, Vorträge u.v.m. auf Schloss Wörth a.d. Donau im Rondellzimmer, im Schlosshof, im Schlosskeller sowie im Bürgersaal. www.k-i-w.de

Zahlreiche Wanderwege, wie z. B. der Qualitätsweg Goldsteig als Ge(h)nusswanderweg in Ostbayern, der Europäische Fernwanderweg E8, der Jakobsweg oder der Oberpfalzweg, bieten genug Möglichkeiten für anspruchsvolle Tagestouren rund um Wörth. Wörth ist mit 60 km markierten Wanderwegen der optimale Ausgangspunkt für Ihre Wanderung!

Besuchen Sie Wörth über den Donaupanoramaweg!

Radwandern – Der internationale Donauradweg, der auch durch Wörth führt, zählt zu den populärsten Radfernwegen in Deutschland. Gönnen Sie sich eine Zwischenübernachtung im beschaulichen, bayerischen Städtchen; Ihr E-Bike kann kostenlos tanken! Für Ihr Rad stehen abschließbare und überdachte Boxen im Zentrum bereit.

Weitere Freizeittipps: z. B. Altstadttrundgang Wörth (Sonderprospekt), Gleitschirm/Ballonfliegen, Minigolf, Kegeln, Waldbad, Hallenbad, Einkaufsstadt Wörth, Wörth kulinarisch entdecken.

Übernachten in Wörth siehe S. 46 und 47.

Stadt Wörth a.d. Donau

Tel. 09482 9403-0 · Fax 09482 9403-40

www.stadt-woerth.de

info@vg-woerth-brennberg.de



Wandern rund um Wörth



Konzert im Schlosshof



Rondellzimmer im Schloss





Vorderer Bayerischer Wald/Donautal

Erläuterung zur Lage Nähe Wanderweg:
Burgensteig (BS): bis zu 2 km Entfernung

Altenthann/Bach a.d.Donau/Donaustauf VG Donaustauf	Wörther Str. 5 93093 Donaustauf	Tel. 09403 9502-0	poststelle@vg-donaustauf.de www.vg-donaustauf.de	BS
Tourist-Info Donaustauf	Maxstr. 24 93093 Donaustauf	Tel. 09403 9552929	info@touristinfo-donaustauf.de www.touristinfo-donaustauf.de	
Anna und Sepp Gästehaus EZ, DZ, MZ (insg. 8 Betten) - kombifähig als Fewo	Hauptstr. 4 93177 Altenthann	Mobil 0160 2042439	info@anna-und-sepp.de www.annaundsepp.de	BS
Landgasthof Hotel Die Kupferpfanne 3 EZ, 18 DZ; insg. 39 Betten	Lessingstraße 46-48 93093 Donaustauf	Tel. 09403 95040	info@kupferpfanne.com www.kupferpfanne.com	BS
Posthotel Walhalla 71 Zimmer	Maxstr. 43 93093 Donaustauf	Tel. 09403 9100	empfang@posthotel-walhalla.de www.posthotel-walhalla.de	BS
Landgasthof Hotel Hammermühle 4 EZ, 13 DZ; insg. 30 Betten	Thiergartenstr. 1 93093 Donaustauf - OT Hammermühle	Tel. 09403 96840	hotel.hamtermuehle@hotmail.com www.hamtermuehle-donaustauf.de	BS
Ferienwohnung Schwarzfischer 1 Fewo/5 Betten	Moosgraben 14a 93090 Bach a. d. Donau	Tel. 09482 7089928	info@ferienwohnung-schwarzfischer.de www.ferienwohnung-schwarzfischer.de	
Apartments Donaustauf 2 Fewo/je 2 Betten	Fatimastr. 24 93093 Donaustauf	Tel. 09403 961200 Mobil 0176 97650695	heikeschuetzmeier@gmail.com apartment-donaustauf.de.tl	BS
Eibl's Heimatherz 2 Fewo (barrierefrei)/bis 4 Betten, 3 Fewo/je 2 Betten, 1 Fewo/bis 4 Betten	Prüllstr. 35 93093 Donaustauf	Mobil 0160 7004212	eibls.heimatherz@web.de	BS
Ferienwohnung Edeltraud Eibl 1 Fewo/2 Betten	Karlstr. 45 93093 Donaustauf	Tel. 09403 962672 Mobil 0151 57752749	info@ferienwohnung-eibl.de www.ferienwohnung-eibl.de	BS
Ferienwohnung Schledorn 1 Fewo/2 Betten	Ludwigstr. 20a 93093 Donaustauf	Mobil 0176 20034142	ferienwohnung.schledorn@gmail.com	BS
Bernhardswald	Rathausplatz 1 93170 Bernhardswald	Tel. 09407 9406-0	gemeinde.bernhardswald@ bernhardswald.de www.bernhardswald.de	BS
Seminarhaus Pettenreuth 2 APT/2 Betten, 1 APT/3 Betten, 1 APT/4 Betten; insg. 11 Betten	Hauptstr. 16 93170 Bernhardswald - OT Pettenreuth	Tel. 09463 8119787	info@seminarhaus-pettenreuth.de www.seminarhaus-pettenreuth.de	
Ferienwohnung Reisinger/Fam. Weber 1 Fewo/2 Betten	Rammersberg 17 93170 Bernhardswald	Tel. 09408 1426	anfrage@ferienwohnung-reisinger.de www.ferienwohnung-reisinger.de	BS
Brennberg/Wörth a.d. Donau VG Wörth a.d. Donau	Rathausplatz 1 93086 Wörth a.d. Donau	Tel. 09482 9403-0	info@vg-woerth-brennberg.de www.brennberg.de www.stadt-woerth.de	BS
Laumertal Luxus-Chalets 8 Chalets, 2 Fewo im Naturstammblock- haus	Buchberg 2 93179 Brennberg	Tel. 09484 8999000	info@laumertal.de www.laumertal.de	BS
Ferienhof Schiegl 2 Fewo/je 4 Betten, 1 Fewo/5 Betten, 5 Ferienhäuser/je 5 Betten	Engelsberg 1 93179 Brennberg	Tel. 09484 90277	ferienhof-schiegl@gmx.de www.ferienhof-schiegl.de	BS
Beim Butz 7 EZ, 19 DZ, 1 DB, 1 VZ	Kirchplatz 3 93086 Wörth a.d. Donau	Tel. 09482 9510	rezeption@beim-butz.de www.beim-butz.de	BS
Gasthof Geier 13 Zimmer; insg. 23 Betten	Josef-Feller-Str. 1 93086 Wörth a.d. Donau	Tel. 09482 2250	info@gasthof-geier-woerth.de www.gasthof-geier-woerth.de	BS
Gasthaus Pflamminger 7 EZ, 7 DZ, 1 VZ	Dorfplatz 3 93086 Wörth a.d. Donau OT Hofdorf	Tel. 09482 1770	info@gasthaus-pflamminger.de www.gasthaus-pflamminger.de	BS
Bayerisches Gästehaus 1 DZ, 2 Fewo	Osserstr. 5 93086 Wörth a. d. Donau	Tel. 09482 2805	gaestehaus-schmidbauer@t-online.de www.gaestehaus-schmidbauer.de	BS
Gästehaus Fuchs 2 EZ, 2 DZ; insg. max 10 Betten	Hungersdorfer Str. 2 93086 Wörth a.d. Donau	Tel. 09482 2856 Mobil 0151 12597672	gaestehaus.fuchs@gmx.de www.gaestehaus-familie-fuchs.de	BS
Ferienhaus am Schloßberg 1 Ferienhaus/10 Betten	Schloßberg 2 93086 Wörth a.d. Donau	Mobil 0162 3874102	blomberger.stefanie@gmx.de	BS

Die Gastgeber finden Sie auch unter
<https://www.landkreis-regensburg.de/Freizeit-Tourismus/Unterkunft-Einkehr/Unterkunft-suchen/>



Ferienwohnung Monte Castello 1 Fewo mit 3 SZ/7 Betten (auch als Zimmer mietbar)	Schlossberg 14 93086 Wörth a.d. Donau	Mobil 0160 8595282	blomberger.dagmar@gmx.de	BS
Ferienwohnung Schindler 1 Fewo/6 Betten	Zinzendorf 27 93086 Wörth a.d. Donau	Tel. 09482 2862 Mobil 0151 59424668 Mobil 0176 47899056	hildegard.schindler@gmx.de	
Tegernheim	Ringstr. 47 93105 Tegernheim	Tel. 09403 9520-0	gemeinde.tegernheim@tegernheim.de www.tegernheim.de	
Dream Inn Hotel 120 Zimmer	Von-Heyden-Str. 12 93105 Tegernheim	Tel. 09403 9529379	hotel@dream-inn-regensburg.de www.dream-inn-regensburg.de	
Hotel-von-Heyden 5 EZ, 11 DZ, 5 MZ, 15 APT; insg. 72 Betten	Von-Heyden-Str. 26-28 93105 Tegernheim	Tel. 09403 954499400	welcome@hotel-von-heyden.de www.hotel-von-heyden.de	
Walhalla Hotel Regensburg @ Hoeferer 12 DZ, 6 Junior Suiten; insg. 41 Betten	Gewerbegebiet Nord 6 93105 Tegernheim	Tel. 09403 9696800	welcome@walhalla-hotel.com www.walhalla-hotel.com	
Gaststätte Pension Götzfried 10 EZ, 8 DZ, 8 DB, 2 VZ	Donastr. 13 93105 Tegernheim	Tel. 09403 961665	ggoetzfried@t-online.de www.pensiongoetzfried.de	
Ferienwohnung Tegernheim 1 Fewo/bis 4 Betten	Ringstr. 22 93105 Tegernheim	Mobil 0173 3756078	patrizia.gleis@gmx.de www.ferienwohnung-tegernheim.de	
Wenzenbach	Hauptstr. 40 93173 Wenzenbach	Tel. 09407 309-0	gemeinde@wenzenbach.de www.wenzenbach.de	
Ferienwohnung Schleinkofer 1 Fewo/bis 4 Betten	Regensburger Str. 20 93173 Wenzenbach	Tel. 09407 2448 Mobil 0151 50505441	hansschleinkofer@gmx.de	BS
Schloss Schönberg 3 DZ, 1 TWN	Am Schloß 2 93173 Wenzenbach	Tel. 09407 9586830	schloss-schoenberg@gmx.de schloss-schoenberg.de	
Wiesent	Bahnhofstr. 1 93109 Wiesent	Tel. 09482 90958-0	gemeinde@wiesent.de www.wiesent.de	
Gaststätte & Pension Liebl EZ, DZ, FZ	Schloßplatz 7 93109 Wiesent	Tel. 09482 2546	info@gaststaette-liebl.de www.gaststaette-liebl.de	BS
Gäste-Haus Rösch 3 EZ, 5 DZ, 1 DB, 1 FZ; insg. 25 Betten	Regensburger Str. 10 93109 Wiesent	Tel. 09482 3706	info@gaestehaus-roesch.de www.gaestehaus-roesch.de	BS
Hotel Der Hermannsberg 20 Zimmer (barrierefreies Haus)	Hermannsberg 1 93109 Wiesent	Tel. 09482 9593-70	info@der-hermannsberg.de www.der-hermannsberg.de	
Ferienwohnung Stadler 1 Fewo/4 Betten	Ettersdorfer Str. 9 93109 Wiesent	Tel. 09482 3536 Mobil 0160 94936807	bettinastadler68@gmx.de	BS
Forsthaus Heilsberg 1 Fewo/4 Betten	Heilsberg 1 93109 Wiesent	Tel. 09482 886	sperber.elisabeth@gmx.de www.traum-ferienwohnungen.de/256695	BS

Bedeutung der Abkürzungen: Fewo=Ferienwohnung, SZ=Schlafzimmer, EZ=Einzelzimmer, DZ=Doppelzimmer, TWN=Twinbettzimmer (Zweibettzimmer), DB= Dreibettzimmer, VZ=Vierbettzimmer, FZ=Familienzimmer, MZ=Mehrbettzimmer, APT=Appartement

Start

Ziel

Anzeige

RVVswipe: einchecken, losfahren, auschecken

rvvswipe.de



Via Nova – Pilgern durch den „Süden“

Der europäische Pilgerweg Via Nova, der in St. Wolfgang am Wolfgangsee startet, durchzieht auch eine Trasse im südlichen Landkreis Regensburg. Zwischen Straubing und Kelheim (Weltenburg) verläuft sie, meist entlang des Tals der Großen Laber; Pilgerführungen auf Anfrage bei den Gemeinden Sünching und Aufhausen möglich.

Infos: kostenlose Karte beim
Landkreis Regensburg erhältlich
Tel. 0941 4009-495
www.pilgerweg-vianova.eu



Hier finden Sie weitere
Informationen!



Limes-Therme
Bad Gögging

Thermal-Erholungsbad | Terra-Vitalis mit Sole-
Nebelraum & Infrarot-Wärmestudio |
Römer-Sauna mit Römerturm | Beautyoase |
Physikalische Therapie | Aqua-Cycling &
Nordic-Aqua-Walking | Totes-Meer-Salzgrotte u.v.m.

limes-therme.de  



Bad Abbach

ZWISCHEN DONAU, THERME UND JURASTEIG

Eingebettet in das grüne Donautal liegt Bad Abbach vor den Toren der Welterbestadt Regensburg. Hier, wo Kaiser Heinrich II. geboren wurde und Kaiser Karl V. im Schwefelwasser badete, lässt es sich kaiserlich entspannen.



Erleben Sie traumhafte Ausblicke über das Donautal, idyllische Flussufer und die vielfältige Tier- und Pflanzenwelt des Bayerischen Jura. Ob beim Wandern, Radfahren oder unserem einzigartigen Kanu-Rundkurs – Bad Abbach lädt dazu ein, Natur pur zu genießen. Spannende Marktführungen, vielfältige Naturwanderungen, informative Vogelekursionen und entspanntes Waldbaden machen den Kurort zu einem unvergesslichen Erlebnis für Groß und Klein.

Der Kurpark

Spiel, Spaß und Natur für die ganze Familie! Ein malerischer Bachlauf, weitläufige Liegewiesen und schattige Wege laden zu Spaziergängen und Picknicks ein. Für abwechslungsreiche Unterhaltung sorgen Fitnessgeräte, Minigolf, Tischtennis, Boule oder eine Partie Großschach und im Tiergehege gibt es spannende Begegnungen mit kleinen und großen Bewohnern.



Bad Abbach-Info | Am Markt 22 | 93077 Bad Abbach
Tel. 09405 9599-0 | tourismus@bad-abbach.de
www.bad-abbach.de

badabbach
natürlich.lebenswert



Hier finden Sie weitere Informationen!

Thermalbad | Panorama-Saunawelt
mit Außensauna & Lounge-Bereich |
Beauty & Wellness | Osteopathie |
Sole-Nebelkabine | Infrarot-Wärmekabine |
Totes-Meer-Salzgrotte u.v.m.



Kaiser-Therme
Bad Abbach

Die Gastgeber finden Sie auch unter
<https://www.landkreis-regensburg.de/Freizeit-Tourismus/Unterkunft-Einkehr/Unterkunft-suchen/>



Südlich der Donau

Erläuterung zur Lage Nähe Radweg:
Fünf Flüsse-Radweg (FFR): bis zu 5 km Entfernung

Barbing	Kirchstr. 1 93092 Barbing	Tel. 09401 9229-0	gemeinde@barbing.de www.barbing.de	
Hotel-Pension am Donaubogen 2 EZ, 14 DZ, 3 APT; insg. 35 Betten	Obere Dorfstr. 28 93092 Barbing	Tel. 09403 962441	info@pension-am-donaubogen.de www.pension-am-donaubogen.de	
Gasthof, Pension und Metzgerei Deutsch 20 EZ, 5 DZ, 4 TWN, 4 DB, insg. 50 Betten	Straubinger Str. 15 93092 Barbing	Tel. 09401 28 13	info@gasthof-deutsch.de www.gasthof-deutsch.de	
Neutraubling	Pommernstr. 19 (Süd) 93073 Neutraubling	Tel. 09401 800-0	info@stadt-neutraubling.de www.stadt-neutraubling.de	
Hotel am See 60 DZ/120 Betten	Teichstraße 6 93073 Neutraubling	Tel. 09401 9460	info@hotel-am-see.com www.hotel-am-see.com	
B-Resorts 2 Fewo/je 4-6 Betten	Schlesische Str.43 93047 Neutraubling	Tel. 0155 61269642	stay@b-resorts.de airbnb.de/h/neutraubling-wohnung1	
Pentling	Am Rathaus 5 93080 Pentling	Tel. 0941 92082-0	info@pentling.de www.pentling.de	
Gasthof Weigert 5 EZ, 5 DZ	Seedorf 8 93080 Pentling	Tel. 9405 2236	info@gasthof-weigert.de gasthof-weigert.de	
Ferienhaus Schwalbennest 1 Ferienhaus mit 6 Zimmern/12 Betten	Schwalbennest 1 93080 Pentling	Tel. 0941 4615170	willkommen@ferienhaus-regensburg. bayern www.ferienhaus-regensburg.bayern	FFR
Ferienwohnung Brüßing 1 Fewo/2 Betten	Reiterweg 13a 93080 Pentling	Mobil 0170 3235486	bruessing@gmx.de www.ferienwohnung-regensburg.net	FFR
Schierling	Dieselstr. 13 84069 Schierling	Tel. 09451 9302-0	markt@schierling.de www.schierling.de	
Hotel/Wirtshaus Schierlinger Bräustüberl 2 EZ, 7 DZ, 1 TWN, 1 DB, 2 APT	Rathausplatz 11 84069 Schierling	Tel. 09451 948844 Mobil 0151 14427317	hotelschierlingbraeustueberl@ t-online.de www.spezialbrauerei-schierling.de	
Hotel VIVO 9 EZ, 12 DZ, 13 APT; insg. 69 Betten	Hauptstr. 13 84069 Schierling	Tel. 09451 949790	info@vivo-hotel.de www.vivo-hotel.de	
Hotelgasthof Kirchenwirt 5 EZ, 11 DZ, 1 Suite; insg. 29 Betten	Hauptstr. 32 84069 Schierling	Tel. 09451 9441470 Mobil 0171 9579347	rezeption@kirchenwirt-schierling.de www.kirchenwirt-schierling.de	
Thalmassing	Kirchweg 1 93107 Thalmassing	Tel. 09453 9934-0	gemeinde.thalmassing@thalmassing.de www.thalmassing.de	
Gäste Appartement Casa Luber 1 APT/2 Betten	Josef-Riedhammer-Str. 15 93107 Thalmassing	Mobil 0170 4088315	casa.luber@web.de www.casa-luber.de	

Bedeutung der Abkürzungen: Fewo=Ferienwohnung, SZ=Schlafzimmer, EZ=Einzelzimmer, DZ=Doppelzimmer, TWN=Twinbettzimmer (Zweibettzimmer), DB= Dreibettzimmer, VZ=Vierbettzimmer, FZ=Familienzimmer, MZ=Mehrbettzimmer, APT=Appartement

Einige rechtliche Dinge zum Gastaufnahmevertrag:

Der Gastaufnahmevertrag regelt das privatrechtliche Verhältnis zwischen Gast und Beherbergungsbetrieb, vertragliche Beziehungen entstehen direkt zwischen Gast und Vermieter! Vertragspartner sind der Beherbergungsbetrieb und der Kunde.

1. Der Gastaufnahmevertrag ist abgeschlossen, sobald das Zimmer (auch Ferienwohnung) bestellt und zugesagt oder, falls eine Zusage aus Zeitgründen nicht mehr möglich war, bereitgestellt worden ist.
2. Der Abschluss des Gastaufnahmevertrages verpflichtet die Vertragspartner zur Erfüllung des Vertrages, gleichgültig, auf welche Dauer der Vertrag abgeschlossen ist.
3. Der Vermieter ist verpflichtet, bei Nichtbereitstellung des Zimmers dem Gast Schadensersatz zu leisten.
4. Der Gast ist verpflichtet, bei Nichtinanspruchnahme der vertraglichen Leistung den vereinbarten oder betriebsüblichen Preis zu bezahlen, abzüglich der vom Gastgeber ersparten Aufwendungen.

5. Der Vermieter ist verpflichtet, nicht in Anspruch genommene Zimmer nach Möglichkeit anderweitig zu vergeben. Bis zur anderweitigen Vergabe des Zimmers hat der Gast den vereinbarten Betrag abzüglich der ersparten Leistungen zu zahlen.
6. Ausschließlicher Gerichtsstand ist der Betriebsort.

Die Gastgeberauflistung dient lediglich der Absatzförderung und Ihrer Information. Aus falschen Angaben oder nicht erfüllten Leistungszusagen des Vermieters kann keine Schadensersatzpflicht gegenüber dem Herausgeber abgeleitet werden.

Digitale Gastgeber-Informationen finden Sie unter [landkreis-regensburg.de/Freizeit-Tourismus/Unterkunft-Einkehr/](https://www.landkreis-regensburg.de/Freizeit-Tourismus/Unterkunft-Einkehr/)

Prospektbestellung

(solange der Vorrat reicht!)

Radeln



Regensburger Land



Obsterlebnisweg



Schwarze Laber-
Radweg



Fünf-Flüsse-
Radweg



Bayerische
Eisenstraße



Falkenstein-
Radweg

Wandern



Regensburger Land



Burgensteige I und II



Jurasteig



Donau Panoramaweg



VIA NOVA

Ausflugstipps



Einfach wandern!



Führungen



Ausflugstipps



Walhall



Tal der Schwarzen
Laber



Bayerischer Jura



Stadtplan
Regensburg



Autofreie Tipps



Schifffahrt



Kanufahren



Scannen und
direkt bestellen:



Bestellung unter
[www.landkreis-regensburg.de/
freizeit-tourismus](http://www.landkreis-regensburg.de/freizeit-tourismus)

Bestell-Telefon
0941 4009-495

www.landkreis-regensburg.de

Ferienregion Regensburger Land

Altmühlstraße 3 · 93059 Regensburg

Tel. 0941 4009-495

tourismus@lra-regensburg.de

www.landkreis-regensburg.de · www.burgensteige.de

www.jurasteig.de

www.fuenf-fluesse-radweg.info

www.schwarze-laber.de



Land der Felsen, Flüsse und Burgen

