

NA
TUR

RADSÜDEN

DER SONNE ENTGEGEN



WIR
SIND
SÜDEN.

BADEN-
WÜRTTEMBERG



ZEICHENERKLÄRUNG



ADFC-Sterne



Startpunkt der Tour



Gesamtlänge der Tour



Höhenmeter



Schwierigkeitsgrad (● = leicht, ●● = mittel, ●●● = schwer)

Impressum

Herausgeber

Tourismus Marketing GmbH Baden-Württemberg
Esslinger Str. 8, 70182 Stuttgart

Konzept und Koordination

TMBW, Jung:Kommunikation GmbH

Gestaltung

Jung:Kommunikation GmbH

Fotos

Titelbild: TMBW/Stephan Kuhn; Impressum: TMBW/Christoph Dörper;
Touren mit Weitsicht: TMBW/Gregor Lengler; Genuss hoch Drei:
TMBW/Christoph Dörper; Alles im Fluss: DBT/Dietmar Denger; Aufnahme
Blautopf: TMBW/Gregor Lengler; RadReiseRegion: Stefan Kuhn Photogra-
phy; Seite 2: Bett_Bike: Crispin-Iven-Mokry; Aufnahme Radfahrer:
TMBW/Christoph Dörper; bwegt: Uwe Mieth

Druck

C. Maurer GmbH & Co. KG
Geislingen an der Steige

Ausgabe 2023

Partner



Baden-Württemberg

MINISTERIUM FÜR WIRTSCHAFT, ARBEIT UND TOURISMUS

Peterstaler



TOUREN MIT WEITSICHT –

sportliche Touren durch Baden-Württembergs Mittelgebirge



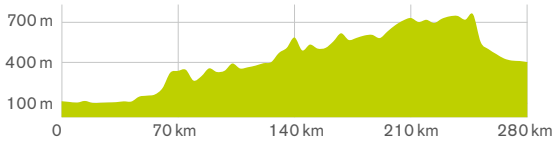
Der Puls ist auf 180, das Radtrikot ist schweißgetränkt und die Beine sind schwer wie Blei. Wer mit dem Rad unterwegs ist, muss sich die schönsten Aussichten manchmal hart erarbeiten. Denn davon gibt es in Baden-Württemberg eine ganze Menge. Die Topografie des Landes ist stark geprägt von Mittelgebirgen wie dem Schwarzwald und der Schwäbischen Alb. Immer wieder führen die Touren hier über längere Anstiege, um anschließend mit beeindruckenden Aussichten und rasanten Abfahrten zu belohnen. Radfahrende sollten also etwas Kraft und

Ausdauer oder wahlweise ein E-Bike mitbringen, wenn sie die schönsten Aussichten im Süden genießen möchten. Auf fünf zertifizierten Landesradfernwegen können die Höhen und Tiefen des Landes erfahren werden. Wer auf dem Schwäbische Alb Radweg die steilen Anstiege prähistorischer Rifflandschaften erklimmen hat, kann vom Albrauf den Blick in die Ferne schweifen lassen. Der Naturpark-Radweg oder der Schwarzwald Panorama-Radweg laden dazu ein, Deutschlands höchstes und größtes Mittelgebirge zu erkunden.

1 Heidelberg-Schwarzwald-Bodensee-Radweg (HSB) ★★★★★

➤ www.hsb-radweg.de

🚩 Heidelberg – Radolfzell	
➔ 304 km	●● schwer
⚡ 1.686 hm	6 Etappen



Wegmarkierung



Highlights

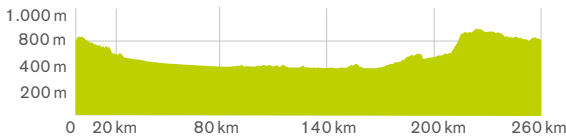
- Heidelberger Schloss & Altstadt
- Donauquelle
- Sauschwänzlebahn
- Radolfzell

C2

2 Naturpark-Radweg ★★★★★

➤ www.naturpark-radweg.de

🚩 Freudenstadt (Rundtour)	
➔ 260 km	●● mittel
⚡ 1.800 hm	4 Etappen



Wegmarkierung



Highlights

- Kloster Alpirsbach
- Naturpark-Marktscheune in Berghaupten
- Kurstadt Baden-Baden
- Infozentrum Kaltenbronn

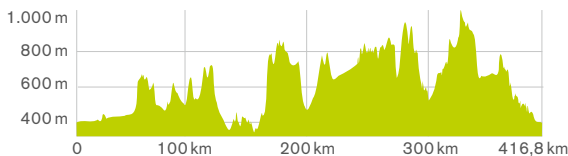
Achtung: Beschilderung noch nicht vollständig – ab 2023

B4

3 Schwäbische Alb Radweg (SAW) ★★★★★

➤ www.schwaebischealbradweg.de

🚩 Donauwörth (außerhalb Kartenausschnitt) – Bodman-Ludwigshafen	
➔ 416,8 km	●● mittel
⚡ 4.052 hm	8 Etappen



Wegmarkierung



Highlights

- Nördlinger Ries
- Schloss Lichtenstein
- Donauversickerung & Wiederaustritt
- Bodensee

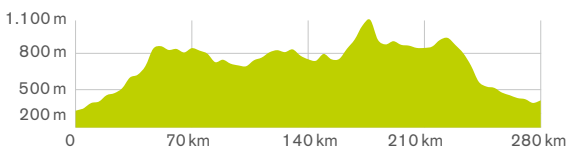
Info: In der Übersichtskarte befindet sich auch der offizielle Verbindungsweg zwischen dem Schwäbische Alb Radweg und dem Kocher-Jagst-Radweg.

E3

4 Schwarzwald Panorama-Radweg (SPW) ★★★★★

➤ www.schwarzwald-panoramradweg.de

🚩 Pforzheim – Waldshut-Tiengen	
➔ 286 km	●● mittel
⚡ 2.015 hm	5 Etappen



Wegmarkierung



Highlights

- Gasometer Pforzheim
- Marktplatz Freudenstadt
- Baumwipfelpfad Bad Wildbad
- Wutachschlucht

B3

GENUSS HOCH DREI – die schönsten Touren für landschaftlichen, kulinarischen und kulturellen Genuss



Genuss hat vom Rad aus betrachtet viele Gesichter. Während man über viele Stunden im Sattel sitzt, ziehen sanfte Hügel, blühende Streuobstwiesen und steile Weinberge an einem vorbei und bieten landschaftlichen Genuss par excellence. Zu einem gelungenen Radurlaub gehören aber nicht nur reizvolle Radwege. Mindestens ebenso wichtig sind die vielen kleinen und großen Pausen entlang des Weges. Ein kurzer Besuch einer Burg oder eines Museums am Wegesrand gehört wie die Einkehr in der lokalen Gastwirtschaft einfach dazu. Und wer behauptet, dass ein kühles Bier oder ein gutes Essen nach

einer anstrengenden Tour nicht noch besser schmeckt, hat noch keinen Radurlaub gemacht. Neun ausgezeichnete Landesradfernwege sind für genussvolle Touren besonders prädestiniert. Hier lassen sich die badischen und württembergischen Weinanbaugebiete und ihre edlen Tropfen ebenso erfahren wie die regionalen Spezialitäten der Schwäbischen Alb und des Schwarzwaldes oder Oberschwabens traditionelle Brauereien. Nebenbei laden zahlreiche Burgen und Schlösser am Wegesrand ein, in längst vergangene Zeiten im Süden einzutauchen.

5 Albtäler-Radweg ★★★★★

➔ www.albtaeler-radweg.de

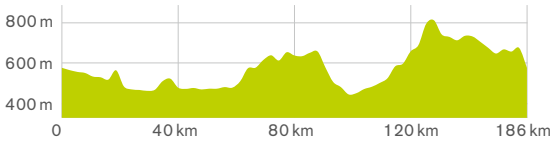
🚩 Amstetten (Rundtour)

➔ 186 km

●● mittel

⚡ 1.450 hm

5 Etappen



Wegmarkierung



Highlights

- UNESCO-Welterbe »Höhlen und Eiszeitkunst der Schwäbischen Alb«
- Charlottenhöhle
- Eselsburger Tal
- Vinzenz Therme Bad Ditzgenbach
- Filsursprung
- Tiefenhöhle Laichingen

E4

6 Badischer Weinradweg (BWR) ★★★★★

➔ www.badischer-weinradweg.info

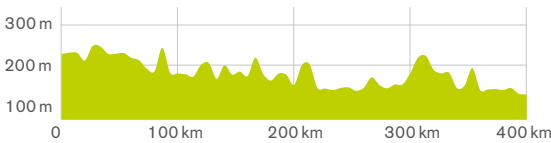
🚩 Grenzach-Wyhlen – Weinheim / Laudenbach

➔ 460 km

●● mittel

⚡ 3.351 hm

8 Etappen



Wegmarkierung



Highlights

- Freiburg Münster & Altstadt
- Residenzschloss Rastatt
- Schloss Bruchsal
- Alte Trotte in Lauf

Info: In der Übersichtskarte befindet sich auch die Streckenvariante über Freiburg.

A7

7 Donau-Bodensee-Radweg ★★★★★

➔ www.donau-bodensee-radweg.de

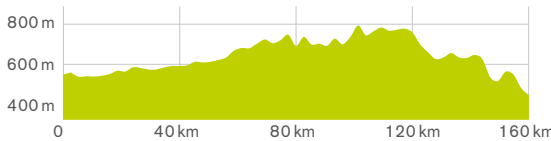
🚩 Ulm – Kressbronn am Bodensee

➔ 156 km

● leicht

⚡ 936 hm

4 Etappen



Wegmarkierung



Highlights

- Marktplatz Biberach an der Riß
- Stadtsee Bad Waldsee
- Bauernhaus-Museum Oberschwaben-Allgäu Wolfegg
- Altstadt Wangen im Allgäu

E5

8 Hohenzollern Radweg (HZW) ★★★★★

➔ www.hohenzollernradweg.de

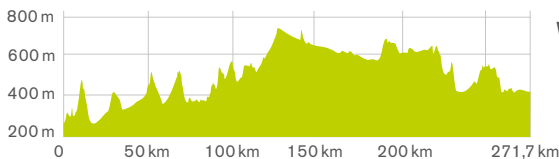
🚩 Weinstadt – Konstanz

➔ 271,7 km

●● mittel

⚡ 2.125 hm

6 Etappen



Wegmarkierung



Highlights

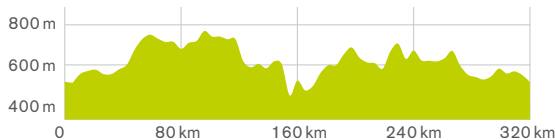
- Kloster & Schloss Bebenhausen
- Burg Hohenzollern
- Hohenzollernschloss Sigmaringen
- Bodensee

D4

9 Oberschwaben-Allgäu-Radweg ★★★★★

➤ www.oberschwaben-allgaeu-radweg.de

🚩 Ulm (Rundtour)	
➔ 365 km	●● mittel
⚡ 2.924 hm	8 Etappen



Wegmarkierung



E5

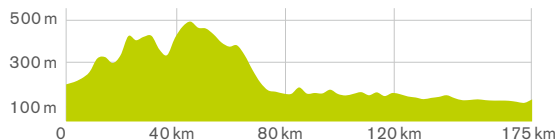
Highlights

- Klosteranlage Ochsenhausen
- Altstadt Isny im Allgäu
- Oberschwäbisches Museumsdorf Kürnbach
- Federseesteg Bad Buchau

10 Odenwald-Madonnen-Radweg (OMW) ★★★★★

➤ www.odenwald-madonnen-radweg.de

🚩 Tauberbischofsheim – Speyer	
➔ 175,05 km	●● mittel
⚡ 625 hm	4 Etappen



Wegmarkierung



D1

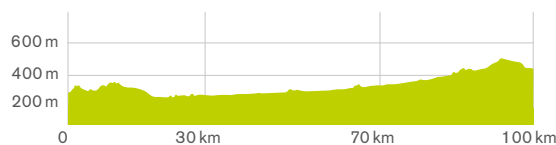
Highlights

- Wallfahrtsbasilika Walldürn
- Fachwerkaltstadt Mosbach
- Vierburgenstadt Neckarsteinach
- Dom zu Speyer

11 Remstal-Radweg ★★★★★

➤ www.remstal-radweg.de

🚩 Weinstadt-Endersbach – Aalen	
➔ 105 km	● leicht
⚡ 628 hm	4 Etappen



Wegmarkierung



D4

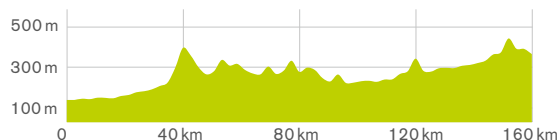
Highlights

- Wald- und Auenlandschaft des Naturschutzgebietes »Untere Rems«
- Fachwerk- & Daimlerstadt Schorndorf
- Ehemaliges Benediktinerkloster Lorch
- Schwäbisch Gmünd mit Rokoschlosschen, Remspark und Fünfknopfturm

12 Stromberg-Murrta-Radweg (SMW) ★★★★★

➤ www.stromberg-murrta-radweg.de

🚩 Karlsruhe – Gaildorf am Kocher	
➔ 164 km	●● mittel
⚡ 865 hm	7 Etappen



Wegmarkierung



B3

Highlights

- UNESCO-Weltkulturerbe Kloster Maulbronn
- Schillerstadt Marbach
- Altstadt Durlach
- Altes Schloss Gaildorf

13 Südschwarzwald-Radweg (SSW) ★★★★★

➤ www.suedschwarzwald-radweg.de

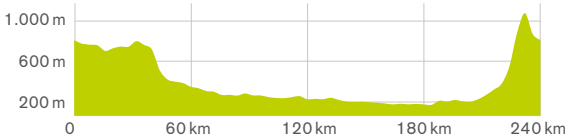
🚩 Rundtour (Hinterzarten – Freiburg)

➡ 267 km

● leicht

⚡ 1.324 hm

5 Etappen



Wegmarkierung



Highlights

- Freiburg Münster & Altstadt
- Basel Altstadt
- Titisee
- Holzbrücke Bad Säckingen

Info: In der Übersichtskarte befindet sich auch die Streckenvariante über den Dinkelberg.

B6

14 Württemberger Tälerradweg ★★★★★

➤ www.wuerttembergtaelerradweg.de

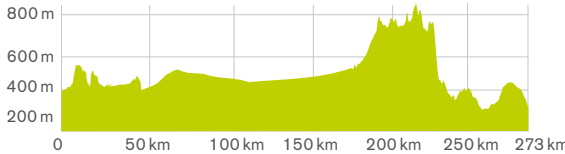
🚩 Crailsheim – Schwäbisch Gmünd

➡ 273 km

●● mittel

⚡ 1.313 hm

6 Etappen



Wegmarkierung



Highlights

- Eselsburger Tal
- Donautal mit Langenauer Ried
- Blautal & Blautopf
- Neidlinger Tal

E3

15 Württemberger Weinradweg ★★★★★

➤ www.wuerttemberg-weinradweg.de

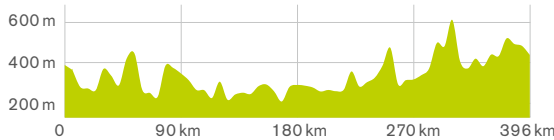
🚩 Niederstetten – Rottenburg am Neckar

➡ 396 km

●● mittel

⚡ 3.320 hm

7 Etappen



Wegmarkierung



Highlights

- Weingüter & Genossenschaften entlang der Strecke
- Zahlreiche Weinsüden Weinorte
- Vinotheken & Besenwirtschaften
- Weinlehrpfade

E2

16 Berg Bier-Tour ★★★★★

➤ www.bergbiertour.de

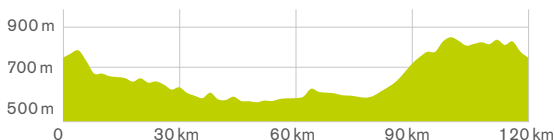
🚩 Rundkurs, Vorschlag: Münsingen / Ehingen-Berg / Munderkingen und Blaubeuren

➡ 116 km

●● mittel

⚡ 750 hm

2 Etappen



Wegmarkierung



Highlights

- Lauter- & Donatal
- Bierkulturstadt Ehingen
- Eiszeithöhlen
- Sontheimer Höhle
- Blautopf
- Ehemaliger Truppenübungsplatz Münsingen

D5

ALLES IM FLUSS –

die schönsten Radfernwege am Wasser



Wasser hat eine ganz besondere Anziehungskraft. Der vorbeiziehende Fluss oder die reflektierende, weite Wasserfläche eines Sees helfen beim Abschalten und Entspannen und sind damit das perfekte Wohlfühlprogramm für Urlaubsgäste auf dem Rad. Die flachen Ufer sorgen für Touren, die genauso mühelos dahinfließen wie der Fluss und eignen sich damit auch für erste Raderlebnisse mit Kindern perfekt. Ein weiterer positiver Nebeneffekt:

Werden die Beine langsam müde, hilft eine kurze Abkühlung, um schnell neue Energie zu tanken. In Baden-Württemberg führen sieben ausgezeichnete Landesradfernwege durch ganz unterschiedliche Fluss- und Seenlandschaften. Von den Auenlandschaften des Rheins über den »Schwäbischen Grand Canyon« im Donautal bis zur Uferpromenade des Bodensees finden Radreisende die passende Tour, um gleichsam im Fluss davonzuradeln.

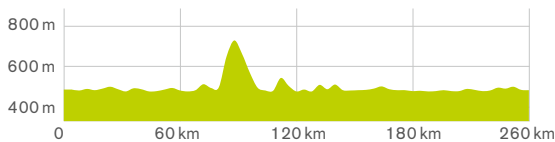
17 Bodensee-Radweg (BoRa) ★★★★★

➔ www.bodensee-radweg.de

🚩 Flexibel, da Rundkurs, Vorschlag: Konstanz / Friedrichshafen / Lindau

➔ 260 km ●● mittel

⚡ 672 hm 5-8 Etappen



Wegmarkierung



C6

Highlights

- Blumeninsel Mainau
- Weltkulturerbe Reichenau
- UNESCO-Welterbe Pfahlbauten in Unteruhldingen
- Wallfahrtskirche Birnau
- 2023 feiert der Bodensee-Radweg sein 40-jähriges Jubiläum

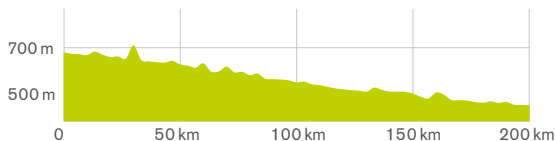
18 Donau-Radweg (DOW) ★★★★★

➔ www.deutsche-donau.de/donauradweg

🚩 Donaueschingen – Ulm (Etappen in BW)

➔ 203 km ● leicht

⚡ 430 hm 4 Etappen




Wegmarkierung



B6

Highlights

- Donaudurchbruchstal
- Blautopf Blaubeuren
- Schloss Sigmaringen
- Ulmer Münster



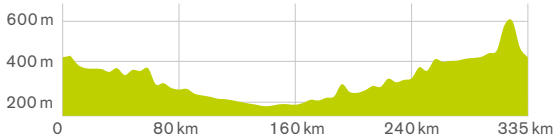
19 Kocher-Jagst-Radweg (KJW) ★★★★★

➤ www.kocher-jagst.de

🚩 Flexibel, da Rundkurs, Vorschlag: Aalen

➡ 335 km ●● mittel

⚡ 1.920 hm 6 Etappen



Wegmarkierung



Highlights

- Mittelalterliche Stadt Schwäbisch Hall
- Café am Kocherwerk in Forchtenberg-Ernstbach
- Kloster Bad Wimpfen
- Schloss Ellwangen

E3

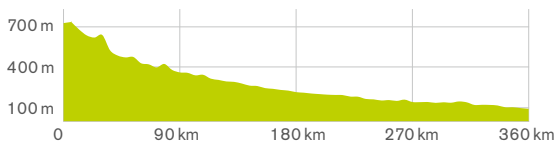
20 Neckartal-Radweg (NTW) ★★★★★

➤ www.neckartalradweg-bw.de

🚩 Villingen-Schwenningen – Mannheim

➡ 375 km ● leicht

⚡ 671 hm 8 Etappen



Wegmarkierung



Highlights

- Rottweil – älteste Stadt in Baden-Württemberg
- Stocherkahnfahrten Tübingen
- Steillagen-Weinbau
- Schloss Heidelberg / Schlösser Stuttgart, Ludwigsburg, Stadt Heidelberg und Mannheim

B5

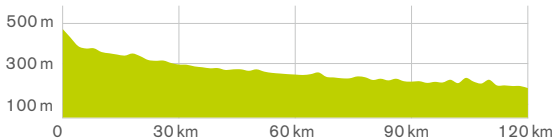
21 Radweg »Liebliches Taubertal – der Klassiker« (LTT) ★★★★★

➤ www.liebliches-taubertal.de/Erleben/Radfahren/Der-Klassiker.html

🚩 Rothenburg ob der Tauber – Wertheim am Main

➡ 103 km ●● leicht – mittel

⚡ 283 hm 3 Etappen



Wegmarkierung



Highlights

- Schloss und Schlossgarten Weikersheim
- Residenzschloss Mergentheim
- Kloster Bronnbach
- Altstadt Wertheim mit Burg Wertheim

E2

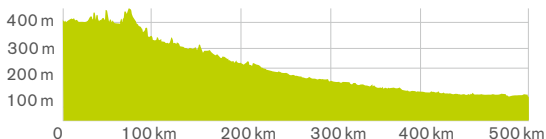
22 Véloroute Rhein (VRR) / Rheinradweg

➤ www.rheinradweg-schwarzwald.info / www.rheinradweg.eu

🚩 Konstanz – Mannheim (Etappen in BW)

➡ 521 km ● leicht

⚡ 421 hm 6 Etappen



Wegmarkierung



Highlights

- Konstanz
- Rheinfall Schaffhausen
- Holzbrücke Bad Säckingen
- Breisach

C6

ADFC-RadReiseRegion Naturschatzkammern



Über 1.000 Radkilometer, 13 thematische Rundtouren, unendliches Radvergnügen: Das panoramareiche Württembergische Allgäu ist ein ideales Radrevier und wurde dafür vom ADFC zur RadReiseRegion ausgezeichnet – zur ersten in Baden-Württemberg. Die zwischen 33 und 61 Kilometer langen Routen führen zu besonderen Naturschätzen wie Mooren, Seen und Wäldern, die Namensgeber der RadReiseRegion Naturschatzkammern sind. Entlang der Wege locken außerdem kulinarische Köstlichkeiten in Hofläden, Käsereien, Bier- und Kräutergärten. Radgenuss für alle Sinne!

➤ www.radreiseregionallgaeu.de



Fahrradfreundlich unterkommen bei rund 650 Bett+Bike-Unterkünften in Baden-Württemberg

Bett+Bike – seit 25 Jahren der Qualitätsstandard im Fahrradtourismus

Sei es im gehobenen Hotel, in einer urigen Pension oder auf dem Campingplatz – die ADFC-Qualitätsauszeichnung garantiert Radelnden, dass man hier auch für nur eine Nacht willkommen ist und eine sichere Abstellmöglichkeit für das Fahrrad vorfindet. Die Gastgebenden helfen mit regionalem Kartenmaterial, bei kleinen Pannen mit dem vorhandenen Werkzeug oder dem Kontakt zur nächsten Fahrradwerkstatt weiter. Am nächsten Morgen kann es nach einem kräftigen, gesunden Frühstück gestärkt und gut gelaunt weiter auf die nächste Radreiseetappe gehen. Für Sternradtouren empfehlen sich die Bett+Bike-Ferienwohnungen, von denen aus man täglich zu neuen Rundtouren in der Umgebung starten kann.

Radreiseplanung und -buchung leicht gemacht: Auf der Bett+Bike-Webseite sind alle radfreundlichen Unterkünfte nach Radweg oder Region gefiltert abrufbar und nach Wunsch auch direkt online buchbar.

Entdecken Sie auch die ADFC-Individualreisen auf den ADFC-Qualitätsradrouten unter www.adfc-radreisen.de/individualreisen

Weitere Informationen:

Bett+Bike Baden-Württemberg

T +49 (0) 7 11 / 50 47 94 15

@ bettundbike@adfc-bw.de

📌 www.bettundbike.de





bwegt ins Abenteuer!

Als Naturbegeisterte möchten Sie Ihre Radziele natürlich umweltfreundlich erreichen. Dann steigen Sie ein: Die Züge der bwegt-Flotte bringen Sie bequem hin – mit kostenlosem WLAN, Steckdosen am Sitz, reichlich Beinfreiheit und jeder Menge Platz für Fahrräder und Gepäck.

In nahezu allen Regionalverkehrszügen können Sie Ihr Fahrrad zu den folgenden Zeiten kostenlos mitnehmen: Mo. – Fr. bis 6 und ab 9 Uhr sowie samstags, sonn- und feiertags ganztägig. Soweit die kostenlose Mitnahme nicht gilt, wird im bwtarif die Fahrradkarte »bwFAHR-RAD« angeboten, die in Verbindung mit einem bwtarif-Fahrschein zur Mitnahme eines Fahrrads berechtigt.

Die schönsten Ausflugsregionen Baden-Württembergs können Sie mit bwegt erreichen und mit Ihrem Rad erkunden. Dabei bringen die so-

genannten »Freizeitexpresse« Sie zu malerischen Orten. Die Züge bieten hierbei meist Platz für besonders viele Fahrräder und ermöglichen eine kostenlose Fahrradmitnahme. Unter www.bwegt.de/freizeitexpresse finden Sie eine Übersicht zu allen Freizeitexpressen mit wichtigen Details zum jeweiligen Zug und wertvollen Tourentipps.

Für alle Unternehmungslustigen und Abenteuerliebenden gibt es darüber hinaus auf der bwegt-Webseite noch mehr zu entdecken. Hier finden Sie Tipps für Ihren nächsten Ausflug oder Tagestrip: mit Infos zu Fahrzeiten und Tarifen sowie nützliche Apps, eine aktuelle Freizeit- und Veranstaltungsdatenbank und interessante Magazinbeiträge. Am besten gleich vorbeischaun: www.bwegt.de.



Wichtige Hinweise und praktische Tipps für die Fahrradmitnahme im Regionalverkehr finden Sie unter www.bwegt.de/fahrradmitnahme



Legende Landesradfernwege

TOUREN MIT WEITSICHT

- 1 Heidelberg-Schwarzwald-Bodensee-Radweg (HSB)
- 2 Naturpark-Radweg
- 3 Schwäbische Alb Radweg (SAW)
- 4 Schwarzwald Panorama-Radweg (SPW)

GENUSS HOCH DREI

- 5 Albäler-Radweg
- 6 Badischer Weinradweg (BWR)
- 7 Donau-Bodensee-Radweg
- 8 Hohenzollern Radweg (HZW)
- 9 Oberschwaben-Allgäu-Radweg
- 10 Odenwald-Madonnen-Radweg (OMW)
- 11 Remstal-Radweg
- 12 Stromberg-Murrtaal-Radweg (SMW)
- 13 Südschwarzwald-Radweg (SSW)
- 14 Württemberger Talerradweg
- 15 Württemberger Weinradweg
- 16 Berg Bier-Tour

ALLES IM FLUSS

- 17 Bodensee-Radweg (BoRa)
- 18 Donau-Radweg (DOW)
- 19 Kocher-Jagst-Radweg (KJW)
- 20 Neckartal-Radweg (NTW)
- 21 Radweg «Liebliches Taubertal – der Klassiker» (LTT)
- 22 Véloroute Rhein (VRR) / Rheinradweg

