

Wanderbahnhöfe, Wandertouren
& Ausflugstipps



Zu Fuß!

Kraichgau

Land der
1000 Hügel

plus Sinsheimer Erlebnisregion



WIR
SIND
SÜDEN.

BADEN-
WÜRTTEMBERG



LIEBE WANDERER

Der Kraichgau ist uralte Kulturlandschaft und wird wegen seiner besonderen landschaftlichen Gunst nicht von ungefähr als Toskana Deutschlands bezeichnet. Unsere Wanderwege führen zu den schönsten Ecken des Kraichgaus. Die neue Beschilderung weist Ihnen den Weg zu den Sehenswürdigkeiten. Besonders freut es mich, dass Ihnen durch das Projekt der Wanderbahnhöfe nicht nur die Möglichkeit geboten wird, die atemberaubende Natur vor Ort zu genießen, sondern auch umweltschonend anzureisen und damit einen wesentlichen Teil zum Erhalt dieser vielfältigen Landschaft beizutragen.

Ich wünsche Ihnen eine gute Fahrt in den Kraichgau und einen genussvollen Aufenthalt!

Als Landrat des Rhein-Neckar-Kreises freut es mich, dass mit Angelbachtal, Sinsheim und Zuzenhausen auch drei Kommunen aus dem Rhein-Neckar-Kreis an der gemeinschaftlichen Schaffung einer professionellen Wanderwegebeschilderung im Kraichgau beteiligt sind.

Mit der einheitlichen Beschilderung finden wanderbegeisterte Menschen künftig noch leichter den Einstieg in die Wanderung. Besonders toll finde ich, dass Gäste, die aus den umliegenden Ballungsgebieten kommen, nicht nur unkompliziert, sondern dank ausgewählter Wanderbahnhöfe auch umweltfreundlich in die neue Wanderregion gelangen können. So gehen Tourismus und Klimaschutz Hand in Hand.

Ich wünsche Ihnen eine gute Anreise und einen entspannten Tag im wunderschönen Kraichgau!



DR. CHRISTOPH SCHNAUDIGEL
LANDRAT DES LANDKREISES KARLSRUHE



STEFAN DALLINGER
LANDRAT DES RHEIN-NECKAR-KREISES



HERZLICH WILLKOMMEN IM KRAICHGAU

Eingebettet in sonnige, freundliche Wiesen, Wälder und Weinreben zwischen Rhein und Neckar liegt der Kraichgau in einem überaus lieblichen Gefilde. Nicht umsonst wird das Land der 1000 Hügel auch Toskana Deutschlands genannt. Inmitten der sonst durch Großstadtstrukturen bestimmten Region ist die alte, gewachsene Kulturlandschaft durch Korn und Wein, gute Naherholungsmöglichkeiten und vor allem durch die Menschen geprägt, die sich ihre regionale Identität bewahrt haben.

Um den Einstieg in die schönsten Wandertouren so einfach wie möglich zu gestalten, wurden ausgewählte Bahnhöfe als Wanderbahnhöfe Kraichgau gekennzeichnet.

Dort finden Naturfreunde direkt am Bahnhof Informationen rund ums Wandern, eine Übersicht der Touren und eine durchgehende Wegeschilderung, die direkt am Bahnhof startet. Frei nach dem Motto: Aussteigen und loswandern! Und da das Auto zu Hause gelassen wird, kann das Erlebnis mit einem Besuch in einer der zahlreichen Besenwirtschaften abgeschlossen werden.

Viel Freude beim Entdecken!



**DER KRAICHGAU ÜBERZEUGT DURCH DIE
EINZIGARTIGKEIT SEINER LANDSCHAFT,
DIE VON SANFTEN HÜGELN, STREUOBSTWIESEN
UND HOHLWEGEN GESÄUMT UND ZUM
WANDERN GERADEZU IDEAL IST.**



**BEIM HÜGELWANDERN IM KRAICHGAU ERHÄLT
MAN FASZINIERENDE EINBLICKE IN DIE GEHEIMNISVOLLE
WELT DER HOHLWEGE UND HAT BEI KLARER SICHT
FANTASTISCHE AUSSICHTEN ZUM SCHWARZWALD, ODEN-
WALD UND IN DIE PFÄLZER BERGE.**

INHALT

3 VORWORT	6 OBERDERDINGEN	10 SULZFELD
14 KÜRNBACH	16 ZAISENHAUSEN	18 KRAICHTAL
22 TARIFINFOS	24 SINSHEIM	28 ZUZENHAUSEN
30 IMPRESSUM	31 ÜBERSICHTSKARTE	

AMTHOF TOUR OBERDERDINGEN

START/ZIEL WANDERBAHNHOF KRAICHGAU – BAHNHOF FLEHINGEN

Start der Rundtour ist am Geologischen Fenster. Von dort geht es über den Bremich in Richtung Oberderdingen. Durch den Amthof über die Aschinger Straße zum Kelterplatz. Der Weinstraße zur Ölmühle folgen, dann rechts in den Wald und immer bergauf bis zur Grillhütte am Hagenrain. Oberhalb der Weinberge liegt der Wanderparkplatz Kraichsee, dann links halten. Hinauf zum Breiten Weg und am Waldrand bis zum Campingplatz. Dem Panoramaweg bis in den Wald folgen, dort hinab zum Bernhardsweiher See. Den Damm überqueren und rechts am See entlang, ein paar Stufen führen hinauf, dann an den Weinbergen entlang zum Aussichtspunkt „Eugen Gültlinger“. Über den Weg gelangt man an der Grillhütte Horn entlang zum Ausgangspunkt zurück.



STRECKE

15,9 km



HÖHENMETER

264 hm



DAUER

4:18 h



SCHWIERIGKEIT

leicht

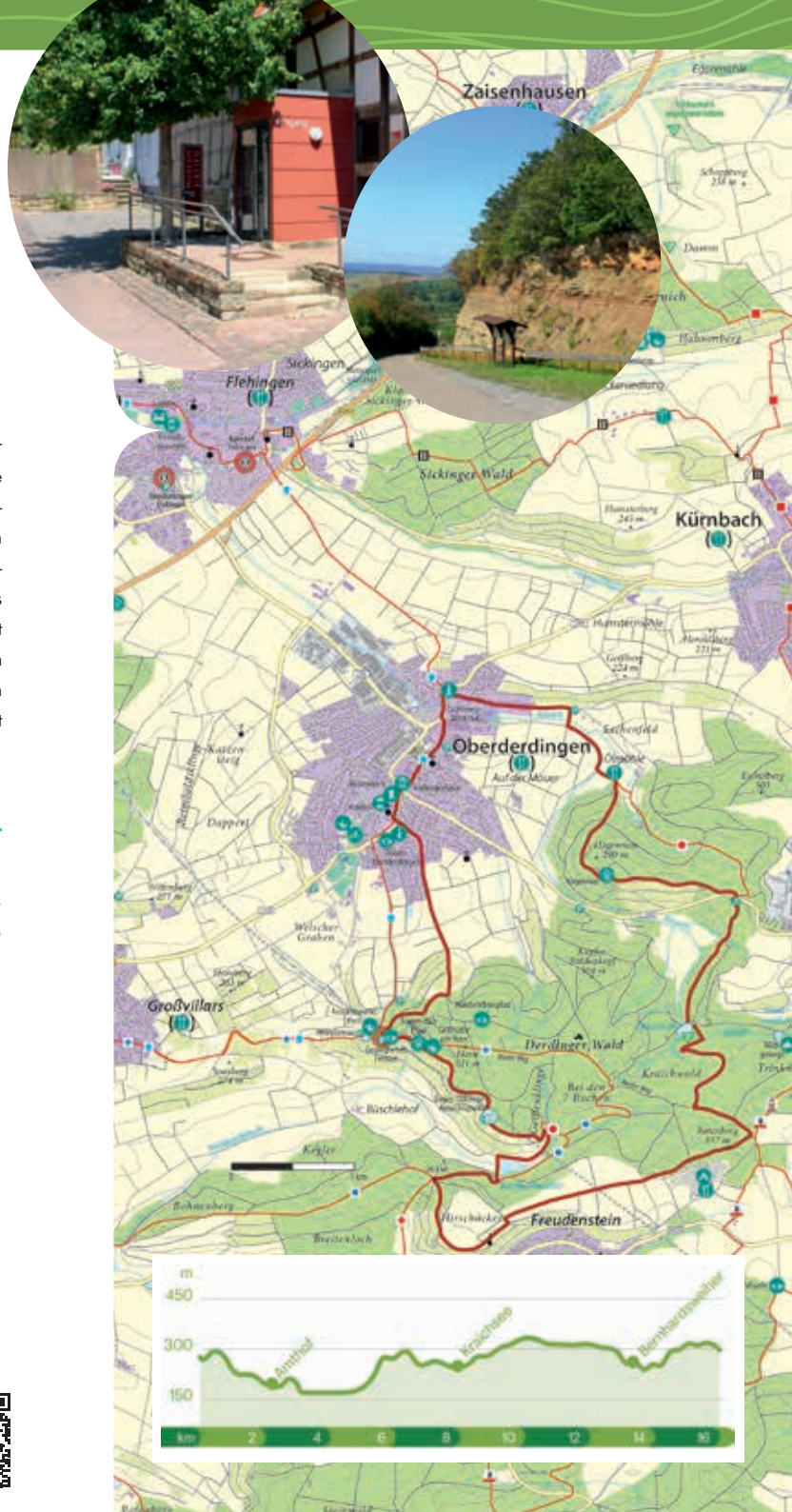
SEHENSWÜRDIGKEITEN: Historischer Amthof | Aschingerhaus | Geologisches Fenster | Lichtmessdenkmal | Kraichsee | Bernhardsweiher See

EINKEHRMÖGLICHKEITEN: Weingut Lutz | Restaurant „Zum schwarzen Schwan“ | Restaurant Herbingers im alten Schulhaus

ÖPNV: S4 KA-HN | ab Bahnhof Flehingen Fußweg ca. 30 min bis Lichtmessdenkmal | ab HST OD-Flehingen mit dem Bus

WEITERE INFORMATIONEN: Infothek in der Schafscheuer
Heinfelser Platz 3 | 75038 Oberderdingen | 07045 202768
touristikinfo@oberderdingen.net | www.oberderdingen.de

**TIPP: BEIM „HISTORISCHEN ORTSRUNDGANG“
ERFAHREN SIE VIEL WISSENSWERTES
ÜBER DEN AMTHOF UND DEN HISTORISCHEN
ORTSKERN. WEITERE INFO
SIND IN DER INFOTHEK IN DER SCHAFSCHUEUR
ERHÄLTlich.**



DERDINGER HORN TOUR OBERDERDINGEN

START/ZIEL WANDERBAHNHOF KRAICHGAU – OBERDERDINGEN-FLEHINGEN

Start der Rundtour ist am Geologischen Fenster in Richtung Bremich. Am Waldrand rechts den Weg hinauf, dann links halten. Nach der großen Baumscheibe mit Zeittafel rechts in den Breiten Weg abbiegen, dann links in 7 Buchen. Hinab zum Kraichsee, von dort schräg links zum Hirschgehege aufsteigen. Nach einem Stück geht es rechts in den Breiten Weg und wieder hinauf bis zum Campingplatz Freudenstein. Den Panoramaweg hinab bis zum Bernhardsweiher See. Den Damm überqueren und rechts am See entlang, ein paar Stufen führen hinauf, dann an den Weinbergen entlang zum Aussichtspunkt „Eugen Gültlinger“. Über den Weg gelangt man an der Grillhütte Horn entlang zum Ausgangspunkt zurück.



STRECKE

12,2 km



HÖHENMETER

180 hm



DAUER

3:16 h



SCHWIERIGKEIT

mittel

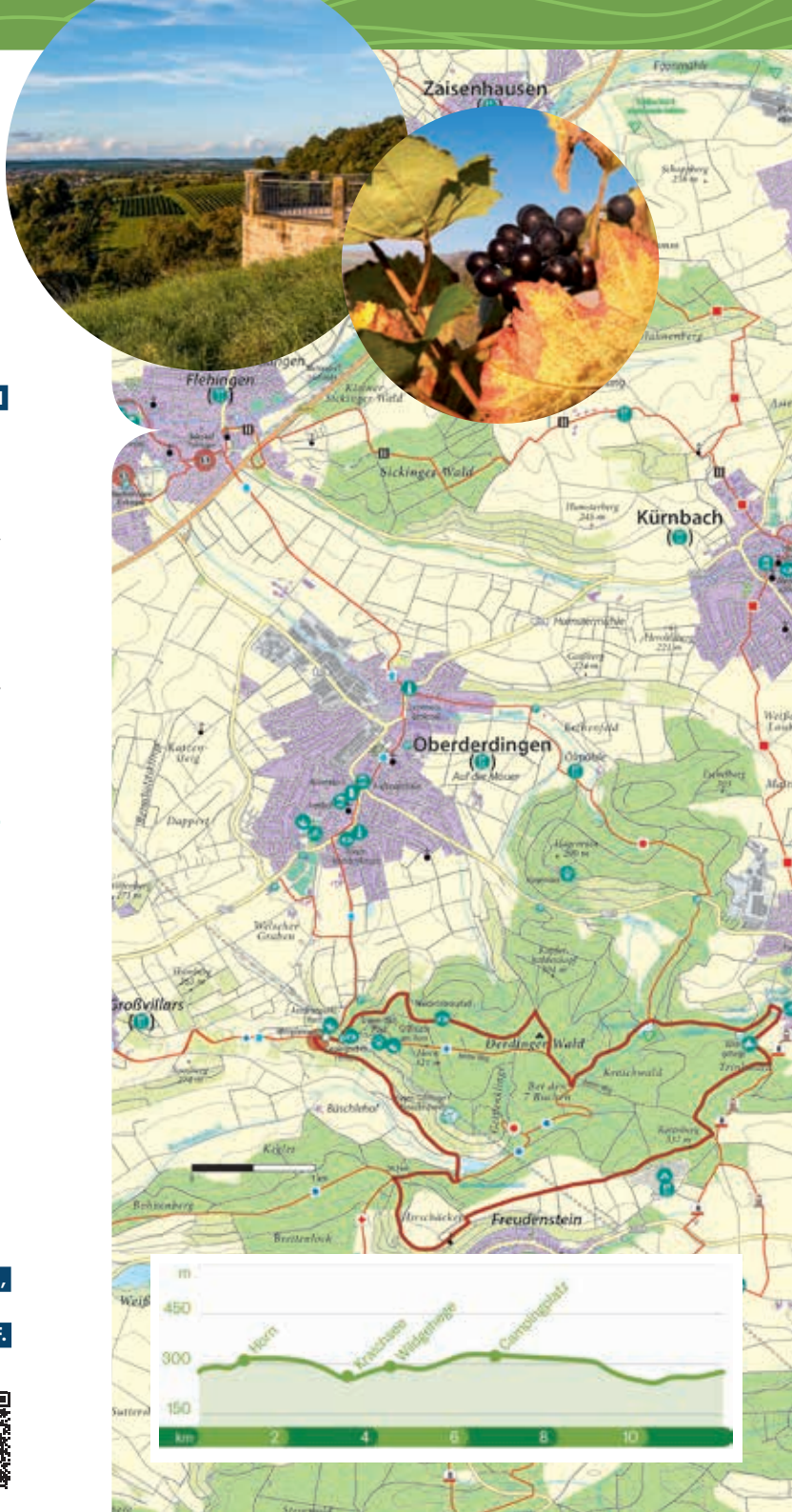
SEHENSWÜRDIGKEITEN: Geologisches Fenster | Weinplateau | Walderlebnispfad | Kraichsee | Bernhardsweiher See

EINKEHRMÖGLICHKEITEN: in der Oberderdinger Ortsmitte: Restaurant Herbingers im alten Schulhaus | Weingut Lutz

ÖPNV: S4 KA-HN | Haltestelle Oberderdingen-Flehinggen mit Buslinien 143, 145, 702 nach Oberderdingen

WEITERE INFORMATIONEN: Infothek in der Schafscheuer
Heinfelser Platz 3 | 75038 Oberderdingen | 07045 202768
touristikinfo@oberderdingen.net | www.oberderdingen.de

TIPP: IN DER REGION KRAICHGAU-STROMBERG NICHT WEGZUDENKEN: DIE WEINSTUBEN UND BESENWIRTSCHAFTEN. URIGE FACHWERKHÄUSER, GEMÜTLICHE KELLERGEWÖLBE, LIEBEVOLL EINGERICHTETE SCHEUNEN AUF DEM WINZERHOF. „BESEN“ HABEN HIER EINE LANGE TRADITION.



RAVENSBURG TOUR SULZFELD

START/ZIEL WANDERBAHNHOF KRAICHGAU – SULZFELD

Einmal rund um die Kraichgaugemeinde Sulzfeld – durch Wiesen, Felder, Wald und Reben. Dabei gibt die Landschaft immer wieder herrliche Blicke auf Burg Ravensburg frei. Die Tour zeigt die ganze Bandbreite der Sulzfelder Landschaft. Auf der Wanderung erlebt man bewirtschaftete Felder, Wiesen und Wälder mit einer Vielzahl an schönen Fleckchen, die zum Verweilen einladen. Natürlich führt der Weg auch durch Weinbergslagen und entlang von Streuobstwiesen. Ein besonderes Erlebnis bietet der Besuch der Burg Ravensburg nach zwei Dritteln der Wegstrecke. Von dort öffnet sich der Blick bis in die Rheinebene und zu den Vogesen. Immer wieder bietet sich ein lauschiges Plätzchen für ein Picknick an oder man genießt die Einkehr im Restaurant „Burg Ravensburg“.



STRECKE

15,7 km



HÖHENMETER

167 hm



DAUER

4:12 h



SCHWIERIGKEIT

leicht

SEHENSWÜRDIGKEITEN: Burg Ravensburg | Minigolfanlage Station „Weitblick“ (Eppingen Linienweg) | Heimatmuseum und Galerie im Bürgerhaus mit Wechselausstellungen zeitgenössischer Kunst

EINKEHRMÖGLICHKEITEN: Burg Ravensburg

ÖPNV: S4 KA-HN

WEITERE INFORMATIONEN: Gemeinde Sulzfeld | Rathausplatz 1
75056 Sulzfeld | 07269 78-0 | info@sulzfeld.de | www.sulzfeld.de

TIPP: WER ES LUFTIG MAG, SOLLTE DEN AUFSTIEG ZUM TURM DER BURG RAVENSBURG WAGEN. VON DORT OBEN SCHWEIFT DER BLICK ÜBER WEITE TEILE DES KRAICHGAUS.



WEIN, WALD & STREU-OBSTWIESEN SULZFELD

START/ZIEL WANDERBAHNHOF KRAICHAU – BURG RAVENSBURG

Ausgehend von Burg Ravensburg führt der Weg am Wildobsthof vorbei durch Streuobstwiesen und Wälder zurück zum Ausgangspunkt.

Das Highlight als Start und Ziel: Diese Rundwanderung beginnt an der Burg Ravensburg, führt bergab und lädt am Wildobsthof zur Einkehr ein. Dort lohnt sich auch ein Abstecher zum „Streuobsterlebnis Sulzfeld“, welches direkt an der Wanderroute liegt. Weiter geht es durch Schatten spendende Wälder und entlang von kraichgautypischen Weinbergs-lagen zurück zum Ausgangspunkt.



STRECKE

8,9 km



HÖHENMETER

181 hm



DAUER

2:29 h



SCHWIERIGKEIT

leicht

SEHENSWÜRDIGKEITEN: Burg Ravensburg | Streuobsterlebnis Sulzfeld | Station „Weitblick“ (Eppingen Linienweg) | Alte Steinbrüche

EINKEHRMÖGLICHKEITEN: Burg Ravensburg

ÖPNV: Wanderbahnhof Kraichgau – Sulzfeld

WEITERE INFORMATIONEN: Gemeinde Sulzfeld | Rathausplatz 1
75056 Sulzfeld | 07269 78-0 | info@sulzfeld.de | www.sulzfeld.de

TIPP: DAS STREUOBSTERLEBNIS SULZFELD STECKT VOLLER ÜBERRASCHUNGEN. ERFORSCH DIE NATUR MIT ALLEN SINNEN UND LAUSCHE DEN KLÄNGEN DER STREUOBSTWIESE. DER ERLEBNISPFAD BIETET BESONDERE EINDRÜCKE UND INTERESSANTE DETAILS FÜR ALLE BESUCHER.



KÜRNBACH DAS SCHWARZ- RIESLINGDORF

Das idyllisch gelegene Schwarzrieslingdorf Kürnbach, eingerahmt zwischen Weinbergen im Land der 1000 Hügel, ist stets einen Besuch wert. Ein idealer Standort, um das Kraichgauer Hügelland, den Stromberg und das Zabergäu zu erkunden. Kürnbach im östlichen Landkreis Karlsruhe lebt seine Weinkultur durch und durch. Dies kann man von Mai bis Oktober auf zahlreichen Veranstaltungen wie Weindorf, Straßenfest und Naturparkmarkt hautnah erleben. Wer Kürnbach näher kennenlernen will, nimmt am historischen Ortsrundgang teil und erfährt was es mit dem Kondominat auf sich hat. Naturliebhaber genießen im Herbst bei „Wandern mit Wein“ eine malerische Landschaft im Naturpark Stromberg-Heuchelberg. Aber auch wenn Sie eine Hochzeit, Familien-, Betriebs- oder Vereinsfeier, Tagungen, Seminare oder andere Veranstaltungen planen, sind Sie in Kürnbach genau richtig. Die Badische Kelter ist hierfür bestens geeignet. Nach umfangreichen Um- und Ausbauarbeiten präsentiert sich das historische Gebäude am Marktplatz mit einer besonderen Atmosphäre.

EINKEHRMÖGLICHKEITEN: Adventuregolfpark Kürnbach | Restaurant Weiß | Weingut und Besenwirtschaft Czech | Weingut & Weinstube Plag | Besenwirtschaft Büchele

ÖPNV: S4/S41 Karlsruhe-Bretten-Eppingen-Heilbronn | S9 Bruchsal-Bretten weiter mit S4 bis Haltestelle Oberderdingen-FleHING, danach weiter mit Buslinie 145 bis Haltestelle Ober-Tor-Platz

WEITERE INFORMATIONEN: Gemeinde Kürnbach | Marktplatz 12
75057 Kürnbach | 07258 9105-0 | gemeinde@kuernbach.de
www.kuernbach.de

**TIPP: BEWEGUNG FÜR DIE GANZE FAMILIE BRINGT
DER ADVENTUREGOLFPARK IN KÜRNBACH
WWW.ADVENTUREGOLFPARK-KÜRNBACH.DE**



GROSSER PANORAMAWEG ZAISENHAUSEN

START/ZIEL WANDERBAHNHOF KRAICHGAU – ZAISENHAUSEN

Vom Bahnhof Zaisenhausen startend am nahegelegenen historischen Ortskern vorbei und entlang des Landschaftsschutzgebietes zum Claffenbrunnen. Der Rundweg führt hinauf zum höchsten Punkt des Ortes mit seinem Hügelsofa. Hier hat man nach rechts freie Sicht auf den Stromberg und links auf den Hardtwald. Auch die Ravensburg Sulzfeld und Burg Sternenfels sind zu sehen. Entlang der Felder geht es ins Naturschutzgebiet. Über das Gewerbegebiet zu den Streuobstwiesen und den dichten Hägenich-Wald. Entlang des Weges findet sich das Wanderheim mit Unterstand und Kinderspielplatz. Dem Weg zwischen Wald und Weinbergen hinab folgen. Der schöne Waldweg führt zurück zum Ausgangspunkt.



STRECKE

11,5 km



HÖHENMETER

155 hm



DAUER

2:58 h



SCHWIERIGKEIT

mittel

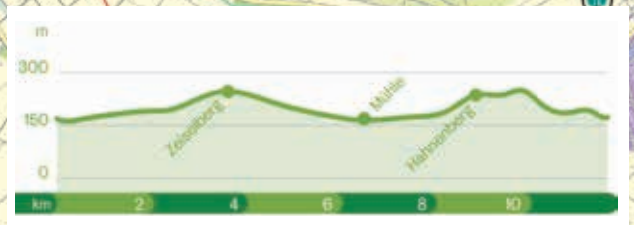
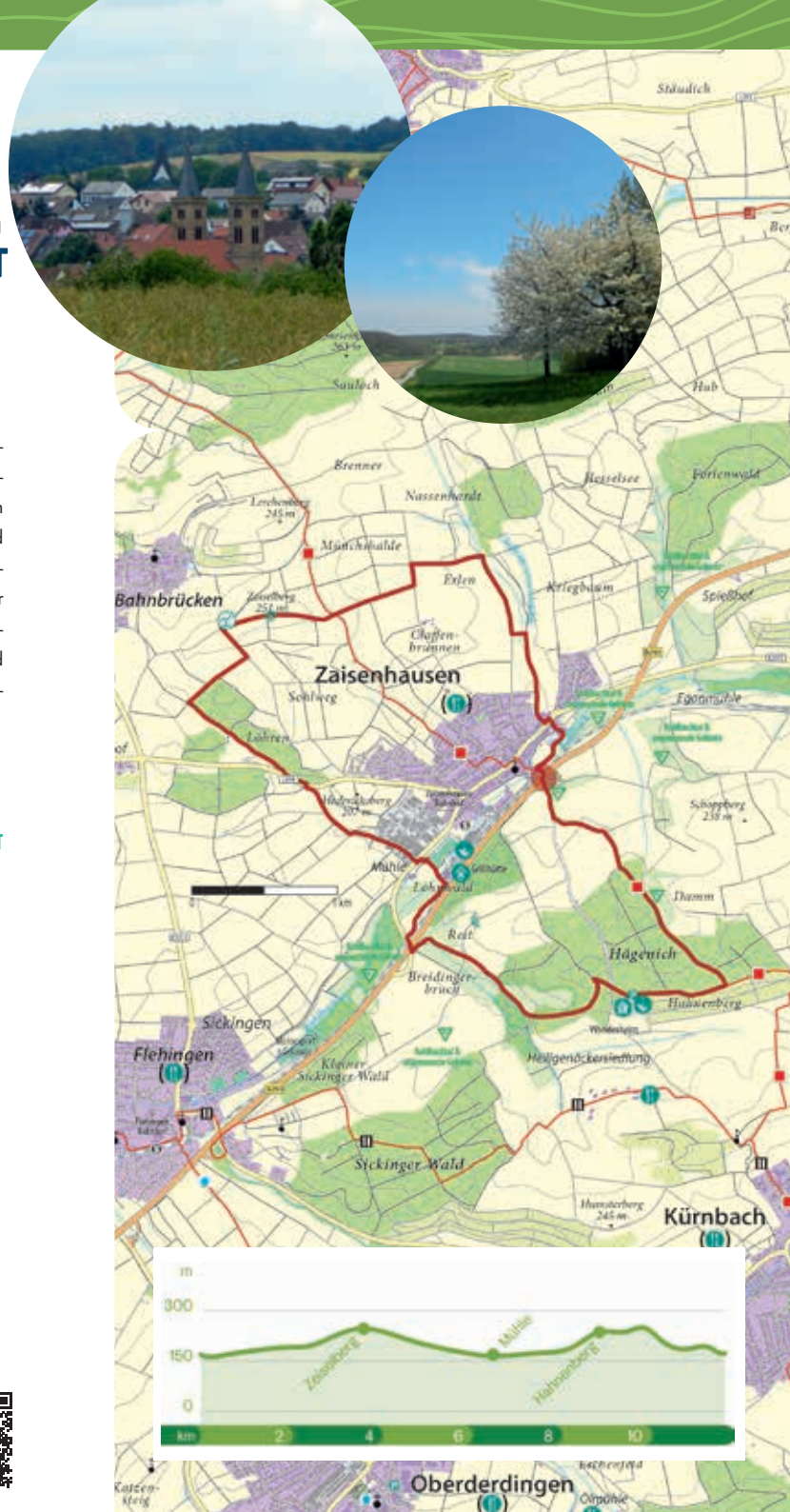
SEHENSWÜRDIGKEITEN: Landschaftsschutzgebiet Claffenbrunnen | Aussichtspunkt mit Hügelsofa | Naturschutzgebiet | Streuobstwiesen

EINKEHRMÖGLICHKEITEN: Griechisches Restaurant „Rhodos“

ÖPNV: S4 zwischen Karlsruhe Albtalbahnhof und Heilbronn Pfühlpark

WEITERE INFORMATIONEN: Bürgermeisteramt Zaisenhausen
Hauptstr. 97 | 75059 Zaisenhausen | 07258 9109-0
info@zaisenhausen.de | www.zaisenhausen.de

TIPP: DAS WANDERHEIM IST SONNTAGS VON 10 BIS 19 UHR SOWIE AN FEIERTAGEN BEWIRTSCHAFTET. ES BIETET FAMILIEN MIT KINDERN EINEN IDEALEN RASTPLATZ MIT VIEL PLATZ ZUM SPIELEN UND TOBEN.



RUND- WANDERWEG GOCHSHEIM

START/ZIEL WANDERBAHNHOF KRAICHGAU – KRAICHTAL-GOCHSHEIM

Start dieses Rundweges ist der Wanderbahnhof Gochsheim, von dem aus bereits nach kurzer Zeit die historische Talmühle zu sehen ist. Auf eine Anhöhe führt die ca. 250 m lange Ofenhohle, ein tief eingeschnittener und schattiger Weg, der einst die traditionelle Weinbergslage mit Fuhrwerken erreichbar machte. Über Stufen gelangt man hinunter zum Ortsrand Gochsheims und folgt dann einem geschotterten Weg zur Quelle am Flehinger Berg und zur „Hohen Straße“, von der aus die Stadt ihre mittelalterlichen Strukturen mit Kirche, historischem Kern und Schloss deutlich erkennen lässt. Wieder im Tal, folgt man dem Lauf des Kraichbaches und kommt über 93 Stufen in den historischen Kern Gochsheims, in dem drei Museen sich an Sonntagen von Februar bis November von 13 bis 18 Uhr über Besucher freuen.



STRECKE

4,3 km



HÖHENMETER

59 hm



DAUER

1:45 h



SCHWIERIGKEIT

mittel

SEHENSWÜRDIGKEITEN: Graf-Eberstein-Schloss | Erstes Deutsches Zuckerbäckermuseum | Badisches Bäckereimuseum | Sinnengarten | Quelle am Flehinger Berg | Besuch der Kraichtaler Museen mit Events

EINKEHRMÖGLICHKEITEN: Infos auf: www.kraichtaler.com

ÖPNV: S32 aus dem Stadtgebiet Karlsruhe - Endbahnhof Kraichtal-Menzingen

WEITERE INFORMATIONEN: Stadt Kraichtal | Rathausstraße 30
76703 Kraichtal | 07250 7788 | tourismus@kraichtal.de | www.kraichtal.de

**TIPP: ES LOHNT SICH, DEN VERANSTALTUNGS-
KALENDER ZU CHECKEN, UM DIE WANDERUNG MIT
EINEM EVENTBESUCH ZU VERKNÜPFEN, ETWA
GOCHSHEIMER ALTSTADTFEST, SCHLOSSERLEBNISSTAG,
IRONMAN KRAICHGAU ODER MUSEUMSTAG.**



FAMILIEN- WANDERWEG MENZINGEN

START/ZIEL WANDERBAHNHOF KRAICHTAU – KRAICHTAL-MENZINGEN

Mit dem Start am Wanderbahnhof Kraichtal-Menzingen beginnt ein wunderbares Abenteuer, das an der auf einer Anhöhe gelegenen Schwanenburg und der Ruine des Wasserschlosses vorbeiführt und schließlich zur Mauer des historischen Reitparks leitet, wo oft Ponys zu beobachten sind. Beim Verlassen des Ortes eröffnet sich ein weiter Blick auf Menzingen und die umliegende Hügellandschaft. Nach dem Durchqueren eines beeindruckenden Hohlweges bei den Höfen der Weierbachsiedlung angekommen, kann man in den Hofläden einkaufen und im Hofcafé eine kleine Rast einlegen. Vorbei an Pferdekoppeln steigt der Weg steil an und führt durch einen Hohlweg an Sonnenblumenfeldern vorbei, bis schließlich wieder der Ortseingang Menzingen erreicht wird.



STRECKE

8,5 km



HÖHENMETER

154 hm



DAUER

2:16 h



SCHWIERIGKEIT

leicht

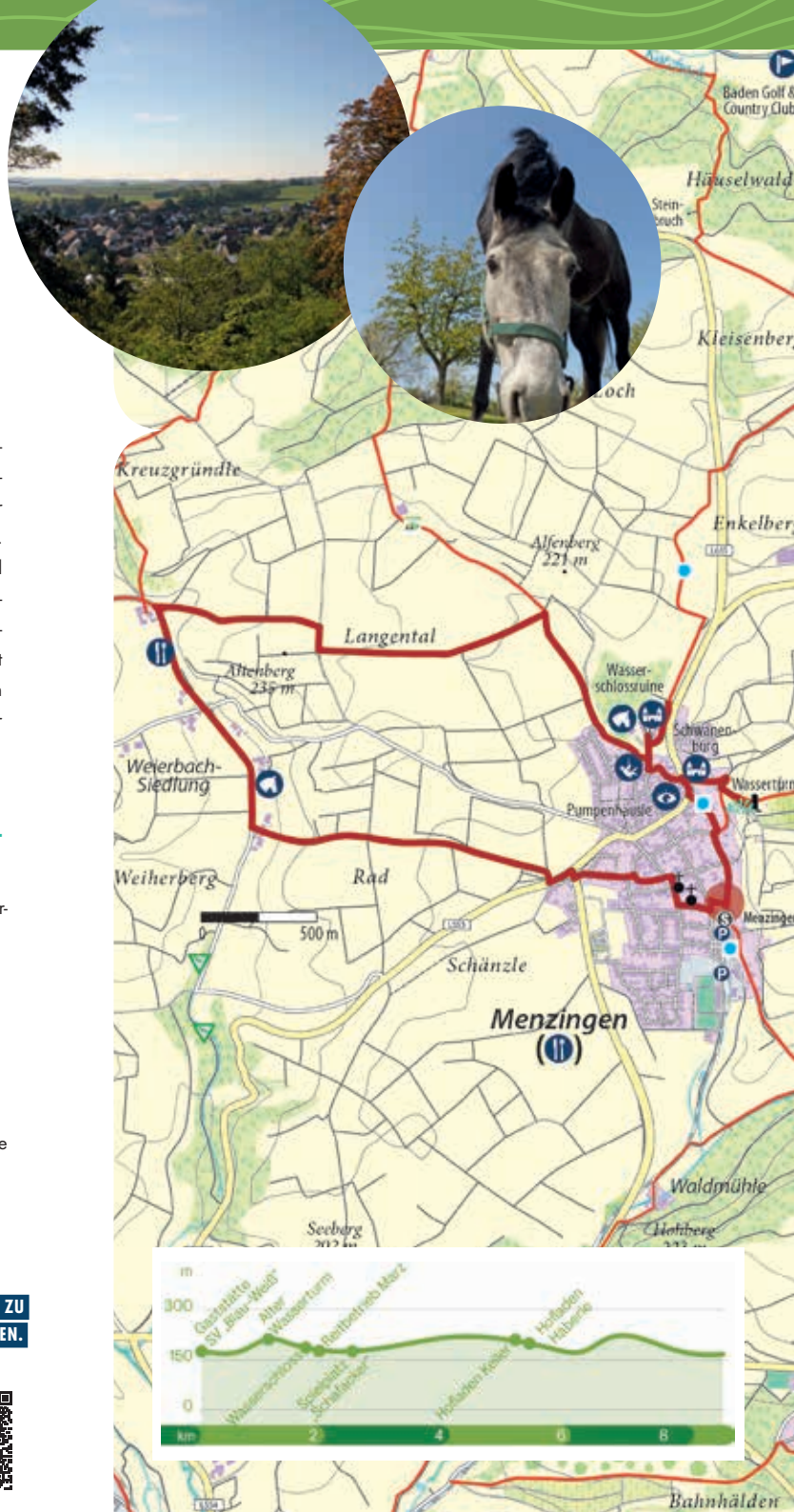
SEHENSWÜRDIGKEITEN: Wasserschlossruine Menzingen | Höfe der Weierbachsiedlung | Reithof an der Wasserschlossruine | Islandpferdegestüt Kraft

EINKEHRMÖGLICHKEITEN: Hofcafé Häberle | Sportgaststätte SV Blau-Weiß

ÖPNV: S32 aus dem Stadtgebiet Karlsruhe - Endbahnhof Kraichtal-Menzingen

WEITERE INFORMATIONEN: Stadt Kraichtal | Rathausstraße 30
76703 Kraichtal | 07250 7788 | tourismus@kraichtal.de | www.kraichtal.de

TIPP: EIN BESONDERES FOTOMOTIV IST DIE WASSERSCHLOSSRUINE VON MENZINGEN. HIER BIETET SICH AUSSERDEM DIE EINMALIGE GELEGENHEIT, EIN STÜCK GESCHICHTE HAUTNAH ZU ERLEBEN UND EINE GEMÜTLICHE RAST EINZULEGEN.





MIT DEM KVV AUF TOUR GEHEN

Was gibt es Schöneres, als die freie Natur bei Ausflügen in die Region mit Bus und Bahn zu erkunden? Für Nutzer des KVV sind dabei spezielle Angebote für Ausflüger von Vorteil, etwa die Regioplus-Tageskarten.

Diese Tageskarten haben zusätzlich auch eine attraktive Familienregelung:

So gelten die Tageskarten mit dem Zusatz „plus“ (City, Regio) für fünf Personen oder für max. zwei Erwachsene und alle eigenen Kinder unter 15 Jahren. Zusätzlich dazu kann man bei City- und Regio-Karten des KVV einen Hund immer kostenlos mitnehmen.

Erhältlich sind die Tickets sowohl an Automaten an allen Schienenhaltepunkten im KVV-Netz, in allen Buslinien im KVV-Netz und in den Kundenzentren und Reisezentren sowie an Verkaufsstellen als auch online über den Webshop des KVV: www.kvv-shop.de oder über die KVV App.

Nähere Informationen dazu erhalten Sie immer auf der Homepage des KVV: www.kvv.de oder bei unserem **Servicetelefon 0721 6107 5885**.

www.kvv.de

Ihr Verkehrsverbund im Großraum Karlsruhe

Raus aus dem Nest!

Ausflüge mit der Tages-Karte kosten nur ein paar Piepen.



Einfach ankommen.

MIT BUS UND BAHN UNBESCHWERT INS VERGNÜGEN

In der Region Sinsheim sind Sie mit den Bussen und Bahnen im Verkehrsverbund Rhein-Neckar (VRN) bequem unterwegs.

Das ideale Ticket für die Freizeit ist die **Tages-Karte**, die je nach Entfernung in drei Preisstufen und für eine bis fünf Personen angeboten wird. Sie kostet für eine Person ab 7,00 Euro, jede weitere Person kostet ab 3,00 Euro (Tarif 1/2020). Sie gilt einen Kalendertag lang bis 3.00 Uhr, freitags, samstags und vor gesetzlichen Feiertagen sogar bis 6.00 Uhr des Folgetags in allen Bussen, Straßenbahnen und freigegebenen Zügen (RE, RB, S-Bahn). Und das Beste für Familien: Mit der Tages-Karte für eine oder zwei Personen fahren Kinder oder Enkelkinder bis 14 Jahre kostenlos mit.

Freizeitipps

www.vrn.de/freizeit

Tarifauskünfte

An Werktagen montags bis freitags 8 bis 17 Uhr

Fahrplanauskünfte

Rund um die Uhr unter 0621 1077077

myVRN

Die praktische Fahrplan-App für unterwegs, jetzt auch mit Bike- und CarSharing-Auskunft.

www.vrn.de

Ihr Verkehrsverbund der Rhein-Neckar-Region

BURG STEINSBERG TOUR SINSHEIM

START/ZIEL WANDERBAHNHOF KRAICHGAU – SINSHEIM HAUPTBAHNHOF

Über den Bahnhofsteg führt die Route durch ein Wohngebiet den Quellbergweg hinauf zum Waldspielplatz und zur Grillhütte Sommerhölde. Dort biegen wir in den Waldsportpfad, passieren zwei Hütten und folgen dem Pfad bis zur nächsten Einmündung. Kurz danach zweigt an einem Wegweiser-Stein links der Sachsweg ab – ein schmaler Wanderpfad, der sich bergauf, bergab durch den Wald schlängelt und an einer Lichtung, dem Ortsteil Hammerau, kurz unterbrochen wird. Von dort führt der Wanderpfad weiter bergauf und mündet in einen Waldweg an der Grillhütte in Weiler. Nach Querung der Hauptstraße wird das letzte Wegstück zur Burg Steinsberg zurückgelegt. Der Rückweg führt wieder über die Hammerau und eine andere Route auf Waldwegen zurück zum Ausgangspunkt.



STRECKE

20 km



HÖHENMETER

365 hm



DAUER

5:29 h



SCHWIERIGKEIT

mittel

SEHENSWÜRDIGKEITEN: Burg Steinsberg | St. Anna Kapelle

EINKEHRMÖGLICHKEITEN: Burgschenke Burg Steinsberg |

Küferschänke – Hotel · Restaurant

ÖPNV: S5 Heidelberg – Sinsheim Eppingen

WEITERE INFORMATIONEN: Stadtverwaltung Sinsheim | Tourist-Info

Hauptstraße 92 | 74889 Sinsheim | 07261 404-109

tourismus@sinsheim.de | www.sinsheimer-erlebnisregion.de

TIPP: WER MEHR ÜBER DIE BURG UND IHRE EHEMALIGEN BEWOHNER ERFAHREN MÖCHTE, KANN IM VORAUSS EINE BURG FÜHRUNG BUCHEN. FÜR KINDER GIBT ES DIE MÖGLICHKEIT, DIE GEHEIMNISSE DER BURG MIT DEM KINDER-BURG FÜHRER SELBSTSTÄNDIG ODER BEI EINER FÜHRUNG SPEZIELL FÜR KINDER ZU ENTDECKEN. ZU BUCHEN ÜBER +49 7261 404-109 ODER TOURISMUS@SINSHEIM.DE



GIGGLERS-KOPF TOUR SINSHEIM

START/ZIEL WANDERBAHNHOF KRAICHGAU – HOFFENHEIM BAHNHOF

Vom Wanderbahnhof Hoffenheim aus führt der Weg über die Ortsmitte, an der Waibstadter Straße vorbei am Heimatmuseum die Silbergasse hinauf, über die Sperberstraße am Wald entlang hinunter zur Daisbacher Straße und der Kalkofenhütte. Dort zweigt die Route direkt in den Wald, bergauf über den Horlesklingenweg, an der Hans-Klausfeld-Hütte rechts zur Gigglerkopf-Hütte. Bei schönem Wetter kann man dort den Ausblick Richtung Königstuhl genießen. Zunächst am Wald entlang geht es über den Wirtschaftsweg und die Rechgasse bergab vorbei an der Burgruine nach Zuzenhausen. Der Mühlweg führt vorbei an der Mühle Kolb und entlang am Mühlgraben. Am Waldrand geht es nun rechts vorbei an der Hummelwiesenhütte durch den Wald zurück zum Ausgangspunkt.



STRECKE

11,3 km



HÖHENMETER

176 hm



DAUER

3:02 h



SCHWIERIGKEIT

leicht

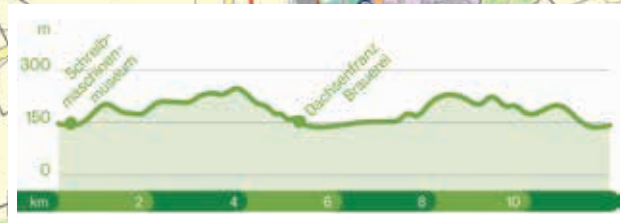
SEHENSWÜRDIGKEITEN: Heimatmuseum Hoffenheim & Willi-Heinlein-Schreibmaschinenmuseum | Erlebniszentrum und Bäckerei Mühle Kolb

EINKEHRMÖGLICHKEITEN: Brauereigasthof Dachsenfranz | La Trattoria

ÖPNV: S5 Heidelberg – Sinsheim Eppingen

WEITERE INFORMATIONEN: Stadtverwaltung Sinsheim | Tourist-Info
Hauptstraße 92 | 74889 Sinsheim | 07261 404-109
tourismus@sinsheim.de | www.sinsheimer-erlebnisregion.de

TIPP: BESUCHEN SIE DAS HEIMATMUSEUM HOFFENHEIM. SCHWERPUNKT DER AUSSTELLUNG IST DIE DARSTELLUNG LÄNDLICHEN LEBENS, WOHNENS UND WIRTSCHAFTENS IM 19. JAHRHUNDERT. DIE AUSSTELLUNG IM WILLI-HEINLEIN-SCHREIBMASCHINENMUSEUM UMFASST HISTORISCHE SCHREIBMASCHINEN. ÖFFNUNGSZEITEN UNTER WWW.HEIMATVEREIN-HOFFENHEIM.DE



DREI-DÖRFER-TOUR ZUZENHAUSEN

START/ZIEL WANDERBAHNHOF KRAICHGAU – ZUZENHAUSEN

Die Drei-Dörfer-Tour geht am Bahnhof los und führt am Schloss Seehalde, dem heutigen Trainingszentrum des Fußball-Bundesligisten TSG 1899 Hoffenheim, vorbei. Auf der hügeligen Strecke wird u.a. auch der Eichholzhof auf Gemarkung Dielheim und die Neufeldsiedlung auf Gemarkung Hoffenheim gestreift.



STRECKE

10,8 km



HÖHENMETER

228 hm



DAUER

2:55 h



SCHWIERIGKEIT

mittel

SEHENSWÜRDIGKEITEN: Schloss Seehalde, Steinigbuckel mit glänzender Aussicht

EINKEHRMÖGLICHKEITEN: Mühlenbäcker am Mühlweg

ÖPNV: S-Bahn Rhein-Neckar mit den Linien S5 und S51

WEITERE INFORMATIONEN: Bürgermeisteramt Zuzenhausen
Hauptstr. 25 | 74939 Zuzenhausen | 06226 9225-0
gemeinde@zuzenhausen.de | www.zuzenhausen.de

TIPP: AM STEINIGBUCKEL HAT MAN HERRLICHE AUSSICHTSMÖGLICHKEITEN AUF DEN ORT, DIE UMLIEGENDEN GEMEINDEN HORRENBERG UND MECKESHEIM SOWIE AN ANDERER STELLE AUF DEN NACHBARORT HOFFENHEIM.



Auflage 1 | 06.03.2020
Herausgeber: Stadt Kraichtal
Steuerung & Marketing
Rathausstraße 30 | 76703 Kraichtal
www.kraichtal.de



Gestaltung und Text: aufwind group | www.aufwind-group.de

Kartographie: map.solutions GmbH | www.mapsolutions.de

© Bilder: S. 5, 18–21: Stadt Kraichtal, Steuerung & Marketing;
Bild Pferd: Michael Lemkau | S. 6–9: Gemeinde Oberderdingen |
S. 10–13: Gemeinde Sulzfeld | S. 15: Gemeinde Kürnbach |
S. 16, 17: Gemeinde Zaisenhausen | S. 24–27, 30: Stadt Sinsheim |
S. 28, 29: Gemeinde Zuzenhausen | shutterstock

Wanderbahnhöfe Kraichgau im Land der 1000 Hügel und in der Erlebnisregion Sinsheim



Land der 1000 Hügel
Kraichgau-Stromberg

www.kraichgau-stromberg.com



www.sinsheimer-erlebnisregion.de



Diese Broschüre wurde im Rahmen des interkommunalen Projekts „Wanderwege-Kraichgau“ entwickelt und produziert. Für das Projekt kamen LEADER-Fördermittel zur Anwendung. LEADER ist ein Förderprogramm der Europäischen Union und des Landes Baden-Württemberg für den ländlichen Raum. Ziel ist, die ländlichen Regionen sozial, kulturell und wirtschaftlich zu stärken.



Kraichgau
gestalte mit

Europäischer Landwirtschaftsfonds für die Entwicklung des ländlichen Raums (ELER): Hier investiert Europa in die ländlichen Gebiete.

www.kraichgau-gestalte-mit.de