Liebe*r Hügelwanderer*in,

schön, dass Du unsere 1000 Hügel erwandern möchtest. In unserer wunderbaren Hügellandschaft warten spannende Entdeckungen: Schlösser und Burgen möchten erforscht werden. In unseren Museen gibt es nicht nur etwas für die Augen, sondern auch etwas auf die Ohren, zum Beispiel im Musikautomatenmuseum. Hast Du vielleicht auch schon den Duft von frisch gebackenem Holzofenbrot im Bäckereimuseum in der Nase? Die Besenwirtschaften empfangen Dich mit geselliger Stimmung und bieten heimische Spezialitäten, die Dir auf der Zunge zergehen und den Gaumen verwöhnen. Die Natur im Land der 1000 Hügel lädt ein, die Seele baumeln zu lassen und dem beruhigenden Klang der Seen, Weinberge und Wälder zu lauschen.

Diese Wanderkarte zeigt Dir unsere schönsten Wandertouren. Jede Tour wird mit der Farbe ihres Tourenlogos in der Karte dargestellt. Vor Ort sind die Wandertouren mit denselben Tourenlogos markiert. Beim Hügelwandern kannst Du Dich auf die Beschilderung verlassen oder Du nutzt eine Outdoor-App Deiner Wahl – die dazugehörigen QR-Codes findest Du neben den Tourenbeschreibungen in dieser Karte.

Mehr Informationen findest Du auf **www.kraichgau-stromberg.de**

Folge unseren Kanälen und tagge uns bei Deinen Touren durch das Hügelland:

facebook **Instagram** **komoot**

Wir wünschen Dir viel Vergnügen beim Hügelwandern mit allen Sinnen!

Dein Team vom Land der 1000 Hügel

Unsere Partner:

ECHT SCHÖN SCHWÄBISCH – Das Kraichgau-Stromberg Genussland

NATURPARK Stromberg-Heuchelberg

Zertifizierter Premiumwanderweg deutscher Wanderverband

NECKAR ZABER TOURISMUS

Eppinger-Linien-Weg

wanderbares deutschland – QUALITÄTSWEG

STRECKE 41,9 km | HÖHENMETER 496 hm | DAUER 13:30 h | SCHWIERIGKEIT mittel

EPPINGEN / MÜHLACKER

START/ZIEL Bahnhof Eppingen oder Bahnhof Mühlacker

GEO KOORDINATEN 49.136438, 8.914095 oder 48.952725,8.845876

HIGHLIGHTS Himmelsleiter, Chartaquen, Scheuelberg, Kloster Maulbronn, Pallasaden, Skulpturen

outdooractive

Im 17. Jahrhundert streckte Franzosenkönig Ludwig XIV. begierig seine Hand nach den Ländereien von Markgraf Ludwig Wilhelm von Baden aus. Der ließ daraufhin von Neckargemünd bis Weissenstein einen Verteidigungswall nebst Graben und Pallasade errichten – die Eppinger Linien. Heute kann man dem Verlauf des oft noch gut sichtbaren Wall-Graben-Systems zwischen Eppingen und Mühlacker folgen. Die Wanderung kann in zwei Tagesetappen aufgeteilt werden, mit Sternenfels als Zwischenstopp.

komoot

K1 – Familienwanderweg

STRECKE 7 km | HÖHENMETER 129 hm | DAUER 2:00 h | SCHWIERIGKEIT leicht

KRAICHTAL – OBERÖWISHEIM

START/ZIEL Wanderparkplatz Pfannwaldsee Oberöwisheim

GEO KOORDINATEN 49.166908, 8.710883

HIGHLIGHTS Pfannwaldsee, geologische, astronomische und botanische Erlebnisse, Besuch der Sternwarte, Grill- und Waldspielplatz

outdooractive

„Die Geheimnisse des Pfannwaldsees, der Galgenhöhle und des Universums" – Mit ihren sieben Kilometern ist die Tour besonders für Familien geeignet. Nicht nur der Pfannwaldsee und die Sternwarte sind interessant, sondern auch die abenteuerlichen Geschichten rund um die Galgenhöhle. Die Wandertour ist ideal, um sie mit einem zusätzlichen Highlight zu verknüpfen: mit einer spannenden Führung im Astronomiepark der Sternwarte oder einem Grillevent am Waldspielplatz.

komoot

UW1 – Hohlen- und Höhenrundweg

STRECKE 13,6 km | HÖHENMETER 236 hm | DAUER 3:42 h | SCHWIERIGKEIT mittel

UBSTADT-WEIHER – ZEUTERN

START/ZIEL Bahnhof Sportplatz Zeutern

GEO KOORDINATEN 49.177132, 8.669274

HIGHLIGHTS Schöne Ausblicke, Pauluskapelle, Grillplatz Eisengrubenwald, Einkehrmöglichkeiten

outdooractive

Der Hohlen- und Höhenrundweg führt über facettenreiche Wegstrecken rund um Zeutern, wie zum Beispiel den Naturlehrpfad, die Hirschhohle, und die Hochberghohle. Schöne Rastmöglichkeiten gibt es bei der baulich noch sehr jungen Pauluskapelle oder am Grillplatz Eisengrubenwald mit Spielplatz. Als Einkehrmöglichkeiten bieten sich das Sporthaus Zeutern, die Pizzeria Da Toni, der Weinschlauch oder das Vogelnest Stettfeld mit vielseitigen Speisen an.

komoot

BS1 – Heilquellenerlebnisweg

STRECKE 9,4 km | HÖHENMETER 5 hm | DAUER 2:30 h | SCHWIERIGKEIT leicht

BAD SCHÖNBORN – BAD MINGOLSHEIM

START/ZIEL Tourist Information „Haus des Gastes", Bad Schönborn

GEO KOORDINATEN 49.219705, 8.666059

HIGHLIGHTS 10 Heilquellen, Sole-Aktiv-Park Bad Schönborn

outdooractive

In und rund um Bad Schönborn gibt es insgesamt zehn Heil- und Mineralquellen! Bei dieser Tour kannst Du viele der Quellen kennenlernen und manche von ihnen sogar „erleben". In die Geschichte der Heilquellen von Bad Schönborn und die Entwicklung des Kurortes kann man geradezu eintauchen. Unterwegs warten viele weitere Attraktionen, wie z.B. der Sole-Aktiv-Park direkt in Bad Schönborn, der mit seinem Biergarten und einer Kulturbühne zum Verweilen einlädt.

komoot

Ö3 – Östringer Wald & Hügel Rundwanderweg

STRECKE 11,5 km | HÖHENMETER 204 hm | DAUER 3:08 h | SCHWIERIGKEIT leicht

ÖSTRINGEN – TIEFENBACH

START/ZIEL Wanderparkplatz Ortsmitte Tiefenbach

GEO KOORDINATEN 49.175321, 8.795328

HIGHLIGHTS Historischer Ziehbrunnen, Alte Keltern, Viadukt, Kreuzbergsee, Naturerlebnispfad

outdooractive

Die landschaftlich einzigartig schöne Runde ist immer noch ein Geheimtipp. Die abwechslungsreiche Landschaft mit malerischen Weinbergen und angenehm kühlen Mischwäldern lässt jedes Wandererherz höher schlagen. Beeindruckend ist auch das alte Viadukt der ehemaligen Bahn über den Katzbach. Am wunderschön gelegenen Kreuzbergsee bietet sich die Gelegenheit zum Verweilen und zur Einkehr. Ein besonderes Erlebnis, auch für Kinder, ist der benachbarte Naturerlebnispfad!

komoot

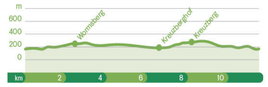

A1 – Panoramaweg Angelbachtal

STRECKE 15,3 km | HÖHENMETER 220 m | DAUER 4:04 h | SCHWIERIGKEIT mittel

ANGELBACHTAL

START/ZIEL Festplatz Angelbachtal

GEO KOORDINATEN 49.230997, 8.778830

HIGHLIGHTS Schloss Eichtersheim, Ausblicke, Panoramatafel

outdooractive

Bei dieser Tour erlebst Du faszinierende Ausblicke auf das Kraichgauer Hügelland und bei guter Sicht auch darüber hinaus. Bis in die Pfalz und den Odenwald schweift dann der Blick. Ungefähr nach der Hälfte des Weges erreichst Du einen kleinen Rastplatz mit schönem Ausblick und informativer Panoramatafel. Der Weg ist für Kinderwagen geeignet und führt in leichtem Auf und Ab quer durch die Angelbachtaler Felder und Wiesen sowie am wunderschönen Schloss Eichtersheim vorbei.

komoot

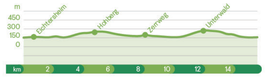

ZH1 – Großer Panorama-Weg Zaisenhausen

STRECKE 11,5 km | HÖHENMETER 155 hm | DAUER 2:58 h | SCHWIERIGKEIT mittel

ZAISENHAUSEN

START/ZIEL Bahnhof Zaisenhausen, Wanderheim Zaisenhausen

GEO KOORDINATEN 49.105870, 8.820053

HIGHLIGHTS Aussichtspunkt am Claffenbrunnen, am Wegesrand ein bewirtschaftetes Wanderheim mit schönen Spielmöglichkeiten

outdooractive

Der Zaisenhausener Panorama-Rundweg zeigt Dir den gesamten Facettenreichtum im Land der 1000 Hügel. Er führt über den historischen Ortskern und entlang des wunderschönen Landschaftsschutzgebietes zum Claffenbrunnen. Auf dem Weg dorthin erwartet Dich eine einzigartige Atmosphäre. Gemütliche Sitzgelegenheiten, u. a. am Claffenbrunnen, laden zum Picknicken ein. Du genießt eine beeindruckende Aussicht: rechts auf den Stromberg und links auf den Heuchelberg.

komoot

KN2 – Vorbei am Aussichtspunkt Horn

STRECKE 10,4 km | HÖHENMETER 135 m | DAUER 2:45 h | SCHWIERIGKEIT leicht

KNITTLINGEN

START/ZIEL Wanderparkplatz Hollstein, Knittlingen

GEO KOORDINATEN 49.030359, 8.809852

HIGHLIGHTS Aussichtspunkt Horn, Bernhardsweiher

outdooractive

Die mittlere Tour des Knittlinger Wanderdreiklangs verläuft abwechslungsreich durch Wald, Weinberge und Natur. Besonders lohnenswert ist die reizvolle Weitsicht über den Kraichgau sowie ins Bernhardsweiher Tal am Aussichtspunkt Horn. Von dort führt der Weg vorbei am Bernhardsweiher wieder zurück zum Wanderparkplatz in Knittlingen

komoot

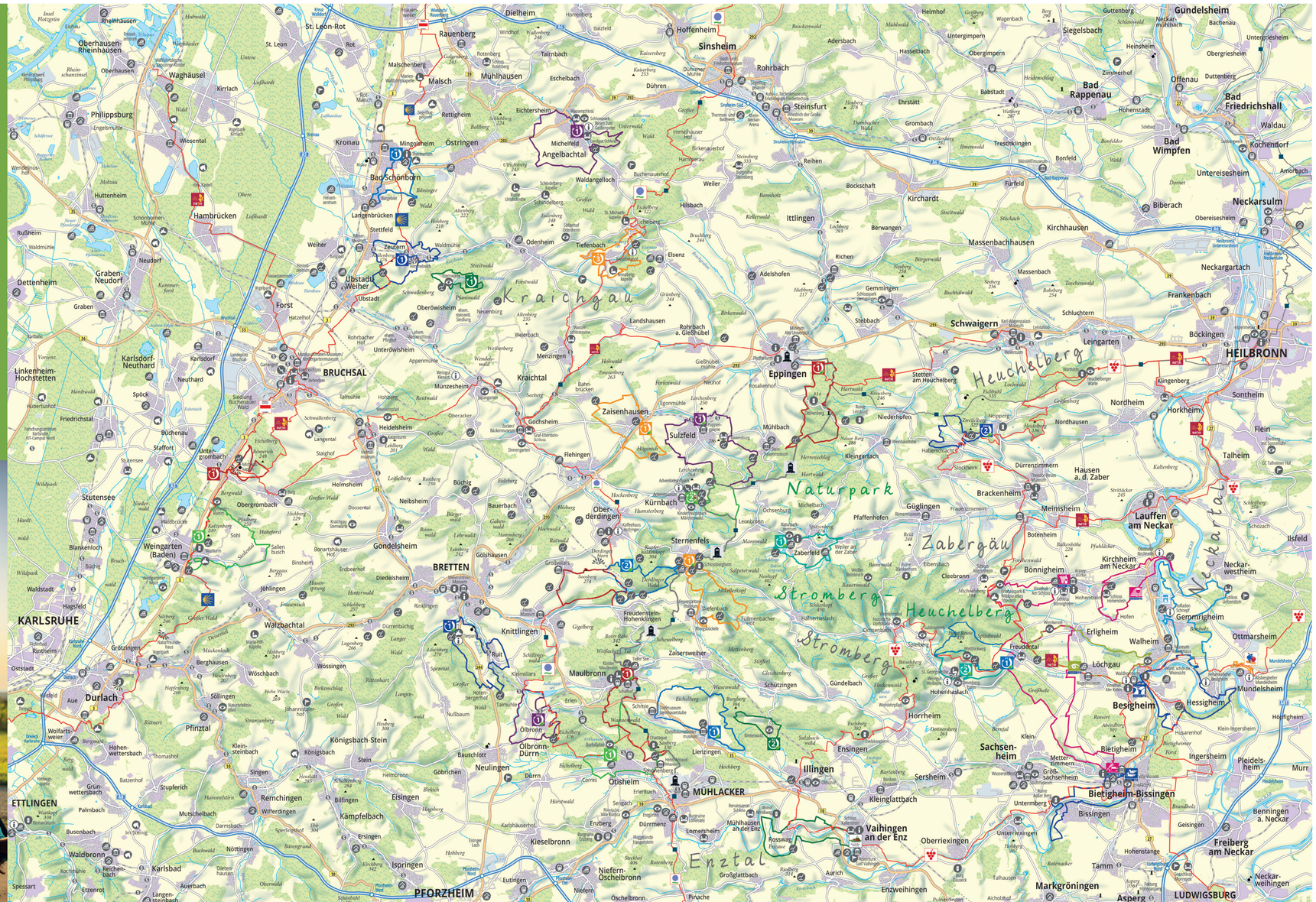

Kartenlegende

PIKTOGRAMM

- Bahnhof
- Burg, Turm
- Freibad, Badesee
- Golfplatz
- Hallenbad
- Hügel-Sofa
- Kirche, Kloster, Kapelle
- Touristinformation, Hügel-Station
- Schloss, Museum
- Sehenswertes
- Tier-/ Vogelpark
- Minigolf/Adventuregolf

N

0 Maßstab 1:100 000 2 km
1 cm entspricht 1 km in der Natur

UNSERE WANDERTOUREN

- Bruchsal–Untergrombach | BR1 – Drachenrundweg auf dem Michaelsberg
- Kraichtal–Oberöwisheim | K1 – Familien-Wanderweg Kraichtal
- Ubstadt-Weiher–Zeutern | UW1 – Hohlen- und Höhenrundweg
- Bad Schönborn–Bad Mingolsheim | BS1 – Heilquellenerlebnisweg
- Östringen–Tiefenbach | Ö3 – Östringer Wald & Hügel Rundwanderweg
- Angelbachtal | A1 – Panoramaweg Angelbachtal
- Zaisenhausen | ZH1 – Großer Panorama-Weg Zaisenhausen
- Sulzfeld | SU1 – Ravensburg-Tour
- Weingarten | WG1 – Über sanfte Hügel zur Schönen Aussicht
- Bretten | BT1 – Großer Brettener Südweg
- Oberderdingen | OD2 – Derdinger Horn Tour
- Ölbronn–Dürrn | ÖD1 – Weinberg-Seen-Tour - große Rundtour
- Ötisheim | ÖT1 – Auf den Spuren der Geschichte Ötisheims
- Maulbronn | MB1 – Kultur, Natur & Eppinger Linien
- Knittlingen | KN2 – Vorbei am Aussichtspunkt Horn
- Kürnbach | KB2 – Eppinger Linien Rundweg - mittlere Runde
- Eppingen | EP1 – Rund um den Ottilienberg - große Runde
- Sternenfels | SD1 – Herrliches Sternenfels und Diefenbach
- Zaberfeld | ZA1 – Drei-Seenweg Zaberfeld
- Mühlacker–Lienzingen | MÜ1 – Wanderdreiklang - lange Strecke
- Illingen | IL2 – W*-Wald-Wasser-Weinweg
- Vaihingen an der Enz | Enzschleifen-Rundweg
- Brackenheim–Neipperg | BRA2 – Zweifelberg-Panorama
- Sachsenheim–Hohenhaslach | SH2 – Hohenhaslacher Genuss-Weg
- Freudental | FT1 – Freudental
- Kirchenheim | 3B – Weinterrassen-Tour
- Löchgau | 3B – Besen-Tour
- Bönnigheim | 3B – Lemberger-Tour
- Walheim | alternativ Löchgau | 3B – Weinsichten-Tour
- Besigheim | 3B – Felsengarten-Tour
- Bietigheim-Bissingen | 3B – Enztal-Tour
- Mundelsheim | Wein- und Obst Wanderweg 2: Käsberg Höhenweg
- Gemmrigheim | Gemmrigheimer Rundwanderweg
- Eppinger-Linien-Weg

FERNWANDERWEGE DURCH UNSERE REGION

- Odenwald-Vogesen
- Württemberger Weinwanderweg Schleife Zabergäu
- Hugenotten- und Waldenserweg
- Jakobsweg
- Martinusweg
- Weg der Zisterzienser

Impressum

Herausgeber
Kraichgau-Stromberg Tourismus e.V.
Melanchthonstraße 3, 75015 Bretten
Telefon +49 (0) 7252 9633-0
info@kraichgau-stromberg.de · www.kraichgau-stromberg.de

Gestaltung & Gesamtherstellung:
© 2024 by map.solutions GmbH · www.mapsolutions.de / geografische Datenquelle für die Kartenherstellung teilweise OpenStreetMap (OdbL)
Am Wetterbach 2, 76228 Karlsruhe · Telefon +49 (0)721 490176-20
Info@mapsolutions.de · www.mapsolutions.de

Fotonachweise: Gemeinden & Städte des Kraichgau-Stromberg Tourismus e.V., Bora Aliioğlu, Fotostatte | Jan Bürgermeister, Thomas Rebel, Ulrike Klumpp, Carsten Götze, Stephan Coennen, focus finder, Michael Mayer, Christian Ernst, Niels Dick, Stadt Maulbronn

Stand 2024

Gemmrigheimer Rundwanderweg

STRECKE 21,2 km | HÖHENMETER 260 hm | DAUER 5:30 h | SCHWIERIGKEIT schwer

GEMMRIGHEIM

START/ZIEL Ortskern Gemmrigheim

GEO KOORDINATEN 49.023491, 9.156384

HIGHLIGHTS Ausblick ins Neckartal und Stromberg, Felsengärten Hessigheim, Schloss Liebenstein

outdooractive

Die Tour ist die perfekte Gelegenheit, um dem Alltag zu entfliehen und die malerische Natur und Kultur zu erleben. Der Wanderweg führt durch die charakteristischen Steillagen, vorbei an üppigen Weinbergen und durch schattige Wälder. Atemberaubende Ausblicke, soweit das Auge reicht: In den grünen Stromberg und über Gemmrigheim, mit seinen historischen Fachwerkhäusern. Unterwegs laden gemütliche Weinstuben zum Verweilen ein, wo die lokalen Köstlichkeiten warten und der berühmte Wein der Region genossen werden kann.

komoot

FT1 – Freudental

STRECKE 11,5 km | HÖHENMETER 311 m | DAUER 3:20 h | SCHWIERIGKEIT mittel

FREUDENTAL

START/ZIEL Wanderparkplatz Birkenwald

GEO KOORDINATEN 49.005583, 9.051344

HIGHLIGHTS Stutendenkmal Helene, Jüdischer Friedhof, ehemalige Synagoge im Ort Freudental

outdooractive

Die große Runde führt durch den Wald hinauf zur Pfeifferhütte, mit Rast- und Grillmöglichkeit. Begleitet von schönen Ausblicken auf das Kirbachtal geht es durch die Weinberge mit wunderschönen Blicken über Hohenhaslach zurück nach Freudental. Die mittlere Runde führt über das „Geologische Fenster" und den Teufelsberg. Auf der kleinen Runde wanderst du durch die Kirschen- stöckle zum Stutendenkmal und dem jüdischen Friedhof, zur ehem. Synagoge, dem Mäuseturm und dem Schloss.

komoot

Wanderkarte mit 34 Wandertouren

Zu Fuß!

Land der 1000 Hügel

www.kraichgau-stromberg.de

SU1 – Ravensburg-Tour

SU 1 | STRECKE 15,6 km | HÖHENMETER 167 hm | DAUER 4:11 h | SCHWIERIGKEIT mittel

SULZFELD

START/ZIEL Bahnhof Sulzfeld
GEO KOORDINATEN 49.107801, 8.854466
HIGHLIGHTS Burg Ravensburg, Minigolfanlage

outdooractive komoot

Die Tour zeigt die ganze Bandbreite der Sulzfelder Landschaft und ist geradezu ein „Muss" für alle Burgenfans, denn die Ravensburg bietet ein tolles Ambiente und gutes Essen. Beim Wandern durchstreift Du bewirtschaftete Felder, Wiesen, Weinberge, Streuobstwiesen und Wälder mit einer Vielzahl an schönen Fleckchen, die zum Verweilen einladen. Leider kann man den Burgturm nicht besteigen, aber der Anblick aus den unteren Weinbergen entschädigt.

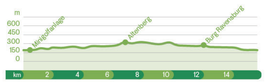

WG1 – Über sanfte Hügel zur Schönen Aussicht

WG 1 | STRECKE 14 km | HÖHENMETER 260 hm | DAUER 3:52 h | SCHWIERIGKEIT mittel

WEINGARTEN

START/ZIEL Parkplatz am Friedhof
GEO KOORDINATEN 49.054290, 8.535033
HIGHLIGHTS Ungeheuerklamm, Einkehr im Backhaus Sailenbusch, Ausblick am Punkt „Schöne Aussicht"

outdooractive komoot

Eine beeindruckende Wanderung durch das Naturdenkmal der Ungeheuerklamm und über die reizvollen Hügel der „Badischen Toskana". Von den Weinbergen voller Burgunder, Riesling und anderen Traubensorten schweift der Blick weit in den Kraichgau, begleitet von traumhaften Eindrücken. Die Aussiedlerhöfe Sohl und Sailenbusch, Pferdekoppeln und Streuobstwiesen bieten viel Abwechslung entlang des Weges. Wunderschöne Ausblicke ins Rheintal runden das Wandererlebnis ab.

Käsberg Höhenweg

STRECKE 3,5 km | HÖHENMETER 70 hm | DAUER 01:15 h | SCHWIERIGKEIT leicht

WEINGARTEN

START/ZIEL Parkplatz Hohe Ebene
GEO KOORDINATEN 49.00396, 9.21209
HIGHLIGHTS Amphitheater Weinberg-Stäffele, Aussichtsplattform Käsbergkanzel

outdooractive komoot

Der Mundelsheimer Käsberg ist eines der bedeutendsten Naturdenkmäler Baden-Württembergs. Seine Weinberge sind wie ein riesiges Amphitheater in unzähligen kleinen Terrassen aus Natursteinen angelegt. Auf schmalen, unbefestigten Pfaden taucht man ein in die Welt der steilen Weinbergterrassen und erreicht am Umkehrpunkt des Erlebnisweges die Aussichtsplattform Käsbergkanzel, mit einem atemberaubenden Panoramaausblick auf die Neckarschleife.

BT1 – Großer Brettener Südweg

BT 1 | STRECKE 14,7 km | HÖHENMETER 332 hm | DAUER 3:57 h | SCHWIERIGKEIT mittel

BRETTEN

START/ZIEL Tierpark Bretten
GEO KOORDINATEN 49.016765, 8.698784
HIGHLIGHTS Landshöhe, Turm Rutt, Aussicht Burg, Tierpark Bretten, Hochseilgarten

outdooractive komoot

Die Melanchthonstadt Bretten hat mehr zu bieten als einen historischen Stadtkern. Im schönen Kraichgau, am Rande des Naturparks Stromberg-Heuchelberg gelegen, ist die Umgebung der Stadt ein ideales Wandergebiet. Verschlungene Wanderwege führen durch leuchtende Mischwälder und über aussichtsreiche Höhen. Vor oder nach der Wanderung empfiehlt sich der Besuch des Tierparks mit Deutschlands größtem Streichelzoo oder des Kletterwaldes mit aufregenden Seilrutschen.

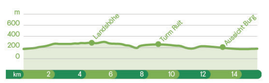

OD2 – Derdinger Horn Tour

OD 2 | STRECKE 11,5 km | HÖHENMETER 150 hm | DAUER 3:02 h | SCHWIERIGKEIT mittel

OBERDERDINGEN

START/ZIEL Wanderparkplatz Horn am Geologischen Fenster
GEO KOORDINATEN 49.045455, 8.799624
HIGHLIGHTS Weinplateau Derdinger Horn, Kraichsee und Bernhardsweiher, Walderlebnispfad, Hirschgehege in Sternenfels

outdooractive komoot

Eine waldreiche Runde durch liebliche Weinberghänge zum aussichtsreichen Weinplateau Derdinger Horn. Neben dem Weinlehrpfad wartet ein Rutschvergnügen auf die Kleinen. Vorbei am Kraichsee und dem Bernhardsweiher schließt die Tour einen Walderlebnispfad ein, der Wissenswertes für Jung und Alt bietet und auf jeden Fall einen Abstecher wert ist bzw. als alleinige Erlebnis-Wanderung (ca. 3 km) zu empfehlen ist.

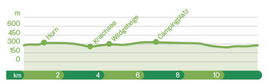

ÖD1 – Weinberg-Seen-Tour - große Rundtour

ÖD 1 | STRECKE 12 km | HÖHENMETER 192 hm | DAUER 3:14 h | SCHWIERIGKEIT mittel

ÖLBRONN - DÜRRN

START/ZIEL Stadtbahnhaltestelle Ölbronn
GEO KOORDINATEN 48.985360, 8.754251
HIGHLIGHTS Aalkistensee, Böllistrichsee mit Restaurant, Aussichtspavillon auf dem Eichelberg

outdooractive komoot

Eine aussichtsreiche Rundtour vorbei am romantisch eingebetteten Aalkistensee, der zur Anlage des UNESCO-Welterbes Kloster Maulbronn gehört. In Richtung des kleinen Waldenserortes Kleinvillars wandernd, führt der Weg zu einem weiteren See, dem Anglerparadies Böllistrichsee mit Restaurant und Biergarten. Im dritten Teil der Route bietet ein Aussichtspavillon auf dem Eichelberg einen herrlichen Blick über Dürrn, den Nordschwarzwald und den Stromberg.

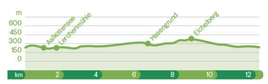

ÖT1 – Auf den Spuren der Geschichte Ötisheims

ÖT 1 | STRECKE 13,8 km | HÖHENMETER 93 hm | DAUER 3:31 h | SCHWIERIGKEIT mittel

ÖTISHEIM

START/ZIEL Parkplatz am Kreisverkehr an der L1132
GEO KOORDINATEN 48.967661, 8.801155
HIGHLIGHTS Eppinger Linien, Waldensermuseum in Schönenberg, Historische Kelter in Ötisheim

outdooractive komoot

Die Wandertour führt auf den Spuren der Waldenser durch die Historie der Gemeinde Ötisheim und zu den schönsten Aussichtspunkten von „Alze". Durch den Wannenwald geht es zur Sternenschanze und zur rekonstruierten Chartaque hinauf. Diese beiden Merkmale zeugen von den Eppinger Linien. Auf dem Weg durch Ötisheim können zahlreiche wunderschön restaurierte Fachwerkhäuser bewundert werden, u. a. die frisch sanierte Historische Kelter direkt im Ortskern.

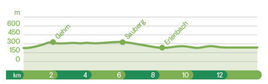

MB1 – Kultur, Natur & Eppinger Linien

MB 1 | STRECKE 13,8 km | HÖHENMETER 158 hm | DAUER 3:34 h | SCHWIERIGKEIT mittel

MAULBRONN

START/ZIEL Skulpturenweg am Kloster Maulbronn (Friedhofweg)
GEO KOORDINATEN 49.000577, 8.809946
HIGHLIGHTS Kloster Maulbronn, Maulbronner Museen, Eppinger Linien Schanzgraben mit Pallisaden und Chartaque

outdooractive komoot

Vom UNESCO-Welterbe Kloster Maulbronn aus folgt der Rundwanderweg zum Teil dem Eppinger-Linien-Weg. Er führt vorbei an einem rekonstruierten Schanzgraben mit Pallisaden und zeitweise auch direkt auf dem Wall der Eppinger Linien. Auf dem Sauberg bei Ötisheim-Schönenberg bietet ein wieder errichteter Wachturm einen reizvollen Ausblick über das Erlenbachtal. Von dort führt der Weg durch Weinberge, Wald und Natur wieder zurück nach Maulbronn.

KB2 – Eppinger Linien Rundweg - mittlere Runde

KB 2 | STRECKE 8,3 km | HÖHENMETER 127 hm | DAUER 2:18 h | SCHWIERIGKEIT leicht

KÜRNBACH

START/ZIEL Wanderparkplatz Schlosswiesensee
GEO KOORDINATEN 49.076164, 8.853655
HIGHLIGHTS Eppinger Linien, Historischer Ortskern, Abenteuerspielplatz, Märchenwald

outdooractive komoot

Das Schwarzriesling-Dorf Kürnbach liegt am Eppinger-Linien-Weg zwischen Mühlacker und Eppingen. Der Wanderweg führt entlang der 1695 vom Türkenlouis erbauten Verteidigungsanlage. Von Kürnbach aus startend bietet der Eppinger Linien Rundweg zauberhafte Eindrücke. Ein Besuch des historischen Ortskerns Kürnbach mit seinen Fachwerkhäusern darf dabei nicht fehlen. Für den Abschluss wird der Besuch einer Besenwirtschaft oder eines Weingutes empfohlen.

EP1 – Rund um den Ottilienberg große Runde

EP 1 | STRECKE 13,3 km | HÖHENMETER 180 hm | DAUER 3:34 h | SCHWIERIGKEIT mittel

EPPINGEN

START/ZIEL Villa Waldeck
GEO KOORDINATEN 49.131050, 8.930888
HIGHLIGHTS Eppinger Linien, Villa Waldeck mit Einkehrmöglichkeit, Himmelsleiter, Chartaque

outdooractive komoot

Die große Runde beginnt an der Villa Waldeck und führt zunächst in Richtung Eppinger-Linie. Bei der darauf folgenden Himmelsleiter erwarten Dich 202 Stufen, die zur Baumannshütte führen. Die Aussicht am Kraichgaublick ist eine willkommene Entlohnung. Die Fachwerkstadt Eppingen sowie der Odenwald Im Hintergrund liegen Dir hier zu Füßen. Nach Möhlbach führt Dich diese Runde über den Idyllisch gelegenen Jägersee zurück zum Ausgangspunkt.

SD1 – Herrliches Sternenfels und Diefenbach

SD 1 | STRECKE 12,7 km | HÖHENMETER 243 hm | DAUER 3:29 h | SCHWIERIGKEIT mittel

STERNENFELS

START/ZIEL Ortszentrum Sternenfels
GEO KOORDINATEN 49.050063, 8.861656
HIGHLIGHTS Schlossberguturm, Mandelblüte, historischer Ortskern von Diefenbach

outdooractive komoot

Diese abwechslungsreiche Panoramatour führt über Sternenfels durch Felder, Weinberge und Wald zum Ortsteil Diefenbach. Besondere Highlights sind die Aussicht vom Schlossberguturm, der Panoramablick vom Weinberg Diefenbacher König, die Idylle am Füllmenbacher Hof sowie der malerische historische Ortskern von Diefenbach. Wenn im Frühjahr die vielen Mandelbäume auf der Höhe des Diefenbacher Königs blühen, laden die Wengerter zum Mandelblütenfest im Weinberg ein.

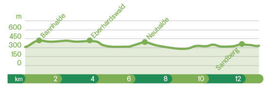

ZA1 – Drei-Seenweg Zaberfeld

ZA 1 | STRECKE 9,2 km | HÖHENMETER 75 hm | DAUER 2:25 h | SCHWIERIGKEIT leicht

ZABERFELD

START/ZIEL Wanderparkplatz am Naturparkzentrum
GEO KOORDINATEN 49.058638, 8.912239
HIGHLIGHTS Naturparkzentrum, Badeseen Ehmetsklinge, Katzenbachsee, Michelbachsee und Wildkatzenwelt

outdooractive komoot

In traumhafter Landschaft zwischen Strom- und Heuchelberg führt der Drei-Seenweg zu Wasser, Wiesen, Wald und Wein. Er verbindet die drei idyllisch um Zaberfeld gelegenen Seen. Auf gut ausgebauten Wegen mit wenigen Steigungen läuft es sich besonders entspannt. So genießt Du die umliegenden Schönheiten des Naturparks in vollen Zügen. Nicht verpassen solltest Du einen Besuch im Naturparkzentrum und einen Sprung in die Seen.

MÜ1 – Wanderdreiklang - lange Strecke

MÜ 1 | STRECKE 13,4 km | HÖHENMETER 164 hm | DAUER 3:31 h | SCHWIERIGKEIT mittel

MÜHLACKER - LIENZINGEN

START/ZIEL Kelter Lienzingen
GEO KOORDINATEN 48.976474, 8.863630
HIGHLIGHTS Lienzingen, Aussicht am Eichelberg

outdooractive komoot

Start- und Zielpunkt ist Lienzingen, ältester Stadtteil Mühlackers. Erstmals erwähnt im Jahr 766, reicht seine Geschichte zurück bis in die Keltenzeit. Durch schattige Wälder und sonnige Rebhänge führt die Route zum höchsten Punkt der Tour, dem Eichelberg, mit Blick bis in die Vogesen. Lienzingen zeigt sich dem Besucher in einer Vielfalt von historischen Gebäuden mit lebendiger Ortsidylle. 1250 Jahre alt und dennoch immens jung, so präsentiert sich Lienzingen heute.

ILL2 – WL³-Wald-Wasser-Weinweg

ILL 2 | STRECKE 6,4 km | HÖHENMETER 124 hm | DAUER 1:46 h | SCHWIERIGKEIT leicht

ILLINGEN

START/ZIEL Wanderparkplatz Illingen
GEO KOORDINATEN 48.972594, 8.903885
HIGHLIGHTS Aussichtsplattform, Klosterseen, Hochseilgarten

outdooractive komoot

Die Wanderung beginnt nördlich von Illingen und führt in nordöstlicher Richtung zum Fuße der neuen Weinberge. Über eine ansteigende und lange Rechtskurve gelangt man oberhalb der Weinreben zu einer herrlichen Aussicht, die sich in das Enztal eröffnet. Weiter geht es durch den Illinger Wald und südlich an der Zacherklinge und den Klosterseen vorbei, bevor die Wanderung schließlich zum Ausgangspunkt zurück führt .

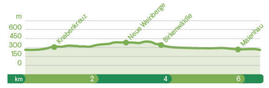

Enzschleifen-Rundweg

Enzschleifen-Rundweg | STRECKE 13,6 km | HÖHENMETER 257 hm | DAUER 4:00 h | SCHWIERIGKEIT mittel

VAIHINGEN AN DER ENZ

START/ZIEL Vaihingen an der Enz, Marktplatz
GEO KOORDINATEN 48.932281, 8.956872
HIGHLIGHTS Schloss Kaltenstein, Enzschleife mit Steillagen

outdooractive komoot

Die Stadt Vaihingen an der Enz erstreckt sich mit ihren neun Stadtteilen vom Enztal bis hin zu den Hängen des Strombergs. Überragt wird die Stadt von Schloss Kaltenstein. Vom Marktplatz Vaihingen aus führt der Enzschleifen-Rundweg auf abwechslungsreichen Wegen durch die spektakulären Steillagen-Weinberge der Rosswager Halde – ein landschaftliches Highlight. Das macht den Enzschleifen-Rundweg zu einem Naturidyll mit einer ordentlichen Prise Vaihinger Fachwerk-Charme.

BRA2 – Zweifelberg-Panorama

BRA 2 | STRECKE 9,2 km | HÖHENMETER 106 hm | DAUER 2:28 h | SCHWIERIGKEIT leicht

BRACKENHEIM - NEIPPERG

START/ZIEL Parkplatz Wanderdreiklang
GEO KOORDINATEN 49.103477, 9.039956
HIGHLIGHTS Burg Neipperg, Weinausschank, WEIN-Fotospot, Natur- und Weinlehrpfad, Aussichtskanzel, Hohlweg

outdooractive komoot

„Zwischen Burgen, Hügeln und Reben" liegt der schönste Rundwanderweg des Brackenheimer Wander3klangs. Die Strecke bietet ein herrliches Panorama mit Sicht auf die Burg Neipperg, den Weinort Haberschlacht und das Schloss Stockäberg im Weinort Stockheim. Vom Zweifelberg, dem Hauptanbaugebiet des Lembergers in Brackenheim, erstreckt sich weit der Blick über das schöne Zabergäu. Tipp: Am Weinprobierstand im Zweifelberg warten sonn- und feiertags edle Weine und kleine Speisen auf den Wanderer.

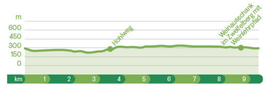

SH2 – Hohenhaslacher Genuss-Weg

SH 2 | STRECKE 9,8 km | HÖHENMETER 295 hm | DAUER 2:50 h | SCHWIERIGKEIT mittel

SACHSENHEIM - HOHENHASLACH

START/ZIEL Kelterplatz
GEO KOORDINATEN 49.002414, 9.030127
HIGHLIGHTS Panorama Schönenberg, Geologisches Fenster, Strombergbahn Hohenhaslach (Modellbahn)

outdooractive komoot

Der Genuss-Weg führt entlang der Höhen des Schönenbergs und des Teufelsbergs zum Geologischen Fenster am Pfefferberg und bietet unterwegs spannende Panoramaaussichten, pittoreske Weinberge, bewaldete Höhenzüge und idyllische Streuobstwiesen. Über einen kurzen Anstieg geht es den Strombergrücken hinauf und durch die Weinberge wieder hinab ins Kirbachtal. Genussvolle Momente lassen sich in örtlichen Weinbaubetrieben, Gaststätten und Besen erleben.

3B-Land: Weinterrassen-Tour

Weinterrassen 3B | STRECKE 12,4 km | HÖHENMETER 137 hm | DAUER 3:15 h | SCHWIERIGKEIT mittel

KIRCHHEIM

START/ZIEL Rathausstraße
GEO KOORDINATEN 49.043586, 9.146665
HIGHLIGHTS Kirchheimer Weinterrassen, Neckarschleife, Schloss Hohenstein

outdooractive komoot

Wein wohin das Auge reicht – das bietet die Entdeckertour durch die Weinbergterrassen um Kirchheim und den alten Neckarbogen bei Bönnigheim. Aus Kirchheim heraus führt die Wandertour entlang des Neckarufers hinauf zu den Kirchheimer Weinterrassen mit Blick auf die Neckarschleife. Auf der Anhöhe laden Bänke bei Sonnenschein zur entspannten Rast ein, bevor es vorbei an Apfel- und Birnenbäumen den Weinweg über den alten Neckarbogen in Richtung Hohenstein geht.

3B-Land: Besen-Tour

Besen 3B | STRECKE 25,2 km | HÖHENMETER 205 hm | DAUER 6:24 h | SCHWIERIGKEIT mittel

LÖCHGAU

START/ZIEL Freudentaler Straße
GEO KOORDINATEN 49.002715, 9.092758
HIGHLIGHTS Urige Besenwirtschaften (Öffnungszeiten beachten, siehe Broschüre Besen!)

outdooractive komoot

Ausgehend von Löchgau gelangst Du nach wenigen Kilometern nach Erligheim, wo kulinarische Höhepunkte in den Besenwirtschaften warten. In Freudental liegt König Friedrichs Lieblingsperd Helene begraben, ihr wurde das Stutendenkmal gewidmet. Auch in Bietigheim-Bissingen bietet es sich an, Hunger und Durst in einer Besenwirtschaft zu vertreiben. Durch die Bietigheimer Altstadt geht es auf gepflegten Waldwegen zurück nach Löchgau. Ein geselliger Abschluss im Besen lohnt sich!

3B-Land: Lemberger-Tour

Lemberger 3B | STRECKE 10 km | HÖHENMETER 194 hm | DAUER 2:40 h | SCHWIERIGKEIT leicht

BÖNNIGHEIM

START/ZIEL Schloss Bönnigheim
GEO KOORDINATEN 49.040111, 9.093554
HIGHLIGHTS Michaelskapelle, Erlebnispark Tripsdrill, Altstadt Bönnigheim

outdooractive komoot

In Bönnigheim geht die Tour direkt hinaus ins Grüne. Vorbei an fast endlos scheinenden Weinreben, welche im Sommer voll mit Trauben hängen, zieht sich der Weg hinauf zum Michaelsberg. Bereits von weitem grüßt von dort die Michaelskapelle, ein traumhaftes Motiv mit wunderbarer Aussicht auf knapp 400 Metern Höhe. Abwechslung bietet der Erlebnispark Tripsdrill im Tal mit Fahrgeschäften und dem Wildparadies.

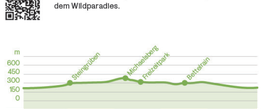

3B-Land: Weinsichten-Tour

Weinsichten 3B | STRECKE 15 km | HÖHENMETER 142 hm | DAUER 3:52 h | SCHWIERIGKEIT leicht

WALHEIM / ALTERNATIV LÖCHGAU

START/ZIEL Rathausstraße
GEO KOORDINATEN 49.010422, 9.146049
HIGHLIGHTS Burganlage Besigheim, Weinkanzel am Niedernberg, Weinkanzel Erligheim, schönste Weinsicht Walheim

outdooractive komoot

Aussichts- und Steillagenerlebnisse zeichnen diese Rundtour aus, die mit schönen Weinorten, der Schönsten Weinsicht Württembergs und zwei Weinkanzeln lockt. Mit erlesenen Produkten unserer Wengerter und Brennereien wird dieser Wandertag zu einem ganz besonderen Wein-Höhepunkt. Unterwegs bieten sich erfrischende Blicke auf den Mündungsbereich der Enz in den Neckar, über dem die ehemalige Burganlage mit Sicht auf Besigheim und Walheim thront.

3B-Land: Felsengarten-Tour

Felsengarten 3B | STRECKE 17,5 km | HÖHENMETER 222 hm | DAUER 4:45 h | SCHWIERIGKEIT mittel

BESIGHEIM

START/ZIEL Bahnhof Besigheim
GEO KOORDINATEN 48.997877, 9.136665
HIGHLIGHTS Felsengärten, Salenkanzel, Altstadt Besigheim

outdooractive komoot

Beginnend in Besigheim geht es durch beschauliche Weinberge vorbei an der Salenkanzel Richtung Hessigheim. Von hier führt die Tour auf schmalen Pfaden hinauf in die Felsengärten und bietet bezaubernde Ausblicke über den Neckar und hinüber zur mittelalterlichen Stadtkirche von Besigheim. Ruhigen Feldwegen folgend erreichst Du die historische Altstadt. Die traditionellen Fachwerkhäuser und gemütlichen Gassen bilden die perfekte Kulisse für einen schmackhaften Abschluss der Tour.

3B-Land: Enztal-Tour

Enztal 3B | STRECKE 14,8 km | HÖHENMETER 140 hm | DAUER 3:48 h | SCHWIERIGKEIT mittel

BIETIGHEIM-BISSINGEN

START/ZIEL Hauptstraße, Unteres Tor
GEO KOORDINATEN 48.959743, 9.129171
HIGHLIGHTS Panoramastrecken entlang der Enz, Enz-Viadukt, Altstadt Bietigheim

outdooractive komoot

Diese Wanderung beginnt in der Doppelstadt Bietigheim-Bissingen. Hier fließt die Enz, der längste linke Nebenfluss des Neckars, durch malerische Wiesentäler, unter den Bögen des majestätischen Enzviadukts hindurch und wird flankiert von den Fachwerkbauten der Bietigheimer Altstadt. Die einstige Flößerei hat ihre Spuren hinterlassen und der Panoramaweg oberhalb Untermbergs und die Höhen beim Schellenhof bieten Aussichtserlebnisse vom Feinsten.

BR1 – Drachenrundweg auf dem Michaelsberg

BR 1 | STRECKE 8,9 km | HÖHENMETER 224 hm | DAUER 2:36 h | SCHWIERIGKEIT mittel

BRUCHSAL - UNTERGROMBACH

START/ZIEL Bahnhof Untergrombach oder Wanderparkplätze
GEO KOORDINATEN 49.087465, 8.548412
HIGHLIGHTS Kapelle Michaelsberg, weite Ausblicke, seltene Pflanzen, Schloss Bruchsal mit Museen

outdooractive komoot

Bereits vom Bahnhof Untergrombach ist das Wanderziel gut zu erkennen. Dort oben beeindruckt der Panoramablick über die Rheinebene mindestens genauso wie das Naturparadies dieses seit der Steinzeit besiedelten mystischen Berges. Wer den etwas steilen Aufstieg scheut, kann alternativ an einem der höher gelegenen Wanderparkplätze einsteigen. Auf dem Drachenrundweg passierst Du einen Hohlweg, begegnest Tieren, seltenen Pflanzen und Schmetterlingsarten.

Hier geht's zu unseren Weinstuben und Besenwirtschaften

Informationen zu weiteren Wandertouren, Fernwanderwegen, Tipps und Angeboten im Land der 1000 Hügel sind hier zu finden

Unsere Hügel-Stationen sind kleine touristische Infopoints, die Broschüren, aktuelle Informationen, Tipps & Inspirationen für Dich bereithalten. Hier findest Du zu den jeweiligen Öffnungszeiten des Betriebs ebenfalls eine persönliche Beratung zum Land der 1000 Hügel.

Hilf uns, unsere Wege zu verbessern!
Entdeckst Du Mängel oder Hindernisse während Deiner Tour? Teile uns Deine Beobachtungen mit, um unsere Wege sicherer und attraktiver zu gestalten. Mängel hier melden:
https://www.kraichgau-stromberg.de/maengelmelder

ÖPNV – Neue Verbindungen

Entspannt wandern im Kraichgau-Stromberg – Mit dem ÖPNV direkt ins Abenteuer

Entdecke das Land der 1000 Hügel zu Fuß und lass den Stress des Autofahrens hinter Dir! Unsere Region bietet jetzt noch mehr Möglichkeiten, die Natur zu erkunden und gleichzeitig umweltfreundlich unterwegs zu sein. Der neue „Freizeitexpress Kraichgau" und weitere Bus- sowie Bahnlinien machen es möglich!

Freizeitexpress Kraichgau (FEX):

Mit dem „Freizeitexpress Kraichgau" kommst Du nicht nur entspannt an Deinem Wanderziel an, sondern schonst auch die Umwelt. Der FEX fährt ganzjährig an allen Sonn- und Feiertagen vom Albtal über Karlsruhe in den Kraichgau nach Menzingen sowie nach Odenheim und wieder zurück.

Buslinie 702:

Mit der neuen Buslinie 702 kannst Du bequem von Mühlacker nach Oberderdingen bzw. andersherum fahren (an Wochenenden im 2-Std. Takt, unter der Woche öfters). Die Route ist perfekt abgestimmt auf Deine Wanderlust und führt Dich zu den schönsten Startpunkten unserer Wanderwege. Tipp: wandere zwischen Mühlacker und Sternenfels auf dem Qualitätswanderweg „Eppinger-Linien-Weg" und lass Dich mit dem Bus 702 zurück an den Startort bringen.

Genieße die malerischen Landschaften des Kraichgau-Stromberg und erlebe, wie schön nachhaltiges Reisen sein kann. Steig ein und starte Dein nächstes Wanderabenteuer!

Hügel-Sofas

Gönn Dir eine Auszeit auf unseren Hügel-Sofas

Entdecke die einzigartigen Hügel-Sofas im Land der 1000 Hügel – Deine perfekte Auszeit in der Natur!

Auf Deinen Wanderungen durch unsere faszinierende Landschaft warten besonders Highlights auf Dich: Mehr als 80 Hügel-Sofas sind über das Hügelland verteilt, und warten darauf, Dir einen Moment der Ruhe und Entspannung zu schenken. Diese innovativen Holzliegen lassen sich um 360 Grad drehen und wippen, sodass Du sie perfekt nach der Sonne ausrichten kannst. Egal, ob Du eine kurze Pause, ein gemütliches Picknick oder einfach nur einen Moment zum Durchatmen während Deiner Wanderung suchst, ein Hügel-Sofa bietet Dir den idealen Ort dafür.

Die Hügel-Sofas sind nicht nur ein physisches Highlight unserer Region, sondern auch digital leicht zu finden. Sie sind in den beliebten Outdoor-Apps outdooractive und komoot als Highlights vermerkt, sodass Du sie mühelos in Deine Wanderung integrieren kannst. Für alle Informationen, die Du benötigst, besuche unsere Website unter:

https://www.kraichgau-stromberg.de/bewegen/huegelsofas
oder entdecke unsere brandneue H