



Mit Respekt den Bodensee erleben

- Danke, dass Sie
- ... auf den markierten und vorgesehenen Wegen bleiben.
- ... Ihren Müll wieder mit nach Hause nehmen.
- ... Obst im Hofladen kaufen und nicht von den Bäumen pflücken.
- ... Tiere wie Enten und Schwäne nicht füttern.

Kontakt & Information

Tourist-Information
Dr.-Zimmermann-Str. 1 | 88090 Immenstaad am Bodensee
Tel. +49 (0)7545 201-3700
tourismus@immenstaad.de | www.immenstaad-tourismus.de

Impressum

Herausgeber: Tourist-Information Immenstaad
Dr.-Zimmermann-Str. 1 | 88090 Immenstaad am Bodensee
Fotos: Christoph Dörper (Titel, Klappseite li); Thomas Gretler (Tannenweg);
Deutschland abgelichtet (Apfel- & Weinspazierweg, Rückseite)
Gestaltung: ciwi-design, Immenstaad | Druck: ??
Kartengrundlage: Printmaps.net/ OSM Contributors
Stand: Juli 2024



SPAZIER- UND WANDERWEGE IN UND UM IMMENSTAAD



Spazier- und Wanderwege in Immenstaad

Feste Schuhe angezogen, Rucksack gepackt und Lieblingsmenschen geschnappt – im Urlaub einfach mal die Seele baumeln lassen und die wunderschöne Natur genießen. Naturnah und idyllisch, durch Apfelanlagen, vorbei an Weinreben und immer wieder mit malerischen Ausblicken auf den Bodensee und das Alpenpanorama – so lässt sich Immenstaad zu Fuß entdecken.

Gemütliche Picknickplätze laden ein, Pause zu machen und regionales Obst oder andere Leckereien zu genießen. Diese gibt es unterwegs in **Hofläden** direkt beim Erzeuger. Ob Wein, Apfelchips, Marmelade oder frische Beeren – so schmeckt der Bodenseeurlaub.

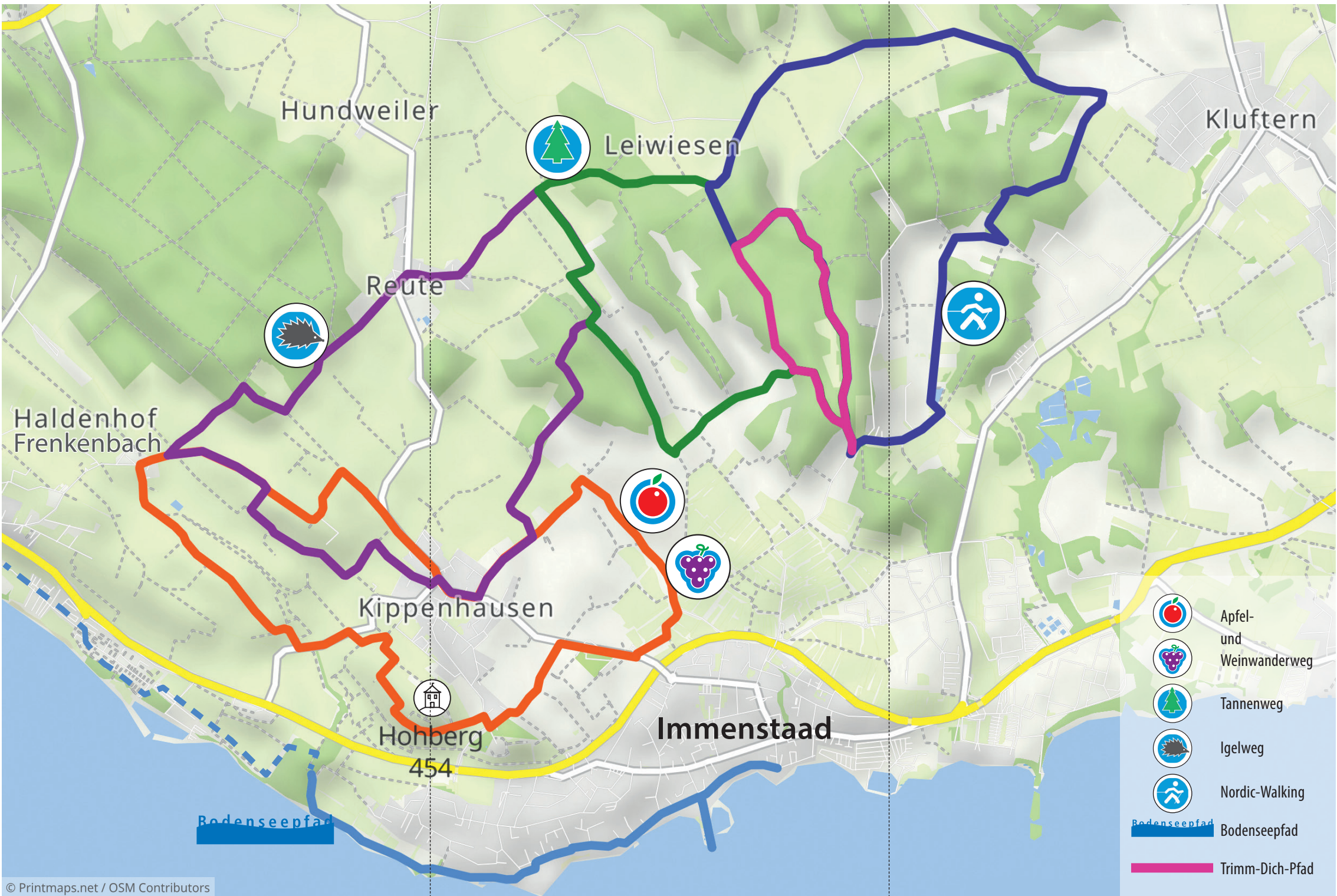


Wem „nur“ Wandern zu langweilig ist, der geht mit der ganzen Familie und der **App Actionbound** auf eine spannende **Schatzsuche** durch Immenstaad. Verschiedene Touren mit unterschiedlichen Anforderungen werden von der Tourist-Information angeboten.



Hintergrundinformationen und Anekdoten aus Immenstaad gibt es in der **App Zeigmal**. Warum steht ein Schlitten mit Hühnern mitten im Ortszentrum und woher kommt der Straßename „Wattgraben“? Mit Hilfe der App kann man virtuell in der Zeit zurückreisen und das frühe Immenstaad kennenlernen – mit Audios, Texten und historischen Bildern.





-  Apfel- und Weinwanderweg
-  Weinwanderweg
-  Tannenweg
-  Igelweg
-  Nordic-Walking
-  Bodenseepfad
-  Trimm-Dich-Pfad



Durch Obstgärten und Weinreben

Der Weg beginnt auf dem Parkplatz am Neuen Friedhof. Von hier geht es südlich in Richtung Immenstaad. Vor der Brücke biegt der Apfelweg links auf die Straße zwischen Wertstoffhof und Bauhof ab. Die Strecke führt über das schöne Dorf Kippenhausen nach Frenkenbach, vorbei an einer der ältesten Kirchen am Bodensee, der Kapelle St. Oswald & Otmar. Hier lohnt sich ein kleiner Zwischenstopp. Weiter geht es zum Hohberg. Der Aussichtspunkt bietet einen herrlichen Blick über den Bodensee und auf das angrenzende Alpenpanorama. Von dort führt die Strecke am Schloss Hersberg vorbei zurück zum Ausgangspunkt. Entlang des Weges bieten zahlreiche Hofläden hervorragenden Wein, frisches Obst, edle Destillate und Liköre an. Die Strecke ist durchgehend ausgeschildert und für Rollstuhlfahrer und Familien mit Kinderwagen geeignet. Bitte beachten Sie: Der Weg enthält Stellen mit Steigungen.

Unser Tipp

Zahlreiche Informationstafeln geben Auskunft zum Obst- und Weinanbau

Apfel- & Weinspazierweg

Ⓟ Neuer Friedhof,
kostenlos mit Parkscheibe

↔ 7,4 km

🕒 2:30 Std.

⬆️ 100 m ⬇️ 100 m

🚶 leicht

Wegverlauf

Parkplatz neuer Friedhof – vorbei am Wertstoffhof – Kippenhausen – Frenkenbach – Hohberg – Schloss Hersberg – Parkplatz neuer Friedhof


Wegcharakter

Abwechslungsreiche Tour durch die Obstplantagen und Weinberge Immenstaads mit Blick auf den Bodensee; Asphalt- und Schotterwege mit Steigungen

Gastronomie am Weg

Gasthaus Montfort





Durch satttes Grün und über sonnige Felder

Wiesen, Wälder und schöne Lichtungen wechseln sich auf dem gemütlichen Tannenweg ab. Der Weg beginnt an der Grillhütte beim Trimm-dich-Pfad und führt teilweise entlang dessen Strecke. Wer möchte, kann sich dort sportlich betätigen. Der Weg ist durchgehend ausgeschildert und für Kinderwagen befahrbar (Schotterwege). Nach einer tollen Wanderung besteht die Möglichkeit, den Tag an der Grillhütte ausklingen zu lassen. Wer noch nicht müde ist, kann dem Abenteuerpark zum Klettern oder Pfeilsam zum Bogenschießen einen Besuch abstatten.

Unser Tipp

Besonders an heißen und sonnigen Tagen zu empfehlen

Tannenweg

Ⓟ Am Abenteuerpark,
gebührenpflichtig

↔ 5,5 km

🕒 1:30 Std.

⬆️ 50 m ⬆️ 50 m

🚶 leicht

Wegverlauf

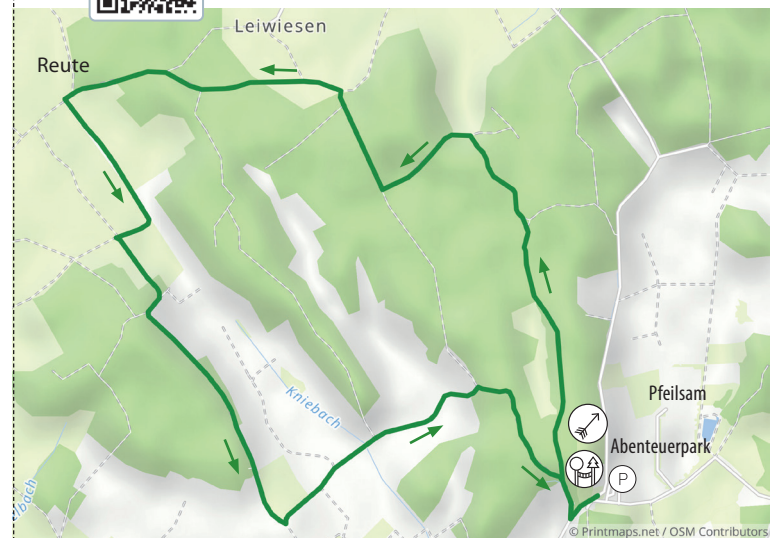
Parkplatz am Abenteuerpark – entlang des Trimm-Dich-Pfads Rich-ting Leiwiesen – Reute - Parkplatz am Abenteuerpark

Wegcharakter

Spazierweg durch Wälder und Wiesen, vorbei an schönen Lichtungen; Asphalt- und Schotterwege

Gastronomie am Weg

Bistro im Abenteuerpark Immenstaad (während der Öffnungszeiten des Abenteuerparks)





Idyllisch und naturnah

Der Immenstaader Igelweg führt durch ruhige Wälder auf schönen Waldwegen. Die Tour beginnt am Parkplatz in der Altenbergstraße. Von dort verläuft der Weg zur Montfortstraße und weiter in Richtung Süden, vorbei am Gasthaus Montfort und dem Heimatmuseum. Die nächste Straße ist die Seelbachstraße. Dort links abbiegen und anschließend den Schildern folgen. Der Igelweg führt dann weiter nach Reute, einem kleinen Weiler mit gemütlichem Hofcafé, in dem u. a. hausgemachte Kuchen angeboten werden. Nach einer kleinen Stärkung geht es weiter in Richtung Westen am Wald entlang nach Frenkenbach. Kurz davor biegt der Weg nach links und an der Straße entlang geht es wieder zurück nach Kippenhausen.

Unser Tipp

Klein und fein, das Heimatmuseum in Kippenhausen
(geöffnet: von April bis Anfang November)

Igelweg

Ⓟ Altenbergstraße
Kippenhausen
↻ 6,5 km

🕒 1:50 Std.
⬆️ 40 m ⬆️ 40 m
🚶 leicht

Wegverlauf

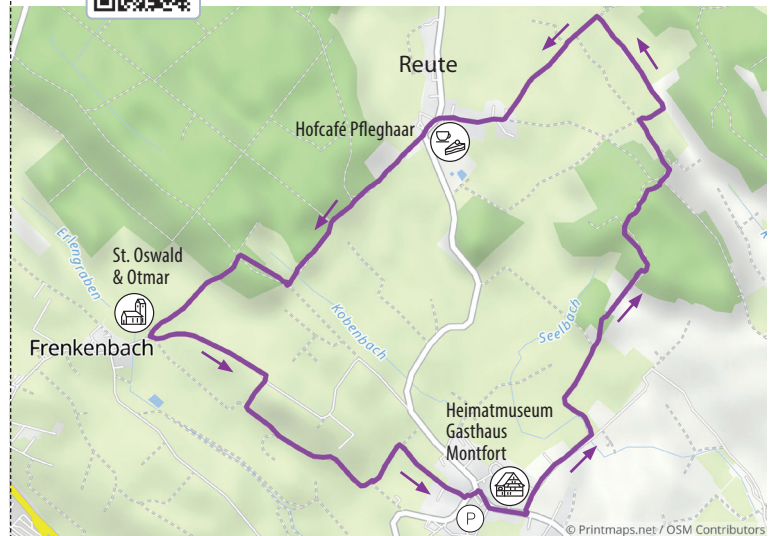
Parkplatz Altenbergstraße, Kippenhausen – Restaurant Montfort – Reute – Frenkenbach – Parkplatz Altenbergstraße, Kippenhausen

Wegcharakter

Ruhige, abgelegene Runde auf zum Teil unebenen Wegen durch die Wälder Immenstaads; Schotter- und Asphaltwege

Gastronomie am Weg

Hofcafé Pflegehaar in Reute, Gasthaus Montfort in Kippenhausen



Nordic Walking



Ⓟ Am Abenteuerpark,
gebührenpflichtig

🕒 2 Std.

⬆️ 60 m ⬇️ 60 m

↔️ 6,7 km

🚶 mittel

Wegverlauf

Parkplatz am Abenteuerpark – entlang des Trimm-Dich-Pfads – rechts Richtung Leiwiesen – rechts Richtung Kluftern – nach Grillhütte Kluftern gegenüber vom Hof rechts in Wald – im Wald links halten – nach Wald rechts – vor dem Reitstall links – Modellbootweiher – Parkplatz am Abenteuerpark

Wegcharakter

Ausgeschilderte Strecke durch die Wälder; Schotter- und Asphaltwege

Gastronomie am Weg

Bistro im Abenteuerpark (Öffnungszeiten Abenteuerpark)

Unser Tipp

Der Trimm-Dich-Pfad mit verschiedenen Sportgeräten



Bodenseepfad

Bodenseepfad

Ⓟ Linzgauhalle,
kostenlos mit Parkscheibe

🕒 0:50 Std.

⬆️ 10 m ⬇️ 10 m

↔️ 3,1 km

🚶 leicht

Wegverlauf

Parkplatz Linzgauhalle – Kniebach – Landesteg – Strand-Hallenbad Aquestaad – Wassertretanlage – entlang des Mühlbachs

Wegcharakter

Naturlehrpfad entlang der Uferwege, Informationstafeln bringen Besuchern Tiere und Pflanzen der Bodenseelandschaft näher

Gastronomie am Weg

Kibele Eis, Café Merk, Fischimbiss Flotte Flosse, Restaurant Häfele, Restaurant Seehof, Restaurant Heinzler, Gastronomie im Aquestaad

Unser Tipp

Entlang des Ufers geht es weiter bis nach Hagnau und mit dem Bus zurück

