



Historische Altstadt
Schwäbisch Hall



Idyllische Natur



Ockenauer Steg
bei Kirchberg



Kocher-Jagst-Trail

Wandern zwischen Kocher, Jagst und Bühler

Hohenlohe +
Schwäbisch Hall
Tourismus e. V.



Designer: Artmann GmbH

Planungstipps

Wegemarkierung



Der Kocher-Jagst-Trail ist durchgängig beschildert.

ÖPNV

Am Anfang und am Ende eines jeden Steiges befindet sich ein Bahnhof. Fahrpläne für Bus und Bahn sind abrufbar unter:

www.efa-bw.de

Fahrpläne der Deutschen Bahn finden Sie auch unter:

www.bahn.de

Kürzere Wanderungen

Durch die gute ÖPNV Anbindung kann man bequem auch nur einzelne Steige wandern.



An der Brettach

Unterkünfte

Unterkünfte am Kocher-Jagst-Trail finden Sie unter www.kocher-jagst-trail.de

Beste Jahreszeit

Die Wanderung ist von April bis Oktober zu empfehlen.

Gepäcktransfer

Bei mehrtägigen Wanderungen gibt es die Möglichkeit, einen Gepäcktransfer zu buchen. Ihr Gepäck wird von Unterkunft zu Unterkunft transportiert, während Sie mit einem Tagesrucksack die Natur optimal genießen können.

Unser Partner für den Gepäcktransfer auf dem Kocher-Jagst-Trail ist die Firma regioTaxi. Auskunft unter Tel.: 07973 9292110 oder E-Mail: regiotaxi@rt-group.de



Weite Fernblicke vom Einkorn

Ausrüstung

Wichtig beim Wandern ist eine der Jahreszeit und dem Wetter angepasste Kleidung. Das Tragen von Wanderschuhen mit guter Profilssole ist unerlässlich.

Tipp

Nehmen Sie ausreichend Getränke und Verpflegung mit. Es bestehen teilweise keine Einkehrmöglichkeiten auf der Strecke. Fragen Sie Ihre Gastgeber nach Vesperpaketen.

Karten/Literatur

Hikeline Wanderführer Kocher-Jagst-Trail, Konrad Lechner, ISBN 978-3-85000-533-3

Der Erfinder

Unser Dank gilt Dr. Konrad Lechner, der Erfinder des Kocher-Jagst-Trails.

Kontakt

Hohenlohe + Schwäbisch Hall Tourismus e. V.
Karl-Kurz-Str. 44
74523 Schwäbisch Hall

Tel. 0791 755-7444
info@hs-tourismus.de
www.kocher-jagst-trail.de

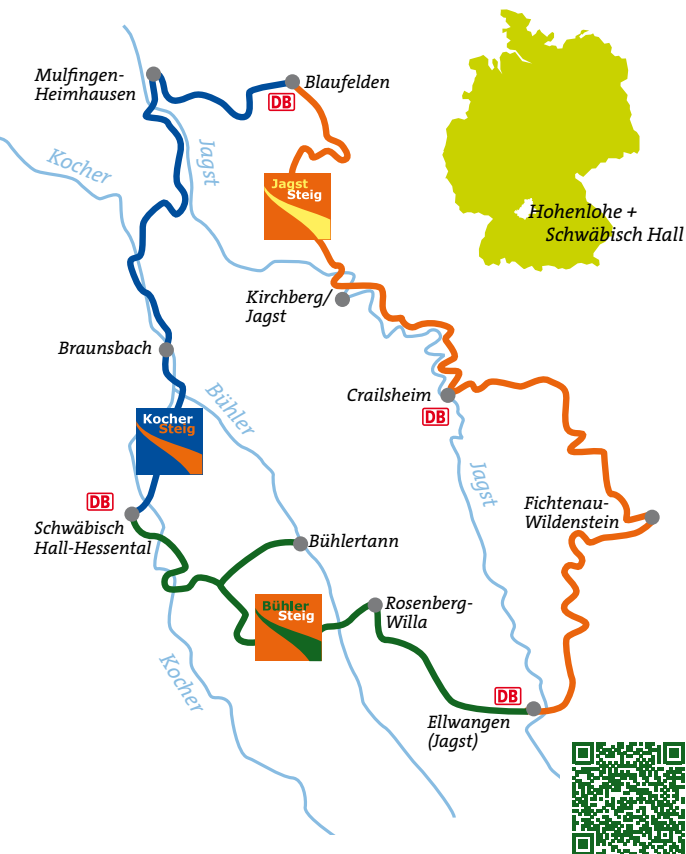
Kocher-Jagst-Trail

Wandern zwischen Kocher, Jagst und Bühler

Der Kocher-Jagst-Trail ist ein knapp 200 km langer Fern- und Rundwanderweg durch das Hohenloher Land. Die Wandertour bietet eine gelungene Mischung aus Natur und Kultur. Unterwegs erwarten Sie idyllisch gelegene Dörfer, historische Städte, weite Aussichten, dichte Wälder, schmale Pfade und viele kulturelle Höhepunkte.

Der Rundwanderweg gliedert sich in Jagst-, Bühler- und Kochersteig und umfasst 10 Tagesetappen. Auch kürzere Touren sind bequem möglich, da sich am Anfang und am Ende eines jeden Steiges ein Bahnhof befindet.

Weiterführende Informationen zu den Touren, Kartenansichten und GPX-Tracks erhalten Sie ganz bequem über die QR-Codes oder auf www.kocher-jagst-trail.de



Jagst Steig *Jagststeig 1. Etappe*
Blaufelden – Kirchberg/Jagst
19,8 km / 5 Std. 30 Min.



- Stauseen am Blaubach und an der Brettach
- Wildromantische Pfade an der Brettach und im Blaubachtal
- Mittelalterliche Stadt Kirchberg mit Schloss

Jagst Steig *Jagststeig 2. Etappe*
Kirchberg/Jagst – Crailsheim
16 km / 4 Std. 45 Min.



- Mittelalterliche Stadt Kirchberg mit Schloss
- Idyllisches Jagsttal

Jagst Steig *Jagststeig 3. Etappe*
Crailsheim – Wildenstein
22,8 km / 6 Std. 45 Min.



- Villa auf dem Kreckelberg mit Vogelpark, geologischer Pyramide und einer herrlichen Aussicht

Jagst Steig *Jagststeig 4. Etappe*
Wildenstein – Ellwangen
24,5 km / 7 Std.



- Ausblick auf Schloss Rechenberg
- Wallfahrtskirche Schönenberg
- Schloss ob Ellwangen




Bühler Steig *Bühlersteig 1. Etappe*
Ellwangen – Willa
16,4 km / 4 Std. 30 Min.




- Historische Altstadt Ellwangen mit Basilika St. Vitus
- Hohenberg mit St. Jakobuskirche und beeindruckender Aussicht
- Naturschutzgebiet Orbachtal mit artenreicher Flora

Bühler Steig *Bühlersteig 2. Etappe*
Willa – Bühlertann
18,5 km / 5 Std. 15 Min.




- Dorfkäserei Geifertshofen
- Gangolfkapelle in Bühlertann

Bühler Steig *Bühlersteig 3. Etappe*
Bühlertann – Schwäbisch Hall-Hessental
21,1 km / 5 Std. 45 Min.



- Gangolfkapelle in Bühlertann
- Eindrucksvolle Aussicht vom Einkorn




Kocher Steig *Kochersteig 1. Etappe*
Schwäbisch Hall-Hessental – Braunsbach
16,7 km / 5 Std.



- Kloster Großcomburg
- Historische Altstadt Schwäbisch Hall mit malerischen Fachwerkhäusern und der Kirche St. Michael

Kocher Steig *Kochersteig 2. Etappe*
Braunsbach – Heimhausen
22,9 km / 6 Std. 15 Min



- Blick auf Burg Tierberg
- Krypta und Grabungsmuseum in Unterregenbach

Kocher Steig *Kochersteig 3. Etappe*
Heimhausen – Blaufelden
17,8 km / 5 Std.



- Ursprüngliches Rötelbachtal mit artenreicher Flora

