

DREI
SAM
TAL

SCHWARZWALD

WILD #AUF RAUS

WANDERBOOKLET

30 Wandertouren
im Dreisamtal

BUCHENBACH / KIRCHZARTEN / STEGEN / OBERRIED / SCHAUINSLAND

5 €

GUTSCHEIN

Ab Einkaufswert 50 €

Das Familiensporthaus im Dreisamthal auf über 1000 m² Fläche

- Outdoor
- Fitness
- Running
- Ski
- Sportstyle
- Teamsport



 **INTERSPORT**[®]
ECKMANN

Sport Bürger GmbH
Stegener Strasse 14 · 79199 Kirchzarten
Tel.: +49 7661 / 90 27 00

intersport-kirchzarten.de

WILLKOMMEN



Liebe Gäste, liebe Dreisamtäler,

einladend und aufladend - so zeigt sich das Dreisamtal, besonders beim Wandern. Mit unserem Wanderbooklet laden wir euch ein, das Dreisamtal Schritt für Schritt zu entdecken: auf aussichtsreichen Höhenwegen, durch stille Täler, über sonnige Wiesen und zu gemütlichen Einkehrorten.

30 ausgewählte Wandertipps zeigen die Vielfalt unserer Region – von kurzen Rundtouren bis zu längeren Strecken durch die schöne Landschaft des Dreisamtals.

Unser Motto #wildaufsaus steht übrigens genau dafür: draußen unterwegs sein, Natur mit allen Sinnen erleben und durchatmen. Das Dreisamtal bietet dafür beste Voraussetzungen – direkt vor der Haustür und zugleich mitten im Schwarzwald.

Dieses Booklet soll euch inspirieren und begleiten: kompakt, übersichtlich und gemacht für alle, die Lust haben, das Tal neu oder wieder zu entdecken.

Wir wünschen viel Freude!

Euer Team von Tourismus Dreisamtal



dreisamtal.de/wildaufsaus

Das Dreisamtal ist Teil der
"Schwarzwaldregion Freiburg".
Weitere Wandertipps findest du hier:
schwarzwaldregion-freiburg.de



Gut zu wissen

DIGITAL NAVIGIEREN

Ihr findet die Touren auch auf den bekannten Plattformen und Apps von komoot und outdooractive. Scant die jeweiligen QR-Codes ein, dann könnt ihr die gewünschte Plattform auswählen.

wandern-dreisamtal.de



WANDERKARTE DREISAMTAL

Offizielle Wanderkarte im Maßstab 1:25.000 mit Tourenvorschlägen, erhältlich in der Tourist-Info Dreisamtal in Kirchzarten zum Preis von 6,90 € (mit Gästekarte 4,90 €).



DREISAMTAL GUIDE

Der digitale Dreisamtal Guide bietet Tourentipps, Ausflugsziele und aktuelle Informationen für unterwegs – bequem auf dem Smartphone nutzbar.

dreisamtal.guide



WANDERSERVICE TOURIST-INFO

Ob Leihangebote wie Natur-Forscherrucksack oder Wanderkraxe, Wanderaccessoires oder Infos zu barrierefreien Touren – wir helfen gerne weiter!



GEMEINSAM UNTERWEGS

Zusammen mit dem Schwarzwaldverein geht es in die Natur! Die Ortsgruppen pflegen nicht nur etliche Wanderkilometer ehrenamtlich, sondern bieten regelmäßig geführte Touren an.

Danke



GOLDENE WANDERREGELN

Es ist ganz einfach: Bleibt auf den Wegen, respektiert Landwirtschaft und Weidetiere, schützt Pflanzen und Tierwelt und nehmt euren Müll wieder mit. Danke!

Einkehren & Genießen



Am besten vorab die Öffnungszeiten checken!

Ob urige Berghütte, gemütliches Gasthaus oder Café – im Dreisamtal laden viele Einkehrmöglichkeiten zur genussvollen Pause ein. Mit herrlichen Ausblicken ins Tal oder einem warmen Platz im Gasträum und regionalen Spezialitäten wird jede Rast zum Genuss.



Auf unserer Website findest du eine Übersicht zu den Hütten, Restaurants und Cafés im Dreisamtal: www.dreisamtal.de/kulinarik

Übersicht der Hütten



Alle Einkehrtipps



Von links nach rechts: Höfener Hütte, Hinterwaldkopfhütte, Linde Nagf, Erlenbacher Hütte, Stollenbacher Hütte, Rappenecker Hütte



Wanderleitsystem



Im Schwarzwald gibt es ein einheitliches Wanderleitsystem, das vom Schwarzwaldverein und der Bergwacht Schwarzwald eingeführt wurde.

Die Wegweiser geben den genauen Standortnamen an und zeigen die Entfernungen zum nächsten Wegweiserstandort sowie weiteren Zielen an. Zwischen den Standorten der Wegweiser sind die Wege durch kleinere Schilder, den Rauten (zumeist gelb, aber auch rot oder blau), gekennzeichnet. Die Standorte der Wegweiser-Standorte sind bei den Notfallleitstellen (Tel.: 112) hinterlegt.



Im Notfall die 112 anrufen und den Namen des nächstgelegenen Wegweiserstandortes durchgeben.



In der Region stehen öffentlich zugängliche Defibrillatoren zur Verfügung: regionerlebensretter.de



Wandern leicht gemacht

In den Karten der Touren sind die genauen Namen und Standorte der Wegweiser vermerkt. Einfach von Wegweiser zu Wegweiser wandern und zwischendrin leitet die Raute den Weg.

2,2 km	Wiesenkopf	1,4 km
3,5 km	Palle	2,9 km
4,8 km	Faßgrün	4,3 km
10,9 km	Obertal	11,3 km
	Ortenau	6,8 km
	Neusch	3,5 km
	Wiesengrund	7,5 km
	Farnsch	11,9 km

Gesehen? Geblickt. Gefunden!

Auch bei Wanderrouten: Zwischen den Wegweisern leitet die Raute!

Wegmarkierung mit Video erklärt: www.schwarzwaldverein.de/wegmarkierung

Schwarzwaldverein



bruggaa

bruggaa.de

info@bruggaa.com

+49 (0) 7661 97545-10

Geroldstalstraße 1, 79254 Oberried

MO 17:30 – 22 Uhr | DI & MI geschlossen

DO-SO 12 – 16:30 Uhr & 17:30 – 22 Uhr



**Goldener Adler
Oberried**

Hotel & Appartements

erkunde das Dreisamtal
erklimme die Hügel & Berge

Goldenen Adler Oberried ***

Hotel & Appartements

Hauptstrasse 58

79254 Oberried

Tel. +49 7661 62017

info@goldener-adler-oberried.de

www.goldener-adler-oberried.de



Kirchzartener
Bücherstube



Gundelfinger
Bücherstube

Wir haben den Plan!

Bei uns finden Sie
Wanderkarten und noch viel
mehr tolle Bücher und
Spiele ...

Freiburger Straße 6
79199 Kirchzarten
Tel. 07661 21 64
Mail: info@ki-buch.de
www.ki-buch.de

Alte Bundesstraße 31
79194 Gundelfingen
Tel. 0761 58 36 32
Mail: info@gufibuch.de
www.gufibuch.de

Mo – Fr 9 bis 18 Uhr · Sa 9 bis 13 Uhr



Hotel = Restaurant
Fortuna

**Wir verwöhnen Sie mit leckeren Gerichten sowie erfrischenden
Getränken nach Ihrer Wanderung.**

Bei schönem Wetter gerne auf unserer gemütlichen Terrasse.

Mittwoch – Freitag & Sonntag 12.00 – 13.45 Uhr

Mittwoch - Sonntag 17.00 – 20.00 Uhr

Montag und Dienstag Ruhetag

Hotel – Restaurant Fortuna · Familie Meder · Hauptstraße 7
79199 Kirchzarten · Tel.: 07661/3980 · info@hotel-fortuna.de

FREIBURG

im Breisgau



DIE TOUREN

St. Peter

Eschbach

Reckenberg

Stegen

Kirchzarten

Burg

Wagensteig

Unteribental

Buchenbach

Oberried

Falkensteig

Zastler

St. Wilhelm

Rote Mann

Stübenwasen

Feldberg

Seebuck

Feldberg-Ort

Todtnauberg

Fahl

Muggenbrunn

Wieden

DIE TOUREN

- 1 Übers Sonneck zum Himmelreich
- 2 Zur Giersbergkapelle
- 3 Genießerweg durchs Tal 
- 4 Felsenweg Oberried
- 5 Pfeiferberger Waldrunde
- 6 Höfener-Hüttenwanderung
- 7 Wildnis-Erlebnispfad 
- 8 Über den Katzensteig
- 9 Erlerbacher Weidelehrpfad 
- 10 Über Rappeneck zum Schauinsland
- 11 Erzkastenrundweg
- 12 Rund ums Haldenköpfe
- 13 Kräuter-Erlebnispfad
- 14 Kapellenweg Stegen
- 15 Panoramawanderung ins Tal
- 16 Zur Schlangenkappelle
- 17 Zum Frauensteigfelsen
- 18 Tarodunumweg 
- 19 Von Burg nach Buchenbach 
- 20 Hüttentour über Feldberg und Stübenwasen
- 21 Familientour zur Dobelmatte 
- 22 Rittertour zur Ruine Wiesneck 
- 23 Wanderung nach Freiburg
- 24 Über den Lindenberg
- 25 Vom St. Wilhelmer Tal zur Erlerbacher Hütte
- 26 Bergtour Oberried zum Stollenbach
- 27 Rund um den Sommerberg
- 28 "Tour für Alle" Schauinsland 
- 29 Himmelreich-Jakobusweg 
- 30 Wandern und Rätseln 



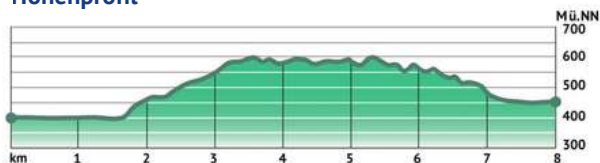


Tourenbeschreibung und Highlights

Fast schon paradiesisch und zugleich ein wenig absurd mutet diese **aussichtsreiche Wanderung** über den Giersberg und das Sonneck zum „Himmelreich“ an, das am Eingang des Höllentals liegt. Vom **Giersberg** mit seiner **Marienkapelle** und vom „sonnigen Eck“, das seinem Namen alle Ehre macht, eröffnen sich an schönen Tagen wunderbare Panoramablicke über das Dreisamtal.

In der **Pilgergaststätte** auf dem Giersberg lädt im Sommer ein Biergarten zum Verweilen ein. Für den Rückweg bietet sich der Bahnhof Himmelreich an: Von dort fährt regelmäßig ein Zug und bringt Wandernde in nur drei Minuten zurück nach Kirchzarten – mit der KONUS-Karte kostenfrei.

Höhenprofil



Tourdaten

Start: Bahnhof Kirchzarten

Ziel: Bahnhof Himmelreich



8 km



248 hm



2:30 h



leicht

Einkehrtipps

- 1 Gasthaus Alte Post
- 2 Pilgergaststätte Giersberg
- 3 Rainhofscheune
- 4 Hofgut Himmelreich
- 5 Café Erlenhof



→ Digitale Route
dreisamtal.de/sonneck



Tourenbeschreibung und Highlights

Die kleine Rundwanderung startet in der Fußgängerzone in Kirchzarten und führt zunächst durch das Kurgebiet zum **Spielplatz** am Giersberg. Nach einem kurzen, aber kräftigen Anstieg geht es über den Kreuzweg hinauf auf den **Giersberg** zur **Giersbergkapelle** mit Figuren und Malereien aus der Barockzeit. Neben der herrlichen Aussicht auf Kirchzarten, ins Dreisamtal und über Freiburg hinweg bis zu den Vogesen lädt die **Pilgergaststätte St. Laurentius** mit badischen Gerichten sowie Kaffee und Kuchen zur Einkehr ein. Anschließend führt ein aussichtsreicher Waldweg hinab ins Tal und über den **Joxenhof** zurück nach Kirchzarten.

Höhenprofil



Tourdaten

Start/Ziel: Tourist-Info
Kirchzarten

5,1 km 103 hm

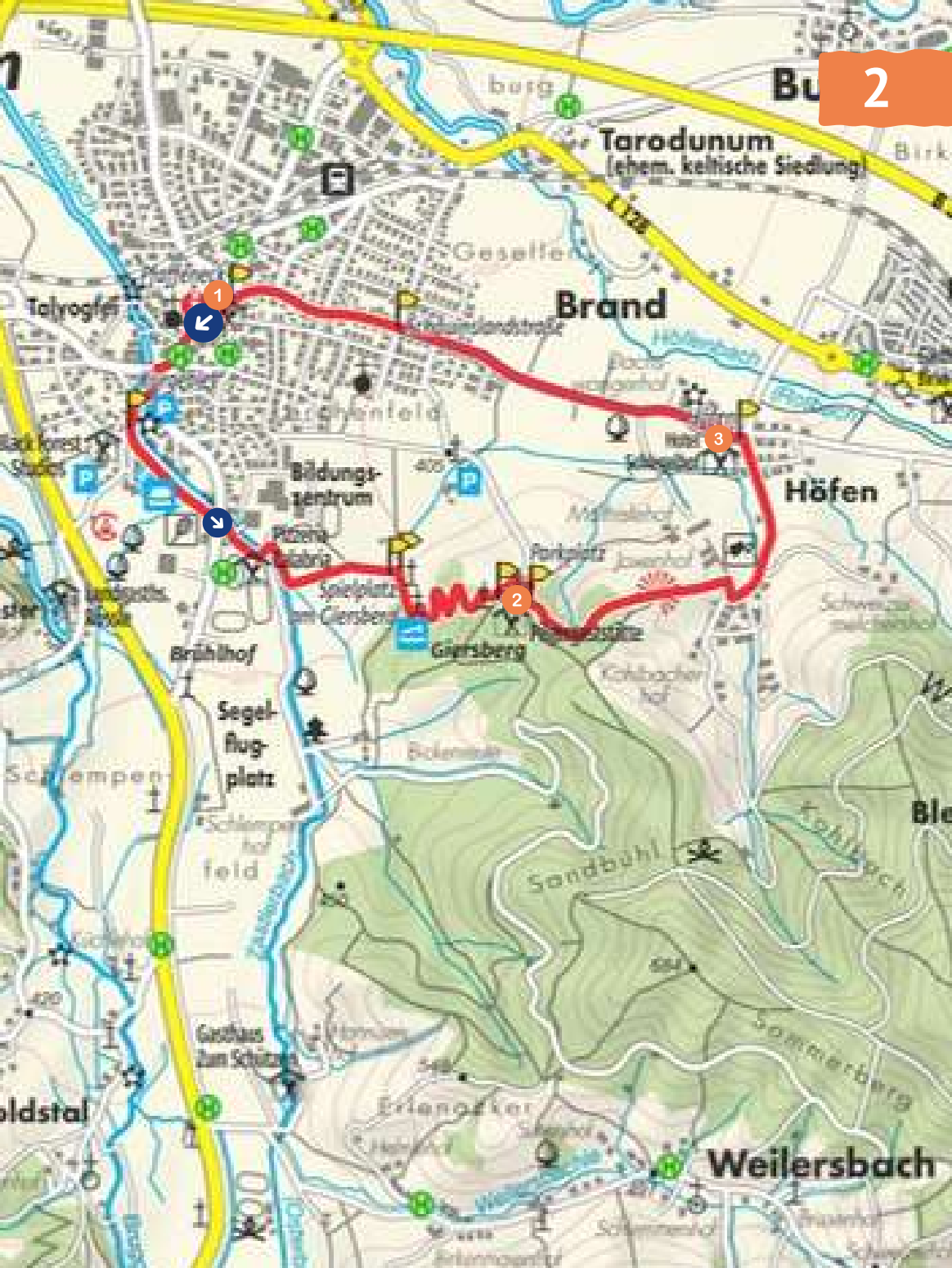
1:25 h leicht

Einkehrtipps

- 1 *Gaststätten in Kirchzarten*
- 2 *Pilgergaststätte Giersberg*
- 3 *Schlegelhof*



→ **Digitale Route**
dreisamtal.de/giersbergkapelle





Tourenbeschreibung und Highlights

Die leichte Talwanderung startet in der Fußgängerzone von Kirchzarten, geht vorbei am **Narrenbrunnen** und führt mit vielen schönen Eindrücken und Ausblicken entlang der umliegenden Schwarzwaldberge.

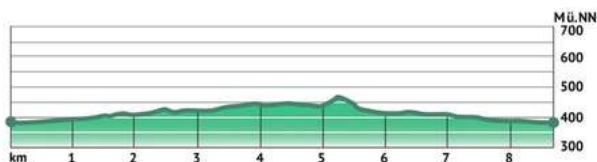
Am **Giersberg** vorbei, mit großem **Spielplatz**, geht es über einen leichten Waldweg nach Oberried, wo die **Klosteranlage** mit **Kräutergarten** und die **Wallfahrtskirche Mariä Krönung** sehenswert sind. Eine schmale Straße führt nach Dietenbach zum **Jungbauernhof** mit kleinem Hofladen und am Kulturzentrum "Haus der Erde" vorbei schließlich zurück zum Kurgelbiet in Kirchzarten.



Elne barrierefreie Variante des Weges kürzt die Strecke nach dem Gasthof Schützen über die Landstraße Richtung Geroldstal ab.



Höhenprofil



Tourdaten

Start/Ziel: Tourist-Info
Kirchzarten



8,7 km



103 hm



2:20 h



leicht

Einkehrtipps

- 1 Gaststätten in Kirchzarten und
- 2 Oberried
- 3 Landgasthof Zum Schützen
- 4 bruggaa



→ Digitale Route
dreisamtal.de/geniesserweg





Tourenbeschreibung und Highlights

Der als **Qualitätsweg** zertifizierte Weg bietet gleich zu Beginn tolle Ausblicke über die Streuobstwiesen am Ortsrand von Oberried bis nach Kirchzarten. Der sich anschließende **„Felsenweg“** schlängelt sich als **alpiner Pfad** durch eine **beeindruckende Felsenlandschaft** - erst ganz sanft, dann felsig und wild. Unterhalb der Gfällmatte führt der **„Felsenweg“** bis in rund 1000 Meter Höhe, mit **Panoramablicken** in das Dreisamtal und auf die umliegende Bergwelt mit Schauinsland, Stübenwasen und Feldberg, bevor es wieder hinunter in das ursprüngliche St. Wilhelmer Tal geht. Rückweg: entweder zu Fuß ca. 4 km über den Wilhelmitenpfad oder mit Bus 140/144/146 (mit KONUS-Karte kostenfrei).

Höhenprofil



Tourdaten

Start: Gasthof Goldener Adler

Ziel: Bushalt "Hohe Brücke"

12,3 km 570 hm

4:30 h mittel

Einkehrtipps

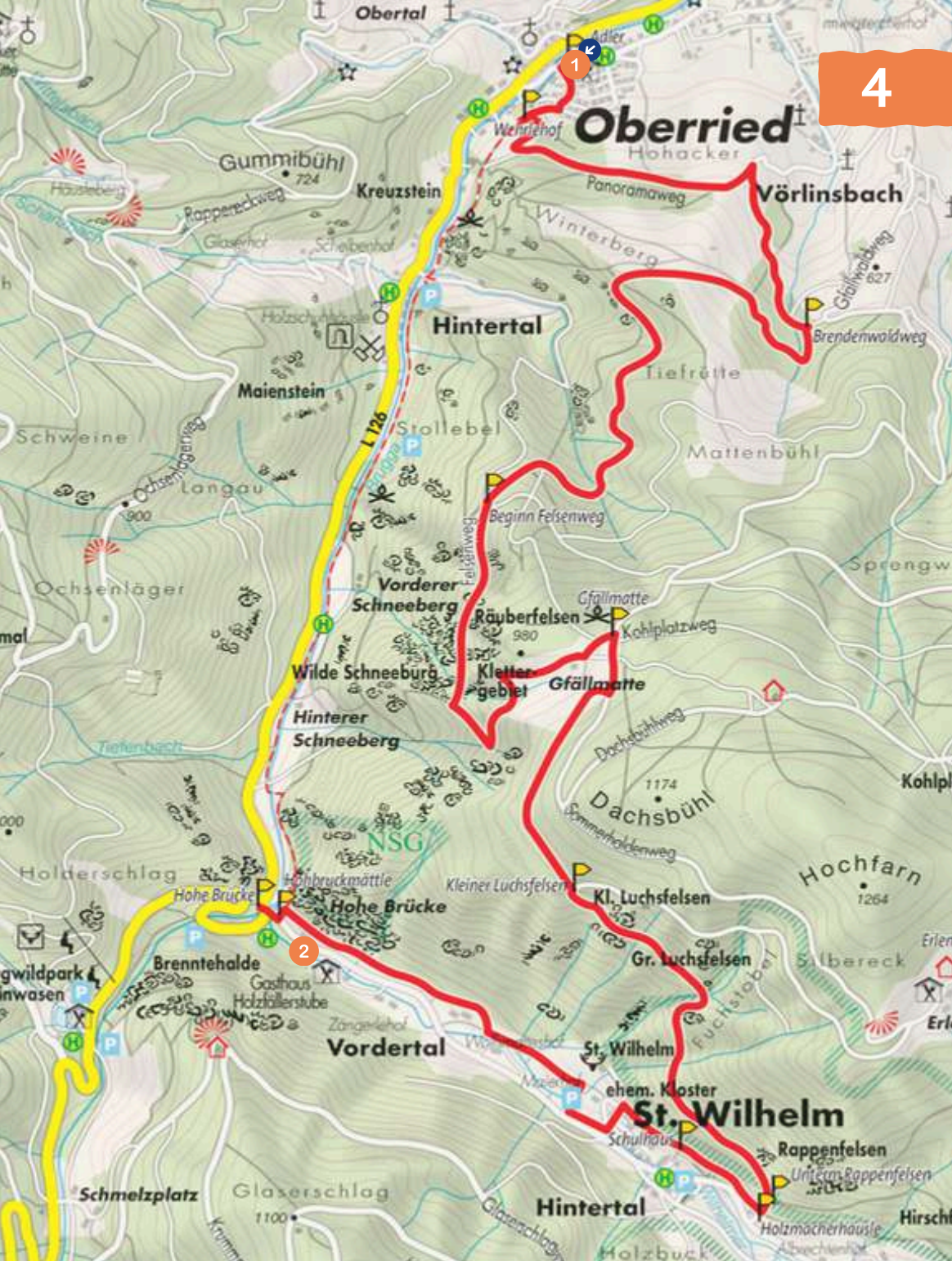
- 1 Gasthof zum Goldenen Adler
- 2 Holzfällerstube



Für den Felsenweg gibt es auch einen eigenen Flyer



→ **Digitale Route**
dreisamtal.de/felsenweg



4

5 Pfeiferberger Waldrunde



Tourenbeschreibung und Highlights

Vom Ortszentrum in Kirchzarten führt die Tour Richtung Dietenbach, vorbei am ehemaligen **Kurhaus**, das jetzt die Black Forest Filmstudios beherbergt, am Dreisambad und dem Campingplatz.

Lohnenswert ist ein Abstecher zur **Kienzlerschmiede**, einer historischen Hammerschmiede. Am Osterbach entlang geht es durch den Engenwald hinauf zur **Pfisterhöhe**, die ihren Namen vom unterhalb gelegenen **Pfisterhof** hat und wunderschöne Aussichten bietet. Auf dem **Pfeiferberg** erwarten uns **skurrile Holzfiguren des Künstlers Thomas Rees** aus Kappel, bevor die Wanderung wieder talwärts nach Neuhäuser und an der Brugga entlang zurück zum Ausgangspunkt führt.

Höhenprofil



Tourdaten

Start/Ziel: Tourist-Info
Kirchzarten

8,6 km 287 hm

2:40 h leicht

Einkehrtipps

- 1 *Gasthaus Sonne*
- 2 *Herr Fröhlich (Campingplatz)*



→ **Digitale Route**
dreisantal.de/pfeiferberg





Tourenbeschreibung und Highlights

Von der Ortsmitte in Kirchzarten ist die **Kienzlerschmiede** (im Sommer Führungen) das erste Etappenziel, bevor es auf schmalen Pfaden zum **Hofgut Bickenreute** und über den Häusleberg zum Etappenziel der bewirteten **Höfener Hütte** geht. Umrahmt von saftigen Weideflächen genießt man von der Sonnenterrasse der Hütte einen fantastischen Ausblick über das Dreisamtal. Nach einer Stärkung führt der Rückweg zum „**Holzcek**“ und weiter auf den aussichtsreichen **Giersberg**. Richtung Bickenreute geht es über den „**Lebensweg**“ zurück nach Kirchzarten.

Ab der Höfener Hütte geht es optional ca. 1,5 km bis zum **Hinterwaldkopf**, einem der schönsten Aussichtsberge im Dreisamtal.

Höhenprofil



Tourdaten

Start/Ziel: Tourist-Info
Kirchzarten

15,1 km 590 hm

4:50 h mittel

Einkehrtipps

- 1 Höfener Hütte
- 2 Pilgergaststätte
St. Laurentius
- 3 Hinterwaldkopfhütte



→ **Digitale Route**
dreisamtal.de/hofenerhuette





Tourenbeschreibung und Highlights

Uralte Baumriesen, sprudelnde Bergbäche, steile Felsen - auf dem fünf Kilometer langen **Wildnis-Erlebnispfad** im urigen **St. Wilhelmer Tal** können kleine und große Entdecker echte Wildnis erleben.

Der Rundweg führt entlang der geschützten, sich selbst überlassenen Kernzonen des **Biosphärengebiet Schwarzwald**. Die Pfadmaskottchen Lüchle und Füchle zeigen an **14 interaktiven Stationen**, warum gefährdete Waldbewohner und wir Menschen die selten gewordenen Urwälder von morgen brauchen.



Von 1. November bis 30. April ist der „Wilde Abschnitt“ (ca. 900 m) zur Sicherheit der Besucher und für die Ruhe der Wildtiere gesperrt. Alle 14 Stationen sind auch in einer ausgewiesenen Alternativroute zu begehen.

Höhenprofil



Tourdaten

Start/Ziel: *Altes Schulhaus
Oberried-St. Wilhelm*

4,9 km 281 hm

3:30 h mittel

Einkehrtipp

1 *Gasthaus Zur Linde Napf*

Für den Wildnis-Erlebnispfad gibt es auch einen eigenen Flyer

Der Weg ist ein Kooperationsprojekt des WWF, dem SC Freiburg und dem Biosphärengebiet Schwarzwald.



→ **Digitale Route**
dreisamtal.de/wildniserlebnispfad



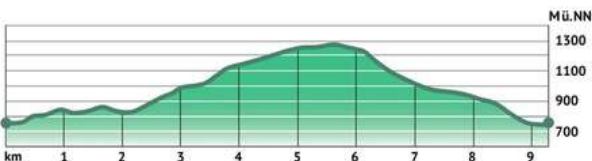


Tourenbeschreibung und Highlights

Der **Katzensteig** führt im und oberhalb des geschichtsträchtigen **St. Wilhelmer Tals** auf den sechsthöchsten Gipfel des Schwarzwaldes - den **Stübenwasen** - mit fantastischem Ausblick bei guter Sicht über die Schwarzwaldberge bis zu den Schweizer Alpen.

Die **längste Bank der Welt**, die stolze 44 Meter misst, zahlreiche **Baumliegen** und **urige Vesperplätze** versprechen dazu ein entspanntes Gipfelerlebnis. Im Mittelalter wurde der **Katzensteig** von den Freiburgern genutzt, um auf Eseln und Maultieren Silber in die Basler Münze zu transportieren.

Höhenprofil



Tourdaten

Start/Ziel: Altes Schulhaus
Oberried-St. Wilhelm

9,3 km 625 hm

4:00 h mittel

Einkehrtipps

- 1 Gaststätte Zur Linde Napf
- 2 Berggasthof Stübenwasen



→ **Digitale Route**
dreisamtal.de/katzensteig





Tourenbeschreibung und Highlights

„Ich glaub', ich steh am Gipfel und die Kühe sagen Du zu mir.“ Der aussichtsreiche Weidelehrpfad bei der **Erlenbacher Viehweide** führt vorbei an Weiden, auf denen Mutterkühe mit ihren Kälbern die Sommermonate verbringen. Inmitten weiter Wiesen und mit herrlichem Blick über die Schwarzwaldlandschaft vermitteln **elf Informationstafeln** **Spannendes rund um die Weideviehhaltung.**

Wie viele Mägen hat eine Kuh? Wie viel Milch gibt sie – fernab von Hochleistungszucht? Und ist die Kuh tatsächlich ein Klimakiller? Der Lehrpfad gibt verständliche Antworten und zeigt zugleich, welche **zentrale Rolle die Weidehaltung für die Offenhaltung der Landschaft** spielt.

Höhenprofil



Tourdaten

Start/Ziel: Parkplatz
Stollenbacher Hütte

4,1 km 140 hm

1:30 h leicht

Einkehrtipps

- 1 Stollenbacher Hütte
- 2 Erlenbacher Hütte



Für den Weidelehrpfad gibt es auch einen eigenen Flyer



→ **Digitale Route**
dreisamtal.de/weidelehrpfad



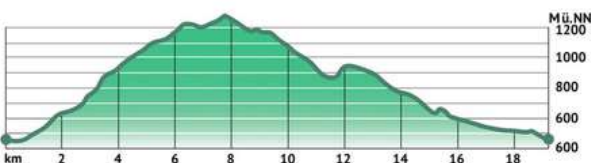


Tourenbeschreibung und Highlights

Der **Schauinsland** trägt seinen Namen zu Recht: Vom **Aussichtsturm** auf dem Gipfel eröffnen sich beeindruckende Panoramablicke über Schwarzwaldberge und -täler, das Rheintal bis zu den Vogesen und bei klarer Sicht sogar bis zu den Schweizer Alpen.

Die abwechslungsreiche Wanderung führt über Wald- und Weideflächen sowie entlang eines plätschernden Bachlaufs. Unterwegs lädt die urig-gemütliche **Rappenecker Hütte** zu einer genussvollen Einkehr ein. Auf dem Gipfel erinnert eine eindrucksvolle **Holzskulptur des Künstlers Thomas Rees** an die Kraft der Natur und mahnt zugleich zu einem verantwortungsvollen Umgang mit ihr.

Höhenprofil



Tourdaten

Start/Ziel: Kirchplatz Oberried

19,3 km 960 hm

6:45 h schwer

Einkehrtipps

- 1 *Gaststätten in Oberried*
- 2 *Rappenecker Hütte*
- 3 *Holzfüllerstube*



→ **Digitale Route**
dreisamta.de/rappeneck





Tourenbeschreibung und Highlights

Der Schauinsland hieß jahrhundertlang „Erzkasten“ und ist heute noch unterhöhlt von kilometerlangen Stollen und vielstöckigen Schächten. Auf diesem aussichtsreichen **Themenweg** auf dem Gipfel des Schauinslandes erfährt man alles über Landschaft, Geologie, Bergbau, Besiedelung und Naturschutz, begleitet von **tollen Aussichten** über das Dreisamtal bis nach St. Peter und St. Märgen. Das **Museums-Bergwerk Schauinsland** lässt tief in alte Bergstollen blicken, und das über 400 Jahre alte **Bauernhofmuseum Schniederlihof** hinter die Kulissen eines alten Berghofes.

Tipp: Umlaufseilbahn auf den Schauinsland mit Panoramablick.

Höhenprofil



Tourdaten

Start/Ziel: Bergstation der Schauinslandbahn

4,8 km 274 hm

1:40 h mittel

Einkehrtipps

- 1 Die Bergstation Café & Restaurant
- 2 Gasthaus zum Hof



→ **Digitale Route**
dreisamtal.de/erzkastenrundweg



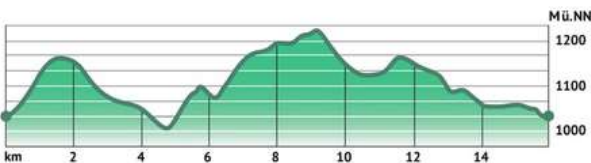


Tourenbeschreibung und Highlights

Die mittelschwere Wanderung in Höhenlage führt rund um **Hofsgrund, Haldenköpfele und Notschrei** durch Wiesen und Wälder der Höhen des Dreisamts. Unterwegs eröffnen sich immer wieder **herrliche Panoramablicke** ins Rheintal und ins Dreisamtal sowie bei klarer Sicht eindrucksvolle Fernblicke bis zu den Alpen und den Vogesen.

Ein besonderes Highlight der Tour sind die sogenannten **Wetterbuchen am Schauinsland**: knorrige, nach Osten gebogene Bäume, die von unzähligen Stürmen gezeichnet sind und heute als beeindruckende Naturdenkmale gelten. Der Name „Notschrei“ erinnert an die einstige Bitte der abgelegenen Schwarzwaldtäler um eine Straßenverbindung, um ihre Waren ins Tal transportieren zu können.

Höhenprofil



Tourdaten

Start/Ziel: *Gasthof Zum Hof in Oberried-Hofsgrund*

16 km 405 hm

4:30 h mittel

Einkehrtipps

- 1 *Gasthof zum Hof*
- 2 *Haldenköpfele Hütte*
- 3 *Café und Bistro Bergstüble*
- 4 *Berggasthof Gießhübel*



→ **Digitale Route**
dreisamtal.de/haldenkoeefle





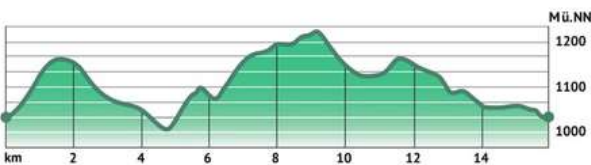
Tourenbeschreibung und Highlights

Wie sieht eigentlich Bärwurz aus? Kann man Schafgarbe essen? Und wozu ist Huflattich gut? Der **Kräuter-Erlebnispfad rund um Hofgrund** lädt dazu ein, die faszinierende Welt der **Heil- und Wildpflanzen** zu entdecken.

Entlang des Weges wird auf anschauliche Weise die Vielfalt der Kräuter vorgestellt, die oft unbeachtet am Wegesrand wachsen. Eingebettet in die einzigartige **Schwarzwaldlandschaft** aus Bergwiesen, Weiden und lichten Wäldern zeigt der Pfad, wie reich diese Region an Heilpflanzen und aromatischen Kräutern ist – ein spannender Streifzug durch die Natur des Schwarzwaldes.



Höhenprofil



Tourdaten

Start/Ziel: Kirche St. Laurentius,
Hofgrund



4 km



166 hm



1:30 h



leicht

Einkehrtipp

- 1** *Gasthof zum Hof*

Noch eindrücklicher wird die Wanderung durch eine Führung mit einem/r Gästeführer/in des Kräutervereins Oberried. Der Verein bietet das ganze Jahr über interessante Veranstaltungen an (kraeuterdorf-oberried.de).



→ **Digitale Route**
dreisamtal.de/kraeutererlebnispfad





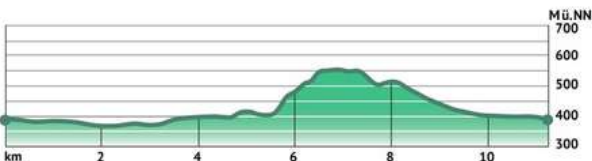
Tourenbeschreibung und Highlights

Die abwechslungsreiche Wanderung führt zu mehreren kleinen **Kapellen**, die von bewegenden Geschichten erzählen. Auf schattigen Waldwegen und über offene Wiesen eröffnet sich immer wieder der Blick auf die Höhen des Schwarzwalds und auf das Dreisamtal. Unterwegs begleitet der Duft von Tannennadeln die Wandernden durch Wälder und typische Schwarzwaldlandschaften. Nicht nur an der **Schneiderhofkapelle** lohnt sich eine kleine Rast: Wie viele Kapellen im Dreisamtal entstand auch sie aus Dankbarkeit – ein Bauer ließ sie errichten, weil sein Vieh einst von einer grassierenden Seuche verschont geblieben war.

Ein herzliches Dankeschön geht an den Verein "Wandergruppe Stegen e.V." für die Einrichtung und Pflege des Weges.



Höhenprofil



Tourdaten

Start/Ziel: Dorfplatz Stegen

11,1 km 191 hm

3:30 h mittel

Einkehrtipps

- 1 Cafésita am Dorfplatz
- 2 Ristorante Cervo
- 3 Landgasthof Bären



→ Digitale Route
dreisamtal.de/kapellenweg





Tourenbeschreibung und Highlights

Leichte und landschaftlich abwechslungsreiche Wanderung auf dem Höhenrücken des Lindenergs durch Felder, Wiesen und lauschige Wälder. Der Lindenberg gilt als der Hausberg von St. Peter und bietet beeindruckende Ausblicke zu den höchsten Schwarzwaldgipfeln, ins Ibbental und in das Dreisamtal. Auf dem Lindenberg befindet sich die Wallfahrtskirche Maria Lindenberg mit Kirche und einer Pilgergaststätte, die direkt am Himmelreich-Jakobusweg liegt.

Fahrt zum Start mit Bus 7216 (mit KONUS-Karte kostenfrei).

Höhenprofil



Tourdaten

Start: St. Peter, Zähringer Eck

Ziel: Dorfplatz Stegen

9,2 km 424 hm

4:00 h mittel

Einkehrtipps

- 1 Pilgergaststätte Maria Lindenberg
- 2 Cafésita am Dorfplatz
- 3 Ristorante Cervo



→ Digitale Route
dreisamtal.de/panoramawanderung





Tourenbeschreibung und Highlights

Der mittelschwere Rundwanderweg führt überwiegend über schattige, schmale Waldpfade mit teils steilen An- und Abstiegen. Ziel der Tour ist die idyllisch gelegene **Schlangenkapelle** (540 m), die einst aus Dankbarkeit über das Ende einer Schlangenplage im Attental errichtet wurde.

Unterwegs eröffnen sich immer wieder **schöne Ausblicke ins idyllische Steurental und ins Dreisamtal**. Ein weiterer lohnender Zwischenstopp ist der **Baldenwegerhof** – ein Erlebnisbauernhof mit Hofladen, Picknickmöglichkeiten und Spielplatz. Eine abwechslungsreiche Wanderung mit Natur, Geschichte und Einkehrmöglichkeiten.

Höhenprofil



Tourdaten

Start/Ziel: Dorfplatz Stegen

9,2 km 224 hm

4:00 h mittel

Einkehrtipps

- 1 Cafésita am Dorfplatz
- 2 Waldcafé Falller
- 3 Ristorante Cervo



→ **Digitale Route**
dreisamtal.de/schlangenkapelle





Tourenbeschreibung und Highlights

Der **Frauensteigfelsen** zählt zu den schönsten Aussichtspunkten im Dreisamtal. Vom idyllischen Rastplatz eröffnet sich ein weiter Blick über das Dreisamtal, das Rheintal und bei klarer Sicht bis zu den Vogesen.

Die anspruchsvolle Wanderung führt über romantische Waldwege mit teils steilen An- und Abstiegen hinauf zum markanten Felsen. Unterwegs laden immer wieder schöne Ausblicke zum Verweilen ein.

Auch an der **Kreuzbergkapelle** (568 m) genießt man einen herrlichen Blick über Buchenbach und das Wagensteigtal – eine aussichtsreiche Tour für Wandernde mit Kondition.

Höhenprofil



Tourdaten

Start/Ziel: Bahnhof
Himmelreich

9,1 km 381 hm

3:00 h mittel

Einkehrtipps

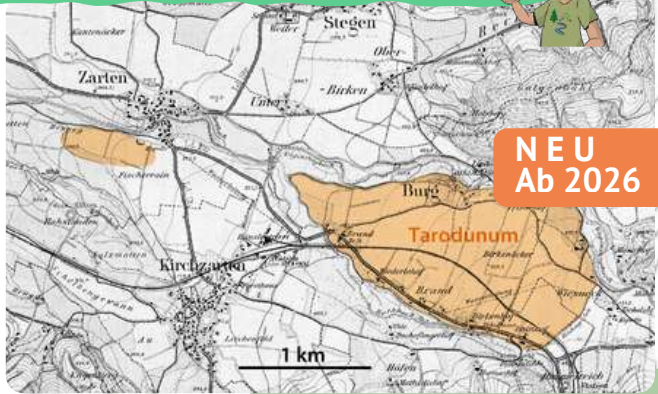
- 1 *Gasthof Adler*
- 2 *Bäckerei-Café Kreuz*
- 3 *Hofgut Himmelreich*
- 4 *Café Erlenhof*



→ **Digitale Route**

dreisamtal.de/frauensteigfelsen





NEU
Ab 2026

Tourenbeschreibung und Highlights

Der Tarodunumweg lädt dazu ein, in die faszinierende **Geschichte der Kelten** im Dreisamtal einzutauchen. Rund um das ehemalige **Oppidum (Festung) Tarodunum** bei Kirchzarten vermitteln Infotafeln entlang des Weges Wissenswertes über Archäologie, Landschaft und Geschichte. Die Neugestaltung des Tarodunumwegs mit modernen Info-Stationen wird derzeit umgesetzt, die **Neueröffnung ist für Ende 2026** geplant.



Links: Befestigungsmauer des Oppidums Tarodunum, freigelegt bei einem Hausbau 1931 am Südrand der Befestigung. © Landesamt für Denkmalpflege, Dienststz Freiburg
Rechts: Eine keltische Goldmünze, die in Tarodunum gefunden wurde. Sie zeigt ein Pferd, rechts darüber die Arme eines Wagenlenkers und darunter einen typisch keltischen Dreiwirbel. © Landesamt für Denkmalpflege (Yvonne Mühleis)

Tourdaten

Verschiedene Startpunkte:

Bahnhof Kirchzarten

Alte Säge Zarten

Bahnhof Himmelreich



7 km



89 hm



1:45 h



leicht

Einkehrtipps

- 1 Rainhofscheune
- 2 Gasthaus Alte Post
- 3 Hofgut Himmelreich



→ Weitere Infos
tarodunum-dreisamtal.de



Tourenbeschreibung und Highlights

Das Himmelreich ist im Dreisamtal zum Greifen nah: Die überwiegend barrierearme Tour führt vom **Hofgut Himmelreich** über Buchenbach und Burg durch das offene Zartener Becken. Unterwegs laden **Dorfläden, Gasthäuser und Hofläden** zu einer genussvollen Pause ein. Sehenswert sind die **Vaterunser-Kapelle** am Eingang des Ibentals und die historische Rainmühle. Ein **Spielplatz** am Rotbach sorgt für Abwechslung – eine schöne Tour mit vielen kleinen Entdeckungen entlang des Weges.



Tourdaten

Start/Ziel: Baldenwegerhof

7,4 km 83 hm

2:00 h leicht

Einkehrtipps

- 1 Hofgut Himmelreich
- 2 Dorfladen Buchenbach
- 3 Gasthaus Adler
- 4 Rainhofscheune



Digitale Route

dreisamtal.de/nachbuchenbach



Tourenbeschreibung und Highlights

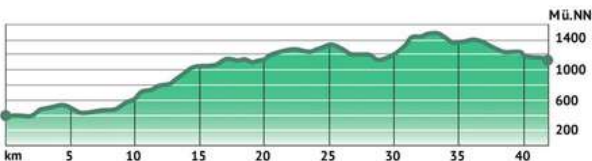
Zwei Tage durch die eindrucksvollen Wald- und Weidelandschaften des Südschwarzwalds: Diese abwechslungsreiche Tour führt über aussichtsreiche Höhenwege, vorbei an Felsen und Bergseen bis hinauf auf den **Feldberg**, den höchsten Gipfel des Schwarzwalds.

Unterwegs laden urig-gemütliche Hütten zur Einkehr ein – darunter etwa die **St. Wilhelmer Hütte**, die idyllisch gelegene **Stollenbacher Hütte** sowie der traditionsreiche **Raimartihof**. Auf über 1000 Metern Höhe bietet die Stollenbacher Hütte Übernachtungsmöglichkeiten. Am zweiten Tag führt der Weg mit vielen Glücksgefühlen zum Ziel am Notschrei. Von dort bringt der Bus 140 zurück nach Kirchzarten – mit der KONUS-Gästekarte kostenfrei.



Ungefähr in der Mitte der Strecke kann im Stollenbacher Hof von Mittwoch bis Sonntag übernachtet werden (DZ/ Mehrbettzimmer). Infos: stollenbacherhuette.de

Höhenprofil



Tourdaten

Start: Bahnhof Kirchzarten

Ziel: Notschrei

42,3 km 1682 hm

12:15 h schwer

Einkehrtipps

- 1 Erlenbacher Hütte
- 2 Stollenbacher Hütte
- 3 Zastler Hütte
- 4 Baldenweger Hütte
- 5 Raimartihof
- 6 St. Wilhelmer Hütte
- 7 Berggasthof Stübenwasen



→ **Digitale Route**
dreisamtal.de/huettentour



Kirchzarten

20

Karte
Teil 1

Brand

Dieten-
bach

Weilersbach

Oberried

Zastler

Hintertal

Falk

Kopfl

Tal

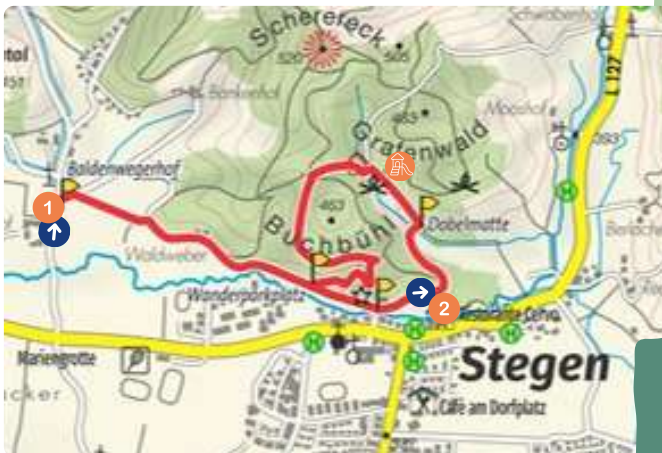
Sch





Tourenbeschreibung und Highlights

Hier sind Kinder willkommen: Ein Erlebnisbauernhof mit vielen Tieren, die gestreichelt und bestaunt werden können, ein **Spielplatz** und Leckereien aus dem **Hofladen**. Im Wegverlauf gibt es noch viel mehr zu sehen: die **Zickenhütte** mit den kleinen und großen bunten Ziegen, Informationen zu Bienen, eine alte Eiche, die ihre Geschichte erzählt, ein **Spielplatz** und ein Rastplatz - der perfekte Rundweg mit Kindern.



Tourdaten

Start/Ziel: Baldenwegerhof



4,3 km



80 hm



2:00 h

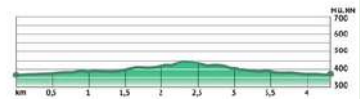


leicht

Einkehrtipps

- 1 Hofladen Baldenwegerhof
- 2 Ristorante Cervo

Höhenprofil



Digitale Route
dreisamtal.de/dobelmatte



Tourenbeschreibung und Highlights

Die Rittertour ist eine abwechslungsreiche Familientour zur **Ruine Wiesneck**, den **Spielplatz** am Gummenwald und das alte Mühlenwegle entlang des Wagensteigbaches. Die Ruine Wiesneck war einst eine strategisch wichtige Festung am Eingang des Höllentals, des Wagensteigtals und des Unteribentals, und muss zu den **größeren Burgen der Region** gehört haben. Die einzelnen Teile wie Vorburg, Hauptburg und Palais sind noch gut in der verbliebenen Ruine auszumachen.



Tourdaten

Start/Ziel: Wanderparkplatz
Gummenwald

4,2 km

110 hm

2:30 h

leicht

Einkehrtipps

*Am besten selbst ein
Vesper mitnehmen*

Höhenprofil



→ **Digitale Route**
dreisamtal.de/rittertourtour

Tipp

Dreisamtäler Dorfrundgänge per App



ZEITREISE DURCHS DREISAMTAL

Tauche mit Archivbildern, Text- und Audiobeiträgen von lokalen Experten in die Geschichte der Dreisamtäler Orte ein und lerne Sehenswürdigkeiten und Besonderes mit der zeigmal-App kennen.

- Verschiedene Strecken zwischen 2 und 6km
- 45min bis 120min
- leicht



Kostenlos
ohne Registrierung
+
Augmented Reality

→ Weitere Infos
dreisamtal.de/zeigmal

Anzeige



... größtes Silberbergwerk Süddeutschlands
... 800 Jahre Bergbau hautnah erleben



- verschiedene Führungen über bis zu 3 Etagen (45 Min., 1,5 Std. oder 2,5 Std. Dauer)
- Führungen zu festen Zeit von Ostern bis November (für Gruppen ganzjährig buchbar)
- saisonale Events (Märchen, Krimi u.v.m.)

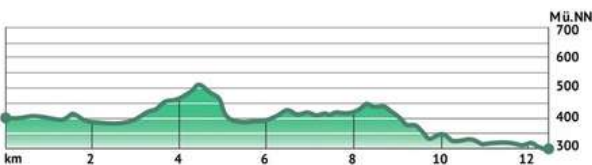




Tourenbeschreibung und Highlights

Die beschauliche Wanderung führt mit schönen Ausblicken über den **Pfeiferberg** und am idyllischen **Freiburger Stadtrand** entlang bis zum **Bahnhof Freiburg-Wiehre**. Unterwegs lohnt sich ein Blick auf **Werke des Holzbildhauers Thomas Rees** am Pfeiferberg. Eine willkommene Einkehr bietet das **Waldgasthaus St. Barbara**, bevor die Tour durch den Freiburger Stadtwald weiterführt. Am **Waldsee mit Bootsverleih und Ausflugsgaststätte** lässt sich die Wanderung entspannt ausklingen. Auch ein Abstecher zum **Alten Wiehrebahnhof** mit seinem kleinen Kulturzentrum bietet sich an. Die Rückfahrt erfolgt bequem mit dem Zug bis zum Bahnhof Kirchzarten (mit KONUS-Karte kostenfrei).

Höhenprofil



Tourdaten

Start: Tourist-Info Kirchzarten
Ziel: Bahnhof Wiehre, Freiburg

12,5 km 341 hm

3:40 h mittel

Einkehrtipps

- 1 *Gasthaus St. Barbara*
- 2 *Restaurant Waldsee*

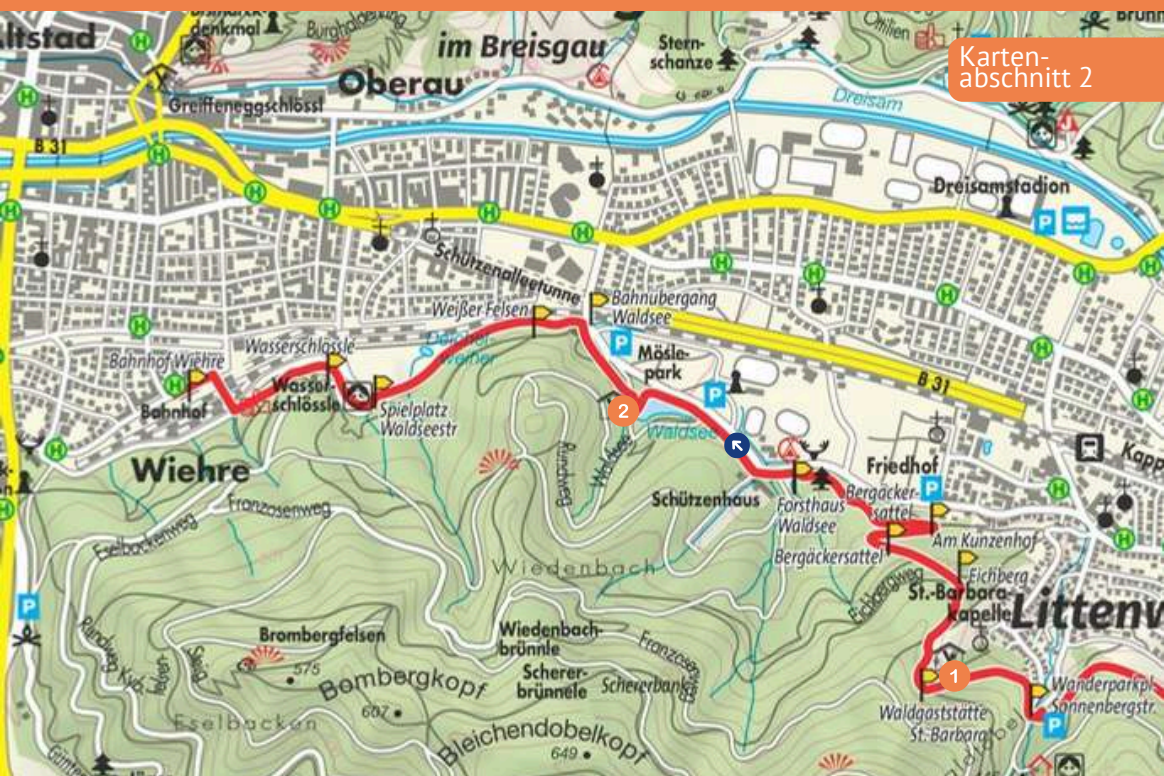


→ **Digitale Route**
dreisamtal.de/freiburgwanderung



23

Kartenabschnitt 1



Kartenabschnitt 2

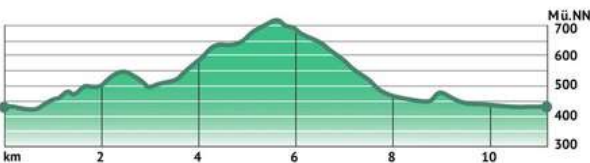


Tourenbeschreibung und Highlights

Seit über 500 Jahren ist der **Lindenberg** eine Wallfahrts- und Gebetsstätte im Schwarzwald. Ein Ort des Gebetes, der Besinnung und des Friedens. Faszinierend schön liegt die **Wallfahrtskirche Maria Lindenberg** auf einem Höhenrücken (720 m) bei St. Peter mit wunderschönem **Panoramablick** auf Berge und Täler bis hin zu den Vogesen. Die **Pilger-gaststätte Maria Lindenberg**, gleich nebenan, sorgt für das leibliche Wohl.

Eine anspruchsvolle Wanderung mit mittel-schweren Anstiegen, überwiegend auf Naturwegen. Wie so oft im Dreisamtal säumen mehrere **kleine Hofkapellen** den Wanderweg.

Höhenprofil



Tourdaten

Start/Ziel: Parkplatz
Gummenwald, Unteribental

11,2 km 300 hm

3:30 h mittel

Einkehrtipps

- 1 Pilgergaststätte Maria Lindenberg
- 2 Gasthaus zum Hirschen



→ **Digitale Route**
dreisamtal.de/lindenberg





Tourenbeschreibung und Highlights

Vom idyllischen **St. Wilhelmer Tal** führt die Wanderung stetig bergauf in Richtung **Erlenbacher Hütte**. Durch schattige Wälder und über freie Bergwiesen gewinnt der Weg an Höhe und eröffnet immer wieder schöne Ausblicke auf die Schwarzwaldhöhen rund um Oberried.

Die ruhige und aussichtsreich gelegene Hütte ist ein lohnendes Ziel für eine Rast. Von hier geht es über abwechslungsreiche Abschnitte wieder hinab ins Tal – eine stimmige Bergtour mit **Einkehrmöglichkeiten** und **Naturerlebnis**.

Höhenprofil



Tourdaten

Start/Ziel: Altes Schulhaus
Oberried-St. Wilhelm

11,6 km 454 hm

3:55 h schwer

Einkehrtipps

- 1 Gaststätte Zur Linde Napf
- 2 Erlenbacher Hütte



→ Digitale Route

dreisamtal.de/zurerlenbacherhuette

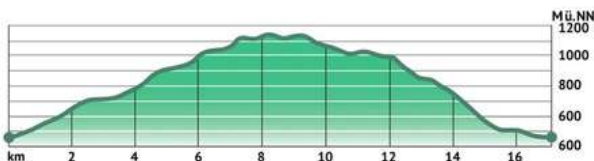


Tourenbeschreibung und Highlights

Die anspruchsvolle Rundwanderung bei Oberried zählt zu den größeren Bergtouren im Dreisamtal. Ein langer, stetiger Anstieg führt durch Wiesen und Wälder vom Dorf auf 450 Meter hinauf auf **über 1100 Meter** und eröffnet **beeindruckende Ausblicke** auf Oberried, das Dreisamtal und den Hinterwaldkopf.

Im weiteren Verlauf weitet sich der Blick in Richtung **St. Wilhelmer Tal** mit Katzensteig und Wittenbach. **Felsenformationen** am Wegesrand setzen markante Akzente. **Einkehrmöglichkeiten** bieten die Gaststätten in Oberried sowie die Erlenbacher Hütte und die Stollenbacher Hütte – eine fordernde Tour für geübte Wandernde mit Sinn für Weite und Ausblick.

Höhenprofil



Tourdaten

Start/Ziel: *Café Steimle, Oberried*

17,2 km 700 hm

6:00 h schwer

Einkehrtipps

- 1 *Gasthaus Sternen Post*
- 2 *Café Steimle*
- 3 *Gasthaus Goldener Adler*
- 4 *Erlenbacher Hütte*
- 5 *Stollenbacher Hütte*



→ **Digitale Route**
dreisamtal.de/bergtourstollenbach



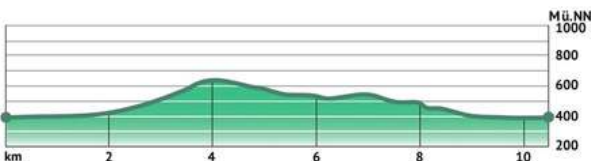


Tourenbeschreibung und Highlights

Die abwechslungsreiche Rundwanderung startet am **Dorfplatz in Stegen** und führt zunächst stetig bergauf zum **Thomasberghof** mit seinem schönen Bauerngarten. Unterwegs begegnet man immer wieder Pferden – der Stegener Ortsteil Rechtenbach gilt als kleines **Pferdeparadies**.

Auf schmalen Pfaden geht es weiter über den **Sommerberg mit schönen Ausblicken** über das Dreisamtal bis nach Freiburg und den Vogesen. Die hübsche **Schwärzlehofkapelle** erinnert ebenso wie zahlreiche Wegkreuze an die lange Kulturlandschaft des Tals. Der Rückweg führt über das **Berghäusle** mit seiner schindelbedeckten Hofkapelle zurück nach Stegen.

Höhenprofil



Tourdaten

Start/Ziel:
Dorfplatz Stegen

10,1 km 311 hm

4:00 h mittel

Einkehrtipps

- Ristorante Cervo*
- Cafésita am Dorfplatz*
- Café Reiß-Beck*



→ **Digitale Route**
dreisamtal.de/sommerberg





Tourenbeschreibung und Highlights

Die Tour startet und endet am **Info-Pavillon** beim **Besucherparkplatz**. Ein asphaltierter Weg führt bis zum **Institut für Strahlenforschung**. Entlang der Route informieren **interaktive Stationen** über Bergwerk, Landschaft, Weidbuchen, Sonnenobservatorium sowie Klimamessungen des Umweltbundesamt. Begleitet wird die Tour von der **App „Schauinsland Barrierefrei“**: diese vermittelt Wissenswertes über Natur, Geschichte und Besonderheiten des Berges – in Leichter Sprache, Gebärdensprache und als Audioversion. Ergänzt wird das Angebot durch ein **Augmented-Reality-Geländespiel**.

Tourdaten

Start/Ziel: Info-Pavillon



3,1 km



126 hm



2:00 h



leicht

Einkehrtipp

- 1 **Bergstation Schauinsland**



Ein eigener Flyer informiert über die barrierefreien Angebote auf dem Schauinsland.



Die Strecke ist mit dem Rollstuhl befahrbar, dann jedoch einfach die gleiche Strecke zurück vom Amt für Strahlenschutz nehmen. Aufgrund der Steigung wird für die Strecke eine Begleitperson empfohlen.

Höhenprofil



→ **Digitale Route**
dreisamtal.de/schauinslandrunde



Etappe 8 Himmelreich-Freiburg

Tourenbeschreibung und Highlights

Der Himmelreich-Jakobusweg führt vom **Himmelreich** durch das weitläufige Zartener Becken in Richtung Freiburg im Breisgau. Die leichte Etappe verläuft auf gut begehbaren Wegen durch offene Landschaften und entlang der Dreisam – umgeben von den Höhenzügen des Schwarzwalds.

Startpunkt ist der Bahnhof Himmelreich nahe dem Hofgut Himmelreich und der Jakobuskapelle. Über Höfen, Kirchzarten und Zarten führt der Weg durch landwirtschaftlich geprägte Landschaften weiter nach Ebnet und entlang der Dreisam bis in die **Freiburger Altstadt**. Ziel der Etappe ist das **Freiburger Münster** – ein stimmungsvoller Abschluss dieser Pilgerwanderung.



Die 16 Etappen sind – soweit möglich – barrierefrei gestaltet. Geeignete Abschnitte sind mit Muschel- und Rollstuhl-Symbol gekennzeichnet und wurden gemeinsam mit Rollstuhlfahrern und Begleitpersonen getestet.

Kontakttelefon für Pilgerbegleitung: Tel. 07661-9077714

Tourdaten

Start: *Bahnhof Himmelreich*
Ziel: *Freiburger Münster*

14,1 km 190 hm

3:30 h mittel

Einkehrtipps

- 1 *Gasthof Adler*
- 2 *Bäckerei-Café Kreuzt*
- 3 *Hofgut Himmelreich*
- 4 *Café Erlenhof*



→ **Infos & Route**
himmelreich-jakobusweg.de



Rätseltouren im Dreisamtal

Die abwechslungsreichen Rätselangebote im Dreisamtal laden dazu ein, die Region spielerisch zu entdecken. Ob auf spannenden Touren durch Orte und Landschaft oder bei kniffligen Aufgaben unterwegs – hier verbinden sich Naturerlebnis, Bewegung und Rätselspaß auf unterhaltsame Weise.



DIE LEGENDE VON FALKENSTEIN

Das Familien- und Rätslevent im Dreisamtal

5,5km rund um Kirchzarten // Dauer ca. 3 Stunden // Auch auf englisch verfügbar // Infos & Buchung unter dreisamtheimnis.de



1930 LUISE & FRIEDRICH // 2080 LINUS, DAS WASSER KOMMT!

AbenteuerEscapes Schauinsland

Dauer ca. 2-3 Stunden // Start/Ziel: Talstation Schauinslandbahn Horben // Infos & Buchung unter bergeheimnis.com



MIT SAMI AUF RÄTSELTOUR

in Buchenbach

Kostenfreie Rätselkarte in der Tourist-Info Kirchzarten oder Dorfladen Buchenbach // 2,4km // Dauer ca. 2 Stunden



HILFERUF AUS DEM WIESENTAL

Escape-Wanderung am Notschrei

Start/Ziel: Notschrei // 7km // Dauer ca. 3,5-4 Stunden // ab 12 Jahren // Infos & Buchung unter notschrei-escape.de



Tipp

TIERISCH UNTERWEGS

Mit Alpakas, neugierigen Eseln oder freundlichen Ponys wird Wandern im Dreisamtal zu einem besonderen Erlebnis für Familien und Gruppen. Entdecke tierische Touren und Begegnungen und erlebe die Natur gemeinsam mit vierbeinigen Begleitern.



→ Anbieter & Termine
dreisamtal.de/tierisch



IMPRESSUM

Herausgeber:

Tourismus Dreisamtal e.V.
Hauptstraße 24
79199 Kirchzarten
wandern-dreisamtal.de

Ausgabe 2026

Gestaltung: Tourismus Dreisamtal e.V.
Verantwortlich/Redaktion: Julian Semet

GEDRUCKT AUF UMWELTFREUNDLICHEM
RECYCLINGPAPIER (BLAUER ENGEL).

Kartengrundlage:
Kartographie Ruppenthal

Bildnachweise:

Achim Käflein, Berggeheimnis, Black Forest Drone/Timo Demankowski, Domenik Weber, Heimatlicher GmbH/Schwarzwald Tourismus GmbH, Hochschwarzwald Tourismus GmbH, Hofgut Himmelreich, Karl-Heinz Raach, Keller/Schwarzwald Tourismus, Klaus Hansen, Kräuterdorf Oberried e.V., Lichtwerk Foto-Dominik Sackmann, Markus Ruf, Michael Corona, Sebastian Schröder-Esch, Spisingerhof, Thomas Eckerle, Timo Demankowski, TMBW, Tourismus Dreisamtal e.V.

Alle Angaben ohne Gewähr. Nutzung der Touren auf eigenes Risiko. Für die Richtigkeit der Touren-Angaben wird keine Haftung übernommen.

Anzeige

Hotline (täglich 9-13h)
07661/9893790



**BERG
GEHEIMNIS
.COM**

Zwei besondere
Outdoor-Erlebnisse

▶ rad-raetsel.de
▶ dreisamgeheimnis.de



**Rätseln, draußen unterwegs sein –
& das Dreisamtal spielerisch entdecken...**

GENUSS & WANDERN.

Nimm dein Kärtle und erkunde das Dreisamtal.

Mit dem Schwarzwald Kärtle bezahlst du regional und unterstützt Gastronomie, Handel und Dienstleister vor Ort. Lade dein Guthaben flexibel digital oder an Ausgabestellen auf und sammle bei jedem Einkauf Bonuspunkte – für dich oder zum Spenden an lokale Vereine und gemeinnützige Organisationen. Nachhaltig einkaufen mit Mehrwert für dich und die Region.



**Schnapp' dir dein Kärtle
& entdecke den Genuss.**

**Mehr Infos gibt's hier:
www.kaertle.de**

  **kaertle**

#wildaufsaus



Tourismus Dreisamtal e.V.
Hauptstraße 24
79199 Kirchzarten
07661 / 90 79 80
tourist-info@dreisamtal.de
www.dreisamtal.de

Unsere Premiumpartner:

