



Kirchzarten | Oberried | Buchenbach | Stegen | Schauinsland

Wan- Der Glück

25 Wandertouren
im Dreisamtal



WILLKOMMEN IM DREISAMTAL

Auf aussichtsreichen Wegen und wildromantischen Pfaden durch herrlich blühende Sommerwiesen, stille Wälder und entlang von rauschenden Schwarzwaldbächen wandern. Das sonnige Dreisamtal umrunden, die sonnigen Höhen unserer Schwarzwaldberge erklimmen und einmalig schöne Ausblicke genießen. Auf zahlreichen Themenwegen die Geschichte und das Leben im Dreisamtal entdecken.

Erlebnisreiche Touren, die besonders für Familien mit Kindern geeignet sind, haben wir mit unserem Maskottchen „SAMI“ gekennzeichnet.

Und wenn sich unterwegs Hunger und Durst bemerkbar machen, dann laden unsere urigen Hütten, aussichtsreichen

Berglokale und vielseitigen Gasthäuser in ihre gemütlichen Gaststuben und auf ihre sonnigen Terrassen ein, um typische Gerichte und Getränke aus dem Schwarzwald zu genießen – den grandiosen Panoramablick gibt es gratis dazu.

Öffentliche Verkehrsmittel bringen Sie mit Ihrer KONUS-Gästekarte kostenlos zum Startpunkt und zurück.

Weitere Touren und diverse Tipps finden Sie jederzeit auf unserer Internetseite unter

www.wandern-dreisamtal.de

Viel Spaß



WIR LIEBEN WANDERN



Das Dreisamtal ist eine Outdoor-Region par excellence, und die Menschen hier lieben es, so oft wie möglich in der Natur unterwegs zu sein. Diese Leidenschaft spüren Sie an vielen Stellen, wie z.B. bei der Beratung in der Tourist-Info, aber auch bei den engagierten Mitgliedern des Schwarzwaldvereins (Ortsgruppen Dreisamtal-Kirchzarten und Buchenbach) und der Wandergruppe Stegen. Diese kümmern sich gemeinsam mit den Bauhof-Mitarbeitern der vier Gemeinden um ein sehr umfangreiches Wanderwegenetz, das regelmäßig gepflegt werden muss. Das kommt Ihnen als Wanderer zugute und gebührt großen Dank!



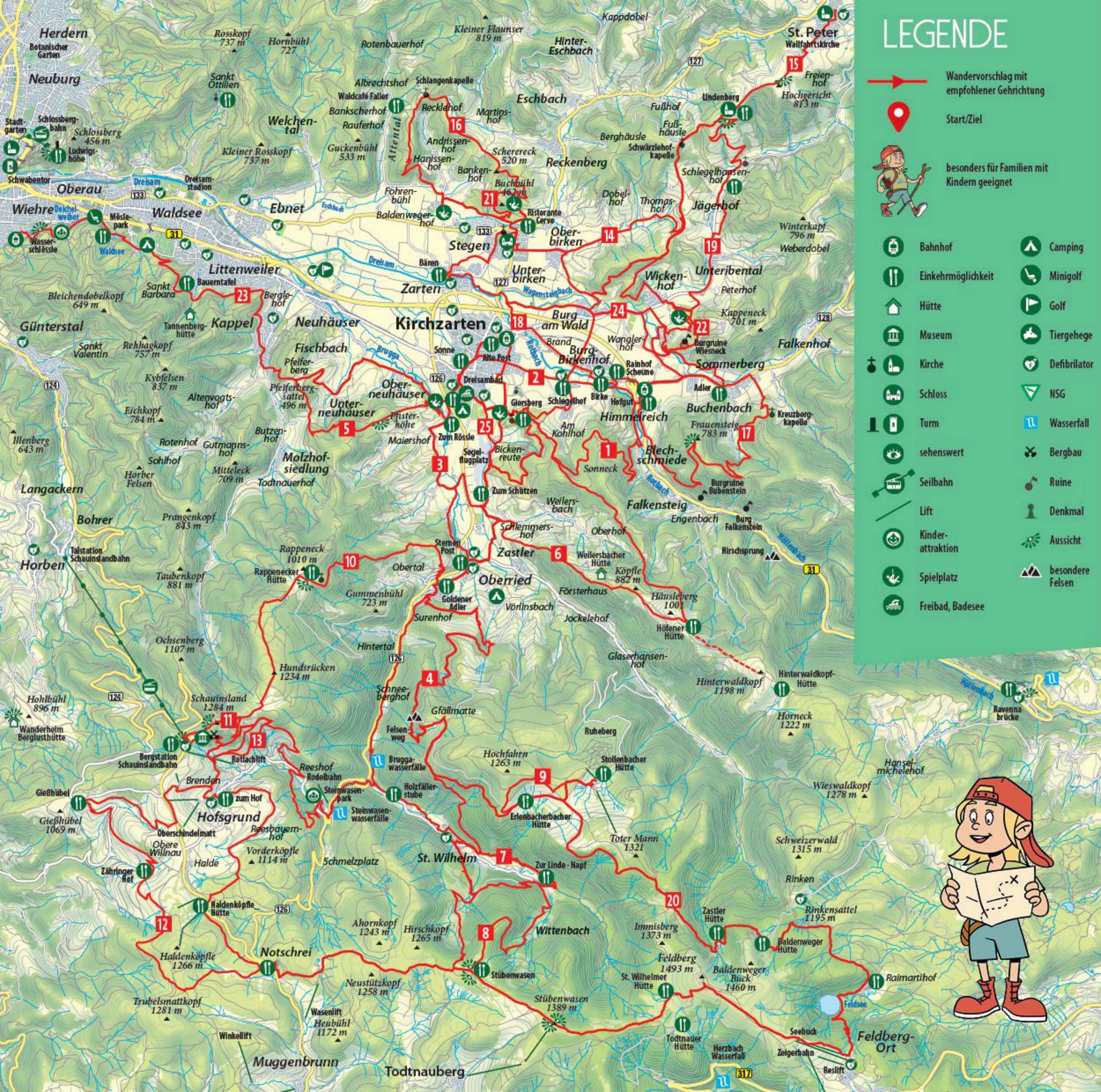
Danke, dass Sie die einzigartige Flora und Fauna in der Ferienregion Dreisamtal respektieren und schützen.

www.bewusstwild.de



Tourismus Dreisamtal unterstützt die Initiative „Respekt“ für einen respektvollen Umgang gegenüber Natur, Mensch und Tier.

[#respectfornature](https://www.instagram.com/respectfornature)



LEGENDE

- Wandervorschlag mit empfohlener Gehrichtung
- Start/Ziel
- besonders für Familien mit Kindern geeignet
- Bahnhof
- Camping
- Einkehrmöglichkeit
- Minigolf
- Hütte
- Golf
- Museum
- Tiergehege
- Kirche
- Defibrillator
- Schloss
- NSG
- Turm
- Wasserfall
- sehenswert
- Bergbau
- Seilbahn
- Ruine
- Lift
- Denkmal
- Kinderattraktion
- Aussicht
- Spielplatz
- besondere Felsen
- Freibad, Badesee

UNSERE TOUREN

- 1 Übers Sonneck zum Himmelreich
- 2 Zur Giersbergkapelle
- 3 Genießerweg durchs Tal
- 4 Felsenweg Oberried
- 5 Pfeiferberger Waldrunde
- 6 Höfener Hütten-Wanderung
- 7 Wildnis-Erlebnispfad
- 8 Über den Katzensteig
- 9 Erlenbacher Weidelehrpfad
- 10 Über Rappeneck zum Schauinsland
- 11 Erzkastenrundweg
- 12 Rund ums Haldenköpfe
- 13 Kräuter-Erlebnispfad
- 14 Kapellenweg Stegen
- 15 Panoramawanderung ins Tal
- 16 Zur Schlangenkapelle
- 17 Zum Frauensteigfelsen
- 18 Tarodunum Rundweg
- 19 Über den Lindenberg
- 20 Hüttentour über Feldberg und Stübenwasen
- 21 Familienerlebnistour zur Dobelmatte
- 22 Rittertour zur Ruine Wiesneck
- 23 Wanderung nach Freiburg
- 24 Erlebnis-Tour (barrierefrei)
- 25 Genießer-Tour (barrierefrei)



digitale Route

8 km

248 hm

2:38 h

leicht



digitale Route

5,1 km

103 hm

1:26 h

leicht

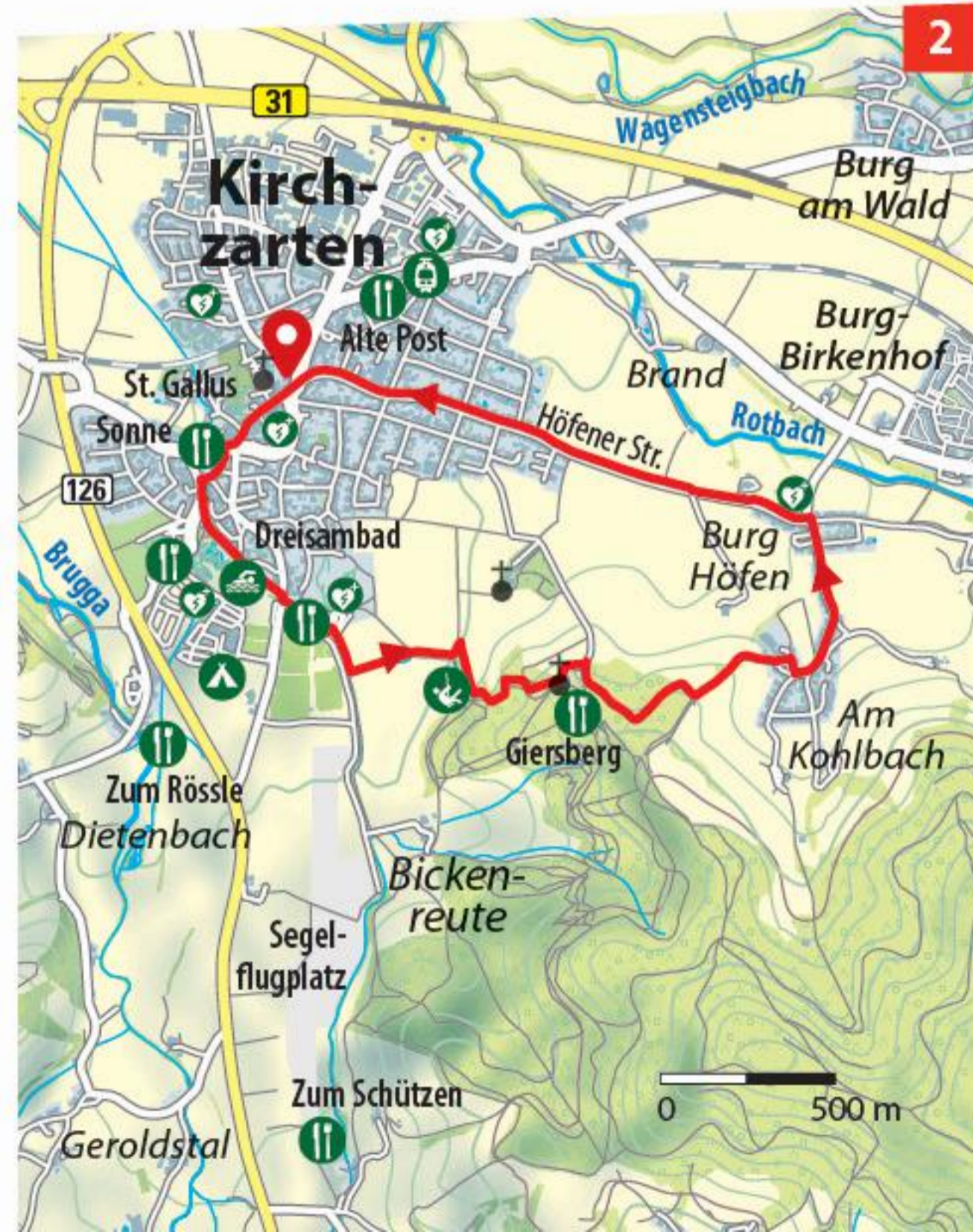
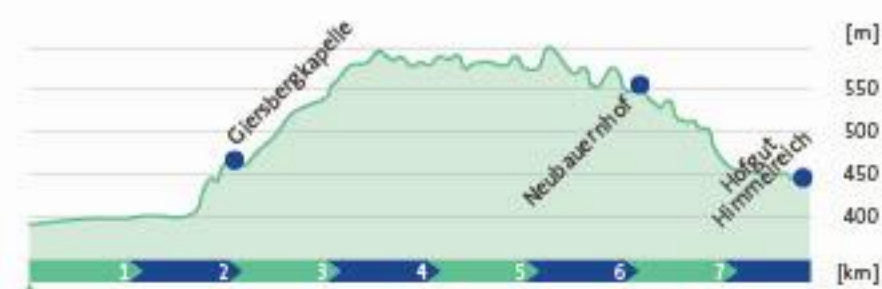


Start: Bahnhof Kirchzarten
Ziel: Bahnhof Himmelreich

Tourenlebnis und Highlights

Fast schon paradiesisch und gleichzeitig etwas absurd klingt die aussichtsreiche Wanderung über den Giersberg und das Sonneck zum „Himmelreich“ am Eingang des „Hölentals“ gelegen. Vom Giersberg mit seiner Marien-Kapelle und dem „sonnigen Eck“, das seinen Namen sicher verdient, bieten sich an schönen Tagen wunderbare Panoramablicke. In der Pilgergaststätte auf dem Giersberg (siehe auch Tour 6) lädt im Sommer ein schöner Biergarten zum Verweilen ein. Für den Rückweg fährt regelmäßig ein Zug ab dem Bahnhof in Himmelreich in 3 Minuten nach Kirchzarten zurück.

Einkehrtipps: Gaststätten in Kirchzarten, Pilgergaststätte Giersberg, Hofgut Himmelreich

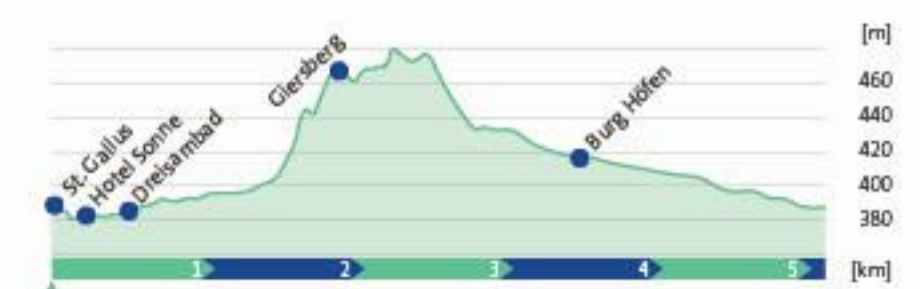


Kirchzarten, Tourist-Info

Tourenlebnis und Highlights

Die kleine Rundwanderung startet in der Fußgängerzone in Kirchzarten und führt durch das Kurgebiet zum Spielplatz am Giersberg. Nach kurzem, kräftigem Anstieg bringt uns der Kreuzweg hinauf auf den Giersberg und zur Giersbergkapelle, mit Figuren und Malereien aus der Barockzeit. Neben der herrlichen Aussicht auf Kirchzarten, ins Dreisamtal und über Freiburg hinweg bis zu den Vogesen, lädt die Pilgergaststätte St. Laurentius mit badischen Gerichten, Kaffee und Kuchen zum Verweilen ein. Durch den Wald führt ein aussichtsreicher Weg hinab ins Tal und über den Joxenhof zurück nach Kirchzarten.

Einkehrtipps: Gaststätten in Kirchzarten, Schlegelhof, Pilgergaststätte Giersberg





Genießerweg durchs Tal



Felsenweg Oberried



digitale Route

8,7 km

103 hm

2:20 h

leicht



digitale Route

12,3 km

589 hm

4:25 h

mittel



Tourist-Info Kirchzarten

Tourenlebnis und Highlights

Die leichte Talwanderung startet in der Fußgängerzone von Kirchzarten, vorbei am **Narrenbrunnen**, und führt mit vielen schönen Eindrücken und Ausblicken entlang der umliegenden Schwarzwaldberge. Am **Giersberg** vorbei, mit großem **Spielplatz**, geht es über einen leichten Waldweg nach Oberried, wo die **Klosteranlage** mit **Kräutergarten** und die **Wallfahrtskirche Mariä Krönung** sehenswert sind. Eine schmale Straße führt nach Dietenbach zum **Jungbauernhof** mit kleinem Hofladen und am **Gasthaus zum Rössle** vorbei schließlich zurück zum Kurgebiet in Kirchzarten.

Einkehrtipps: Gaststätten in Kirchzarten und Oberried, Landgasthof Zum Schützen, Gasthaus „Zum Rössle“




Start: Gasthof „Goldener Adler“
Ziel: Bushaltestelle „Hohe Brücke“

Tourenlebnis und Highlights

Der als **Qualitätsweg** zertifizierte Weg startet auf dem **Panoramaweg** und bietet gleich zu Beginn tolle Ausblicke über die Streuobstwiesen am Ortsrand von Oberried bis nach Kirchzarten. Der sich anschließende „**Felsenweg**“ schlängelt sich als **alpiner Pfad** durch eine **beeindruckende Felsenlandschaft** – erst ganz sanft, dann felsig und wild. Unterhalb der Gfällmatte führt der „Felsenweg“ bis in rund 1000 Meter Höhe, mit **Panoramablicken** in das Dreisamtal und auf die umliegende Bergwelt mit Schauinsland, Stüberwasen und Feldberg, bevor es wieder hinunter in das ursprüngliche St. Wilhelmer Tal geht. Rückweg: entweder zu Fuß über den Wilhelmitenpfad nach Oberried oder mit Bus 7215.

Einkehrtipps: Schwarzwaldgasthof Zum Goldenen Adler, Holzfällerstube





Pfeiferberger Waldrunde



digitale Route



8,6 km



287 hm



2:41 h



leicht

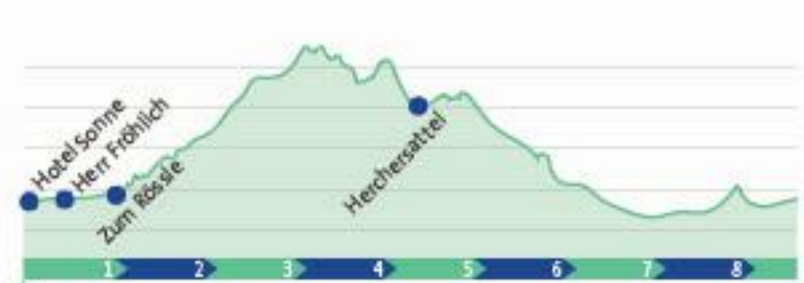


Wegweiser „Kurgebiet“ beim Campingplatz Kirchzarten

Tourenlebnis und Highlights

Vom Ortszentrum in Kirchzarten führt die Tour Richtung Dietenbach, vorbei am ehemaligen Kurhaus, Dreisambad und dem Campingplatz. Lohnenswert ist ein Abstecher zur **Kienzlerschmiede**, einer **historischen Hammerschmiede**. Am Osterbach entlang geht es durch den Engenwald hinauf zur **Pfisterhöhe**, die ihren Namen vom unterhalb gelegenen **Pfisterhof** hat und wunderschöne Aussichten bietet. Auf dem **Pfeiferberg** erwarten uns **surrile Holzfiguren des Künstlers Thomas Rees** aus Kappel, bevor die Wanderung wieder talwärts nach Neuhäuser und an der Brugga entlang zurück zum Ausgangspunkt führt.

Einkehrtipps: Gaststätten in Kirchzarten, Herr Fröhlich, Landgasthof Zum Rössle



Höfener Hütten-Wanderung



digitale Route



15,1 km



635 hm



4:50 h



mittel




Tourist-Info Kirchzarten

Tourenlebnis und Highlights

Von der Ortsmitte in Kirchzarten ist die **Kienzlerschmiede** (im Sommer Führungen) das erste Etappenziel, bevor es auf schmalen Pfaden zum **Hofgut Bickenreute** und über den **Häusleberg** zum Etappenziel der bewirteten **Höfener Hütte** geht. Umrahmt von saftigen Weideflächen genießt man von der Sonnenterrasse der Hütte einen fantastischen Ausblick über das Dreisamtal. Nach einer Stärkung führt der Rückweg zum „**Holzleck**“ und weiter auf den aussichtsreichen **Giersberg**. Richtung Bickenreute geht es über den „**Lebensweg**“ zurück nach Kirchzarten. Ab der Höfener Hütte optional ca. 1,5 km bis zum Hinterwaldkopf, einem der schönsten Aussichtsberge im Dreisamtal.

Einkehrtipps: Höfener Hütte, Pilgergaststätte St. Laurentius





Wildnis-Erlebnispfad



digitale Route

5,9 km

281 hm

2:25 h

mittel



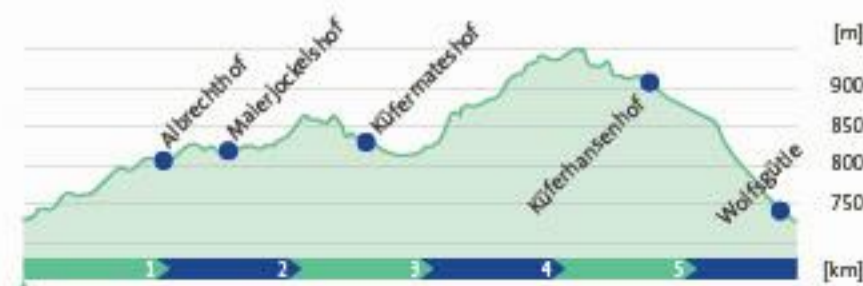
7

Altes Schulhaus St. Wilhelm

Tourenlebnis und Highlights

Uralte Baumriesen, sprudelnde Bergbäche, steile Felsen – auf dem fünf Kilometer langen **Wildnis-Erlebnispfad** im uralten **St. Wilhelmer Tal** können kleine und große Entdecker echte Wildnis erleben. Der Rundweg führt entlang der geschützten, sich selbst überlassenen Kernzonen des Biosphärengebiet Schwarzwald. Die Pfadmaskottchen Lüchle und Füchle zeigen an **14 interaktiven Stationen**, warum gefährdete Waldbewohner und wir Menschen die selten gewordenen Urwälder von morgen brauchen.

Einkehrtipps: Gaststätte Zur Linde-Napf



Über den Katzensteig



digitale Route

9,3 km

625 hm

3:26 h

mittel



8

Altes Schulhaus St. Wilhelm

Tourenlebnis und Highlights

Der **Katzensteig** führt im und oberhalb des geschichtsträchtigen **St. Wilhelmer Tals** auf den sechsthöchsten Gipfel des Schwarzwaldes – den **Stübenwasen** – mit fantastischem Ausblick bei guter Sicht über die Schwarzwaldberge bis zu den Schweizer Alpen. Die **längste Bank der Welt**, die stolze 44 Meter misst, zahlreiche **Baumliegen** und **urige Vesperplätze** versprechen dazu ein entspanntes Gipfelerlebnis. Im Mittelalter wurde der **Katzensteig** von den Freiburgern genutzt, um auf Eseln und Maultieren Silber in die Basler Münze zu transportieren.

Einkehrtipps: Gaststätte Zur Linde-Napf, Berggasthof Stübenwasen





Erlenbacher Weidelehrpfad



digitale Route



4,1 km



140 hm



1:15 h



leicht



Parkplatz Stollenbacher Hütte

Tourenlebnis und Highlights

Ich glaub', ich steh am Gipfel und die Kühe sagen DU zu mir – Der aussichtsreiche **Weidelehrpfad** bei der **Erlenbacher Viehweide** führt vorbei an Weiden, auf denen Mutterkühe und ihre Kälber die Sommermonate verbringen. **11 Informationstafeln** informieren nebenbei, wie viele Mägen eine Kuh hat, wie viel Liter Milch sie gibt, wenn sie nicht gerade auf Hochleistung getrimmt wird, und ob die Kuh ein Klimakiller ist. Dazu wird aufgezeigt, welche herausragende Bedeutung diese Weidewirtschaft für die Offenhaltung der Landschaft und den Erhalt einer vielfältigen und artenreichen Natur hat.

Einkehrtipps: Stollenbacher Hütte, Erlenbacher Hütte



Über Rappeneck zum Schauinsland



digitale Route



19,3 km



960 hm



6:45 h



schwer

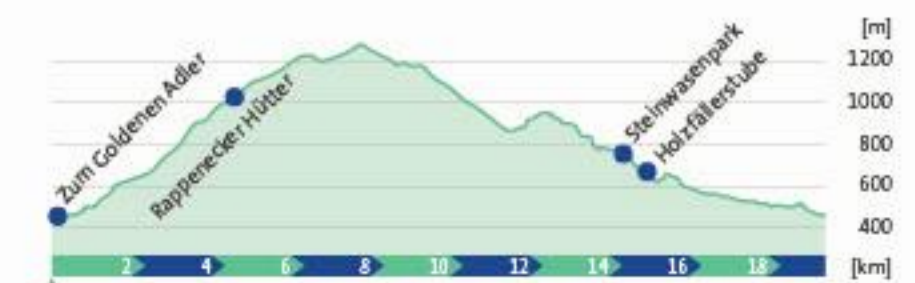


Kirchplatz Oberried

Tourenlebnis und Highlights

Der Schauinsland trägt seinen Namen zu Recht - vom **Aussichtsturm** auf dem Gipfel bieten sich in alle Richtungen herrliche Ausblicke über die Schwarzwaldberge und Täler, das Rheintal bis in die Vogesen und zu den Schweizer Alpen. Eine Wanderung über Wald- und Weideflächen und am Bachlauf entlang, die unterwegs in der **Rappenecker Hütte** eine urig-gemütliche Einkehrmöglichkeit bietet. Die Holzskulptur des **Holzbildhauers und Künstlers Thomas Rees** auf dem Schauinsland ist eine Hommage an die Kraft der Natur und Warnung vor deren sinnloser Verschwendung.

Einkehrtipps: Gaststätten in Oberried, Rappenecker Hütte, Holzfällerstube





Erzkastentrundweg



digitale Route



4,8 km



235 hm



1:40 h



mittel



11

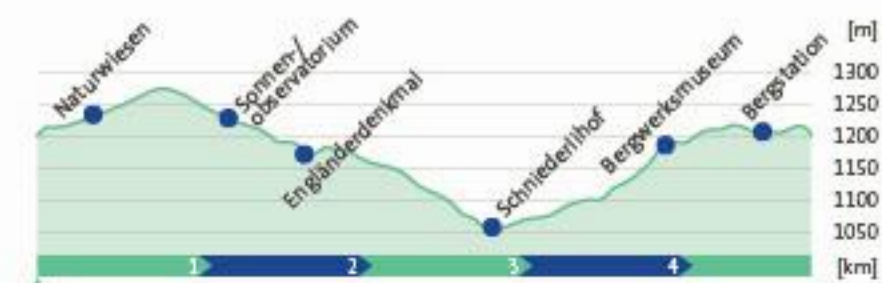
Bergstation der Schauinslandbahn

Tourenlebnis und Highlights

Der Schauinsland hieß jahrhundertlang „Erzkasten“ und ist heute noch unterhöhlt von kilometerlangen Stollen und vielstöckigen Schächten. Auf diesem aussichtsreichen Themenweg auf dem Gipfel des Schauinslandes erfährt man alles über Landschaft, Geologie, Bergbau, Besiedelung und Naturschutz, begleitet von tollen Aussichten über das Dreisamtal bis nach St. Peter und St. Märgen. Das Museums-Bergwerk Schauinsland lässt tief in alte Bergstollen blicken, und das über 400 Jahre alte Bauernhofmuseum Schniederlihof hinter die Kulissen eines alten Berghofes.

Tipp: Umlaufseilbahn auf den Schauinsland mit Panoramablick.

Einkehrtipp: „Die Bergstation“ Café & Restaurant.



Rund ums Haldenköpfe



digitale Route



16 km



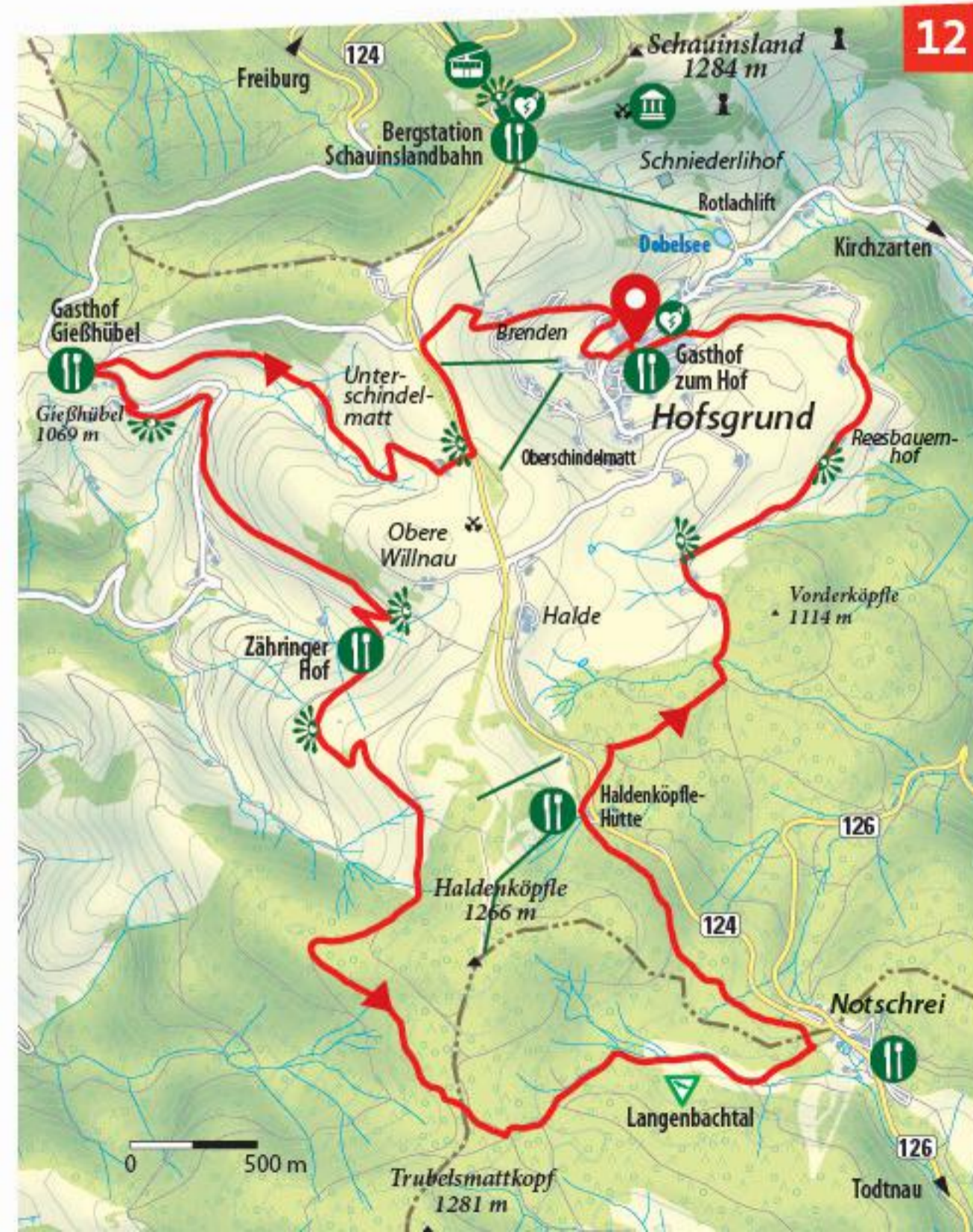
405 hm



4:30 h



mittel



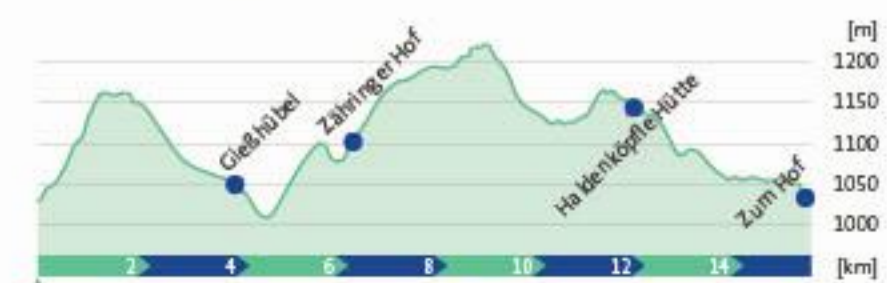
12

Gasthof Zum Hof, Hofsgrund

Tourenlebnis und Highlights

Mittelschwere Wanderung in Höhenlage um Hofsgrund, Haldenköpfe und Notschrei, durch Wiesen und Wälder, mit herrlichen Panoramablicken ins Rheintal und ins Dreisamtal, sowie grandiosen Fernsichten auf Alpen und Vogesen. Ein Highlight der Tour sind die Wetterbuchen am Schauinsland - alle nach Osten gebeugt, knorrig und wild zerzaust von unzähligen Wettern und Stürmen, bilden sie bizarre Gestalten und sind wahre Naturdenkmale. Der „Notschrei“ entstand als Petition der abgelegenen Schwarzwaldtäler für eine Straßenanbindung, um ihre gefertigten Produkte zu transportieren.

Einkehrtipp: Gasthof zum Hof, Haldenköpfe Hütte, Berggasthof Gießhübel





Kräuter-Erlebnispfad



digitale Route

4 km

166 hm

1:30 h

leicht



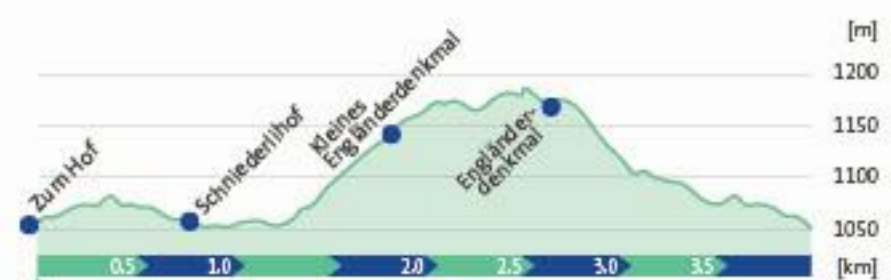
Kirche St. Laurentius, Hofsgrund

Tourenlebnis und Highlights

Wie sieht eigentlich Bärlwurz aus? Kann man Schafgarbe essen? Wozu ist Huflattich gut? Rund um Hofsgrund macht der **Kräuter-Erlebnispfad** auf die **Vielfalt der Heilpflanzen** aufmerksam, die unbeachtet am Wegesrand wachsen, in einer für den Schwarzwald typischen Landschaft, geprägt vom Wechsel zwischen Bergwiesen, Weiden und Bergwäldern – und einem ganz besonderen Reichtum an Kräutern und Heilpflanzen.

Tipps: Kräuterseminare und Führungen auf dem **Kräuter-Erlebnispfad**

Einkehrtipp: Gasthof zum Hof



Kapellenweg Stegen



digitale Route

11,1 km

191 hm

3:30 h

mittel

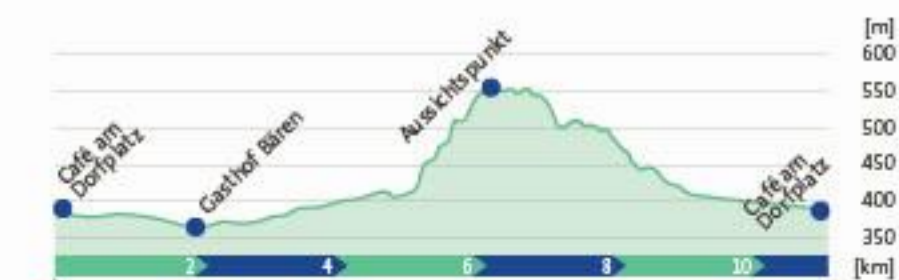


Dorfplatz Stegen

Tourenlebnis und Highlights

Diese abwechslungsreiche Wandertour führt unterwegs zu zahlreichen **Kapellen** und ihren Geschichten und bietet ein intensives Wandererlebnis: durch tiefe Wälder streifen und den frischen Duft der Tannennadeln riechen. Unberührte Natur und Wiesen entdecken und die einmaligen Aussichten von den Höhen der Schwarzwaldberge genießen. An der **Schneiderhofkapelle** empfiehlt sich eine kleine Rast – wie so oft im Dreisamtal wurde diese Kapelle von einem Bauern aus Dankbarkeit errichtet, weil sein Vieh von einer grassierenden Seuche verschont wurde.

Einkehrtipps: Café am Dorfplatz, Ristorante Cervo, Gasthof Bären





Panoramawanderung ins Tal



digitale Route



9,2 km



140 hm



4:00 h



mittel

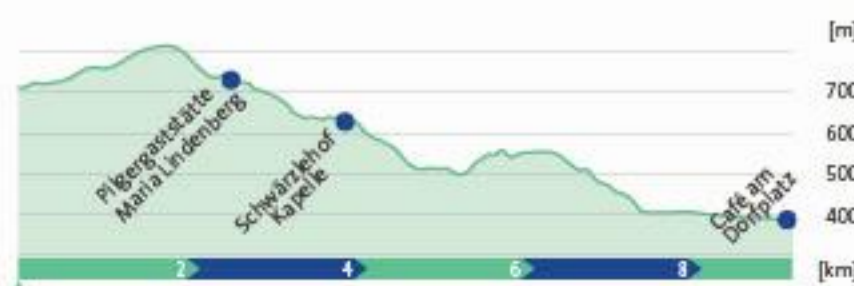


St. Peter, Zähringer Eck
Dorfplatz Stegen

Tourenlebnis und Highlights

Leichte und landschaftlich abwechslungsreiche Wanderung auf dem **Höhenrücken des Lindenberg** durch Felder, Wiesen und lauschige Wälder. Der **Lindenberg** gilt als der **Hausberg von St. Peter** und bietet beeindruckende Ausblicke zu den höchsten Schwarzwaldgipfeln, ins Iental und in das Dreisamtal. Auf dem Lindenberg befindet sich die **Wallfahrtskirche Maria Lindenberg** mit Kirche und einer Pilgergaststätte, die direkt am **Himmelreich-Jakobusweg** liegt. Fahrt zum Start mit Bus 7216.

Einkehrtipp: Pilgergaststätte Maria Lindenberg, Café am Dorfplatz, Ristorante Cervo



Zur Schlangenskapelle



digitale Route



9,1 km



224 hm



4:00 h



mittel

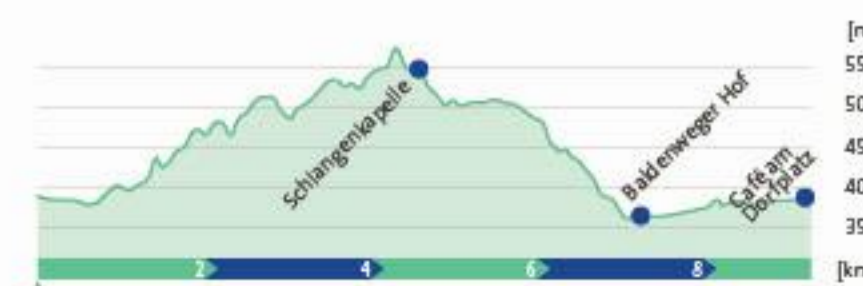


Dorfplatz Stegen

Tourenlebnis und Highlights

Mittelschwerer Rundwanderweg auf meist schattigen und schmalen Waldwegen, mit teilweise steilen An- und Abstiegen. Die Tour führt zum reizvollen Zielpunkt der **Schlangenskapelle** (540m), die aus Dankbarkeit zum Ende der Schlangenplage im Attental errichtet wurde, und zum **Baldenwegerhof** – einem Erlebnisbauernhof mit Hofladen, Picknickmöglichkeit und Spielplatz. Unterwegs bietet die Wanderung immer wieder schöne Ausblicke ins idyllische Steurental und in das Dreisamtal.

Einkehrtipp: Café am Dorfplatz, Ristorante Cervo





Zum Frauensteigfelsen



digitale Route



9,1 km



381 hm



3:00 h



mittel



17

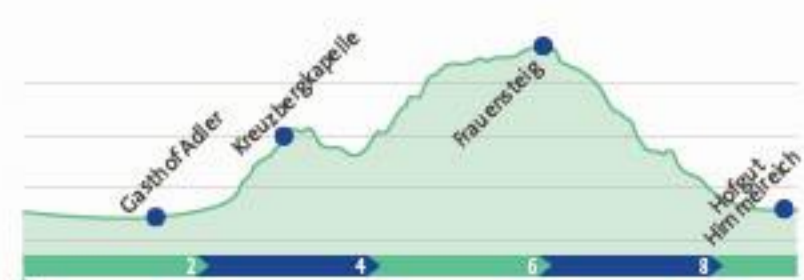


Bahnhof Himmelreich

Tourenlebnis und Highlights

Der Frauensteigfelsen ist einer der schönsten **Aussichtspunkte** über das Dreisamtal, das Rheintal und die Vogesen – mit traumhaftem Blick und einem **idyllischen Rastplatz**. Die anspruchsvolle Wanderung führt mit mittelschweren An- und Abstiegen auf romantischen Waldwegen zum **Frauensteigfelsen** mit wunderbarem Blick über das Dreisamtal bis nach Freiburg und den Vogesen am Horizont. Auch an der **Kreuzbergkapelle** (568 m) genießt man einen schönen Ausblick über Buchenbach und Wagensteig.

Einkehrtipps: Gasthof Adler, Bäckerei-Café Kreuz (Buchenbach), Hofgut Himmelreich



Tarodunum Rundweg



digitale Route



8,1 km



73 hm



2:00 h



leicht



18

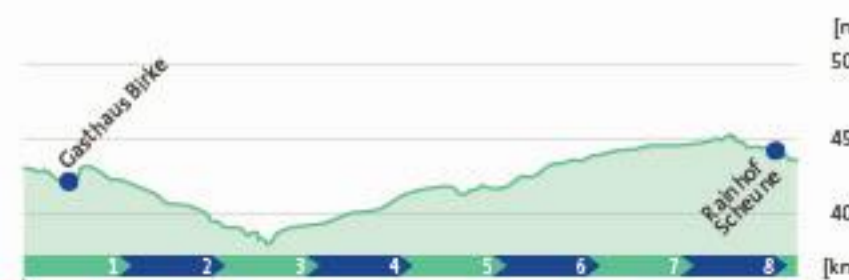


Tarodunum Schule, Kirchzarten-Burg Birkenhof

Tourenlebnis und Highlights

Vom Startpunkt an der Tarodunum-Grundschule Kirchzarten Burg-Birkenhof. Die Wanderung führt auf den **Spuren der Kelten** durch das Dreisamtal. Es waren einst Händler und Handwerker, die in dem vom griechischen Geographen Claudius Ptolemaios im zweiten Jhd. nach Christus erwähnten Ort namens „tarodounon“ rechts des Rheins siedelten. Hier wurde eine große **spätkeltische Wallanlage** zum Schutz der Siedlung errichtet, die nie fertiggebaut wurde. Eine keltische Goldmünze, wie sie in Tarodunum gefunden wurde, ist heute das Signet des Tarodunum-Rundwegs.

Einkehrtipps: Rainhof Scheune, Hofgut Himmelreich, Gasthaus Birke





Über den Lindenberg



digitale Route



11,2 km



393 hm



3:30 h



mittel



19

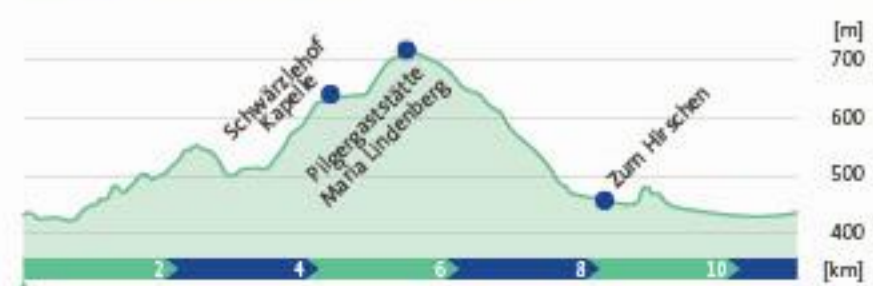
📍 Parkplatz Gummenwald, Unteribental

Tourenlebnis und Highlights

Seit über 500 Jahren ist der **Lindenberg** eine Wallfahrts- und Gebetsstätte im Schwarzwald. Ein Ort des Gebetes, der Besinnung und des Friedens. Faszinierend schön liegt die **Wallfahrtskirche Maria Lindenberg** auf einem Höhenrücken (720 m) bei St. Peter mit wunderschönem **Panoramablick** auf Berge und Täler bis hin zu den Vogesen. Die **Pilger-gaststätte Maria Lindenberg**, gleich nebenan, sorgt für das leibliche Wohl.

Eine anspruchsvolle Wanderung mit mittelschweren Anstiegen, überwiegend auf Naturwegen. Wie so oft im Dreisamtal säumen mehrere kleine Hofkapellen den Wanderweg.

Einkehrtipps: Pilgergaststätte Maria Lindenberg, Gasthaus zum Hirschen



Hüttentour über Feldberg und Stübenwasen



digitale Route



42 km



1682 hm



13:15 h



schwer



20

📍 Bahnhof Kirchzarten

Tourenlebnis und Highlights

2 Tage durch die Wald- und Weidelandschaften des Südschwarzwalds, über **Felsenwege** und zu **Seen** wandern. Mit dem **Feldberg** den höchsten Gipfel des Schwarzwaldes erklimmen und auf über 1000 Metern Höhe in der idyllischen **Stollenbacher Hütte** übernachten. Unterwegs die urig-gemütlichen Hütteneinkehrmöglichkeiten der **St. Wilhelmer Hütte**, **Stollenbacher Hütte** und des **Raimartihofs** genießen und mit Glücksgefühlen das Ziel am **Notschrei Pass** erreichen. Mit dem Bus 7215 geht es zurück nach Kirchzarten.

Einkehrtipps: Stollenbacher Hütte, Zastler Hütte, Baldenweger Hütte, Raimartihof, St. Wilhelmer Hütte, Berggasthof Stübenwasen





Familienerlebnistour zur Dobelmatte



digitale Route



4,3 km



80 hm



2:00 h



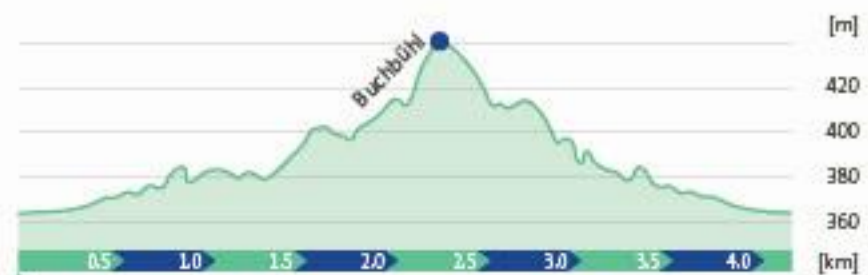
leicht



Baldenwegerhof

Tourenlebnis und Highlights

Hier sind Kinder willkommen: Ein Erlebnisbauernhof mit vielen Tieren, die gestreichelt und bestaunt werden können, ein **Spielplatz** und Leckereien aus dem **Hofladen**. Im Wegverlauf gibt es noch viel mehr zu sehen: die **Zickenhütte** mit den kleinen und großen bunten Ziegen, Informationen zu Bienen, eine alte Eiche, die ihre Geschichte erzählt, ein **Spielplatz** und ein **Rastplatz** – der perfekte Rundweg mit Kindern.



Rittertour zur Ruine Wiesneck



digitale Route



4,6 km



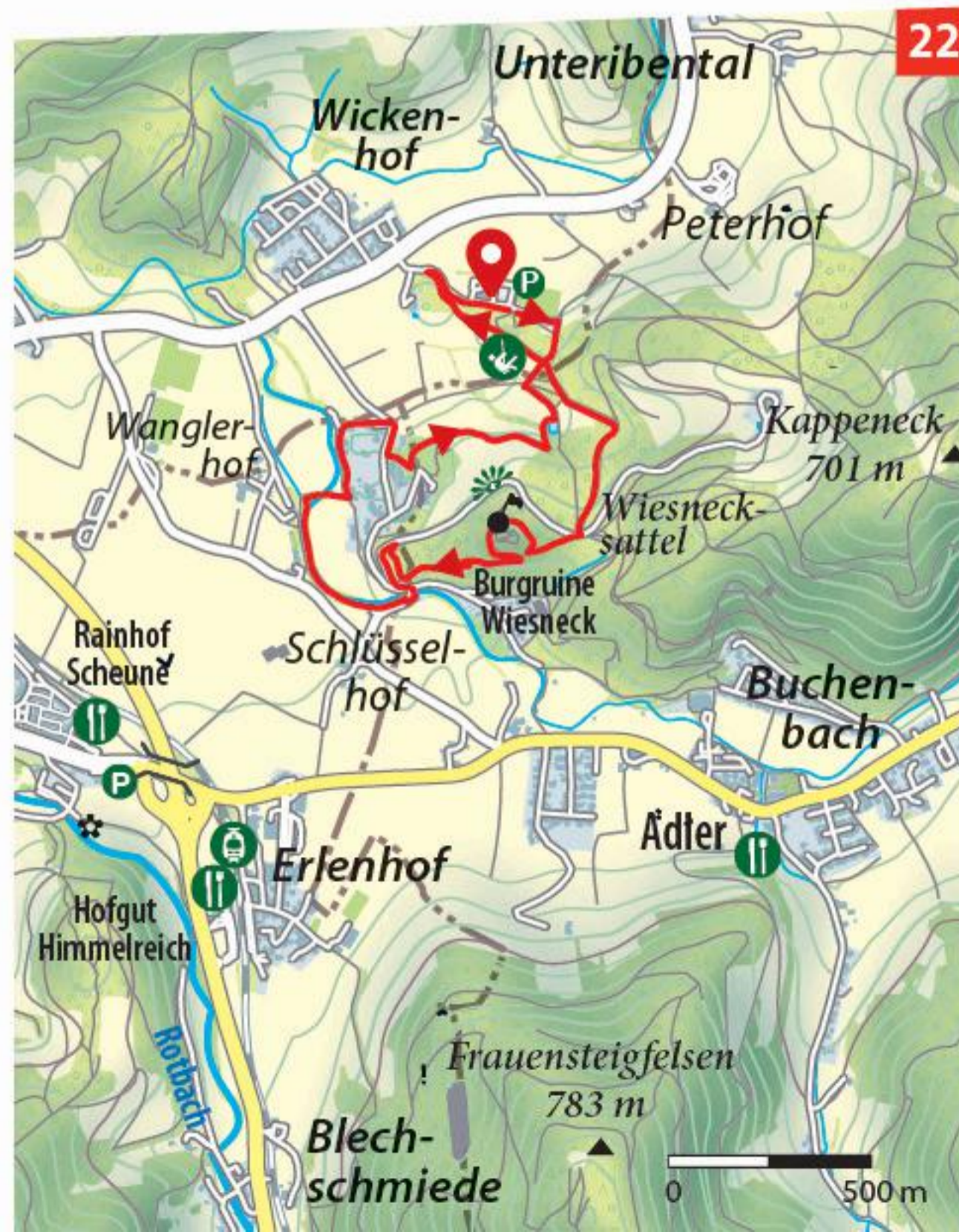
126 hm



2:00 h




leicht



Wanderparkplatz Gummenwald

Tourenlebnis und Highlights

Die Rittertour ist eine abwechslungsreiche und vielseitige Familientour über die **Ruine Wiesneck**, den **Spielplatz** am **Gummenwald** und das **alte Mühlenwägle** entlang des **Wagensteigbaches**, die viele Anregungen zum Spielen bietet. Die Ruine Wiesneck war einst eine strategisch wichtige Festung am Eingang des Höllentals, des Wagensteigtals und des Unteribentals, und muss zu den größeren Burgen der Region gehört haben. Die einzelnen Teile wie Vorburg, Hauptburg und Palas sind noch gut in der verbliebenen Ruine auszumachen.





Wanderung nach Freiburg



digitale Route



12,5 km



341 hm



3:40 h



mittel



23


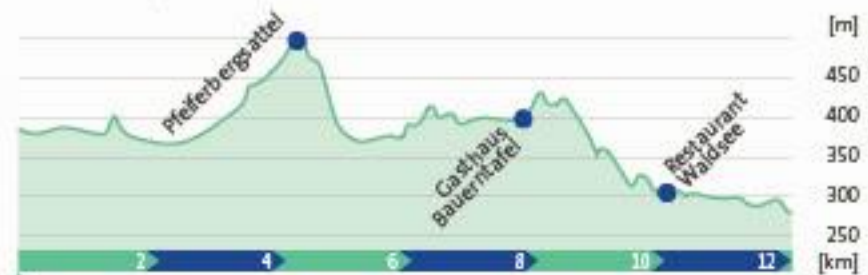


Start: Tourist-Info Kirchzarten
Ziel: Bahnhof Wiehre, Freiburg

Tourenlebnis und Highlights

Die beschauliche Wanderung führt mit vielen schönen Ausblicken über den Bergsattel des Pfeiferbergs und am idyllischen Freiburger Stadtrand entlang bis zum Bahnhof Freiburg-Wiehre. Die Rückkehr erfolgt mit dem Zug. Am Pfeiferberg steht das Atelier des **Holzbildhauers Thomas Rees** (siehe S. 27). Unterwegs ist das **Waldgasthaus St. Barbara** eine willkommene Einkehrmöglichkeit, und zum Ausklang der Tour bietet sich der **Freiburger Stadtwald mit Waldsee** (Bootsverleih) und **Ausflugsgaststätte** an. Am „Alten Wiehrebahnhof“ lohnt sich ein Besuch des kleinen Kulturzentrums. Rückfahrt mit dem Zug bis Bahnhof Kirchzarten

Einkehrtipps: Gasthaus Bauertafel auf St. Barbara, Restaurant Waldsee



Erlebnis-Tour (barrierefrei)



digitale Route



7,5 km



83 hm



1:56 h



leicht



24



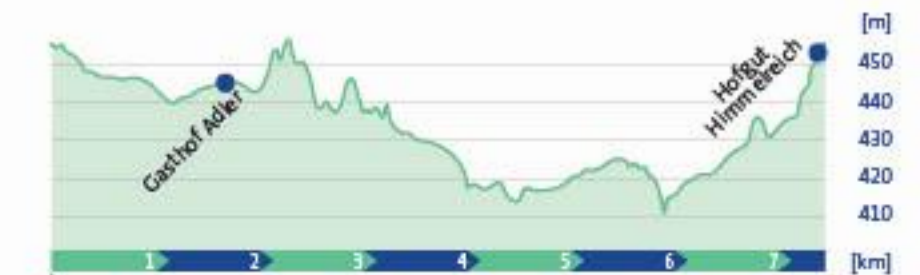
Bahnhof Himmelreich

Tourenlebnis und Highlights

Die entspannte Tour führt durch das Dreisamtal zu verschiedenen Erlebnispunkten. Das „Himmelreich“ ist im Dreisamtal zum Greifen nah – Das historische **Hofgut Himmelreich** (barrierefrei) wird seit 1600 als Gasthaus geführt. Die **Rainhof-Marktscheune** vereint unter einem Dach regionale Produzenten, Buchladen, Scheunen-Bistro, Galerie, Weißstannenraum, Hotel und Gaststätte.

Empfehlung: **Barrierefreie Tour** ideal für mobilitätseingeschränkte Personengruppen, Menschen mit Handicap, Familien mit kleinen Kindern, sowie für Senioren. Rollstuhlfahrer benötigen eine Begleitperson.

Einkehrtipps: Gasthof Adler, Bäckerei-Café Kreuz (Buchenbach), Hofgut Himmelreich, Schlegelhof





Genießer-Tour (barrierefrei)



digitale Route



6,1 km



56 hm



1:34 h



leicht



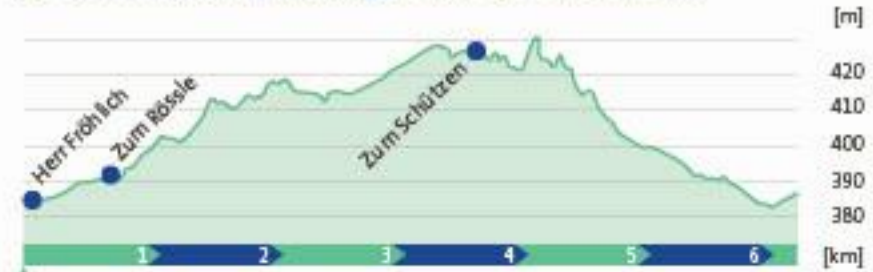
Black Forest Studios
(ehemaliges Kurhaus)

Tourenenerlebnis und Highlights

Die **aussichtsreiche Genießertour** führt durch das südliche Dreisamtal, begleitet von vielen schönen Ausblicken auf die umliegenden Schwarzwaldberge. Am **Segelflugplatz** kann man mit etwas Glück den Segelfliegern zusehen oder bei freier Kapazität auf den doppelsitzigen Schulflugzeugen auch mal als Gast mitfliegen – vorherige Anmeldung vorausgesetzt.

Empfehlung: Die **barrierefreie Tour** ist ideal für die verschiedensten, vor allem aber mobilitätseingeschränkten Personengruppen, Menschen mit Handicap, Familien mit kleinen Kindern, sowie für Senioren. Rollstuhlfahrer benötigen eine Begleitperson.

Einkehrtipps: Gaststätten in Kirchzarten, Herr Fröhlich, Landgasthof Schützen



5€ GUTSCHEIN AB EINKAUF VON 50€

⊕ FAMILIENSPORTHAUS
AUF ÜBER 1000 m² FLÄCHE

⊕ RAD- &
SKIVERLEIH



INTERSPORT
ECKMANN

Sport Bürger GmbH
Stegener Strasse 14 · 79199 Kirchzarten
Tel.: +49 7661 / 90 27 00

NOCH MEHR TIPPS?!

SchwarzwaldMarie zeigt euch die besten Tipps
direkt in eurer Umgebung (mit ÖPNV-Zeiten)
Einfach QR-Code Scannen & Entdecken!



Oder unter: www.frag-schwarzwaldmarie.info



Naturpark
Südschwarzwald

**Gesamtherstellung
und Kartografie:**
map.solutions GmbH
Datenquelle für
die Kartenherstellung
teilweise OpenStreetMap
(OdbL)

Herausgeber:
Tourismus Dreisamtal e.V.

Bildnachweis:
Titelbild: Dominik Sackmann
Tourenbilder:
Klaus Hansen 1,3,6,12,20
Dominik Sackmann 5
Tourismus Dreisamtal 4,12,22
Timo Demankowski 2,10,11
Biosphärengebiet Schwarzwald 7
Spisingerhof 8
Domenik Weber Schwarzwaldknipser 9
Karl-Heinz Raach 14,23,25
Markus Ruf 15,21
Achim Käflein 16,19,24
Christian John 18
Sebastian Schroeder-Esch 17