

www.dreisamtal-schwarzwald.de



BARRIEREFREI

SCHWARZWALD
DREISAMTAL
Vor den Toren Freiburgs

Der Naturpark Südschwarzwald

Der Südschwarzwald ist eine der schönsten und meist besuchten Erholungsregionen Deutschlands: Berge bis fast 1.500 m Höhe, wilde Schluchten, urige Schwarzwaldhöfe, blühende Wiesen, fruchtbare Weinberge, dichte Wälder – eine einzigartige Mischung aus Natur und Kultur, aus Tradition und Moderne.

Er liegt im Dreiländereck Deutschland-Frankreich-Schweiz, im äußersten Südwesten Baden-Württembergs. Mit seinen 394 000 Hektar ist er der größte Naturpark Deutschlands. 115 Gemeinden, 5 Landkreise und 1 Stadtkreis sind Teil davon sowie Vereine, Verbände, Unternehmen und Privatpersonen. In ihm liegt auch der höchste Gipfel des Schwarzwaldes: der Feldberg mit 1.493 m.

Hauptziel des Naturparks Südschwarzwald ist es, die einzigartige historisch gewachsene Kulturlandschaft des Südschwarzwaldes zu erhalten und das harmonische Miteinander von Natur und Mensch zu fördern. Dazu unterstützt er zahlreiche Projekte aus verschiedenen Bereichen wie Tourismus,

Land- und Forstwirtschaft, Kultur, Naturschutz oder Umweltbildung, wie z. B. die „Käseroute im Naturpark Südschwarzwald“, den „Südschwarzwald-Radweg“, die Entwicklung hin zur „EnergieRegion“ oder ein verstärkt barrierefreies Angebot von Museen, Naturschauspielen und Erlebnispfaden. Der Naturpark Südschwarzwald bietet für jeden etwas: Ob Wandern, Mountainbiken, Langlaufen, Schneeschuhwandern, Erlebnispfade erkunden, kulturelle Events erleben oder regionale Produkte genießen. Ob als Tourist oder Einheimischer, ob als großer Abenteurer oder kleiner Entdecker – seien Sie uns im Naturpark Südschwarzwald willkommen!

Kontakt

Naturpark Südschwarzwald
Haus der Natur | Dr.-Pilet-Spur 4 | 79868 Feldberg
Tel.: +49 7676 9336-10

Info@naturpark-suedschwarzwald.de
www.naturpark-suedschwarzwald.de





Prager Gletscherkessel im Sommer

Inhaltsverzeichnis

Erlebnis - Tour

Das Himmelreich ist im Dreisamtal zum Greifen nah

Seite

10-15

Genießer - Tour

Kirchzarten - Dietenbach - Geroldstal - Weilersbach - Kirchzarten

16-21

Sport - Tour

Kirchzarten - Neuhäuser - Kappel - Zarten - Kirchzarten

22-25

Die Vogesen im Blick

Kirchzarten - Kappel - Littenweiler - Waldsee - Bahnhof FR-Wiehre

26-30

Tour de Freiburg

Kirchzarten - entlang der Dreisam - Freiburg Zentrum

31-35

Kappellen - Tour

Kirchzarten - Stegen - Wittental - Attental - Zarten - Kirchzarten

36-41

Rund um den Gipfel

Panoramatour auf dem Schauinsland

42-46



**Reisen bedeutet Grenzen zu überschreiten,
auch die eigenen.** Wanda Rezat (Reise Know-How)

Dreisamtal – Kirchzarten- Oberried- Buchenbach- Stegen

Im Südschwarzwald, vor den Toren Freiburgs, empfängt Sie das Dreisamtal. Ob Jung oder Alt, gemeinsam oder alleine, Menschen mit oder ohne Handicap: Das Dreisamtal macht allen die Schönheiten und Besonderheiten dieser Region zugänglich.

Unsere barrierefreien Touren im Dreisamtal sind ideal für verschiedenste, vor allem aber mobilitätseingeschränkte Personengruppen, Menschen mit Handicap, Familien mit kleinen Kindern und Kinderwagen oder Senioren – sie alle profitieren von der Barrierefreiheit.

Es gibt wohl nichts Schöneres, als in der Natur unterwegs zu sein und diese gemeinsam aktiv zu erleben. Wir haben unsere Touren so ausgesucht, dass sie vom Fußgänger bis zum Rad- oder Rollstuhlfahrer gleichermaßen attraktiv und interessant sind – Menschen mit und ohne Handicap können





gemeinsam unterwegs sein. Bei allen Touren finden Sie Angaben zu Streckenlänge, Streckenverlauf, Steigungen, und Wegbeschaffenheit. Aus den Kartenskizzen ersehen Sie den exakten Wegverlauf und weitere Informationen, wie Park- oder Einkehrmöglichkeiten. Die Piktogramme zeigen Ihnen Art und Zugänglichkeit der Angebote sowie die für die jeweilige Tour idealen Fortbewegungsmittel. Jede Tour ist mit einem QR-Code versehen, somit können Sie die Karte und Wegbeschreibung auf Ihrem Smartphone oder Tablet betrachten und die GPS-Daten herunterladen. Per PKW erreichen Sie das Dreisamtal aus Richtung Freiburg oder dem Hochschwarzwald über die B31 – Ausfahrt Kirchzarten. Mit der Bahn erfolgt die Anreise bis Bahnstation Kirchzarten oder Kirchzarten-Himmelreich. Als Übernachtungsgast im Dreisamtal erhalten die „KONUS-Gästekarte“, mit dieser können Sie in der Zeit Ihres Aufenthalts kostenlos Bahn und Bus im gesamten Schwarzwald nutzen. **www.konus-schwarzwald.de** Wir wünschen Ihnen viel Freude und Erholung in unserer herrlichen Landschaft im Dreisamtal.

Allgemeine Hinweise

„Dreisamtal barrierefrei“ möchte einen Beitrag leisten, um Ihnen einen möglichst barrierefreien und inklusiven Urlaub oder Ausflug im Dreisamtal zu gewährleisten.

Alle in dieser Broschüre aufgeführten Betriebe sind serviceorientiert und gerne bereit, Hilfestellung zu geben und Ihre Bedürfnisse und Wünsche zu erfüllen.

Erkundigen Sie sich bei Bedarf bitte vorab bei Dienstleistern, Gastronomen oder Beherbergungsbetrieben nach Öffnungszeiten, bzw. melden Sie sich, wenn Sie besondere Bedürfnisse haben. Auskunft erhalten Sie bei allen angegebenen Kontaktadressen.

Wer Hilfe oder Auskünfte zu Ein-, Um- und Aussteigemöglichkeiten von Bus oder Bahn benötigt, - beispielsweise eine Rampe, einen Hublift für den Rollstuhl - kann dies online oder per Telefon über die Mobilitätsservice-Zentrale der Deutschen Bahn AG erfragen oder reservieren.

Tel: 0180 6 512 512 (täglich 6-22 Uhr) | E-Mail: msz@deutschebahn.com

Das Rollstuhltaxi Wespiser aus Freiburg ist auf den Transport von Menschen im Rollstuhl spezialisiert, hier ist auch ein Transport im Rollstuhl ohne Umsitzen möglich. Weitere örtliche Taxiunternehmen bieten Fahrdienste an, ein Transport ohne Umsitzen bedarf jedoch immer einer Voranmeldung von 1-2 Tagen.

Es wird empfohlen, die Touren mit Begleitperson oder einer Hilfs- bzw. Assistenzkraft zu erleben - bitte schätzen Sie Ihre Möglichkeiten abhängig von Streckenlänge, Wegbeschaffenheit und Höhenprofil selbst ein. Tourismus Dreisamtal wünscht Ihnen einen erholsamen Aufenthalt bei uns im Dreisamtal!

Rollstuhltaxi Wespiser: Tel: 0761 - 70 70 888 | www.rollstuhltaxifreiburg.de

Mobilo: Tel: 0761 - 2980608 | www.mobilo-fahrdienste.de

Dresmann: Tel: 0761 - 41041 | www.taxi-garage.de

Taxi-Freiburg: Tel: 0761 - 555555 | www.taxi-freiburg.de

Bewertung der Zugänglichkeit und Angebote



1



2



3



4



5



6



7



8



9



10



11



12



13



14



15



16



17



18

- 1 Restaurant barrierefrei
- 2 Biergarten barrierefrei
- 3 Informationen zu Diät, Allergien, Diabetes
- 4 Rollstuhl Gästetoilette
- 5 WC mit Rollstuhl eingeschränkt
- 6 Übernachtung barrierefrei
- 7 Schwimmbad barrierefrei
- 8 Therapierad im Verleih
- 9 E-Bike im Verleih
- 10 Nur bedingt barrierefrei
- 11 Campingplatz zugänglich
- 12 Sehenswürdigkeit barrierefrei
- 13 Einkaufsmöglichkeit
- 14 Therapeutisches Reiten
- 15 Nur über Stufen zugänglich
- 16 Sehenswürdigkeit
- 17 Spielplatz
- 18 Freizeiteinrichtung



asphaltierter Weg



Campingplatz



Feld- oder Waldweg



Schöne Aussicht



Bushaltestelle



Spielplatz



Parkplatz



Gasthaus



Behinderten Parkplatz



Hotel



Behinderten WC

Legende Schwierigkeitsgrad der Touren



ohne
Einschränkung



mit
Einschränkung



nicht zu
empfehlen

Auswahl an Fortbewegungsmöglichkeiten



Rollstuhl



Kinderwagen



Handbike



Rollstuhlfahrer
+ Begleitperson



Elektrorollstuhl oder
elektrisches Zugerät



②

Ziffern und Pfeile markieren in den Wegbeschreibungen Abzweigungsrichtung und Nummer des Angebots unter „Besonderheiten am Wegesrand“ im Anschluss an die Streckenbeschreibung. Ziffer ohne Pfeil bedeutet, dass die Besonderheit direkt am Wegesrand liegt, Ziffer mit Pfeil bedeutet, dass hier der Abzweig ist, da die Besonderheit nicht direkt am Wegesrand liegt.



Scannen & entdecken: QR Codes weisen den Weg

Unsere „wegweisende“ Technologie begleitet Sie bei Ihren Streifzügen unserer barrierefrei - Touren.

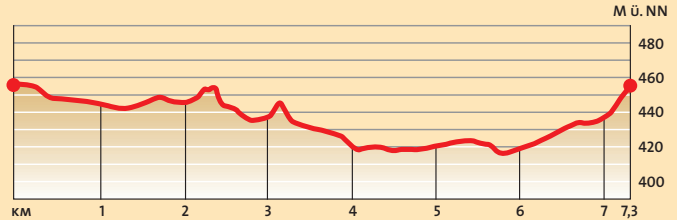


Alle Angaben ohne Gewähr. Änderungen sind möglich!



Erlebnis-Tour

Das Himmelreich ist im Draisental zum Greifen nah!





Vom Startpunkt ① **Hofgut Himmelreich** überqueren Sie die Bahngleise am beschränkten Fußgängerübergang ► ② und biegen links ab. Nach wenigen Metern erreichen Sie den Fuß- und Radweg entlang der Landstraße nach Buchenbach.

Am Ortseingang von Buchenbach laden der ③ **Schwarzwälder Landmarkt** mit regionalen Lebensmitteln und das „Café Hirschenhof“ zu Kaffee und Kuchen ein. Kurz danach erreichen Sie das ④ **Gasthaus Adler**, hier bietet sich die Gelegenheit zu einem deftigen Schwarzwaldvesper. Nach dem Überqueren der Straße geht es, links an der Kirche St. Blasius vorbei, auf einem Fußweg weiter. Rechts vorbei am Gelände der Sommerbergschule gelangen Sie auf einen Wanderweg, dem Sie nach links in Richtung Friedrich-Husemann-Klinik folgen. Kurz nach der Durchquerung des Klinikgeländes erreichen Sie am Eingang des Ibentals die Vaterunser-Kapelle mit ihrem auffälligen Grundriss, einem gleichseitigen Sechseck.

Sie biegen links auf den Radweg entlang der Landstraße nach Burg am Wald ab, queren die Mühlenstraße und folgen der Radwegausschilderung in die Siedlung. Bei nächster Gelegenheit halten Sie sich links Richtung Birkenhof, queren die Ibbentalstraße und nehmen den Weg geradeaus über Wiesen und Felder nach Burg-Höfen. Zuvor können Sie sich auf einem kurzen Abstecher zum ► ⑤ **Hofladen im Markenhof** mit regionalen Produkten versorgen und stärken. In Höfen folgen Sie der Höfener Straße nach links, vorbei am Reitstall Joxenhof immer geradeaus bis zur neuen Brücke über den Rotbach ► ⑥. Auf der linken Bachseite befindet sich ein schön gelegener Spielplatz mit Zugang zum Bach. Unsere Tour zweigt an der Brücke rechts in den Forstweg ab, vorbei an der historischen Rainmühle. Mit einer letzten Steigung von 8-10% biegen Sie links in die Unterführung unter der B31 ab und haben kurz darauf das Ziel am Bahnhof Himmelreich erreicht. Die Einkehr im Biergarten oder der Gaststube des **Hofguts Himmelreich** haben Sie sich jetzt verdient!



Besonderheiten am Wegesrand...

- ① **Hofgut Himmelreich** • Himmelreich 37 • 79199 Kirchzarten •
Telefon 0 76 61/98 62 0 • www.hofgut-himmelreich.de



Erfahren Sie echte Schwarzwälder Gastlichkeit in einem ehemaligen historischen Hofgut, das seit 1600 als Gasthaus geführt wird. Das Hofgut Himmelreich ist ein barrierefreies Haus und setzt sich für die Gleichstellung und Würde aller Menschen ein. Im Hause arbeitet ein Team aus behinderten und nicht behinderten Menschen in Gaststube, Küche und allen anderen Bereichen dieses Gasthauses zusammen. Eine große Sonnenterrasse mit Kinderspielplatz lädt zum Verweilen ein. Übernachtungsgäste finden 16 gemütliche, auch barrierefreie, Gästezimmer vor. Das Hofgut Himmelreich ist Draisin-Rental Station, 3 verschiedene Fahrradtypen stehen für Menschen mit Beeinträchtigungen zur Vermietung bereit.



- ② **Erlenhof** • Familie Zipfel • Erlenhofstr. 5 • 79256 Buchenbach-Himmelreich • Telefon 0 76 61/48 28 • www.erlenhof-himmelreich.de



- ③ **Schwarzwälder Landmarkt – Café Hirschenhof** • Hauptstr. 2 • 79256 Buchenbach • Telefon 0 76 61/ 90 35 091 • www.schwarzwaelder-landmarkt.eu • Montag bis Sonntag: 8 - 19h, durchgehend geöffnet



- ④ **Gasthof Adler** • Familie Schlötzer • Hauptstr. 22 • 79256 Buchenbach • Telefon 0 76 61/41 85 • www.adler-buchenbach.de



- ⑤ **Markenhof** • Dr. Uwe Miedtke • Markenhofstraße 7b • 79199 Burg am Wald • Telefon 07661-3122 • www.markenhof.info • Öffnungszeiten: Di., Do., Fr. 9 – 12.30 + 14.30 – 18.30, Sa. 8.30 – 13h



Ein Stück weiter entlang der Ibbentalstraße stoßen Sie auf Wegweiser zum Markenhof. Sie folgen dieser Beschilderung und erreichen nach einem Gefälle von 8 - 10 % einen schönen Hofladen, wo Sie heimische Produkte, Obst- und Fruchtsäfte sowie feine Obstbrände aus eigener Herstellung kaufen können.

- © **Rainhof Scheune** • Höllentalstraße 96 • 79199 Kirchzarten-Burg •
Telefon 0 76 61/98 86 110 • info@rainhof-hotel.de •
www.rainhof-scheune.de • www.rainhof-hotel.de



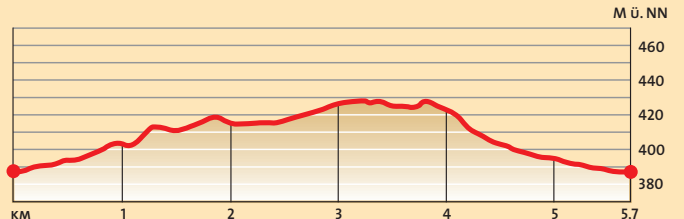
Das historische Gebäude wurde 2010 mit viel Sinn für Details denkmalgerecht saniert und barrierefrei ausgebaut. Im Erdgeschoss der Scheune befindet sich Gastronomie mit Terrasse und Gartenwirtschaft sowie eine Marktscheune mit mehreren Geschäften. Darüber befindet sich ein Hotel mit 16 Zimmern, Wellnessbereich und einem Veranstaltungssaal.





Genießer-Tour

Kirchzarten - Dietenbach - Geroldstal - Weilersbach - Kirchzarten





Start zur Genießer-Tour ist am Kurhaus Kirchzarten. Nach wenigen Metern führt der Weg ortsaußwärts durch die Fußgängerunterführung auf die andere Seite der Landstraße, hier biegen Sie links ab in den Kirchzartener Ortsteil Dietenbach. Immer geradeaus lädt Sie kurz darauf der ① **Landgasthof „Zum Rössle“** zur ersten Pause im idyllisch gelegenen Biergarten oder der denkmalgeschützten Gaststube ein. ► ②

Nach wenigen hundert Metern biegen Sie bei erster Gelegenheit links ab ► ③, dem Dreisamtal-Radweg folgend. Gleich am Anfang des aussichtsreichen Seitensträßchens Richtung Geroldstal können Sie sich im Selbstbedienungslädele des ④ **Jungbauernhofes**, einem Biobauernhof, mit frischen Produkten versorgen oder beim „Melkseminar“ selbst mit Hand anlegen. Wenige Meter weiter finden Sie im kleinen Ladengeschäft der ⑤ **Imkerei Gentner** verschiedenste Produkte rund um Bienen und Honig. An der Wegverzweigung nach einem Kilometer biegen Sie links ab, ► ⑥ überqueren die Brugga, anschließend die Landstraße * und folgen dem Fuß- und Radweg entlang der Landstraße nach rechts in Richtung Oberried.

Bei der nächsten Abzweigung nach links, sehen Sie den ⑦ **Landgasthof zum Schützen** bereits vor sich. Genießen Sie schmackhafte Gerichte mit vorwiegend regionalen Zutaten.

Mit schönen Ausblicken über das weite Talbecken des Dreisamtals machen Sie sich auf den Rückweg in Richtung Kirchzarten. Mit kurzen Steigungen von 6-8% führt Sie der Waldweg zum Segelflugplatz. Hier herrscht bei schönem Wetter ein reger Flugbetrieb.

Die Tour führt weiter geradeaus, vorbei am Schul- und Sportzentrum, entlang des Zastlerbachs erreichen Sie die Hauptstraße in Kirchzarten. Nach dem Überqueren der Straße am Fußgängerübergang nehmen Sie den Fuß- und Radweg parallel zum Zastlerbach zurück zum Ausgangspunkt am Kurhaus und Campingplatz ► ⑧, ⑨. Bei schönem Wetter lädt das direkt angrenzende ⑩ **Dreisambad** zu einer willkommenen Abkühlung ein.

* Abkürzungsmöglichkeit: auf geteertem Radweg entlang der Landstraße ohne Steigungen direkt zurück nach Kirchzarten. Landschaftlich ist die Abkürzung entlang der frequentierten Straße weniger attraktiv und aussichtsreich.



Besonderheiten am Wegesrand...

- ① **landgasthof zum rössle** • Dietenbach 1 • 79199 Kirchzarten •
Telefon 07661/2240 • www.zumroessle.de



- ▶ ② **Waldspielplatz am Engenwald:** vom Campingplatz kommend, können Sie gegenüber dem Gasthof rechts abbiegen und an der Brugga entlang zu einem schön gelegenen Spielplatz gelangen, der Kinder und Eltern zum Spielen und Toben einlädt.
- ▶ ③ **Ruhbauernhof:** An der Kreuzung geht es geradeaus den Berg hinauf. Nach ca. 600 Metern mit einer Steigung von kurzzeitig bis zu 12% können Sie beim Ruhbauernhof selbstgemachtes Bauernhofeis probieren und sich im Selbstbedienungslädenle am Anfang der Straße zum Hof mit Hofprodukten eindecken. Der Ruhbauernhof bietet auch

ein ganz besonderes Wandererlebnis an: „Lama-Trekkingtouren“ im Dreisamtal. Selbstbedienungslädenle und Bauernhofeis: Fr & Sa: 9-18h

Ruhbauernhof • Fam. Maier • Dietenbach 9 • 79199 Kirchzarten •
Telefon 0 76 61 / 61 92 0 • www.ruhbauernhof.de



- ④ **Jungbauernhof** • Familie Mayer • Dietenbach 3 • 79199 Kirchzarten •
Telefon 0 76 61 / 12 14 • www.jungbauernhof-kirchzarten.de



Melkseminar: Sie erhalten einen Einblick rund um die tägliche Melkarbeit. Schauen Sie uns nicht nur über die Schulter, sondern legen Sie mit Hand an. **Anmeldung erforderlich!**



- ⑤ **Imkerei Gentner** • Dietenbach 26 • 79199 Kirchzarten •
Öffnungszeiten: Di., Do., Fr. 15.30 – 18 Uhr



- ▶ ⑥ **Steiertbartelehof**: Bevor Sie die Brugga überqueren, biegen Sie nach rechts ab und gelangen nach wenigen Metern zum Steiertbartelehof und zum Bruggastüble, einem kleinen Hofladen mit heimischen und hausgemachten Produkten zur Selbstbedienung.

Steiertbartelehof • Familie Riesterer • Geroldstal 2 • 79254 Oberried-Geroldstal • Telefon 0 76 61 /14 62 • www.steiertbartelehof.de



- ⑦ **Landgasthof zum Schützen** • Familie Heizmann •
Weilersbachstraße 7 • 79254 Oberried • Telefon 0 76 61/98 43 0 •
www.hotel-schuetzen.info



- ⑧ **Zarduna Restaurant am Campingplatz** • Dietenbacher Straße 17 •
79199 Kirchzarten • Telefon 0 76 61 / 62 98 996 • www.zarduna.de



Klassische und traditionelle Gerichte, verschiedene Flammkuchenvarianten, wechselnde, frische und saisonale Gerichte. Auf der Speisekarte finden Sie auch immer eine Auswahl vegetarischer Gerichte.

- ⑨ **Camping Kirchzarten** • Familie Ziegler • Dietenbacher Straße 17 •
79199 Kirchzarten • Telefon 0 76 61/90 40 910 •
www.camping-kirchzarten.de



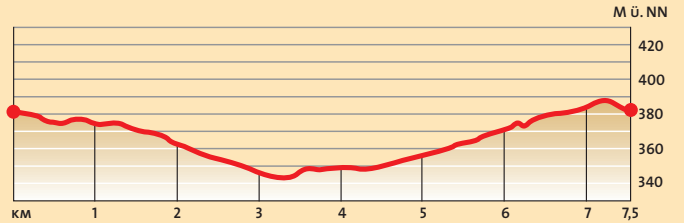
- ⑩ **Dreisambad** • Dietenbacher Straße 15 • 79199 Kirchzarten •
Telefon 0 76 61 /62 585 • www.dreisambad.de





Sport-Tour

Kirchzarten - Neuhäuser - Kappel - Zarten - Kirchzarten



7,5 km	382 m	390 m	345 m	50 m
Länge	Höhe Startpunkt	Höchster Punkt	Tiefster Punkt	Gesamtanstieg



Die Tour startet am westlichen Ende von Kirchzartens Fußgängerzone, am Parkplatz unterhalb des ① **Hotels Sonne**. Sie biegen vom Parkplatz aus links in die Freiburger Straße ab ► ②, auf Höhe der Tankstelle wechseln Sie die Straßenseite auf den Radweg. Nach Durchfahren der Unterführung können Sie sich an der Straßenkreuzung für einen der beiden Streckenverläufe entscheiden. Immer geradeaus mit leichtem Gefälle auf dem Radweg entlang der Straße und der Bahnstrecke bis an den Ortseingang von Kappel oder alternativ mit Ausschilderung des Dreisamtal-Radweges auf kleiner Nebenstraße über Neuhäuser. Sie biegen dazu nach der Unterführung links in die Straße „Am Engenberg“ in Richtung Neuhäuser ab und fahren immer dem Straßenverlauf nach. An der Bushaltestelle „Pfeiferberg“ folgen Sie der Straße nach rechts. Direkt an der Kreuzung befindet sich die „Fancy Farm“, ein Pferdehof, auf den großzügigen Weideflächen rund um den Hof sind oft Pferde zu betrachten. Die Tour folgt dem Straßenverlauf entlang des Baches durch die dichter werdende Bebauung bis nach Freiburg-Kappel. Hier biegen Sie an der Bushaltestelle „Ziegelmatte“ nach rechts in den Erzweg und erreichen nach wenigen Metern

die Freiburger Straße. Es geht es ein kurzes Stück nach rechts wieder zurück Richtung Kirchzarten bis zur Überquerungsmöglichkeit. Ab diesem Punkt sind beide Streckenvarianten wieder identisch. * Sie überqueren die Straße und die Bahngleise und biegen nach rechts in Richtung Golfplatz ein. Mit einer kurzen Steigung auf die Brücke überqueren Sie die B31, biegen auf der anderen Seite rechts ab und bleiben immer auf dem gut ausgeschilderten Weg in Richtung Zarten. Kurz vor Zarten kommen Sie zu einem Kinderspielplatz mit asphaltierter Basketballanlage, ein schöner Platz für eine Picknick-Pause. Weiter auf dem Fuß- und Radweg erreichen Sie den Kreisverkehr am Ortseingang von Zarten. Hier überqueren Sie am Übergang die Straße und biegen rechts in die Unterführung ab. Der Fuß- und Radweg entlang der Zartener Straße bringt Sie zurück nach Kirchzarten, Sie durchqueren die Fußgängerzone und sind zurück am Ausgangspunkt. ► ③ ④ Die Sport-Tour ist die ideale „Inklusionstour“. Sie fahren und trainieren zusammen, egal ob mit oder ohne Handicap - breite, gerade Streckenabschnitte ermöglichen für alle ein flottes Tempo.

* ab hier Anschluss an „Die Vogesen im Blick“ und „Tour de Freiburg“



Besonderheiten am Wegesrand...

- ① **Hotel & Restaurant Sonne** • Familie Rombach • Hauptstraße 28 •
79199 Kirchzarten • Telefon 0 76 61 / 90 19 90 •
www.sonne-kirchzarten.de



- ▶ ② **Restaurant & Bar Fiesta mit Biergarten und Spielplatz**
„Die Familiengastronomie mit Herz“ • Freiburger Straße 6 •
79199 Kirchzarten • Telefon 07661/5214 • www.fiesta-kirchzarten.de



- ▶ ③ **Hotel Restaurant Fortuna** • Familie Meder • Hauptstraße 7 •
79199 Kirchzarten • Telefon 0 76 61 / 39 80 •
www.hotel-fortuna-kirchzarten.de



- ▶ ④ **Ristorante La Piazza** • Marktplatz 3 • 79199 Kirchzarten •
Telefon 0 76 61 / 51 95 • www.pizzeria-la-piazza.de

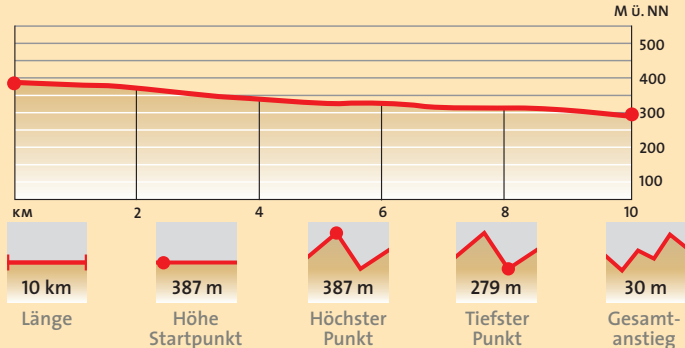




Die Vogesen im Blick

Kirchzarten - Kappel - Littenweiler - Waldsee - Bahnhof FR-Wiehre

Bis zum Fußüberweg am Ortseingang von Freiburg-Kappel ist die Tour „Die Vogesen im Blick“ identisch mit der Sport-Tour. Am Fußgängerübergang fahren Sie dieses Mal noch 100 Meter weiter geradeaus bis zum Ende des Fuß- und Radweges. Sie queren die Straße und folgen dem Fuß- und Radweg – jetzt auf der rechten Straßenseite immer weiter geradeaus bergab durch Freiburg-Kappel. Nach ungefähr 500 Metern folgen Sie der Radwegausschilderung und überqueren an der Kreuzung die Straße wieder. Der Radweg führt auf der linken Seite weiter in Richtung Freiburg. Sie fahren über die Bahngleise und folgen der Ausschilderung in Richtung Littenweiler und Freiburg Innenstadt. Es lohnt sich, hier kurz anzuhalten – Ihr Blick geht weit nach Westen, bei gutem Wetter haben Sie die Gipfel der Vogesen im Blick. Nun passieren Sie den Bahnhof Littenweiler, überqueren die Straße



und halten sich links zu den Gebäuden der Pädagogischen Hochschule (PH). Direkt vor dem Mensagebäude biegen Sie in den Innenhof der PH und durchqueren das PH-Gelände. Am Ende des Weges halten Sie sich leicht rechts, ein kleiner, versteckter Weg führt direkt am Parkhaus entlang zu den Anlagen des „Bergäcker-Friedhofs“ in Freiburg-Littenweiler. Sie folgen der Straße über die Wendeschleife bis zur Kreuzung an der Waldseestraße und biegen nach rechts auf den Radweg ab.

Lust auf eine Pause? Direkt am Radweg gelegen lädt ① **Busse´s Waldcafé** zu Vesper oder Kaffee und Kuchen ein. Etwas abseits der Strecke befindet sich, idyllisch gelegen, der Waldsee, ein kleiner Ausflugsee, an dessen Ufer das ► ② gleichnamige Restaurant liegt. Für Hobbykapitäne gibt es am See einen Ruder- und Tretbootverleih. Zurück auf der Strecke biegen Sie nach Busse´s Waldcafé bei nächster Gelegenheit rechts ab, der Ausschilderung zur „Freiburger Fußballschule“ folgend. Sie fahren immer der Straße nach, queren die nächste Kreuzung und folgen der Waldseestraße, vorbei am Kriegerdenkmal, immer geradeaus.





Die idyllische und angenehm schattige, verkehrsberuhigte Waldseestraße führt mit leichtem Auf und Ab immer entlang der Bahngleise.

Nach gut zwei Kilometern biegen Sie an der Kreuzung rechts in die Türkenlouisstraße ab und erreichen kurz darauf am **Bahnhof Freiburg-Wiehre** das Ende der Tour. ③

Der Zug bringt Sie im Halbstundentakt zurück nach Kirchzarten.

Benötigen Sie Assistenz oder Hilfe beim Einsteigen, melden Sie sich bitte bei den Zugbegleitern oder vorab bei der Deutschen Bahn.

(siehe Allgemeine Hinweise Seite 7).

Besonderheiten am Wegesrand...

- ① **Busse´s Waldcafe** • Waldseestr. 77 • 79117 Freiburg •
Telefon 0761/7 48 47 • www.freiburg.cafe



Es wird Ihnen täglich ein kleines Frühstücksbuffet (um vorige Anmeldung wird gebeten) geboten, sowie feinste, regional geröstete Kaffeespezialitäten und Kuchen / Torten der Konditorei Steimle aus dem Dreisamtal. Kleine Snacks (wie z.B. Flammkuchen), Bio-Weine und verschiedene Waldhaus-Biere können Sie in den Gasträumen oder im schönen Außenbereich genießen. Zum Nachtisch gibt es u.a. Bio-Eis und original amerikanische Cookies. Das Lokal und die Toiletten sind barrierefrei zu erreichen; gerne werden auch Hilfestellung angeboten.

- ▶ ② **Waldsee Gaststätten GmbH** • Waldseestr. 84 • 79117 Freiburg •
Telefon 0761/7 36 88 • www.waldsee-freiburg.de •
Öffnungszeiten: tägl. ab 11:30 Uhr und sonntags ab 10 Uhr
Montag geschlossen, Donnerstag ab 18 Uhr



- ③ **Gaststätte im Wiehre Bahnhof** • Gerwigplatz 20 • 79102 Freiburg •
Telefon 0761/13 76 266 • www.wiehre-bahnhof.com •
Öffnungszeiten: Di - Fr: ab 17:30 Uhr, Sa: ab 17:30 Uhr,
So: 12-14 Uhr + ab 17:30 Uhr, Mo: Ruhetag





Tour de Freiburg

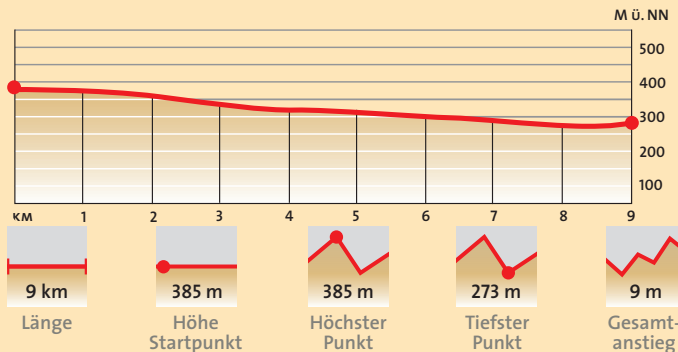
Kirchzarten - entlang der Dreisam - Freiburg Zentrum

Tour de Freiburg

Kirchzarten - entlang der Dreisam - Freiburg Zentrum

Bis zum Fußüberweg am Ortseingang von Freiburg ist die „Tour de Freiburg“ identisch mit der Sport-Tour.

Nach dem Überqueren der Straße und der Bahngleise biegen Sie diesmal nach links ab und folgen dem Radweg in Richtung Freiburg. Bald schon mündet der kleine Bach, die Brugga, in die von rechts kommende Dreisam. Ab hier trägt der Radweg die Ausschilderung „FR1“ für die Radvorrangroute. Die Bebauung wird dichter und die Stadt rückt näher, der Radweg folgt jedoch immer der renaturierten Dreisam. Hier finden nicht nur Flora und Fauna einen neuen Lebensraum, Kinder spielen gerne im Wasser und viele Menschen genießen bei schönem Wetter am Dreisamufer Ihre Freizeit. Sie folgen immer dem Verlauf des Radweges und passieren den Minigolfplatz ① „**Fun-Strand**“, wer möchte kann hier eine Partie spielen.





Kurz darauf überquert der Radweg den Sandfangweg, hier haben Sie als Benutzer des „FR1“ Vorrang vor dem kreuzenden Autoverkehr. Kurz nach dieser Überquerung befindet sich auf der linken Seite ein Trimm-Dich-Parcours, dort können Sie Ihre Fitness an den Stationen testen. Der Radweg führt immer weiter geradeaus an der Dreisam entlang und mündet in die Hindenburgstraße, eine Fahrradstraße. Am Ende der Straße folgen Sie der Radwegausschilderung in Richtung Innenstadt zuerst nach rechts und bei nächster Gelegenheit, die Dreisam überquerend, nach links. Nach wenigen hundert Metern biegen Sie rechts ab in die Mühlenstraße, an deren Ende folgen Sie dem Radweg links in die Kartäuserstraße, eine weitere Fahrradstraße. Hier empfängt Sie das quirlige Freiburger Innenstadtleben – auch der Verkehr ist jetzt wesentlich stärker. An der zweiten Ampelanlage biegen Sie auf dem Radweg rechts in den Schloßbergring ab, noch wenige hundert Meter und Sie haben Ihr Ziel, das Restaurant ② „**Greiffenegg-Schlössle**“ oder den ③ „**Kastaniengarten**“ erreicht.

Für Rollstuhlfahrer oder Kinderwagen sind Restaurant und Biergarten mit Assistenz über eine Auffahrtsrampe erreichbar, ein Aufzug bringt Sie ganz nach oben – über die Dächer von Freiburg mit einem fantastischen Ausblick auf das Freiburger Münster.

Wer möchte, kann den Weg mit einer Tour durch die Innenstadt bis zum Hauptbahnhof verlängern und den Rückweg mit der Bahn antreten - dies sind zwei Kilometer zusätzlich, der Weg dorthin ist ausgeschildert.

Die Straßen der Freiburger Innenstadt bestehen zu großen Teilen aus historischem Kopfsteinpflaster, je nach Art Ihres Fortbewegungsmittels besteht hier Assistenzbedarf.



Besonderheiten am Wegesrand...

- ① **Fun-Strand** • Adventure-Minigolfanlage • Johann-von-Weerth-Str. 12 • 79100 Freiburg • Telefon 0761 / 580627 • www.fun-strand.de



Minigolf barrierefrei
(bis auf die Schlägerausgabe)


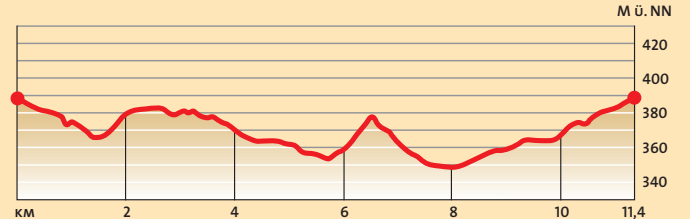
- ② **Greiffenegg-Schlössle** • Restaurant & Biergarten • Schlossberggring 3 • 79098 Freiburg • Telefon 0761 / 32728 • www.greiffengg.de •
Öffnungszeiten: Mo: Ruhetag, Di - Sa: 11-24h, So und Feiertag: 10-24h

- ③ **Kastaniengarten** • Der Biergarten in Freiburg • 79098 Freiburg •
Telefon 0761 / 32728 • www.kastaniengarten-freiburg.de •
Öffnungszeiten: Bei trockenem Wetter im Sommer täglich 11-24h




Kapellen - Tour

Kirchzarten - Stegen - Wittental - Attental - Zarten - Kirchzarten




Länge



Höhe
Startpunkt



Höchster
Punkt



Tiefster
Punkt



Gesamt-
anstieg



Zur Kapellen-Tour starten Sie in der Kirchzartener Fußgängerzone. Am Pfaffeneck folgen Sie der Ausschilderung „Zarten“ in die Zartener Straße nach links. Der Fuß- und Radweg entlang der Straße bringt Sie nach Durchfahrt der Unterführung in den Ortsteil Zarten. Nach wenigen Metern nehmen Sie im folgenden Kreisverkehr die erste Ausfahrt rechts in die St. Peter Straße. Am Ortsende folgen Sie dem Linksbogen der Straße bis nach Stegen. Sie erreichen die Landstraße und halten sich rechts zum Gelände des Kollegs St. Sebastian mit dem Schloss Weiler, der Schlosskapelle St. Sebastian – diese ist die älteste Kapelle im Dreisamtal – und der katholischen Kirche Herz-Jesu. Auf Höhe des Eingangs zum Kolleg St. Sebastian überquert man die Straße und folgt der Ausschilderung in Richtung Wittental. Danach überqueren Sie den Eschbach und biegen nach links zur Kleingartenanlage ab. Teils geteert, teils gut befestigter Forstweg führt Sie der Weg am Waldrand entlang bis zur Wittentalstraße. Hier lohnt sich ein kurzer Abstecher nach links zum Baldenwegehof, einem landwirtschaftlichen Familienbetrieb mit überwiegend eigenen Produkten im barrierefreien Hofladen. Der ① **Baldenwegehof** ist zudem ein

Paradies für Kinder, ein großer Spielplatz lädt zum Toben ein, jede Menge Tiere können bestaunt und gestreichelt werden.

Zurück auf der Wittentalstraße biegen Sie an der nächsten Kreuzung links ab und folgen der Straße bis zur nächsten Kreuzung, an der Sie rechts ins Attental einbiegen. Immer leicht, mit bis zu 4% ansteigend, folgen Sie der kleinen, wenig befahrenen Straße die nächsten 1,5 Kilometer bis zum ② **Café Faller**. Hier können Sie sich mit Kaffee und reichhaltiger Kuchenauswahl, aber auch mit einem deftigen Bauernvesper verwöhnen lassen. Der Rückweg geht anfangs auf gleicher Strecke talabwärts, nach wenigen hundert Metern sehen Sie rechts die „Rauferhofkapelle“ und den zugehörigen Bauernhof. Die Kapelle wurde 1923 neu erbaut. Sie folgen nun der Straße weiter talabwärts, passieren das steinerne Wegkreuz und fahren an der nächsten geteerten Abzweigung nach rechts zum Gehöft Breitehof mit der weithin sichtbaren Glocke im stabilen Dachreiter, die noch täglich zur „Betzeit“ läutet.

In unmittelbarer Nähe zur Straße steht die Breitehofkapelle, geweiht dem Heiligen Fridolin, sie ist die älteste Hofkapelle weit und breit.





Kurz nach dem Breitehof überqueren Sie die Landstraße und biegen links auf den Fuß- und Radweg ab.

Nach ca. 500 Metern folgen Sie der kleinen Straße rechts durch die Felder zurück Richtung Zarten. In Zarten angekommen, biegen Sie an der Hauptstraße links ab und gelangen nach wenigen Metern zur St. Johanneskapelle, im Volksmund auch als das „Zartener Münster“ bezeichnet.

Eine Besonderheit ist der St. Johannes-Garten vor der Kapelle, er beherbergt über einhundert Heil- und Kräuterpflanzen und verschiedenste Rosensorten. Am kurz darauf folgenden Kreisverkehr nehmen Sie die zweite Ausfahrt zurück in Richtung Kirchzarten. ③ **Strudels Scheunenlädele** lädt Sie zu „ebbis Guets“ ein, regionale Produkte und schmackhafte Backwaren aus dem Hofladen zu einer Tasse Kaffee am gemütlichen Holztisch.

Kurz vor dem nächsten Kreisverkehr sehen Sie die letzte Kapelle der Tour, die Gichternkapelle, mit nur 1,9 x 2 Metern eine der kleinsten Kapellen im Dreisamtal. Hier wechseln Sie am Fußgängerübergang die Straßenseite, Ihr Rückweg nach Kirchzarten ist ab der Unterführung identisch mit dem Hinweg.

Besonderheiten am Wegesrand...

- ① **Baldenwegerhof** • Familie Hug • Wittentalstr. 1 • 79252 Stegen-
Wittental • Telefon 0 76 61 / 90 35 71 • www.baldenwegerhof.de



Der Baldenwegerhof ist ein landwirtschaftlicher Familienbetrieb, der sich unter anderem auf die Produktion von Grundnahrungsmitteln spezialisiert hat. Im dazugehörigen Hofladen werden die eigenen Produkte sowie zur Abrundung des Sortiments Produkte anderer landwirtschaftlicher Betriebe angeboten. Der offene Hof ist täglich von 9 - 19 Uhr zu besichtigen. Auf Wunsch werden auch Führungen angeboten. Das Ausflugsziel für Groß und Klein ist der Kleintierpark und der sehr schöne Spielplatz. Saisonale Feste runden das Angebot ab.





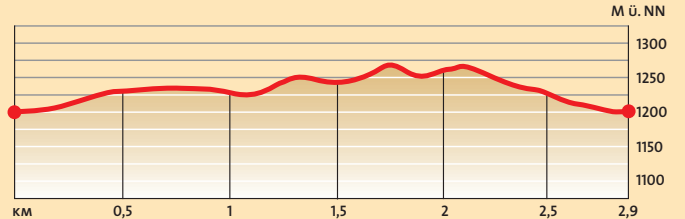
- ② **Wald-Café Faller** • Familie Faller • Attentalstr. 7 • 79252 Stegen •
Telefon 0 76 61 / 61 1 01 • Öffnungszeiten: Mi-So: 9 bis 21 Uhr



- ③ **Strudel's Scheunenlädele** • Bundesstr. 9 • 79199 Kirchzarten •
Telefon 0 76 61 / 90 93 95 • www.strudels-scheunenlaedele.de •
Öffnungszeiten: Mai-Juli: Mo-So 8-18 Uhr
August-April: Mo-Fr 8-13 Uhr, Sa 8-13 Uhr, So 8-11 Uhr



Rund um den Gipfel Panoramatur auf dem Schauinsland



Länge



Höhe
Startpunkt



Höchster
Punkt



Tiefster
Punkt



Gesamt-
anstieg



Die Schauinslandbahn bringt Sie hoch – selbstverständlich barrierefrei. Ausgangspunkt zur „Panoramatour“ Schauinsland ist die Talstation der Schauinslandbahn. Die sicherste Anreise für Besucher im Rollstuhl ist mit dem PKW, eine Anfahrt mit dem Bus ist derzeit leider noch nicht barrierefrei möglich. Ansonsten ist die unter Denkmalschutz stehende Schauinslandbahn, Deutschlands längste Umlaufseilbahn mit Kinderwagen, Rollstuhl oder Rollator gut zugänglich. Freundliches und hilfsbereites Servicepersonal ist Ihnen auf Wunsch gerne behilflich. In knapp 20 Minuten schweben Sie mit herrlichen Ausblicken über Freiburg und das Rheintal, hinauf zur Bergstation in 1220 m Höhe. Das Panoramarestaurant ist bekannt für sein reichhaltiges kulinarisches Angebot. Vom Bergrestaurant startet der Rundweg um den Schauinslandgipfel. Für Familien mit Kindern oder Kinderwagen, mobile und rüstige ältere Personen sowie sportliche und gut ausgestattete Rollstuhlfahrer ist diese Tour gut zu bewältigen. (**Empfehlung:** Nur mit elektrischem Rollstuhl oder einer elektrischen Zughilfe, z.B. Swiss-Track o.ä.). Ab der Bergstation führt der Rundweg zunächst ca. 1 km mit Steigungen zwischen 12 - 15 % kontinuierlich bergauf.

An der zweiten Wegabzweigung folgen Sie der Ausschilderung - grün-weiße Schilder mit Kinderwagen und Rollstuhl-Handbike – nach links. Der Weg führt Sie nordwestlich um den Gipfel, mit einem grandiosen Blick auf Freiburg. Nun haben Sie die Möglichkeit, entweder der Ausschilderung nach rechts zu folgen um den Gipfel zu erklimmen oder weiter den ebenen Forstweg unterhalb des Gipfels weiter zu gehen. Es lohnt sich jedoch, die kurze Steigung von ca. 15% hochzufahren. In kurzen Abständen gibt es immer wieder kleine Plattformen, die als Ruhezonen nutzbar sind. Oben angekommen, genießen Sie einen fantastischen Rundblick über den Schwarzwald, das Rheintal und die Vogesen bis hin zu den höchsten Gipfeln der Alpen. Zurück am Rundweg biegen Sie wieder nach rechts ab und folgen dem gut befestigten Forstweg, nach einer kurzen steilen Abfahrt fahren Sie nach rechts auf die Teerstraße und folgen dieser einen Kilometer bis zur Schauinslandstraße. Hier halten Sie sich links, noch einmal ein kurzes Stück bergauf und Sie sind zurück an der Bergstation. Ganz nach Wunsch noch eine gemütliche Pause, dann schweben Sie mit der Gondel ins Tal zurück. **Empfehlung:** Tour nur mit entsprechender Assistenz



Besonderheiten am Wegesrand...

- ① **Talstation Schauinslandbahn** • Bohrerstraße 11 • 79289 Horben •
Info-Telefon 0 76 1 / 4511 777 • www.schauinslandbahn.de •
Öffnungszeiten: Jan-Jun: 9 - 17h | Jul-Sep: 9 - 18h | Okt-Dez: 9 - 17h



Barrierefrei nach oben...

Die Nutzung der Schauinslandbahn ist auch für mobilitätseingeschränkte Fahrgäste hervorragend geeignet: Großzügige Gondeln bieten ausreichend Platz für Rollstühle, die Ein- und Ausstiegszeiten können individuell geregelt und vom Aufsichtspersonal begleitet werden. An der Talstation finden Sie selbstverständlich extra ausgewiesene Parkplätze und sowohl in der Tal- als auch in Bergstation gibt es barrierefreie WCs.





② „Die Bergstation“ Café & Restaurant • Schauinslandstraße 390 •
79254 Oberried • Telefon 0 76 02 / 771 • www.diebergstation.de



Hoch oben. Auf Freiburgs Hausberg in 1.220 m Höhe. Über dem Nebel. Über dem Alltag. Über dem Stadtrubel. Dem Himmel ein kleines Stück näher. Der Schwarzwald hat ein Schaufenster: Die Bergstation. Direkt an der historischen Schauinslandbahn gelegen. Ein Ort an dem alle Sinne satt werden. Blicken Sie von unserer Sonnenterrasse in die Vogesen und über Freiburg bis zu den Alpen, belauschen Sie die Natur und kommen Sie auf den Geschmack. Bei uns wird leger und entspannt aufgetischt. Saisonal und regional. Von morgens bis abends. Für Groß und Klein. Für Naturburschen oder Großstadtindianer. Wir freuen uns auf Sie – Willkommen auf der Bergstation!

Impressum & Danke

Herausgeber: Tourismus Dreisamtal e.V.

Gestaltung & Satz: entwurf L, Oliver Lohre, www.entwurf-l.de

Barrierefreiheit: Planungsbüro mahp barrierefrei,
Hans-Peter Matt, Haslach im Kinzigtal, www.mahp.de

Projektkonzeption: Hans-Peter Matt, Oliver Lohre

Redaktion: Tourismus Dreisamtal - Sabine Paschold, Hans-Peter Matt

Fotos:

Hans-Peter Matt: Seiten 1,4,6,9,17,18,20,34,35,43

Oliver Lohre: Seiten 12,23,28,33,37,39

Tourist Info Dreisamtal: Seiten 5,11,13,15,38,40,41,44,45,46

Weitere:

Seite 3: © Christoph Wasmer | Seite 24: Fotolia © Photographee.eu |

Seite 29: Fotolia © alonesdj | Rückseite: © ARochau - Fotolia

Karten: Digitale Kartografie, Frank Ruppenthal GmbH, Karlsruhe

Bewertungssystem & Piktogramme: Hans-Peter Matt - mahp.de

Druck: Dreisam Druck GbR, Kirchzarten

Ein Dankeschön gilt: allen abgebildeten Models, welche sich freiwillig für diese Barrierefrei - Broschüre zur Verfügung gestellt haben.

Tourist-Info Kirchzarten

0 76 61 / 90 79 80 | www.dreisamtal.de

Barrierefrei zugänglich



Dieses Projekt wurde gefördert durch den Naturpark Südschwarzwald mit Mitteln des Landes Baden-Württemberg und der Lotterie Glücksspirale.



SCHWARZWALD

DREISAMTAL

Vor den Toren Freiburgs



Naturpark
Südschwarzwald