



NATURPARK SCHWARZWALD
MITTE/NORD

**Mensch und Natur
im Blick**
**26 Aussichtspunkte und
Wandertouren**

Auf **AugenBlick-Runden** den Naturpark entdecken



**SCHWARZWALD**





26 Naturpark-AugenBlicke

Atemberaubende und rundum schöne Aussichten bieten die **AugenBlicke** im Naturpark Schwarzwald Mitte/Nord. Diese besonderen Aussichtspunkte laden mit Sitzbank, Tischchen und beschrifteter Panoramatafel dazu ein, die Landschaft zu entdecken.

Die **AugenBlicke** sind in Anlehnung an das Naturpark-Logo – das markante Naturpark-Auge – gestaltet und gleichzeitig Ausgangspunkt für eine **AugenBlick-Runde**.




Lassen Sie den Blick schweifen und entdecken Sie die abwechslungsreiche Natur- und Kulturlandschaft des Naturparks!



Beschilderung









Das Logo der **AugenBlick-Runde** finden Sie nur an den Wegweiser-Standorten. Die **Raute** weist Ihnen den Weg von einem Wegweiser-Standort zum nächsten. Beachten Sie jeweils die Raute am Wegweiser-Standort. Diese kann im Routenverlauf wechseln!



	Länge	Anstieg	Seite
Altensteig Hornberg	16,5 km	385 m	5
Bad Herrenalb	15,5 km	432 m	6
Bad Teinach-Zavelstein Zettelberg	15,2 km	365 m	8
Bad Wildbad Sommerberg 	4,5 km	60 m	9
Baden-Baden Neuweier	7,3 km	200 m	10
Bühl	7,6 km	350 m	12
Bühlertal Engelsberg	5,4 km	190 m	13
Calw-Holzbronn	13,2 km	311 m	14
Ebhausen-Ebershardt 	3,0 km	60 m	16
Ebhausen-Rotfelden	9,5 km	160 m	17
Egenhausen Kapf	11,5 km	260 m	18
Lauterbach Güntersberg	10,0 km	300 m	20
Loßburg Vogteiturm	5,0 km	140 m	21
Neuweiler-Agenbach	8,2 km	267 m	22
Neuweiler-Oberkollwangen	11,0 km	220 m	24
Oberachern Bienenbuckel	7,7 km	200 m	25
Oberharmersbach Hermersberg	14,5 km	400 m	26
Obersasbach-Lauf	9,5 km	350 m	28
Pfalzgrafenweiler-Kälberbronn	6,1 km	200 m	29
Sasbachwalden Hörchenberg	5,0 km	250 m	30
Schiltach Schlossberg	16,0 km	450 m	32
Schömberg Himmelsglück 	2,1 km	34 m	33
Schramberg-Tennenbronn	7,6 km	100 m	34
Seebach Hornisgrinde	4,0 km	150 m	36
Tiefenbronn-Mühlhausen	7,4 km	120 m	37
Wildberg Wächtersberg	7,5 km	270 m	38

AugenBlicke barrierefrei erleben	4
AugenBlicke-Sammelaktion	4
AugenBlicke im Web	40
Selfies und Feedback leicht gemacht	41
Mensch und Natur im Blick – der Naturpark	42

Legende

-  Start / Ziel
-  Naturpark-AugenBlick
-  Tourist-Info
-  Bahnhof, Bahnhof
-  Bushaltestelle
-  Parkplatz
-  Einkehrmöglichkeit
-  Aussichtspunkt
-  Wegweiser des Schwarzwaldvereins



Zu jedem **Naturpark-AugenBlick** und zu jeder **AugenBlick-Runde** finden Sie eine Einschätzung zur Barrierefreiheit unter www.naturpark-augeblick.de/barrierefreiheit.

Hier gibt es auch ein Video zur Barrierefreiheit auf der AugenBlick-Runde Bad Wildbad – vom Parken über die gesamte Runde bis zum Naturpark-Auge in der Bergstation der Sommerbergbahn.

Bleistift einpacken und
bei der Sammelaktion mitmachen!



Wer gerne wandert und viel auf den AugenBlick-Runden unterwegs ist, kann sich nun eine der beliebten, nachhaltigen **Naturpark-Vesperdosen** erwandern. In jedem Tischchen der Naturpark-AugenBlicke ist eine **Plakette** eingelassen, die **in dieses Heft abgepaust** werden kann.

Wer zehn AugenBlicke erwandert hat, kann das Heft **abfotografieren** und einsenden an info@naturpark-augeblick.de oder **per Post** an Naturpark Schwarzwald Mitte/Nord e.V., Hauptstraße 94, 77830 Bühlertal und erhält **eine Box frei Haus!** Alternativ kann man sich auch selbst mit dem AugenBlick fotografieren und die zehn Fotos einreichen. Worauf wartet ihr noch? Los geht's!



Reizvolle Rundwanderung über naturbelassene Pfade, vorbei an einzigartigen Wässerwiesen mit der sehenswerten Burg Berneck und tollem Spielplatz in Hornberg.

Start und Ziel: Marktplatz Berneck

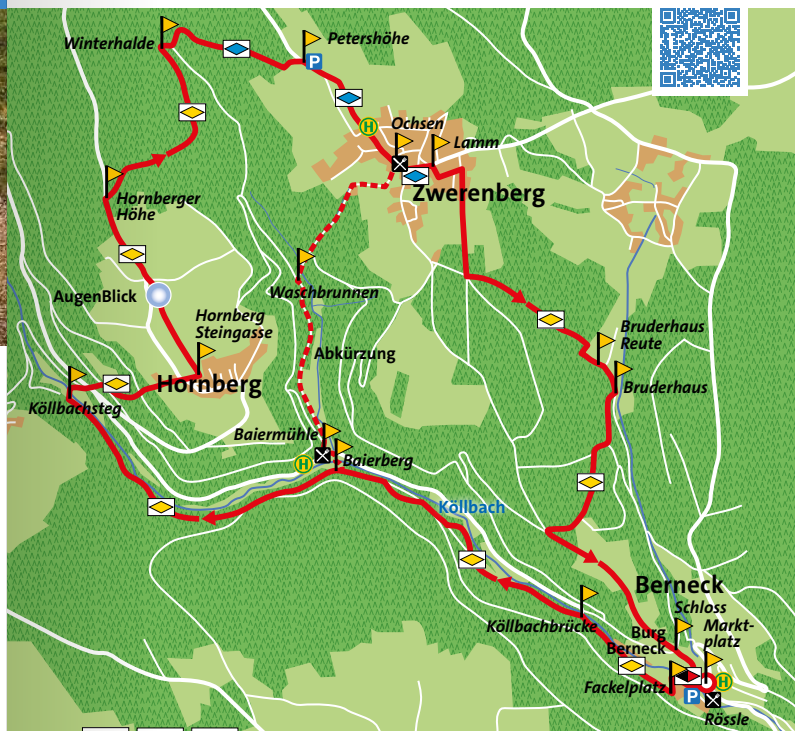
Länge: 16,5 km **Gesamtanstieg:** 385 m

Weitere Informationen:

Stadtinformation Altensteig

Rathausplatz 1, 72213 Altensteig, Tel. 07453 94610

info@altensteig.de, www.altensteig.de



Folgen Sie unterwegs der Rautenbeschilderung



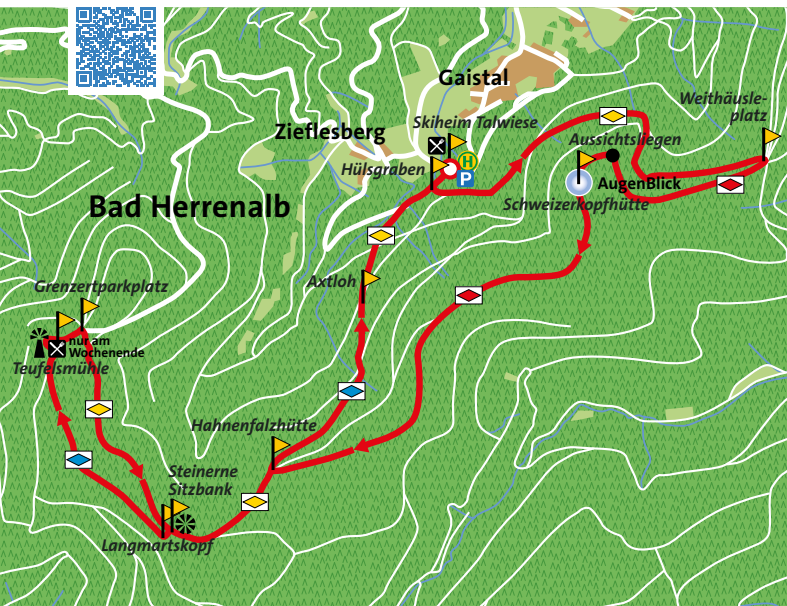
Die **AugenBlick-Runde** führt bergauf zur fantastischen Aussicht am **Naturpark-AugenBlick** an der Schweizerkopfhütte. Über die Hahnenfalzhütte und die Steinerne Sitzbank geht es bis zur Teufelsmühle. Hier lässt sich die Fernsicht vom Turm genießen und im Gasthaus wartet eine Stärkung für den Abstieg. Zum Entspannen lädt die Siebentäler Therme mit Wellnessangeboten und einer großzügigen Saunalandschaft ein.

Start und Ziel: Wanderparkplatz am Skiheim Talwiese (Oberes Gaistal), Talwiese 50, Bad Herrenalb

Länge: 15,5 km **Gesamtanstieg:** 432 m

Weitere Informationen: Tourist-Info Bad Herrenalb

Rathausplatz 11, 76332 Bad Herrenalb, Tel. 07083 5005-55
info@badherrenalb.de, www.badherrenalb.de



Plakette am Tischchen des AugenBlicks abpausen, sammeln und Naturpark-Vesperdose erhalten, siehe Seite 4.

Naturpark-AugenBlick
Altensteig Hornberg

Naturpark-AugenBlick
Bad Herrenalb

Bad Teinach-Zavelstein Zettelberg



Die WanderWelten Teinachtal sind ein Wander-Eldorado für alle Outdoorfans. Premium-, Qualitätsweg und **AugenBlick-Runden** lassen das Wanderherz höherschlagen. Highlights dieser AugenBlick-Runde sind Städtle & Burgruine Zavelstein sowie die Schloßberghütte zur Einkehr.

Start und Ziel: Parkplatz am AugenBlick Zettelberg oder am Waldparkplatz Zavelstein

Länge: 15,2 km **Gesamtanstieg:** 365 m


Weitere Informationen:**Teinachtal-Touristik**

Rathausstraße 9, 75385 Bad Teinach-Zavelstein

Tel. 07053 9205040, info@teinachtal.de

www.teinachtal.de

Bad Wildbad Sommerberg



Die aussichtsreiche Rundtour in Bad Wildbad erreichen Sie am besten mit der Sommerbergbahn. Der **Naturpark-AugenBlick** befindet sich auf der Panoramaterasse direkt in der Bergstation. Die Wanderung ist barrierearm erlebbar und führt auf Waldwegen hin zu einem Aussichtspunkt mit einem weitläufigen Blick ins Tal.

Start und Ziel: Sommerbergbahn Bad Wildbad, Bergstation

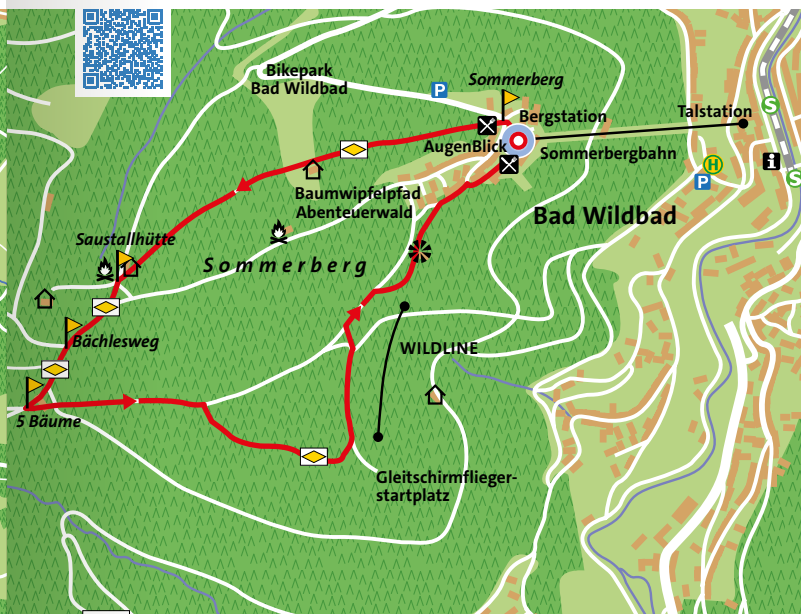
Länge: 4,5 km **Gesamtanstieg:** 60 m

Weitere Informationen:**Touristik Bad Wildbad**

König-Karl-Str. 5, 75323 Bad Wildbad

Tel. 07081 10280, touristik@bad-wildbad.de

www.bad-wildbad.de



Baden-Baden Neuweier



Dieser **Naturpark-AugenBlick** bietet viele reizvolle Aussichten. Neben der heimischen Weinlandschaft können Einblicke in den Schwarzwald, die Vogesen und den Pfälzer Wald gewonnen werden. Besonders spannend ist bei dieser **AugenBlick-Runde** der Wegabschnitt durch die Jahrhunderte alten Trockenmauern des Mauerbergs.

Start und Ziel: Weinhaus am Mauerberg,
Mauerbergstraße 32, Baden-Baden Neuweier

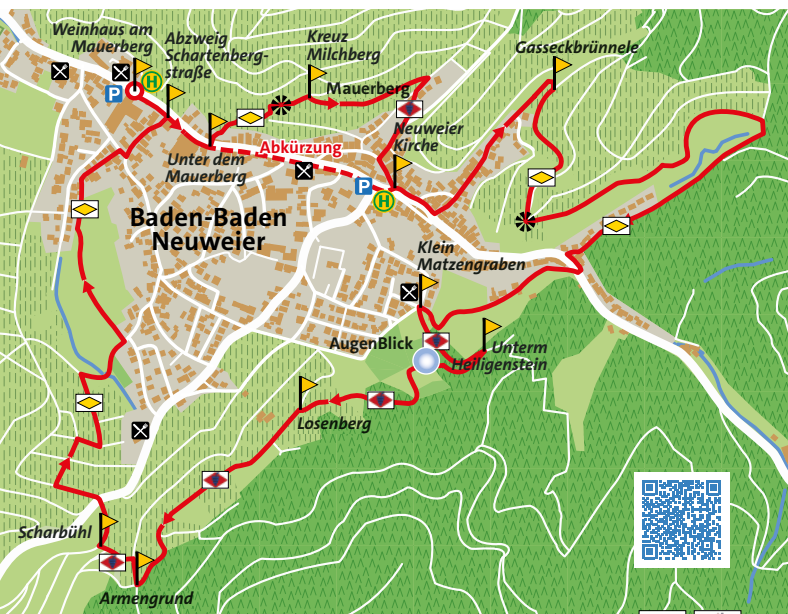
Länge: 7,3 km **Gesamtanstieg:** 200 m

Weitere Informationen:

Baden-Baden Kur & Tourismus GmbH

Tourist-Information, Telefon +49 (0)7221 275-200

info@baden-baden.com, www.baden-baden.com



Sammelaktion

Plakette am Tischchen des AugenBlicks abpausen, sammeln und Naturpark-Vesperdose erhalten, siehe Seite 4.

Naturpark-AugenBlick
Bad Teinach-Zavelstein
Zettelberg

Naturpark-AugenBlick
Bad Wildbad Sommerberg

Naturpark-AugenBlick
Baden-Baden Neuweier



Die **AugenBlick-Runde** Bühl beginnt bei der Burg Windeck und führt über Waldwege und Fußpfade zunächst zum Aussichtspunkt „Bühlerstein“, anschließend abwärts zum **Naturpark-AugenBlick** beim Jakobuspilger und an der Guckenhütte und weiteren Aussichtspunkten vorbei zurück zur Burgruine (tagsüber freier Zugang).

Weitere Informationen: Tourist-Information Bühl

HauptstraÙ 41, 77815 Bühl, Tel. 07223/935-332

tourist.info@buehl.de, www.buehl-buehlertal-ottersweier.de

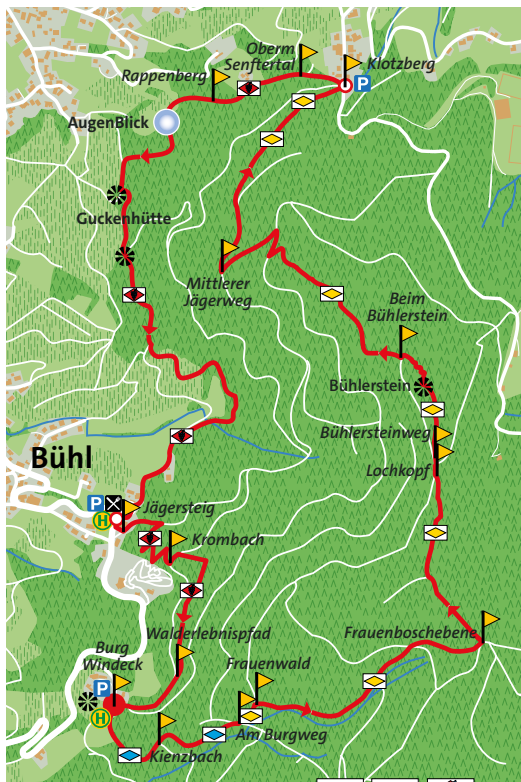
Start und Ziel:

Wanderparkplatz
Burg Windeck,
alternativ Hotel
Jägersteig oder
Wanderparkplatz
Klotzberg

Länge: 7,6 km

Gesamtanstieg:

350 m



Folgen Sie unterwegs der Rautenbeschilderung



Die **AugenBlick-Runde** verläuft durch den Engelsberg mit mediterran anmutender Flora und Fauna, offener Felsbildung und Reben sowie einem Wechsel von Weinbergen, Wiesen und Waldpassagen im weiteren Verlauf der familien-freundlichen Runde mit einem sich immer wieder verändernden Panorama. Im Ort warten Einkehrmöglichkeiten oder ein Besuch im **Info-Shop des Naturparks**.

Informationen: Tourist-Information Bühlerstal

Hauptstraße 92, 77830 Bühlerstal, Tel. 07223 7101-180

info@buehlertal.de, www.buehl-buehlertal-ottersweier.de

Start und Ziel:

Tourist-
Information
Bühlerstal

Länge: 5,4 km

Gesamtanstieg:

190 m



Folgen Sie unterwegs der Rautenbeschilderung





Die aussichtsreiche Rundtour führt von Holzbronn über offene Wiesenflächen und schattige Waldpfade, vorbei an der Ruine Waldeck und durch Teile der Schlucht Xanderklinge (geschütztes Biotop).

Achtung: Nicht die komplette Xanderklinge ist Bestandteil der **AugenBlick-Runde** – unbedingt den Ausstieg beachten!

Start und Ziel: Ortsmitte Holzbronn (Rathaus)

Länge: 13,2 km **Gesamtanstieg:** 311 m

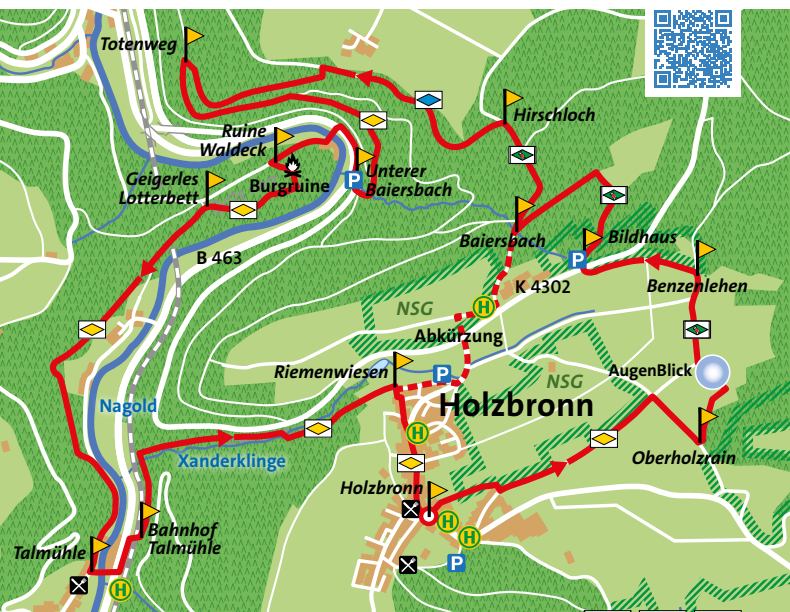
Weitere Informationen:

Touristinformation Calw

Marktplatz 7, 75365 Calw, Tel. 07051 167-399

touristinfo@calw.de

www.calw.de/Wandern



Plakette am Tischchen des AugenBlicks abpausen, sammeln und Naturpark-Vesperdose erhalten, siehe Seite 4.

Naturpark-AugenBlick
Bühl

Naturpark-AugenBlick
Bühlertal Engelsberg

Naturpark-AugenBlick
Calw Holzbronn



Die leichte und barrierearme **AugenBlick-Runde** führt über freie Wiesen und Felder mit immer wieder schöner Aussicht. Informationstafeln des „Historischen Weges Ebershardt“ liefern dem Besucher interessante Einblicke in die Ortsgeschichte. Am nördlichen Ortsrand sowie am **Naturpark-AugenBlick** kurz vor dem Ziel warten gleich zwei Spielplätze auf kleine Besucher.

Start und Ziel: Sportplatz zwischen Ebershardt und Wart
Länge: 3 km **Gesamtanstieg:** 60 m

Weitere Informationen:

Gemeinde Ebhausen

Marktplatz 1, 72224 Ebhausen, Tel. 07458 9981-0
info@ebhausen.de, www.ebhausen.de



Die **AugenBlick-Runde** führt über naturbelassene Wege in den Ort und weiter zu einer mächtigen Kiefer inmitten eines mystischen Steinkreises. Der **Naturpark-AugenBlick** wartet mit einer atemberaubenden Aussicht über die Schwarzwaldhöhen bis zur Hornisgrinde. **Nicht vergessen:** Am AugenBlick ein Selfie schießen! Im Anschluss belohnt der Freizeitpark Rotfelden mit einer genussreichen Einkehr und vielen Freizeitaktivitäten – gerade auch für Kinder.

Start und Ziel: Am Sportplatz Rotfelden 1, Ebhausen
Länge: 9,5 km **Gesamtanstieg:** 160 m
Abkürzung in Rotfelden möglich. In diesem Fall Parken in der Ortsmitte von Rotfelden.

Informationen: Gemeinde Ebhausen Marktplatz 1, 72224 Ebhausen
Tel. 07458 9981-0, info@ebhausen.de, www.ebhausen.de



Egenhausen Kapf



Die Gemeinde Egenhausen im Landkreis Calw ist als attraktive Natur- & Erholungsoase bekannt und zeichnet sich durch ihre landschaftlich schöne Lage und eine einzigartige Pflanzen- & Tiervielfalt aus. Genießen Sie auf der **AugenBlick-Runde** die herrliche Fernsicht bis zur Hornisgrinde, Streuobstwiesen, Wälder und das Bömbachtal, sowie den Ort Egenhausen entlang des historischen Eichenhains.

Tipp: Für Wanderer, denen die große Runde zu lang ist, bietet sich die kleine AugenBlick-Runde an (Länge 6,5 km).

Start und Ziel: Wanderparkplatz Kapf, Walddorfer Str. 23, Egenhausen
Länge: 11,5 km **Gesamtanstieg:** 260 m

Informationen: Gemeindeverwaltung Egenhausen
Hauptstraße 19, 72227 Egenhausen, Tel. 07453 9570-0
info@egenhausen.de, www.egenhausen.de



- AugenBlick-Runde groß
- AugenBlick-Runde klein
- Start/Ziel
- Start/Ziel alternativ



Folgen Sie unterwegs der Rautenbeschilderung

Sammelaktion

Plakette am Tischchen des AugenBlicks abpausen, sammeln und Naturpark-Vesperdose erhalten, siehe Seite 4.

Naturpark-AugenBlick
Ebhausen-Ebershardt

Naturpark-AugenBlick
Ebhausen-Rotfelden

Naturpark-AugenBlick
Egenhausen Kapf

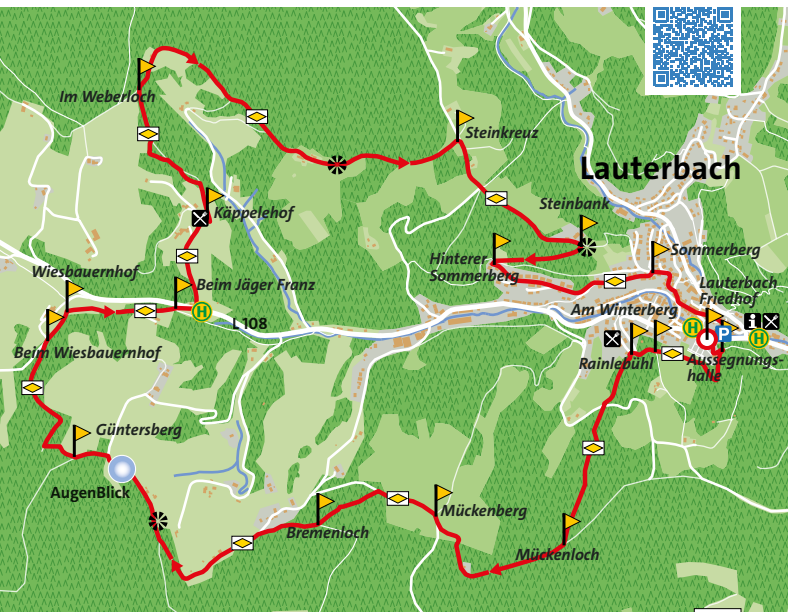
Lauterbach Güntersberg



Idyllische Waldpfade und aussichtsreiche Talblicke wechseln sich ab. Bergauf und Bergab geht die **AugenBlick-Runde** bis im Weberloch dann alle Aufstiege geschafft sind. Wer die Steinbank erreicht hat, genießt nochmals einen einmaligen Blick hoch über den Luftkurort bis zum Kreuzfelsen. Danach geht es bergab zum Ausgangspunkt in Lauterbach.

Start und Ziel: Parkplatz am Friedhof, Föhrenbühlstraße 9, 78730 Lauterbach
Länge: 10 km **Gesamtanstieg:** 300 m

Informationen: Tourist-Information Lauterbach
 Schramberger Str. 5, 78730 Lauterbach
 Tel. 07422 9497-30, tourist-info@lauterbach-schwarzwald.de
www.lauterbach-schwarzwald.de



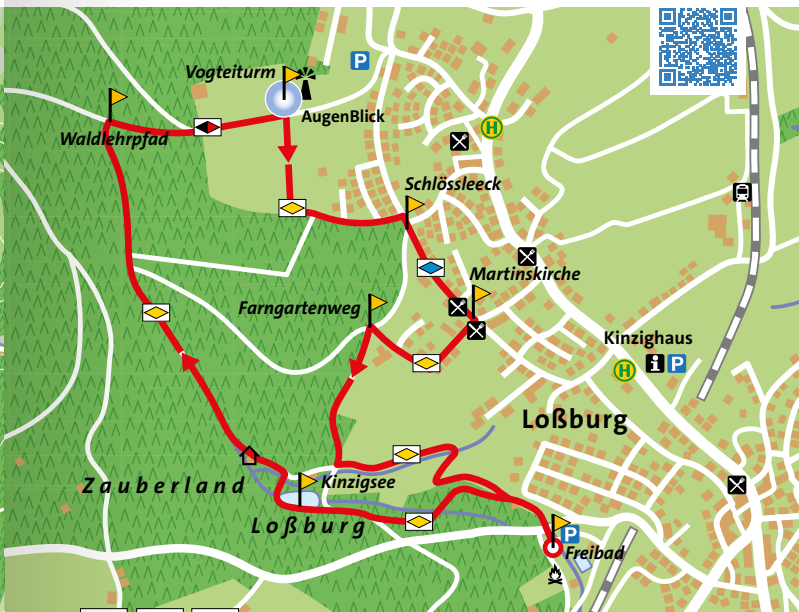
Loßburg Vogteiturm



Vom Startpunkt am Freibad geht es direkt hinein ins Loßburger Zauberland. Am Kinzigsee vorbei führt der kinderwagentaugliche Weg zum Kinzigursprung und weiter durch den Wald, bergauf zum Vogteiturm. Der einzigartige 360°-Panoramablick macht den Aufstieg lohnenswert. Weiter führt der Weg, an Einkehrmöglichkeiten vorbei, zurück zum Ausgangspunkt.

Start und Ziel: Freibad / Zauberland Loßburg
 Parkmöglichkeiten beim Freibad Loßburg
Länge: 5 km **Gesamtanstieg:** 140 m

Weitere Informationen:
Loßburg Information im KinzigHaus
 Hauptstraße 46, 72290 Loßburg, Tel. 07446 950460
 lossburg-information@lossburg.de, www.lossburg.de



Neuweiler Agenbach



Der **Naturpark-AugenBlick** befindet sich bereits kurz nach dem Start der **AugenBlick-Runde** auf einem kleinen Hügel. Die Runde führt durch den Dorfkern von Agenbach hinab in das malerische Tal der kleinen Enz. Am Forellenspark mit Einkehrmöglichkeit vorbei geht es im Tal entlang und anschließend wieder auf zurück auf das Hochplateau.

Start und Ziel: Parkplatz bei Agenbach an der K 4325

Länge: 8,2 km **Gesamtanstieg:** 267 m

Weitere Informationen:

Teinachtal-Touristik

Rathausstraße 9, 75385 Bad Teinach-Zavelstein

Tel. 07053 9205040, info@teinachtal.de

www.teinachtal.de



Sammelaktion

Plakette am Tischchen des AugenBlicks abpausen, sammeln und Naturpark-Vesperdose erhalten, siehe Seite 4.

Naturpark-AugenBlick
Lauterbach Güntersberg

Naturpark-AugenBlick
Loßburg Vogteiturm

Naturpark-AugenBlick
Neuweiler Agenbach

Neuweiler-Oberkollwangen



Vom Sportplatz Oberkollwangen geht es durch schattige Wälder und verträumte Sträßchen zum **Naturpark-AugenBlick** – mit atemberaubender Fernsicht. Diese begleitet den Wanderer hinab ins romantische Angelbachtal. Der anschließende Aufstieg wird mit einer genussreichen Einkehr in Breitenberg belohnt.

Start und Ziel: Sportplatz, 75389 Neuweiler-Oberkollwangen
Länge: 11,0 km **Gesamtanstieg:** 220 m

Weitere Informationen:**Teinachtal-Touristik**

Rathausstraße 9, 75385 Bad Teinach-Zavelstein
Tel. 07053 9205040, info@teinachtal.de
www.teinachtal.de

Oberachern Bienenbuckel



Im vorderen Achertal, am Fuß der Hornisgrinde (1.164 m), liegt Achern, die Einkaufsstadt mit Herz. Die **AugenBlick-Runde** rund um den Bienenbuckel bietet sagenhafte Ausblicke in alle vier Himmelsrichtungen bis zum Straßburger Münster, der Hornisgrinde, Karlsruhe und ins Achertal.

Start und Ziel: Pfarrkirche St. Stefan,
Stefansplatz 1, 77855 Achern-Oberachern
Länge: 7,7 km (6,3 km) **Gesamtanstieg:** 200 m (150 m)

Informationen: Tourist-Information Achern

Rathausplatz 1, 77855 Achern, Tel. 07841 6421900
tourist-info@achern.de,
www.achern.de, www.achertal.de





Die **AugenBlick-Runde** verläuft zunächst im Tal und steigt dann steil auf in den ruhigen Wald. Abwechslungsreich geht es weiter mit immer wieder tollen Aussichten. Kurz nach dem **Naturpark-AugenBlick** lohnt ein Abstecher zu Hasegallis Besenwirtschaft. Oder man steigt zuerst über naturbelassene Pfade ab ins Dorf und belohnt sich dort mit einer Schlusseinkehr.

Informationen: Tourist-Information Oberharmersbach
Dorf 60, 77784 Oberharmersbach, Tel. 07837 277
www.oberharmersbach.de

Start und Ziel:



Tourist-Information,
Dorf 60,
Oberharmersbach

Länge: 14,5 km

Gesamtanstieg:

400 m



Folgen Sie unterwegs der Rautenbeschilderung  

Plakette am Tischchen des AugenBlicks abpausen, sammeln und Naturpark-Vesperdose erhalten, siehe Seite 4.

Naturpark-AugenBlick
Neuweiler-Oberkollwangen

Naturpark-AugenBlick
Oberachern Bienenbuckel

Naturpark-AugenBlick
Oberharmersbach
Hermersberg



Vom Kirchplatz, vorbei am Kloster Erlenbad geht es auf schmalen Pfaden entlang des Aubächle zum **Naturpark-AugenBlick** – mit atemberaubender Aussicht über die Rheinebene bis in die Vogesen. Im weiteren Verlauf wandert man zur Fatima-Grotte, dem Alde-Gott-Bildstöckel und über die Sasbachwalder Weinberge zurück zum Ausgangspunkt.

Start und Ziel: Obersasbach Kirche, Maienstraße 16
77880 Sasbach-Obersasbach

Länge: 9,5 km **Gesamtanstieg:** 350 m

Weitere Informationen:

Tourist-Information Obersasbach

Schulstraße 25, 77880 Sasbach-Obersasbach, Tel. 07841 686-33
tourist-info@sasbach-ortenau.de, www.sasbach.de

Vom Startpunkt der **AugenBlick-Runde** am Hotel Waldsägmühle geht es auf naturbelassenen Wegen bergauf nach Kälberbronn, wo die Erlebnisgastronomie Schwanenwirts Kuhstall auf die Wanderer wartet. Der **Naturpark-AugenBlick** bietet einen herrlichen Blick in Richtung Schwäbische Alb und auf Kälberbronn. Nach dem Abstieg lohnt sich eine Schlusseinkehr in der Waldsägmühle.

Start und Ziel: Hotel Waldsägmühle, Kälberbronn
alternativ: Hotel Schwanen oder P Ortsausgang Kälberbronn (K 4728)
Länge: 6,1 km **Gesamtanstieg:** 200 m

Weitere Informationen: Gästeinformation Pfalzgrafenweiler
Hauptstraße 1, 72285 Pfalzgrafenweiler, Tel. 07445 8518-27
info@pfalzgrafenweiler.de, www.pfalzgrafenweiler.de



Sasbachwalden Hörchenberg



Die **AugenBlick-Runde** zählt zu den beliebtesten Wanderwegen und vereint die landschaftliche Vielfalt Sasbachwaldens mit wunderbaren Aussichten in einer Tour: Weinberge, Gaishöll-Wasserfälle und Wald. Am **Naturpark-AugenBlick** ist bei gutem Wetter sogar das Straßburger Münster zu sehen!

Start und Ziel:

Kurhaus Sasbachwalden

Länge: 5 km **Gesamtanstieg:** 250 m

Weitere Informationen:

Tourist-Info Sasbachwalden im Kurhaus „Zum Alde Gott“

Talstraße 51, 77887 Sasbachwalden

Tel. 07841 64079-80, info@sasbachwalden.de

www.sasbachwalden.de



Sammelaktion

Plakette am Tischchen des AugenBlicks abpausen, sammeln und Naturpark-Vesperdose erhalten, siehe Seite 4.

Naturpark-AugenBlick
Obersasbach Lauf

Naturpark-AugenBlick
Pfalzgrafenweiler-
Kälberbronn

Naturpark-AugenBlick
Sasbachwalden
Hörchenberg



Die **AugenBlick-Runde** startet am Bahnhof Schiltach Mitte und ist als Qualitätsweg zertifiziert. Die Strecke bietet tolle Aussichten auf die Kinzigschleife und führt zu römischen Ausgrabungen am Brandsteig. Einkehrmöglichkeiten in der historischen Altstadt.



Start und Ziel: Häberlesbrücke bei P1 Lehwiese und Bahnhof Schiltach Mitte

Länge: 16,2 km **Gesamtanstieg:** 420 m

Folgen Sie unterwegs dem Qualitätswegzeichen mit dem Bollenhut sowie der jeweiligen Raute.

Weitere Informationen: Tourist-Information Schiltach

Marktplatz 6, 77761 Schiltach, Tel. 07836 5850

touristinfo@stadt-schiltach.de, www.schiltach.de



Der **Naturpark-AugenBlick** liegt auf der obersten Plattform des 55 m hohen Aussichtsturms Himmelsglück. Er kann zu Fuß oder barrierefrei über einen Aufzug erreicht werden.

Tickets gibt es direkt am Turm. Unterwegs sorgen Wald-Erlebnis-Stationen für Kinder für Kurzweile.

Weitere Informationen:

Gemeinde Schömberg Touristik & Kur

Lindenstraße 7, 75328 Schömberg, Tel. 07084 14444

touristik@schoemberg.de, www.schoemberg.de

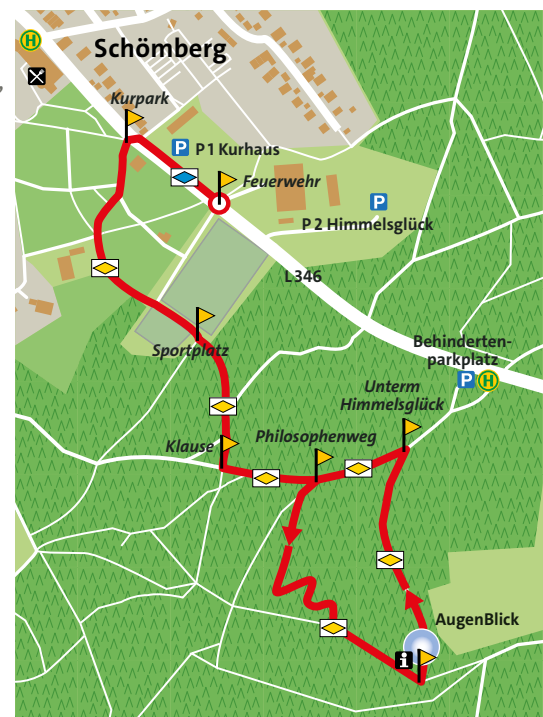
Start und Ziel:

P1 Kurhaus und P2 Himmelsglück, Schwarzwaldstraße (L 346), 75328 Schömberg

Länge: 2,1 km

Gesamtanstieg:

34 m



Schramberg-Tennenbronn



Die **AugenBlick-Runde** ist eine verkürzte Form des zertifizierten Auerhahnwegs – Garant für eine besonders hohe Wanderqualität. Schon bald nach dem Start wartet der **Naturpark-AugenBlick** am Purpen mit toller Fernsicht Richtung Schwäbische Alb. Naturbelassene und teils einsame Wege führen zu weiteren reizvollen Aussichten.

Start und Ziel: Wanderparkplatz Remsbach beim Ferienpark Tennenbronn **Länge:** 7,6 km **Gesamtanstieg:** 100 m

Weitere Informationen:**Tourist-Information**

Hauptstraße 25, Schramberg-Talstadt, Tel. 07422 29215

Tourist-Information

Hauptstraße 23, Schramberg-Tennenbronn, Tel. 07729 926028

www.schramberg.de



Sammelaktion


Plakette am Tischchen des AugenBlicks abpausen, sammeln und Naturpark-Vesperdose erhalten, siehe Seite 4.

Naturpark-AugenBlick
Schiltach Schlossberg

Naturpark-AugenBlick
Schöberg Himmelsglück

Naturpark-AugenBlick
Schramberg-Tennenbronn

Seebach Hornisgrinde



Aussichtsreiche Tour mit Sehenswürdigkeiten wie Mummelsee, St. Michaelskapelle, Dreifürstenstein, einmaliges Hochmoor mit Bismarckturm und Hornisgrinde-Aussichtsturm. Atemberaubende Weitblicke inklusive. Einkehrmöglichkeiten in der Grinde-Hütte und im Berghotel Mummelsee.

Start und Ziel:

Wandertafel beim Berghotel Mummelsee,
Schwarzwaldhochstraße 11, 77889 Seebach

Länge: 4,0 km Gesamtanstieg: 150 m

Weitere Informationen:

Tourist-Information Seebach

Ruhesteinstr. 21, 77889 Seebach, Tel. 07842 948320
tourist-info@seebach.de, www.achertal.de

Tiefenbronn-Mühlhausen



Entlang der Würm führt die **AugenBlick-Runde** durch Tiefenbronn und dann bergauf zum **Naturpark-AugenBlick**, dem höchsten Punkt der Route. Am ehemaligen Standort des Galgens wartet ein zweiter schöner Aussichtspunkt, diesmal mit Blick auf Tiefenbronn, bevor es bergab wieder zum Ausgangspunkt zurück geht.

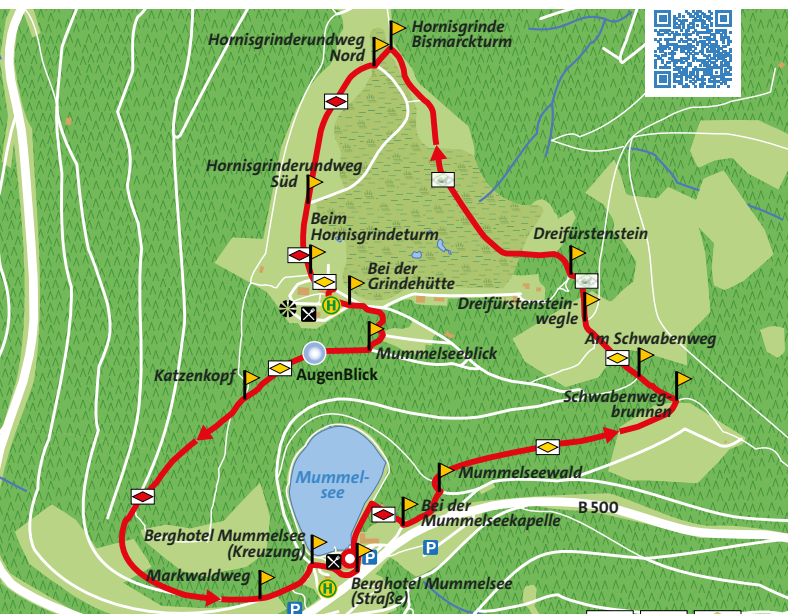
Start und Ziel: Parkplatz Würmtalhalle, Lehninger Straße 4,
75233 Tiefenbronn-Mühlhausen

Alternativ bietet sich der Sportplatz Mühlhausen mit direkter Einkehrmöglichkeit als Startpunkt an.

Länge: 7,4 km Gesamtanstieg: 120 m

Informationen: Gemeindeverwaltung Tiefenbronn

Gemmingenstraße 1, 75233 Tiefenbronn, Tel. 07234 9500-0
gemeindeverwaltung@tiefenbronn.de, www.tiefenbronn.de



Wildberg Wächtersberg



Der Schäferlauf in Wildberg ist das größte Heimatfest im Nordschwarzwald - seit mehr als 300 Jahren. Dank drei Schäferereien sind Schafe in Wildberg – mit Glück auch auf der **AugenBlick-Runde** – immer präsent.

Weitere Informationen:

Stadt Wildberg

Marktstraße 2, 72218 Wildberg

Tel. 07054 201-0, tourismus@wildberg.de, www.wildberg.de

Start und Ziel:

Bahnhof

Wildberg

Länge: 7,5 km

Gesamtanstieg:

270 m



Sammelaktion

Plakette am Tischchen des AugenBlicks abpausen, sammeln und Naturpark-Vesperdose erhalten, siehe Seite 4.

Naturpark-AugenBlick
Seebach Hornsgrinde

Naturpark-AugenBlick
Tiefenbronn-Mühlhausen


Naturpark-AugenBlick
Wildberg Wächtersberg





Alle **Naturpark-AugenBlicke** finden Sie auch unter www.naturpark-augeblicke.de.

- **Hochauflösende und interaktive Luftbild- und Gigapixel-Aufnahmen**
Erleben Sie den Naturpark Schwarzwald Mitte/Nord aus der Luft!
- **360-Grad-Rundumblicke**
- **Interaktive Kartenansicht**
- **Einkehrmöglichkeiten und Sehenswürdigkeiten**
- **Bildergalerien**
- **Detailinformationen zu Anreise und Anfahrt, auch mit dem ÖPNV**
- **GPS-Koordinaten und -Tracks**
- **Informationen zur Barrierefreiheit**
- **Aktuelle News**

Teilen Sie Ihre **AugenBlick**-Erlebnisse auf unseren Instagram-Seiten  **#naturparkaugeblicke**
#npschwarzwald

Hier erhalten Sie

- **Aktuelle Wandertipps**
- **Informationen zu Einkehrmöglichkeiten, Aktionen und Events**



Am **AugenKlick Ebhausen-Rotfelden** und am **AugenKlick Wildberg Wächtersberg** können Sie ganz komfortabel ein Selfie von der ganzen Familie oder Wandergruppe vor dem weiten Panorama machen. Einfach das Smartphone ins Selfie-Brett schieben und los geht's!



Besuchen Sie auch unsere Gästebücher unter gb.naturpark-augeblicke.de oder scannen Sie mit Ihrem Smartphone einfach den QR-Code. Analoge Gästebücher liegen an jedem **AugenBlick** für Sie bereit.

Bei Lob und Kritik freuen wir uns über Ihre Nachricht im Gästebuch oder an info@naturpark-augeblicke.de.



Bunte Vielfalt im Naturpark

Ausgedehnte Wälder, Wiesen, Weiden und besondere Lebensräume wie Karsen und Moore prägen die Landschaft im Naturpark Schwarzwald Mitte/Nord.

800.000 Einwohner leben in den über **100 Städten** und **Gemeinden**, die zur Naturpark-Familie gehören. Mit seinen **4.200 Quadratkilometern** ist das Großschutzgebiet der größte Naturpark in ganz Deutschland.

Der Naturpark unterstützt **Erzeuger/innen aus der Region** dabei, etwa auf den **Naturpark-Märkten** ihre Produkte zu vermarkten. In den **Naturpark-Schulen** und **Naturpark-Kindergärten** lernen die Kinder von **Expert/innen** aus ihrer Umgebung, was typisch für die Natur und Kultur in ihrer Heimat ist.

Mit **Pflegeaktionen** und **Wildblumenwiesen** erhält der Naturpark die **typische Schwarzwälder Natur- und Kulturlandschaft**. Er gibt zudem **Tipps**, was jeder vor Ort für den **Klimaschutz** machen kann.

Der Naturpark ist **Heimat, Erholungs-, Erlebnis- und Urlaubsgebiet**. Für einen **nachhaltigen Tourismus** sorgen zum Beispiel die **Trekking-Camps** und der **Naturpark-Radweg**. Der Naturpark ist **Lebensraum**.



Der Naturpark Schwarzwald Mitte/Nord ...

- ... **unterstützt Landwirt/innen und schafft Wertschöpfung in der Region**
- ... **macht Bildung zu Natur und Kultur erlebbar und erhält die bunte Vielfalt an heimischen Insekten- und Pflanzenarten**
- ... **schützt das Klima**
- ... **bietet zahlreiche Möglichkeiten zur aktiven Freizeit- und Urlaubsgestaltung**



**NATURPARK SCHWARZWALD
MITTE/NORD**

Wir sind Partner und Förderer des Naturparks



Naturpark Schwarzwald Mitte/Nord

Entdecken Sie den Naturpark – eine abwechslungsreiche Kulturlandschaft mit atemberaubenden Ausblicken, einer beeindruckenden Flora und Fauna und einzigartigen Genussmomenten. Die Vielfalt im Naturpark ist groß und wird Sie begeistern. Genießen Sie feine regionale Spezialitäten und engagieren Sie sich für den Erhalt unserer schönen Schwarzwaldlandschaft.



Naturpark Schwarzwald Mitte/Nord e. V.
Im Haus des Gastes, Hauptstraße 94, 77830 Bühlertal
Tel. 07223 957715-0, info@naturparkschwarzwald.de
www.naturparkschwarzwald.de,
www.naturparkschwarzwald.blog
Follow us: @npschwarzwald



© 2023: Naturpark Schwarzwald Mitte/Nord Konzeption: Tour Konzept eG Gestaltung: xxdesignpartner, Bernd Schuler
Fotos: Naturpark Schwarzwald Mitte/Nord, beteiligte Kommunen, Joachim Gerstner/compusign, Jochen Denker, Sebastian Schröder-Esch, D. Wissing, Rick Eichner, Ulrike Klumpp



Dieses Projekt wurde gefördert durch den Naturpark Schwarzwald Mitte/Nord mit Mitteln des Landes Baden-Württemberg, der Lotterie Glücksspirale und der Europäischen Union (ELER).

Europäischer Landwirtschaftsfonds für die Entwicklung des Ländlichen Raums (ELER). Hier investiert Europa in die ländlichen Gebiete: www.mepl.landwirtschaft-bw.de

