

Nagoldtal-Radweg Tourenverlauf

Kilometer: 94 • Höhenmeter bergab: 670 • Höhenmeter bergauf: 140

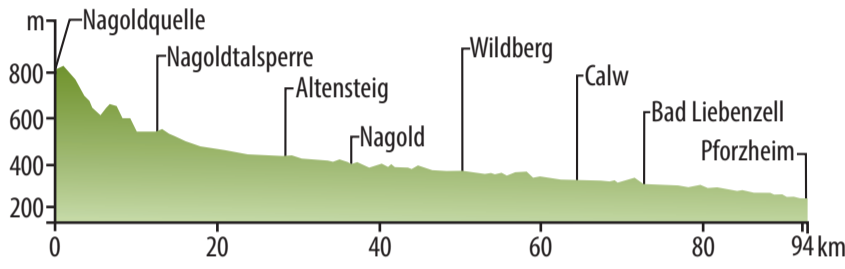
Schwierigkeit: ●○○ | Erlebnis: ●●● | Landschaft: ●●●

www.nagoldtalradweg.de



Angrenzende Fernradwege zum Nagoldtal-Radweg:

Sechs weitere Fernradwege knüpfen an den Nagoldtal-Radweg an. Unter anderem verlaufen die Fernradwege „Deutsche Fachwerkstraße“ und „Heidelberg-Schwarzwald-Bodensee-Radweg“ parallel zum Nagoldtal-Radweg. Angrenzende Fernradwege wie der „Schwarzwald Panorama-Radweg“, der „Enztal-Radweg“ und der „Murgtal-Radweg“ können gut mit dem Nagoldtal-Radweg verknüpft werden, um so die eigene Fernradreise zu erweitern. Alle Radwege sind unten in der Karte eingezeichnet und mit dem jeweiligen Tourenlogo versehen. Angaben zum Tourenlogo erhalten Sie in der Legende.



Legende

Zeichenerklärung

- A8** Autobahnen
- B28** Bundesstraßen
- L405** Landstraßen
- K6745** Kreisstraßen
- Nebenstraßen
- Waldwege
- Pfade
- Bahnlinien
- Geländeebenen**
- Offenland
- Stadtfäche
- Höhenlage 300-500 m
- Höhenlage 600 m
- Höhenlage 700 m
- Höhenlage 800 m

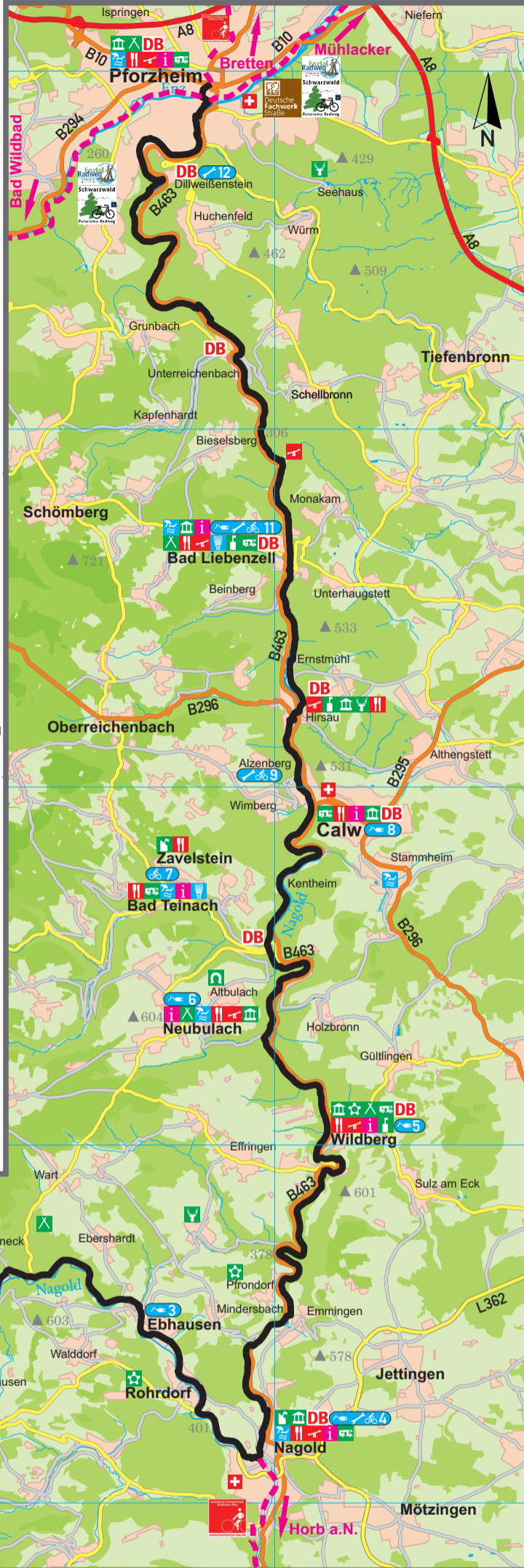
Planzeichen

- Freibad
- Thermen
- Badesee
- Krankenhaus / Ärztehaus
- Einkehrmöglichkeit
- Spielplatz
- Touristinformation
- Burg / Schloss / Kloster
- Burgruine / Schlossruine
- Museum
- Mühle / Wasserkraftwerk
- Bergbau
- Tierpark / Zoo
- Campingplatz
- Wohnmobilstellplatz
- DB** Bahnhof
- Quelle
- Servicestelle Werkstatt
- Servicestelle e-Ladestation
- Servicestelle Verleih

Andere Fernradwege

- Enztal-Radweg
- Heidelberg-Schwarzwald-Bodensee-Radweg
- Murgtal-Radweg
- Schwarzwald Panorama-Radweg
- Fernradweg Deutsche Fachwerk Str.
- Naturpark-Radweg

Die gesetzten Planzeichen in der Karte sind Angebote im jeweiligen Ort. Bitte genaue Adressangaben aus dem Internet holen unter www.nagoldtalradweg.de



Erklärung der Wegweiser

Hauptwegweiser



Fernziel

Pforzheim 45,0
Calw 24,0

Nahziel

Tourenschild

Zwischenwegweiser



Ihr Tourenlogo entlang des Nagoldtal-Radweges von Besenfeld bis Pforzheim.

Werkstätten:

- 2 Altensteig: Velo Werkstatt Katz - www.velowerkstatt.eu
- 4 Nagold: Velologe - www.velologe.de | Radzentrum - www.radzentrum-nagold.de
Bikemaster Richies Radsport Geschäft - www.bikemaster-nagold.de
- 9 Calw-Oberriedt: Pfommer - der Zweiradexperte - www.pfommer-der-zweiradexperte.de
+49 (0) 7051 51 13 9
- 11 Bad Liebenzell: Radfabrik - www.radfabrik.de - +49 (0) 7052 55 53
- 12 Pforzheim Dillweißstein: Steinerdesign - www.steinerdesign.net - +49 (0) 7231 78 05 35

Verleih:

- 1 Seewald-Besenfeld: Hotel Konradshof - +49 (0) 7447 946 40
- 4 Nagold: Radzentrum - www.radzentrum-nagold.de - +49 (0) 7452 88 78 50
Stadtverwaltung Altensteig - +49 (0) 7453 94 61 0
- 7 Bad Teinach-Zavelstein: Hotel Therme Teinach - +49 (0) 7053 290 - Bad Teinach
Hotel Berlins Kronelamm - +49 (0) 7053 92940 - Zavelstein
- 9 Calw-Oberriedt: Pfommer - der Zweiradexperte - www.pfommer-der-zweiradexperte.de
+49 (0) 7051 51 13 9
- 11 Bad Liebenzell: ServiceCenter Bad Liebenzell - +49 (0) 7052 40 80
GOLFCLUB Bad Liebenzell - +49 (0) 7052 93 25-0

e-Ladestationen:

- 1 Seewald-Besenfeld: Hotel Konradshof - +49 (0) 7447 946 40
- 2 Altensteig: Sparkasse Pforzheim / Calw in Altensteig - +49 (0) 7453 93 21 71 00
Stadtverwaltung Altensteig - +49 (0) 7453 94 61 0
- 3 Ebhausen: Rathaus Ebhausen | Parkplatz Postplatz - Nagolder Str. 24
Radzentrum - www.velologe.de - +49 (0) 7452 88 78 53
Radzentrum - www.radzentrum-nagold.de - +49 (0) 7452 88 78 50
Sparkasse Pforzheim / Calw in Nagold - +49 (0) 7452 93 21 75 53
AHG Wackenhut GmbH & Co. KG - +49 (0) 7452 60 30
- 5 Wildberg: E-Bike Ladestation Campingplatz Carpe Diem - +49 (0) 7054 931 851
- 8 Neubulach: Brauhaus Rössle Neubulach - www.roessle-neubulach.de - +49 (0) 7053 77 66
- 8 Calw: Touristinformation Calw - www.calw.de - +49 (0) 7051 16 73 99
- 11 Bad Liebenzell: Im Kurhaus - +49 (0) 7052 40 85 08
Paracelsus-Therme - www.paracelsus-therme.de - +49 (0) 7052 40 86 08

Anreismöglichkeiten

ÖPNV:

Mit dem Bus:

Unter www.efa-bw.de finden Sie immer die aktuellen Anbindungen an die einzelnen Ortschaften entlang der Nagold.

Mit der Bahn:

Über die Deutsche Bahn gelangen Sie an den Hauptbahnhof Pforzheim. Von hier aus fährt die Regionalbahn bis Nagold. Wenn sie den gesamten Radweg ab der Nagoldtalquelle fahren wollen, sollten Sie mit der Bahn nach Bad Wildbad fahren und dann mit dem Südwestbus weiter bis Urmagold. (Fahrradmitnahme am Wochenende von Mai - Oktober)

Mit dem Kraftfahrzeug:

Mit dem Auto | Wohnmobil zum Nagold-Ursprung:

Über die A81 kommend - Abfahrt Horb a.N. mit Fahrtrichtung Freudenstadt. Ab Freudenstadt die B294 nach Seewald Besenfeld. Über die A8 kommend - Abfahrt Pforzheim West. B10 in Richtung Stadtmitte. Dann B294 bis Seewald Besenfeld. Über die B28 kommend - Bis Freudenstadt und dann auf der B294 bis Seewald Besenfeld.



Impressum

Herausgeber: Tourismus GmbH Nördlicher Schwarzwald • Sonnenweg 5 • 75378 Bad Liebenzell
www.mein-schwarzwald.de • info@mein-schwarzwald.de • Telefon: +49 (0) 7052 | 81 69 770
Fotografie: Tourismus GmbH Nördlicher Schwarzwald • Städte • Gemeinden • Pro-cycl® • Alex Kijak
Mediengestaltung: Pro-cycl® • Bäderstraße 5 • 72285 Pfalzgrafenweiler
www.pro-cycl.de • info@pro-cycl.de • Stand: August 2019



Bett & Bike Betriebe

Ihre zertifizierten fahrradfreundlichen Übernachtungsmöglichkeiten am Weg.

Seewald Besenfeld: Hotel Konradshof Entfernung zum Radweg: 500 m Aufstieg: ca. 30 hm www.hotel-konradshof.de +49 (0) 7447 94 64 0	Seewald Besenfeld: Gasthof Café Nagoldquelle Entfernung zum Radweg: 500 m Aufstieg: 0 hm www.gasthof-nagoldquelle.de +49 (0) 7448 21 4
Altensteig: Landgasthof Hirsch Entfernung zum Radweg: 1.500 m Aufstieg: 150 hm www.hirsch-altensteig.de +49 (0) 7453 82 90	Nagold: Hotel Schiff Entfernung zum Radweg: 50 m Aufstieg: 0 hm www.hotel-schiff-nagold.de +49 (0) 7452 26 05
Nagold: Naturfreundehaus Entfernung zum Radweg: 1.700 m Aufstieg: ca. 100 hm www.naturfreundehaus-nagold.de +49 (0) 7452 41 47	Wildberg: Gasthof Hotel Krone Entfernung zum Radweg: 50 m Aufstieg: 0 hm www.krone-wildberg.de +49 (0) 7054 9322 30
Neulach: Schwarzwald Sportzentrum Entfernung zum Radweg: 4.200 m Aufstieg: ca. 250 hm www.schwarzwald-sportzentrum.de +49 (0) 7053 96 75 84	Calw: Hotel Garni Alte Post Entfernung zum Radweg: 300 m Aufstieg: 5 hm www.altepost-calw.de +49 (0) 7051 21 96
Bad Liebenzell: Aparthotel Hochwald Entfernung zum Radweg: 800 m Aufstieg: 100 hm www.hochwald-eppel.de +49 (0) 7052 92 93 0	Bad Liebenzell: Hotel Koch Entfernung zum Radweg: 200 m Aufstieg: 30 hm www.hotelkoch.com +49 (0) 7052 1306
Bad Liebenzell: Hotel am Bad-Wald Entfernung zum Radweg: 200 m Aufstieg: 30 hm www.hotelambadwald.de +49 (0) 7052 93 27 10	Bad Liebenzell: Christliche Gasthäuser Monbachtal Entfernung zum Radweg: 100 m Aufstieg: 5 hm www.monbachtal.de +49 (0) 7052 92 61 51 0
Unterreichenbach: Kapfenhardter Mühle Entfernung zum Radweg: 3.100 m Aufstieg: 215 hm www.untere-kapfenhardter-muehle.de +49 (0) 7235 93 20 0	Pforzheim: Hotel Café-Hasenmeyer Entfernung zum Radweg: 2.900 m Aufstieg: ca. 50 hm www.hotel-hasenmeyer.de +49 (0) 7231 31 10
Pforzheim: Hotel Europa Entfernung zum Radweg: 1.000 m Aufstieg: ca. 20 hm www.hotel-europa-pforzheim.de +49 (0) 7231 12 58 50	Pforzheim: Hotel Landgasthof Birkenfelder Hof Entfernung zum Radweg: 6.500 m Aufstieg: ca. 100 hm www.birkenfelderhof.de +49 (0) 7231 47 19 44

Tourist-Informationen

Seewald Besenfeld: Seewald Touristik Wildbacher Straße 1 72297 Seewald www.seewald.eu +49 (0) 7447 94 60 11	Altensteig: Bürgerbüro & Stadtinformation Rathausplatz 1 72213 Altensteig www.altensteig.de +49 (0) 7453 94 61 211
Nagold: Rathaus Nagold Marktstraße 27-29 72202 Nagold www.nagold.de +49 (0) 7452 68 11 35	Wildberg: Stadtverwaltung Wildberg Marktstraße 2 72218 Wildberg www.wildberg.de +49 (0) 7054 20 10
Bad Teinach-Zavelstein und Neulach: Teinachtal-Touristik Rathausstraße 9 75385 Bad Teinach-Zavelstein www.teinachtal.de +49 (0) 7053 92 05 04 0	Calw: Touristinformation Calw Marktplatz 7 75365 Calw www.calw.de +49 (0) 7051 16 73 99
Bad Liebenzell: ServiceCenter Kurhausdamm 2-4 75378 Bad Liebenzell www.bad-liebenzell.de +49 (0) 7052 40 80	Pforzheim: Tourist-Information Pforzheim Schloßberg 15-17 75175 Pforzheim www.pforzheim.de +49 (0) 7231 39 37 00


Kilometerangaben Nagoldtal-Radweg

Nagoldquelle - Seewald-Erzgrube 10,0 km | Seewald-Erzgrube - Altensteig 13,5 km | Altensteig - Nagold 15,0 km | Nagold - Wildberg 10,5 km | Wildberg - Calw 15,0 km | Calw - Bad Liebenzell 8,0 km | Bad Liebenzell - Unterreichenbach 5,5 km | Unterreichenbach - Pforzheim Bahnhof 13,0 km

Vom Ursprung in Urnagold (Seewald-Besenfeld) bis zur Mündung in die Enz (Pforzheim). Erleben Sie die wundervolle Natur des Nördlichen Schwarzwaldes und kommen Sie in den Genuss etlicher Angebote entlang des Radweges. Ein Radweg für Genießer und die ganze Familie.



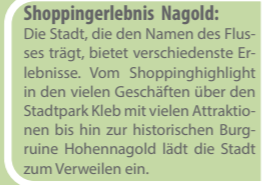
Seewald-Urnagold:
 An der Quelle der Nagold beginnt für den Radfahrer die Reise. Auf einer Länge von knapp über 94 km durchfließt die Nagold dabei etliche Ortschaften und Städte, bis sie in Pforzheim in die Enz mündet. Egal ob Genussradler oder Familien, für jeden ist etwas dabei.



Familienhighlight Erzgrube:
 An der Nagoldtalsperre finden Sie Erholung und Natur pur. Rund um den Badesee gibt es vor allem für Familien viel zu erleben. Der aufregende Wasserspielplatz und der Eisvogelpfad sind nur ein paar Beispiele dafür, was das Naherholungsgebiet alles bereithält.



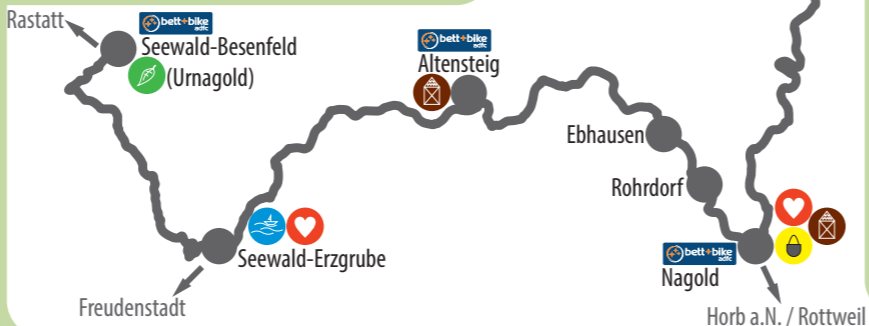
Flößerstadt Altensteig:
 Das romantische und idyllische Städtchen bietet unter anderem eine wundervolle Altstadtsilhouette mit historischen Fachwerkhäusern. Auch das noch intakte Schloss, das 1604 erbaut wurde, und die Monhardter Wasserstube sind einen Besuch wert.



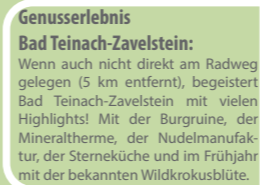
Shopperlebnis Nagold:
 Die Stadt, die den Namen des Flusses trägt, bietet verschiedenste Erlebnisse. Vom Shoppinghighlight in den vielen Geschäften über den Stadtpark Kleb mit vielen Attraktionen bis hin zur historischen Burg ruine Hohennagold lädt die Stadt zum Verweilen ein.



Schäferstadt Wildberg:
 Die Klosteranlage Maria Reuthin aus dem 13. Jahrhundert liegt direkt am Radweg und ein Besuch ist definitiv lohnenswert. Die Überreste der Burgmauern erinnern an die mittelalterlichen Zeiten einer Stadt, in der noch heute die Schäferkultur lebendig ist.



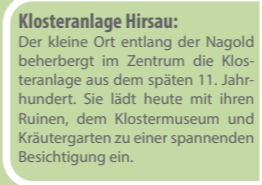
Bergwerkstadt Neulach:
 Im heilklimatischen Kurort auf der Höhe erwartet den Radfahrer neben der reinen Luft noch vieles mehr. Ob ein Besuch im Bergwerk mit Heilstollen oder in der historischen Altstadt mit Stadttor und Fachwerkhäusern, die Anfahrt aus dem Tal (4,5 km entfernt) lohnt sich vielfach.



Genusserlebnis Bad Teinach-Zavelstein:
 Wenn auch nicht direkt am Radweg gelegen (5 km entfernt), begeistert Bad Teinach-Zavelstein mit vielen Highlights! Mit der Burgruine, der Mineraltherme, der Nudelmanufaktur, der Sterneküche und im Frühjahr mit der bekannten Wildkroksblüte.



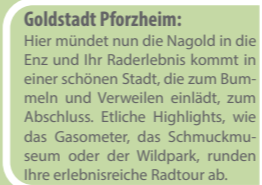
Hermann Hesse Stadt Calw:
 Die geschichtsträchtige Stadt ist geprägt von ihrem berühmten Sohn Hermann Hesse und einer schönen Altstadt mit Fachwerk vom Feinsten. Ein eigenes Museum und etliche weitere Angebote rund um den Schriftsteller, Dichter und Maler können Sie hier erleben.



Klosteranlage Hirsau:
 Der kleine Ort entlang der Nagold beherbergt im Zentrum die Klosteranlage aus dem späten 11. Jahrhundert. Sie lädt heute mit ihren Ruinen, dem Klostermuseum und Kräutergarten zu einer spannenden Besichtigung ein.



Kurstadt Bad Liebenzell:
 Hier erwartet den Besucher ein wundervoll gestalteter Kurpark mit dem 2017 neu eröffneten SOPHI PARK der zum Nachdenken und Verweilen einlädt. Die Paracelus-Therme, das Kurhaus und das angrenzende Monbachtal sind weitere Highlights.



Goldstadt Pforzheim:
 Hier mündet nun die Nagold in die Enz und Ihr Raderlebnis kommt in einer schönen Stadt, die zum Bumeln und Verweilen einlädt, zum Abschluss. Etliche Highlights, wie das Gasometer, das Schmuckmuseum oder der Wildpark, runden Ihre erlebnisreiche Radtour ab.

- Legende:**
- Wellness
 - Badesee
 - Altstadt
 - Shopperlebnis
 - Familienlebnis
 - Naturerlebnis
 - Klosteranlage

Nagoldtal-Radweg



www.nagoldtalradweg.de

