



Premiumwanderweg SeeGang am Bodensee

EINZIGARTIGER GENUSS ZU FUSS
IN DER VIERLÄNDERREGION BODENSEE



Premiumwandern
in der Vierländerregion Bodensee



NEU: Endlich wieder durch die Marienschlucht wandern
Über den spektakulären Panoramasteg geht es tief in die Schlucht.
Der SeeGang ist wieder komplett. Alle Infos zum Erlebnis in der Broschüre.



Etappe 1 Von Konstanz über die Insel Mainau nach Wallhausen



Etappe 2 Von Wallhausen über die Marienschlucht nach Bodman



Etappe 3 Von Bodman durchs Aachried nach Ludwigshafen und Sipplingen



Etappe 4 Von Sipplingen durch die Steiluferlandschaft nach Überlingen



1

WUNDERSCHÖNER WANDERWEG

4

ABWECHSLUNGSREICHE ETAPPEN

55

KILOMETER DURCH DIE NATUR

1.000

AUSBLICKE UND WEITERE HIGHLIGHTS



Ein Wanderweg zum Genießen

Atemberaubende Panoramen, charmante Orte und über 50 Kilometer Wanderspaß: Der Premiumwanderweg SeeGang bietet pure Faszination am nordwestlichen Teil des Bodensees. Ob als einzigartiger Streckenwanderweg in individuell gestaltbaren Etappen, sternförmig mit festem Ausgangspunkt oder ein einzelnes Wegstück in Verbindung mit einer Schifffahrt über den See - hier findet jeder eine Route nach seinem Geschmack.

Dabei entspricht der SeeGang den höchsten Wander-Ansprüchen, was die Auszeichnung mit dem „Deutschen Wandersiegel für Premiumwanderwege“ zeigt.





SEEGANG - ETAPPE 1

Von der Stadt Konstanz über die Blumeninsel Mainau nach Wallhausen

Aussichtsreich ab dem ersten Schritt: Bereits der Zugangsweg zum SeeGang ist ein Genuss. Am Hafen begrüßt zunächst die berühmte Imperia, das Wahrzeichen von Konstanz. Durch den direkt am Wasser gelegenen Stadtgarten geht es mit Blick über den Bodensee und die nahen Alpen über die „Alte Rheinbrücke“. Auf der Seestraße säumen anschließend Villen und stattliche Herrenhäuser auf der einen sowie der Bodensee auf der anderen Seite den Wegesrand. Im Konstanzer Stadtteil Petershausen startet dann der SeeGang.

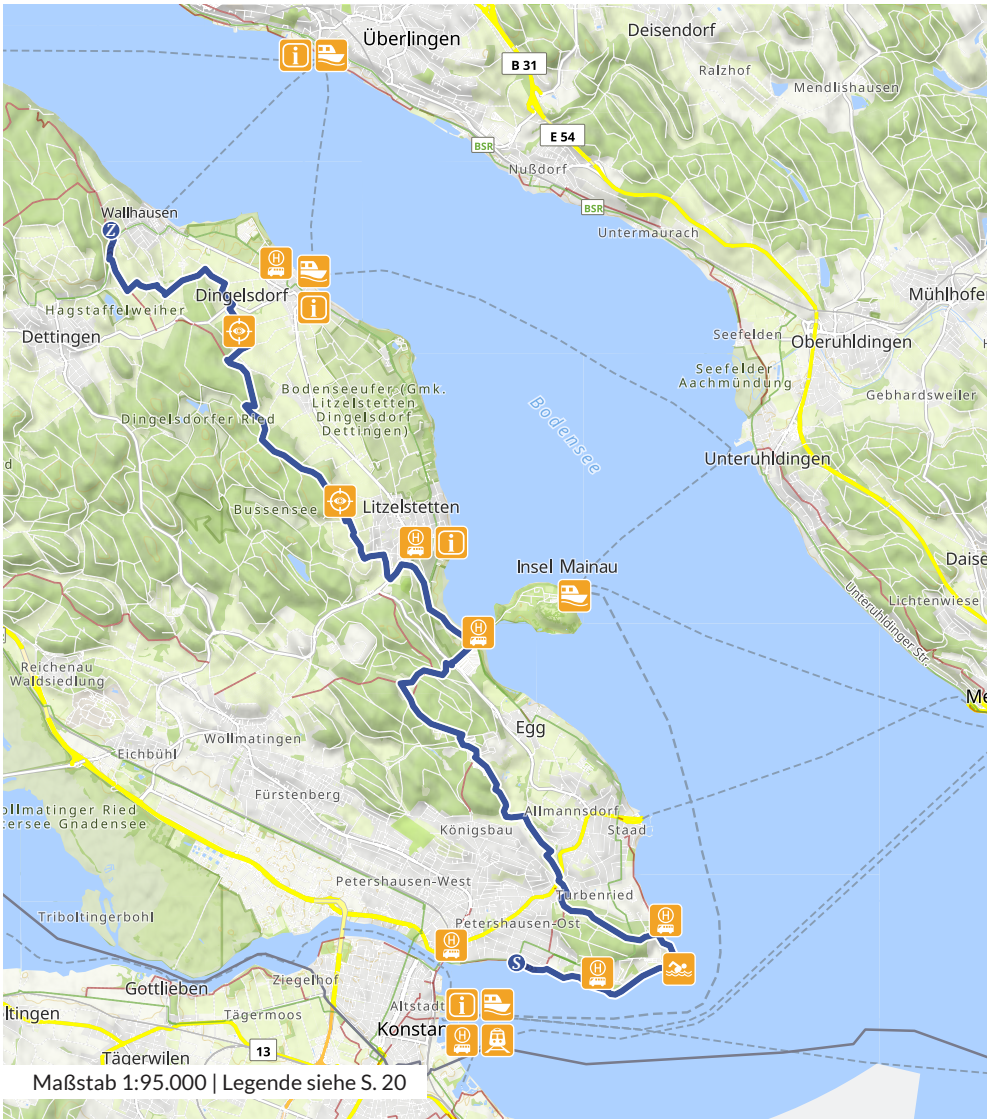


MITTEL



Kurz nach der „Schmugglerbucht“ laden die Bodensee-Therme und das Strandbad am Hörnle bereits nach wenigen Kilometern zu einer erfrischenden Pause ein. Weiter geht es durch den Lorettowald, am botanischen Garten der Universität Konstanz vorbei bis zur Waldlichtung von St. Katharina. Das ehemalige Kloster beherbergt heute einen Biergarten mit benachbartem Hochseilgarten und weiteren Freizeitmöglichkeiten. Wer möchte, kann nur wenige Schritte später einen Abstecher machen

und die Blumeninsel Mainau besuchen. Durch das Mainauried führt eine Allee weiter nach Litzelstetten, wo die zwei Hausberge Purren und Olber weite Blicke über den Bodensee und die idyllischen Konstanzer Vororte bieten. In Dingelsdorf geht es an der Kirche St. Nikolaus aus der Karolingerzeit vorbei. Anschließend verläuft der SeeGang zwischen Feldern und Wiesen leicht bergab bis zum Waldparkplatz „Eulenbach“ und der Grillstelle am Ortsrand von Wallhausen.



SEEGANG - ETAPPE 1



Gut zu wissen – Konstanz/Wallhausen

Einkehren

Villa Barleben Direkt am Weg

Beheizte See-Terrasse, Kaffee und Kuchen,
fangfrischer Fisch und mehr
Seestraße 15 | 78462 Konstanz
T 07531 942330 | www.hotel-barleben.de

Gourmetrestaurant Ophelia Direkt am Weg

Kreative, exklusive Küche im 5*-Hotel RIVA
mit 2 Michelin-Sternen
Seestr. 25 | 78464 Konstanz
T 07531 363090 | www.restaurant-ophelia.de

Restaurant Seelig Direkt am Weg

Regionale Küche
Zur Therme 2 | 78462 Konstanz
T 07531 36307200 | www.restaurantseelig.de

Biergarten St. Katharina Direkt am Weg

Biergarten und Grillstelle
St.-Katharina 1 | 78465 Insel Mainau
T 07531 3613667 | www.erlebniswald-mainau.de

Ziegelhofstüble Direkt am Weg

Gutbürgerliches Restaurant mit Biergarten
Ziegelhofweg 31 | 78465 Konstanz-Wallhausen
T 07533 7979 | www.ziegelhofstueble.de

Burghof Wallhausen Direkt am Weg

Vesperkarte, Biergarten und Burgschänke
Burghofweg 50 | 78465 Konstanz-Wallhausen
T 07533 934555 | www.burghof-wallhausen.de

Tourist-Informationen

Tourist-Information Konstanz

Bahnhofplatz 43 | 78462 Konstanz
T 07531 133030 | www.konstanz-info.com

Tourist-Information Litzelstetten

Großherzog-Friedrich-Str. 10
78465 Konstanz-Litzelstetten
T 07531 94237913 | www.konstanz.de

Tourist-Information Dingelsdorf

Rathausplatz 1 | 78465 Konstanz-Dingelsdorf
T 07533 5750 | www.konstanz.de

Tourist-Information Dettingen-Wallhausen

Kapitän-Romer-Str. 4 | 78465 Konstanz-Dettingen
T 07533 936816 | www.konstanz.de

Einkaufen

Dorfladen Wallhausen

Heinrich von Tettingen Str. 23 a
78465 Konstanz Wallhausen | T 07533 9400574

Öffentliches WC

Lago Shopping Center

Bodanstr. 1 | 78462 Konstanz

Eingangsbereich der Insel Mainau

Hafen Wallhausen

   **Anfahrt**

 **Parken**

Fernbusbahnhof

Strandbad Hörnle

Parkplatz „Waldfriedhof“

am Ortseingang Litzelstetten gratis

Thingolthalle Dingelsdorf

Wanderparkplatz Eulenbach

oberhalb Wallhausen mit Grillstelle
24 Stunden gratis



Alle Informationen zur 1. Etappe gibt es unter www.premiumwanderweg-seegang.de oder einfach den QR-Code scannen!





Alle Abbildungen des Panoramastegs (Marienschlucht) wurden mittels KI bearbeitet.

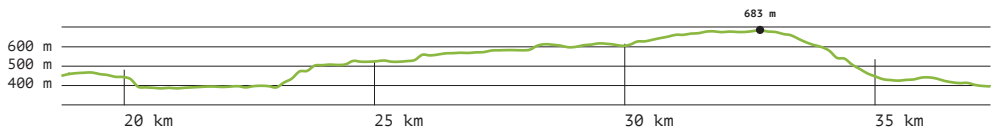




SEEGANG - ETAPPE 2

Von Wallhausen über die Marienschlucht nach Bodman

Startpunkt der Etappe ist der Parkplatz Eulenbach am Ortsrand von Wallhausen. Von dort aus führt der SeeGang am Burghof hinunter zu Bodenseeufer und Teufelstisch. Weiter geht es auf einem idyllischen Naturpfad entlang des Seeufers bis zu einem Grill- und Rastplatz. Es folgt eines der Highlights dieser Etappe: die neu eröffnete Marienschlucht mit ihrem modernen Panoramasteg, der sich über 280 Stufen durch die enge Felsklamm schlängelt.



SCHWER


5:20 h


18,7 km

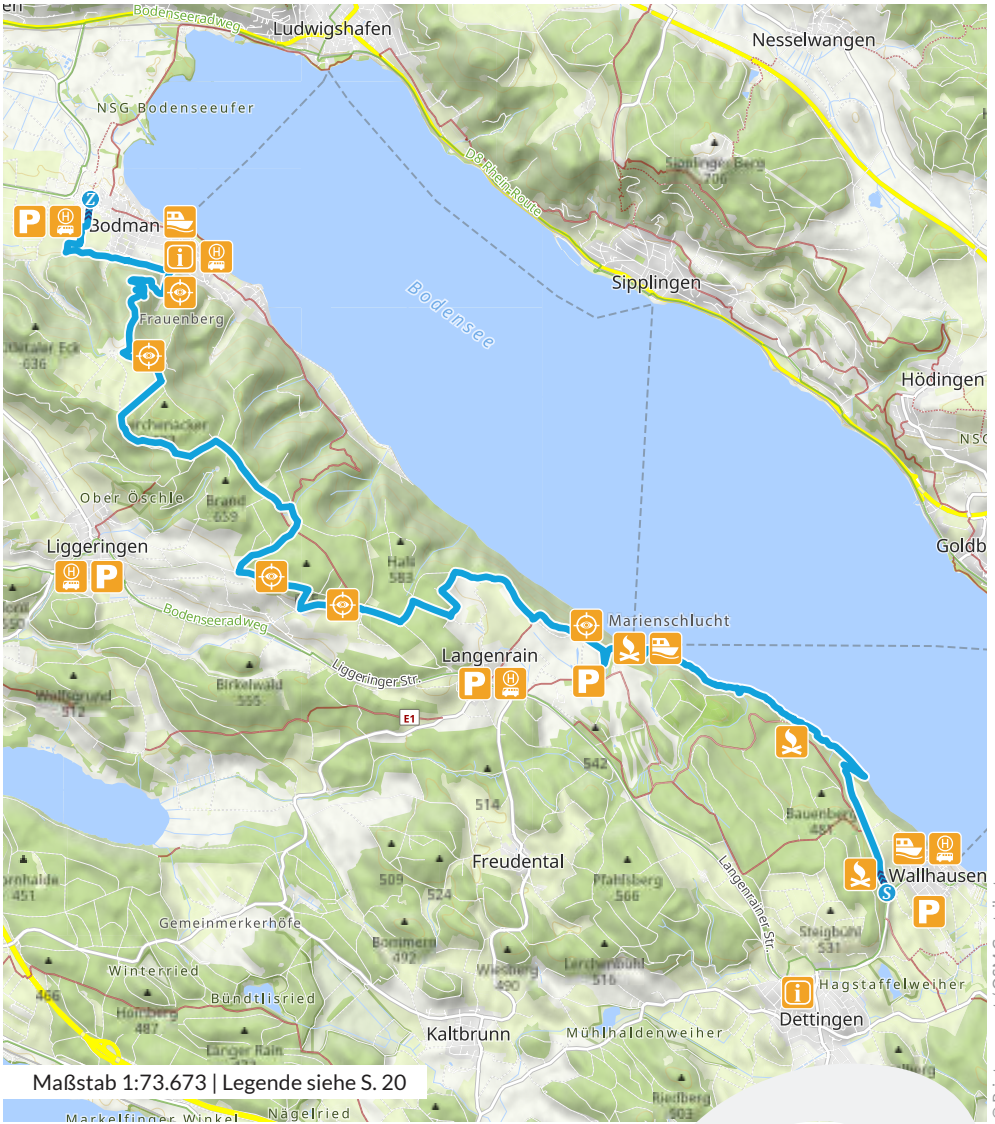

338 m


392 m

Während man sicher und komfortabel über die robusten Stege und Treppen nach oben schreitet, begleiten einen das Rauschen des Baches, moosbewachsene Felswände und das eindringliche Spiel von Licht und Schatten – ein Naturerlebnis, das die besondere Atmosphäre der Schlucht eindrucksvoll in Szene setzt. Auf den Höhen des Bodanrücks angekommen, verläuft die Route am Waldrand entlang – stets mit Blick auf die beeindruckende Steilkante über dem Überlinger See. Oberhalb von Langenrain taucht der Premiumwanderweg in den Wald ein und führt zum Höfener

Kreuz. Der Wanderparkplatz mit Picknick- und Grillplatz Brand bei Radolfzell-Liggerringen bietet ein eindruckliches Panorama und lädt ebenso wie der Grillplatz Stöckenloch zur Rast ein. Über den schmalen Pfad des „Höhenwegs“ führt der SeeGang zum Aussichtspunkt „Lusthäusle“ und von dort zu einem Bisongehge. Nach einer weiteren Einkehrmöglichkeit beim Hofgut Bodenwald führt der SeeGang durch einen tiefen Hohlweg hinunter zur Burgruine Altbodman. Von dort geht es vorbei am Bodmaner Wassertürmle bergab bis zum Parkplatz am Ortseingang von Bodman.



SEEGANG - ETAPPE 2



Gut zu wissen – Allensbach-Langenrain/Radolfzell-Liggeringen

Einkehren

Wirtschaft zum Kranz

Gutbürgerliche Küche mit Dünnele als Spezialität
Bergstr. 3 | 78315 Radolfzell-Liggeringen
T 07732 10366 | www.kranz-duennele.de

Landgasthof Adler

Gutbürgerliches Gasthaus mit regionaler Küche
Bodanrückstr. 18 | 78315 Radolfzell-Liggeringen
T 07732 95250 | www.adler-liggeringen.de

Restaurant Hofgut Kargegg Direkt am Weg

Reg. Küche, Terrasse mit Blick über den Bodensee
Kargegg 1 | 78476 Allensbach-Langenrain
T 07533 930311 | www.restaurant-hofgut-kargegg.de

Waldgasthof Hof Höfen

Mit großem Biergarten
Hof Höfen 1 | 78476 Allensbach-Langenrain
T 07533 9494450 | www.hof-hoefen.com

Bisonstube Direkt am Weg

Bodenwald 1 | 78351 Bodman-Ludwigshafen
T 07773 5090 | www.bisonstube-bodenwald.de

Burghof Wallhausen Direkt am Weg

Infos und Adresse siehe S. 7

Tourist-Informationen

Tourist-Information Radolfzell

Seestr. 30 | 78315 Radolfzell am Bodensee
T 07732 81500 | www.radolfzell-tourismus.de

Tourist-Information Allensbach

Konstanzer Str. 12 | 78476 Allensbach
T 07533 80135 | www.allensbach.de

Tourist-Information Bodman

Seestraße 5 | 78351 Bodman-Ludwigshafen
T 07773 / 9300-48
www.bodman-ludwigshafen.de/de/Urlaub-am-See

Einkaufen

Metzgerei Zunftmeister

Bodanrückstr. 26 | 78315 Radolfzell-Liggeringen

Grillstellen

Drei Grillplätze mit Sitzgelegenheit und herrl. Aussicht

Grillplatz Stöckenloch | 78315 Radolfzell-Liggeringen

Grillplatz Brand | 78315 Radolfzell-Liggeringen

Grillstelle Marienschlucht | 78476 Allens.-Langenrain

Grill- und Rastplatz | 78465 Konstanz-Wallhausen

Grillstelle Katharinenbach | 78465 Konst.-Wallhausen



Anfahrt

Hinweis: Es gibt keine Busverbindung zwischen Wallhausen und Bodman.



Parken

Marienschlucht-Parkplatz

Nähe Golfplatz Langenrain | 78476 Allensbach-Langenrain

Parkplatz Eulenbach

oberhalb Wallhausen mit Grillstelle 24 Std. gratis

Waldparkplatz Brand

gratis und unbegrenzt
Bodanrückstr. | 78315 Radolfzell-Liggeringen

Parkplatz am Bürgerhaus

Dettingerstr. 2 | 78476 Allensbach-Langenrain

Bodman Parkplatz Kapelle

günstiges Tagesticket | Wochenticket



Alle Informationen

zur 2. Etappe gibt es unter
www.premiumwanderweg-seegang.de
oder einfach den QR-Code scannen!



Wander-Highlight Marienschlucht



Spektakulär und atemberaubend: Seit Frühjahr 2026 bietet sich Wandernden in der wiedereröffneten Marienschlucht ein einzigartiges Naturerlebnis. Erreichbar ist sie zu Fuß über den Premiumwanderweg SeeGang oder bequem mit dem Schiff. Ob ein Ausflug direkt zum Steg, eine kleine Rundwanderung oder eine große Tour – hier ist alles möglich! Entlang der Wege zum Panoramasteg lädt ein neu gestalteter Infopfad dazu ein, die Marienschlucht auf besondere Weise kennenzulernen.






SEEGANG - ETAPPE 3

Von Bodman durchs Achried nach Ludwigshafen und auf dem Blütenweg nach Sipplingen

Besonders unberührt ist die Natur kurz nach dem Ausgangspunkt der dritten Etappe. Wer mit dem Schiff nach Bodman fährt, nutzt den kurzen Zuweg vom Hafen Richtung Ortsausgang und folgt dann der SeeGang Beschilderung. Bei Anreise mit dem Auto beginnt wenige Gehminuten vom Parkplatz Kapelle entfernt das Naturschutzgebiet Achried. Dieses ist Brutplatz zahlreicher seltener Vogelarten und im Frühsommer ein Blütenmeer aus Schwertlilien. Eine Aussichtsplattform ermöglicht die ungestörte Beobachtung der Flora und Fauna und bietet faszinierende Weitsichten.



LEICHT	2:00 h	7,4 km	65 m	31 m	
--------	--------	--------	------	------	--

Am Campingplatz Schachenhorn erreicht der SeeGang das nördliche Ufer des Überlinger Sees und folgt dem breiten Uferweg, vorbei am Yachthafen und Bahnhof bis zum Zollhaus am Hafen von Ludwigshafen. Hier gibt es zahlreiche Einkehrmöglichkeiten für eine kleine Rast. Bundesweite Aufmerksamkeit erlangte das Wahrzeichen des Ortes dank des satirischen Reliefs „Ludwigs Erbe“ des Bildhauers Peter Lenk. Vom Zollhaus geht es durch den Uferpark wieder aus dem Ort hinaus. Auf dem Blütenweg Richtung

Sipplingen säumen im Frühling zahlreiche blühende Obstbäume den Weg. Von Waldsofas und Ruhebänken fällt der Blick hier über Sipplingen, das Blütenmeer und den Bodensee auf den gegenüberliegenden Bodanrück und zu den fernen Alpen. Die beste Aussicht bietet sich von der „Liebesinsel“. Vom Hotel „Landhaus Sternen“ führt anschließend ein Zuweg zu den Parkplätzen P1 und P2 am Ortseingang von Sipplingen. Dort befindet sich auch das Wegeportal am Bahnhof und der Schiffsanleger.

Gut zu wissen – Bodman/Ludwigshafen

Einkehren

Campingplatz Schachenhorn Direkt am Weg

Deutsche und thailändische Küche
Radolfzeller Str. 23 | 78351 Ludwigshafen
T 07773 9376851 | www.camping-schachenhorn.de

Seerestaurant Adler Direkt am Weg

Aussichtreiche Seeterrasse
Hafenstr. 4 | 78351 Ludwigshafen
T 07773 933953 | www.seerestaurant-adler.de

Aquarama Direkt am Weg

Italienische Küche und Mittagstisch
Hafenstr. 4 | 78351 Ludwigshafen
T 07773 9362002 | www.ristorante-aquarama.de

Restaurant Valeron Direkt am Weg

Mediterrane Küche
Parkstr. 1 | 78351 Ludwigshafen
T 07773 3339919 | www.valeron-restaurant.de

Hafenmauer 1826 Direkt am Weg

Imbiss mit warmen Gerichten und Eis
Hafenstr. | 78351 Ludwigshafen
www.hafenmauer-ludwigshafen.de

Restaurant Rosmarin Direkt am Weg

Frühstücksbuffet, Mittagstisch und Abendessen
Überlinger Str. 28 | 78351 Ludwigshafen
T 07773 9090469 | www.rosmarin-restaurant.de

Weitere Cafés und Restaurants befinden sich in der Ortsmitte von Bodman und Ludwigshafen.

Tourist-Information

Hafenstraße 5 | 78351 Ludwigshafen
T 07773 930040 | www.bodenseepur.de

Öffentliches WC

Mobility-Point am Parkplatz Kapelle |
Kaiserpfalzstr. 6 | 78351 Bodman

Multifunktionsgebäude am Zollhaus |

Parkstr. 4 | 78351 Ludwigshafen

Einkaufen

Bäckerei Breiler

Kaiserpfalzstr. 44 | 78351 Bodman
Stockacher Str. 8 | 78351 Ludwigshafen

Hofläden

Im Weiler 1 und 4 | 78351 Bodman
Hauptstr. 2 | 78351 Ludwigshafen

Backhaus Mahl

Hauptstr. 21 | 78351 Ludwigshafen

Metzgerei Frick

Hauptstr. 2 | 78351 Ludwigshafen

dm Drogerie Markt

Überlinger Str. 7 | 78351 Ludwigshafen

EDEKA

Überlinger Str. 11 | 78351 Ludwigshafen

Anfahrt

P **Parken**

Bodman Parkplatz Kapelle

günstiges Tagesticket | Wochenticket

Ludwigshafen Wanderparkplatz am Sportplatz

Kostenfrei | Höchstparkdauer: 72 Stunden, nur PKW



Alle Informationen

zur **3. Etappe** gibt es unter
www.premiumwanderweg-seegang.de
oder einfach den QR-Code scannen!



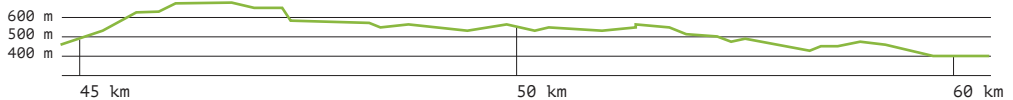












SEEGANG - ETAPPE 4

Von Sipplingen durch die Steiluferlandschaft nach Überlingen

Ein Zugangsweg am Seeufer entlang führt vom Schiffsanleger und Bahnhof Sipplingen über die Radbrücke und vorbei an den Parkplätzen am Ortseingang zum Hotel „Landhaus Sternen“. Der SeeGang verläuft von dort über den Geologischen Lehrpfad, der zunehmend steiler zu den Resten der 800 Jahre alten Burg Hohenfels bergan zieht. Nach ein paar weiteren Metern lädt das Ausflugslokal Höhengasthaus Haldenhof zur Einkehr ein.

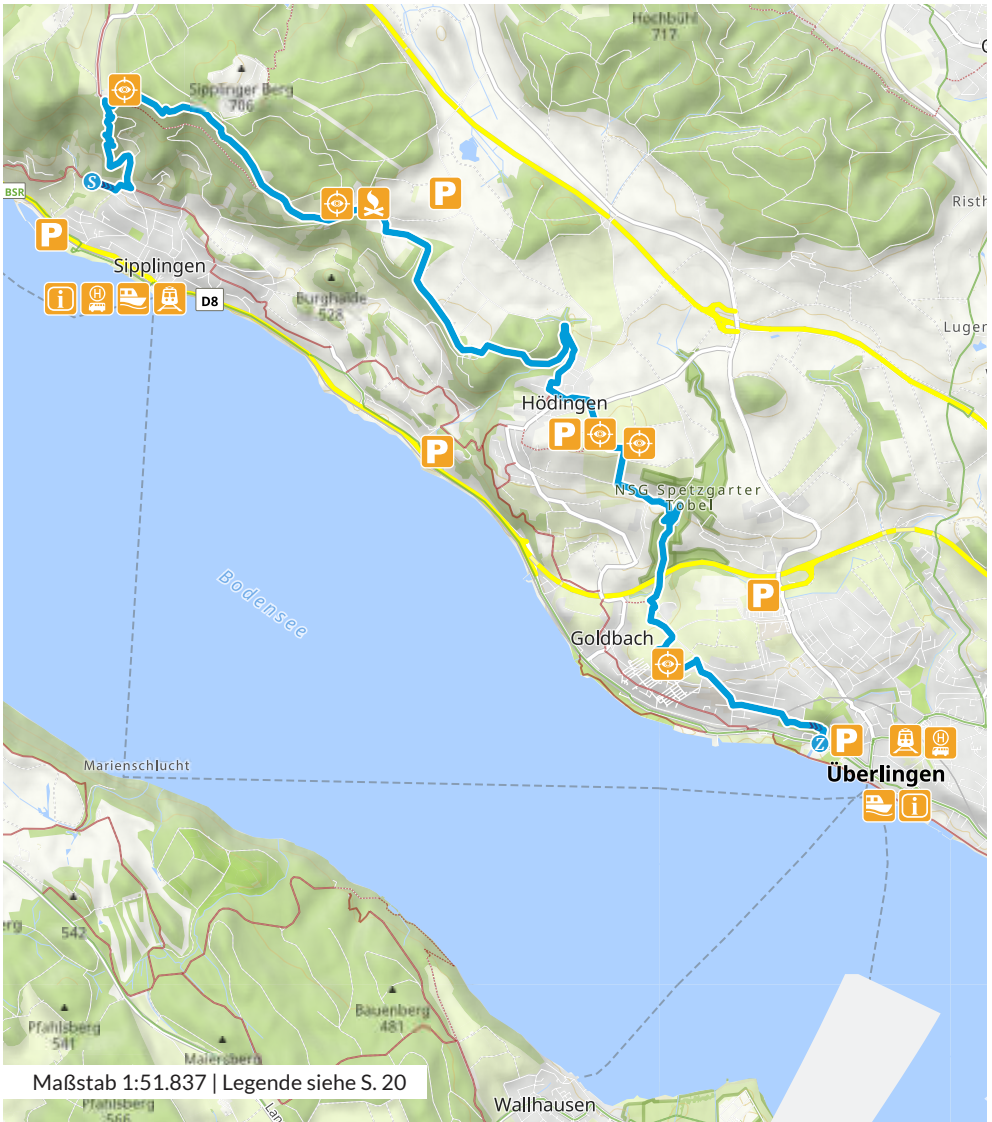


SCHWER	 3:20 h	 10,9 km	 345 m	 394 m	   
---------------	---	--	--	--	--

Nach einer kurzen Rast geht es weiter hinauf zum Standort der Bodensee-Wasserversorgung. Das nächste Zwischenziel ist der Aussichtspunkt und Grillplatz Zimmerwiese. Von dort aus geht es bergab. Vorbei an der Sipplinger Schutz- und Wanderhütte zum Hödinger Tobel, bei dem der Oberlauf begehbar ist. In Hödingen angekommen, bietet das Hofcafé Vogler die Möglichkeit, sich zu stärken.

Auf dem Weg nach Goldbach warten zahlreiche Highlights, darunter die nach kurzem Anstieg am Torkel-

bühl thronende Linde sowie bergab das berühmte Schloss Spetzgart und der Spetzgarter Tobel. Nach einem weiteren kurzen Aufstieg wird der Aussichtspunkt Eglisbohl erreicht, bevor das letzte Stück des SeeGangs durch ein ruhiges Wohnviertel zum Überlinger Stadtgarten führt. Auf dem Weg dorthin fasziniert der Premiumwanderweg von der „Scheffelhöhe“ und vom gusseisernen Pavillon mit zwei weiteren Panoramablicken über den Bodensee. Die letzten Wandermeter verlaufen unter dem mächtigen Gallerturm hindurch zum Eingang des Stadtgartens.



SEEGANG - ETAPPE 4



4

Gut zu wissen – Sipplingen/Überlingen

Einkehren

Höhengasthof Haldenhof **Direkt am Weg**

Schöner Aussichtspunkt hoch über dem See.
Haldenhofweg 51 | 88662 Überlingen-Bonndorf
T 07773 5613 | www.gasthaus-haldenhof.de

Hofcafé Vogler **Direkt am Weg**

Gemütliche Einkehr mit hausgemachtem Kuchen, Café-Spezialitäten und Vesper.
(April bis Oktober, Fr./Sa./So./Feiertage)
Brunnenstr. 14 | 88662 Überlingen-Hödingen
T 07551 62287 | www.hofcafe-vogler.de

Weitere Cafés und Restaurants befinden sich entlang der **Uferpromenade in Sipplingen und Überlingen** sowie in der **Überlinger Innenstadt**.

Anfahrt

P **Parken**

P1, P2 in Sipplingen |
gebührenpflichtig

P&R-Platz am Krankenhaus in Überlingen

Kurt-Hahn-Straße | Tagesticket: 3,50 € |
Parkschein inkl. Busfahrt in die Innenstadt
und zurück | max. Parkdauer 3 Tage

Weitere Parkplätze und Parkhäuser

befinden sich in der Innenstadt.

Gebührenfreie Wanderparkplätze

Süßenmühle, Wappenthal und Hödingen

Tourist-Informationen

Tourist-Information Sipplingen

Seestr. 3 | 78354 Sipplingen
T 07551 9499370 | www.sipplingen.de

Tourist-Information Überlingen

Landungsplatz 3-5 | 88662 Überlingen
T 07551 9471522 | www.ueberlingen-bodensee.de

Öffentliches WC

Am Restaurant Seehaus

Seestr. 5 | 78354 Sipplingen

Am Rathaus

Rathausstr. 10 | 78354 Sipplingen

Am Parkplatz P3

Seestr. 1 | 78354 Sipplingen

Am Stadtgarteneingang

Bahnhofstr. | 88662 Überlingen

Im Parkhaus West

Christophstr. 3 | 88662 Überlingen

Hinter dem Kiosk

Landungsplatz | 88662 Überlingen

In der Tourist-Information Überlingen

Landungsplatz 3-5 | 88662 Überlingen

Einkaufen

Beirer's Landmarkt

Seestr. 66 | 78354 Sipplingen

Verschiedene Einkaufsmöglichkeiten gibt es in der **Innenstadt** von Überlingen.

Grillplatz

Neben dem Aussichtspunkt Zimmerwiese

Besonderheiten

Kinder-Erlebnispfad entlang des Zuweges in Sipplingen

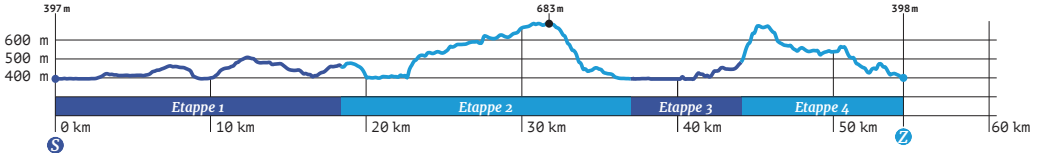
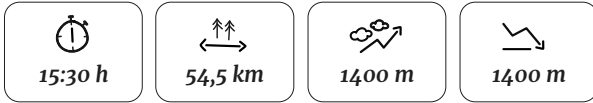


Alle Informationen

zur **4. Etappe** gibt es unter
www.premiumwanderweg-seegang.de
oder einfach den QR-Code scannen!



Gesamtübersicht Premiumwanderweg SeeGang



Etappe 1

Von der Stadt Konstanz über die Blumeninsel Mainau nach Wallhausen

Etappenzeit: 4:50 h
 Etappenstrecke: 18,7 km
 Höhenmeter aufwärts: 230
 Höhenmeter abwärts: 170

Etappe 2

Von Wallhausen über die Marienschlucht nach Bodman

Etappenzeit: 5:20 h
 Etappenstrecke: 18,7 km
 Höhenmeter aufwärts: 338
 Höhenmeter abwärts: 392

Etappe 3

Von Bodman durchs Aachried nach Ludwigshafen und auf dem Blütenweg nach Sipplingen

Etappenzeit: 2:00 h
 Etappenstrecke: 7,4 km
 Höhenmeter aufwärts: 65
 Höhenmeter abwärts: 31

Etappe 4

Von Sipplingen durch die Steiluferlandschaft nach Überlingen

Etappenzeit: 3:20 h
 Etappenstrecke: 10,9 km
 Höhenmeter aufwärts: 345
 Höhenmeter abwärts: 394

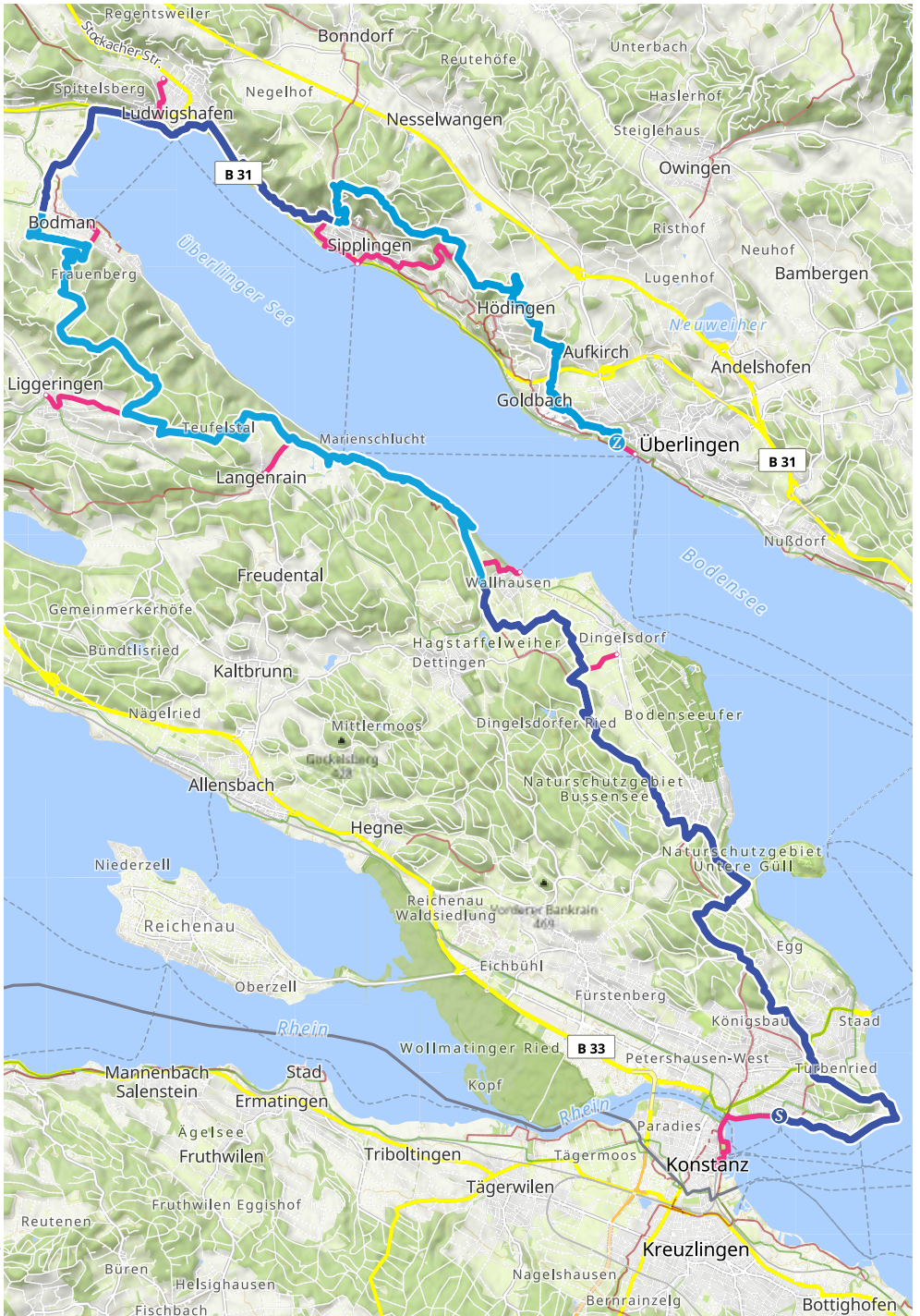
Legende

- | | | | |
|--|----------------|--|---------------------|
| | Aussichtspunkt | | Tourist-Information |
| | Badestelle | | Parkplatz |
| | Bahnhof | | Schifffahrt |
| | Bushaltestelle | | SeeGang |
| | Campingplatz | | Zuweg |
| | Grillstelle | | Schiffsverkehr |



So kommen Sie zum Weg!

Alle Infos zu den Zuwegen unter www.premiumwanderweg-seegang.de oder einfach den QR-Code scannen!



Unterwegs auf dem SeeGang

Der SeeGang ist ein Streckenwanderweg, der etappenweise oder sternförmig gewandert werden kann: Dank zahlreicher Schiff-, Bus- und Bahnverbindungen, oft direkt am Weg oder über kurze Zugangswege angebunden, lässt sich der SeeGang leicht auf eigene Bedürfnisse einrichten. Etappenlänge und Etappenorte sind individuell und nach Lust, Laune und Tagesform wählbar.



Schiff

Schiffahrtsbetrieb Deinis*

(Bodman, Ludwigshafen, Sipplingen, Marienschlucht, Überlingen)

T 07551 9579485

info@schiffahrt-bodensee.de
www.schiffahrt-bodensee.de

Personenschiffahrt Giess & Giess GmbH* (Überlingen, Wallhausen)

M 0172 8834160

www.personenschiffahrt-bodensee.de

Bodensee-Schiffsbetriebe GmbH* (Konstanz, Insel Mainau, Dingelsdorf, Überlingen)

T 07531 36400 | www.bsb.de

CMS Schiffahrt* (Überlingen, Insel Mainau)

T 07551 916904 | www.cms-schiffahrt.de

Schiffahrtbetrieb Held* (Überlingen, Insel Mainau)

T 07551-60478 | www.gunzo.de

* Saisonbetrieb

Bus

Fahrpläne aller Regionalbusse unter www.efa-bw.de

Stadtbus Konstanz Linie 4/13 | Konstanz - Wallhausen
www.stadtwerke-konstanz.de

Linie 203 | Konstanz - Allensbach - Langenrain

Stadtbus Radolfzell Linie 4 | Radolfzell - Liggeringen
www.stadtwerke-radolfzell.de

Linie 105 | Bodman - Ludwigshafen
www.vhb-info.de

Linie 7389 | Ludwigshafen - Sipplingen - Überlingen

Linie 7395 | Überlingen - Friedrichshafen
www.bodo.de

Bahn

Seehas | Konstanz - Allensbach - Radolfzell
www.bahn.de

Bodensee-Gürtelbahn | Radolfzell - Ludwigshafen - Sipplingen - Überlingen - Friedrichshafen

Bahnhöfe am Weg

Konstanz, Ludwigshafen, Sipplingen, Überlingen



Übernachten am SeeGang

Der SeeGang kann etappenweise oder sternförmig gewandert werden. Entweder kehrt man mit den zahlreichen öffentlichen Verkehrsmitteln zurück an seinen Ausgangsort oder man plant entlang der Strecke Übernachtungen ein. Eine vorherige Reservierung beim Gastgeber vor Ort ist empfehlenswert. Gerne sind die Tourist-Informationen der Orte entlang des Weges bei der Unterkunftssuche behilflich.

Weitere Informationen:

www.premiumwanderweg-seegang.de/unterkuenfte



Gepäcktransport auf dem SeeGang

Mehr SeeGang, weniger Gewicht: Der Kofferbutler holt das Gepäck direkt zu Hause ab und transportiert es entlang des Wanderweges – über Nacht von Unterkunft zu Unterkunft. Routen und Termine flexibel nach Absprache.

Informationen und Buchung:

kofferbutler@kofferbutler.at

www.kofferbutler.com



Das Rundum-Sorglos-Paket von Original Landreisen

Für diejenigen, die den SeeGang in seiner ganzen Länge erwandern möchten, gibt es ein Angebotspaket mit:

4 Übernachtungen inkl. Frühstück, 3x Gepäcktransport, Schiff- / Busfahrkarten und Kartenmaterial

Weitere Informationen:

www.original-landreisen.de/Wandern-ohne-Gepaack-am-Bodensee/

Impressum

Herausgeber

AG SeeGang
Tourismus, Kultur und Marketing Bodman-Ludwigshafen
Hafenstr. 5 | 78351 Bodman-Ludwigshafen

Bilder

Ulrike Klumpp Fotografie
eunde Werbeagentur
Tourismus, Kultur und Marketing Bodman-Ludwigshafen
Überlingen Marketing und Tourismus GmbH, b.lateral
Gemeinde Sipplingen, b.lateral
Marketing und Tourismus Konstanz GmbH, Achim Mende
Logo Marienschlucht, pragmadesign Dett/Staiger

Layout und Konzeption

eunde Werbeagentur
www.ehmannundehmann.de

Redaktion

Andrea Vonwald
www.textalabim.com

Druck

Druckhaus Müller OHG
www.druckhaus-mueller.de

Kartengrundlage

Printmaps.net/ / OSM Contributors



premiumwanderweg-seegang.de



Premiumwandern
in der Vierländerregion Bodensee

www.premiumwanderweg-seegang.de

