



# RADTOUREN 2023

AUGGEN • BAD BELLINGEN • BADENWEILER • BUGGINGEN • EFRINGEN-KIRCHEN • KANDERN  
SCHLIENGEN • GRENZACH-WYHLEN • KLEINES WIESENTAL

Schöne Wege durch sanfte Hügel und Weinberge, flache Strecken über den Rhein in das nahe Elsass oder ausgewiesene Mountainbike-Strecken im abenteuerlichen Wald: Der Süden im Schwarzwald bietet Fahrradterrain für jeden Geschmack. Sportliche Biker, gemütliche Radler, Familien oder eBiker dürfen sich auf abwechslungsreiche und einzigartige Fahrradtouren mit beeindruckenden Panoramassichten in den Regionen des Südschwarzwaldes freuen. Entdecke den Süden im Schwarzwald mit unseren Tourenvorschlägen.



<b>Markgräflerland</b>	
<b>Auggen</b>	
4	<u>Radtour nach Müllheim, Vögisheim und Mauchen</u>
<b>Bad Bellingen</b>	
6	<u>Tour nach Badenweiler</u>
8	<u>Burgruine Rötteln</u>
10	<u>Rebland, Kandern und Störche</u>
12	<u>Staufen</u>
<b>Badenweiler</b>	
14	<u>MTB Tour um den Nonnenmattweiher</u>
16	<u>Radtour durch die Weinorte Auggen, Schliengen, Mauchen</u>
18	<u>Radtour nach Neuenburg und Schliengen</u>
20	<u>Rennradtour auf den Feldberg</u>
22	<u>Rennradtour durch das Kleine Wiesental</u>
<b>Efringen-Kirchen</b>	
24	<u>Altrhein &amp; Rhein-Rhône-Kanal</u>
26	<u>Liebliches Markgräflerland</u>
28	<u>Reben &amp; Fernsicht</u>
<b>Kandern</b>	
30	<u>Ritter &amp; Burgfräulein</u>
32	<u>Mit dem Rad entlang der Kandertalbahn</u>
34	<u>Schloss Bürgeln</u>

<b>Markgräflerland</b>	
<b>Schliengen</b>	
36	<u>Hügeliges Markgräflerland</u>
38	<u>Müllheim und Neuenburg</u>
40	<u>Rebentour</u>
42	<u>Rund um Kandern</u>
<b>Hochrhein – Dinkelberg</b>	
<b>Grenzach-Wyhlen</b>	
44	<u>Über den Dinkelberg zum Ruhrberg</u>
46	<u>Mit dem Velo durch die Römerzeit</u>
48	<u>Südliche Höhen in Baselland</u>
50	<u>Links und rechts vom Rhein bis Frankreich</u>
52	<u>Markgräflertour</u>
<b>Wiesental</b>	
<b>Kleines Wiesental</b>	
54	<u>Vom Dinkelberg ins Wiesental</u>
<b>Fernradwege</b>	
56	<u>Oberrhein-Römerradweg</u>
56	<u>Badischer Weinradweg</u>
58	<u>(Kleiner) Dreiland-Radweg</u>

## Radtour nach Müllheim, Vögisheim und Mauchen

### Überblick

Zeit ca. 1 Stunde 5 Minuten

Entfernung ca. 14,7 km

Höhenmeter  $\nearrow$  188 hm  $\searrow$  188 hm

Höchster Punkt 370 hm

Tiefster Punkt 231 hm

Schwierigkeit / Profil leicht

### Startpunkt

Rathaus Auggen

Beginnend am Rathaus in der charmanten Winzergemeinde Auggen führt die leichte Tour den Radler auf eine entspannte Reise durch das Markgräflerland. Ohne große Anstrengung geht es zunächst in die Weinhauptstadt Müllheim, der größten Weinbaugemeinde des Markgräflerlands.

Begleitet von der Naturvielfalt des Südschwarzwaldes führt die Tour über Vögisheim weiter Richtung Mauchen, einem Ortsteil des Wein- und Ferienorts Schliengen, und mit tollen Aussichtspunkten zurück zum Ausgangspunkt in Auggen, wo eine Vielzahl an Einkehrmöglichkeiten auf den Radler warten.

### Höhenprofil



## Badenweiler

### Überblick

Zeit	3 Stunden 20 Minuten
Entfernung	39,4 km
Höhenmeter	↗ 747 hm ↘ 747 hm
Höchster Punkt	549 hm (Sehringen)
Tiefster Punkt	226 hm (Bad Bellingen)
Schwierigkeit / Profil	schwierig

### Startpunkt

Startpunkt entlang der Strecke individuell wählbar

Auf abwechslungsreichen Rad- und Weinwanderwegen führt die anspruchsvolle Tour geübte Radler durch die imposanten Rebberge des Markgräflerlandes in das historische Badenweiler und weiter durch das liebevolle Eggener Tal in Schliengen, das den Weg mit üppig blühenden Kirschbäumen ziert.

### Kultur & Museen

- 1 Blankenhorn Palais
- 2 Burg Baden
- 3 Römische Badruine
- 4 Wasserschloss Entenstein

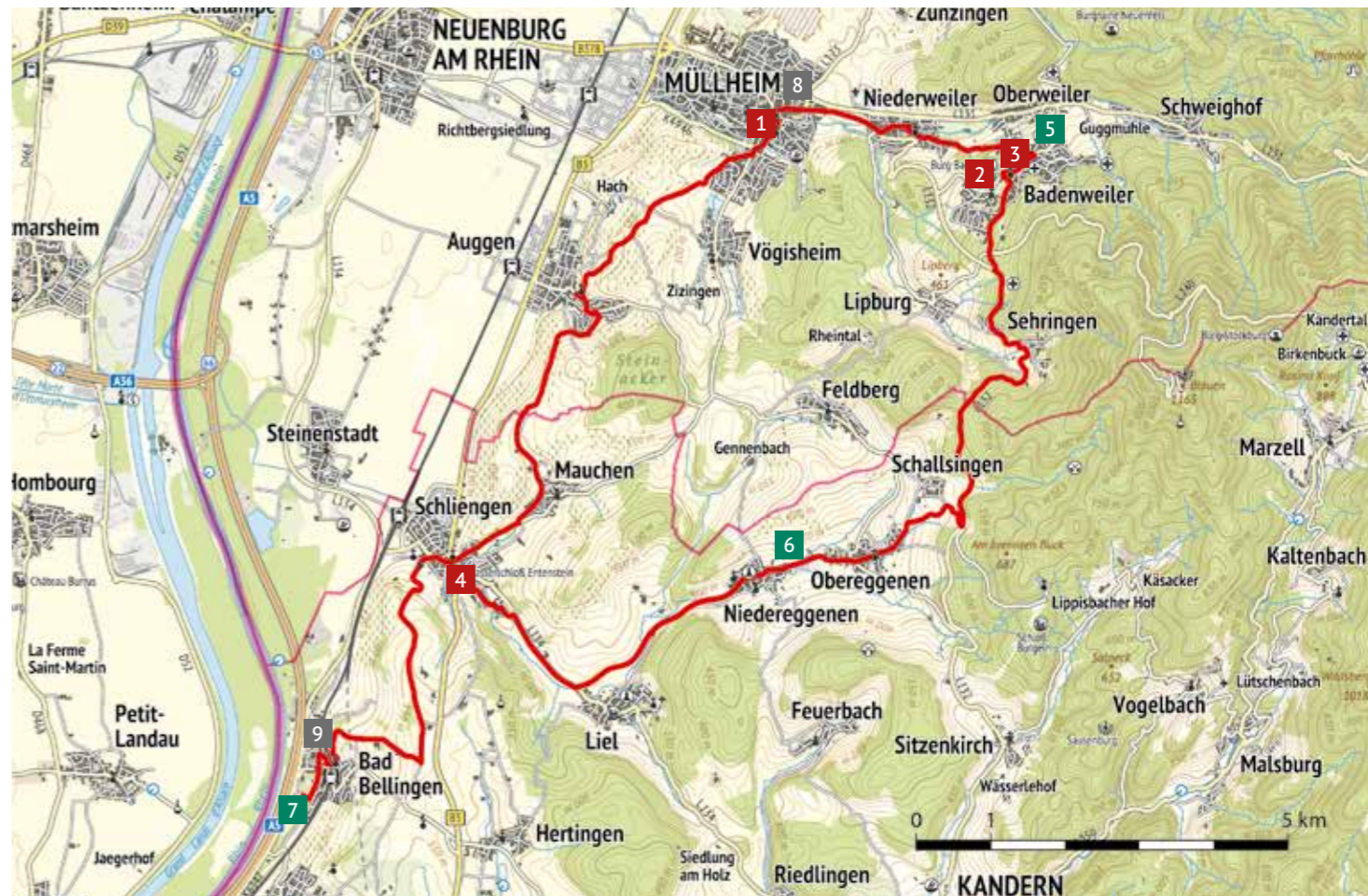
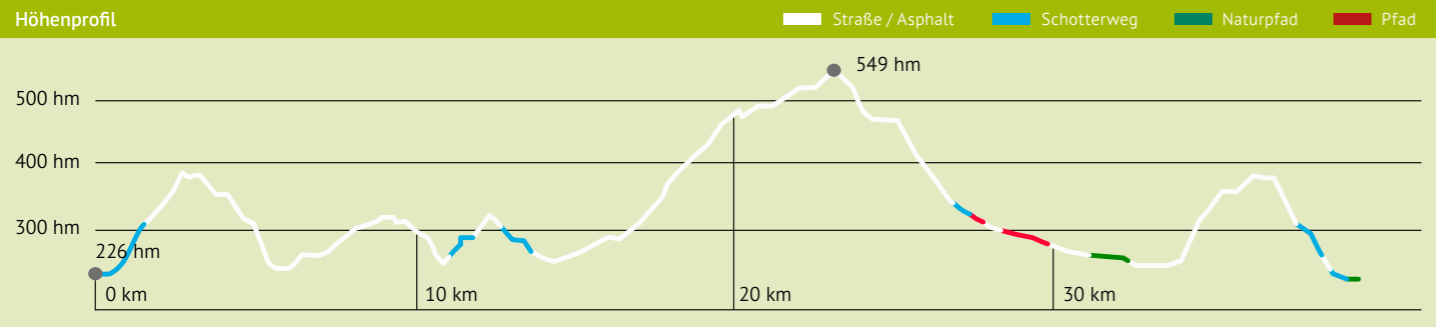
### Erlebnisangebote

- 5 Cassiopeia Therme Badenweiler
- 6 Obstlehrpfad
- 7 Balinea Thermen, Bad Bellingen

### Gastrotipp

Anzeige

- 8 **Gasthof Engel** · Werderstraße 63  
79379 Müllheim · Tel. 07631 2228  
www.hotel-engel-muellheim.de  
FR - MI 08.00 - 22.30 Uhr · DO Ruhetag  
Warme Küche 11.30-13.30 + 17.00-20.30 Uhr
- 9 **Hotel Markushof**  
Badstraße 6 · 79415 Bad Bellingen  
Tel. 07635 31080 · info@hotel-markushof.de  
www.hotel-markushof.de  
MO 12.00 - 13.30 Uhr · 18.00 - 20.30 Uhr  
DI + MI Ruhetag  
DO - SO 12.00 - 13.30 Uhr · 18.00 - 20.30 Uhr



## Burgruine Rötteln

### Überblick

Zeit 4 Stunden 10 Minuten

Entfernung 54,8 km

Höhenmeter  $\nearrow$  519 hm  $\searrow$  519 hm

Höchster Punkt 394 hm (Huttingen)

Tiefster Punkt 224 hm (Bad Bellingen)

Schwierigkeit / Profil schwierig

### Startpunkt

Startpunkt entlang der Strecke individuell wählbar

Mit wenig Autoverkehr führt die abwechslungsreiche und konditionsfordernde Strecke durch die Natur zur Burg Rötteln in Lörrach und entlang des Markgräfler Wiiwegli, durch das Storchendorf Holzen, vorbei am Röttler Schloss und „langen Erlen“ (Grenzwege) nach Weil am Rhein zum Art-Dorf Ötlingen.

### Kultur & Museen

1 Oberrhein. Bäder- und Heimatmuseum

2 Kapelle Maria Hügel

3 Burg Rötteln

4 Museum am Lindenhof

### Aussichtspunkte

5 Isteiner Klotz

6 Isteiner Schwellen

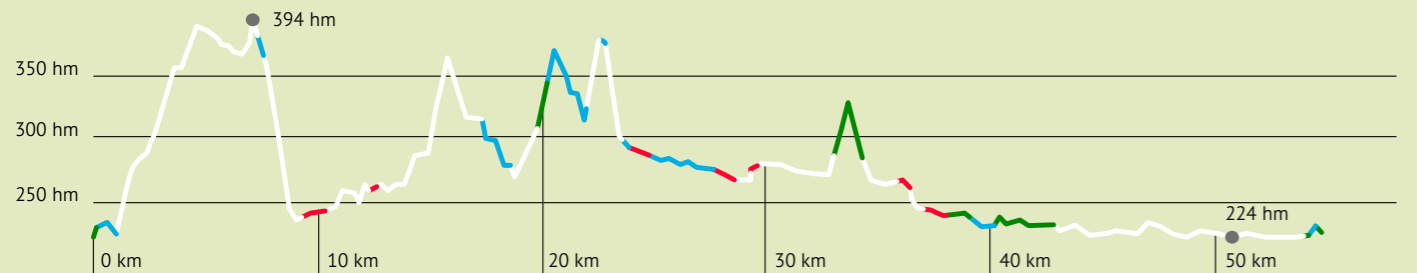
7 Stauwehr Märk

### Erlebnisangebote

8 Balinea Thermen, Bad Bellingen

9 Laguna Badeland

### Höhenprofil



## Rebland, Kandern und Störche

### Überblick

Zeit 2 Stunden 30 Minuten

Entfernung 30,7 km

Höhenmeter  $\nearrow$  452 hm  $\searrow$  452 hm

Höchster Punkt 397 hm (Wintersweiler)

Tiefster Punkt 226 hm (Bad Bellingen)

Schwierigkeit / Profil mittel

### Startpunkt

Startpunkt entlang der Strecke individuell wählbar

Von Bad Bellingen aus führt die Tour über Bamlach und Tannenkirch in die Töpferstadt Kandern. Nach einem Abstecher in die Wolfsschlucht geht es weiter zum Storchendorf Holzen und entlang der Rebberge durch die Ortschaften der südwestlichsten Gemeinde Baden-Württembergs Mappach, Wintersweiler, Huttingen und Blansingen zurück.

### Kultur & Museen

- 1 Oberrhein. Bäder- und Heimatmuseum
- 2 Kapelle Maria Hügel
- 3 Heimat- und Keramikmuseum

### Erlebnisangebote

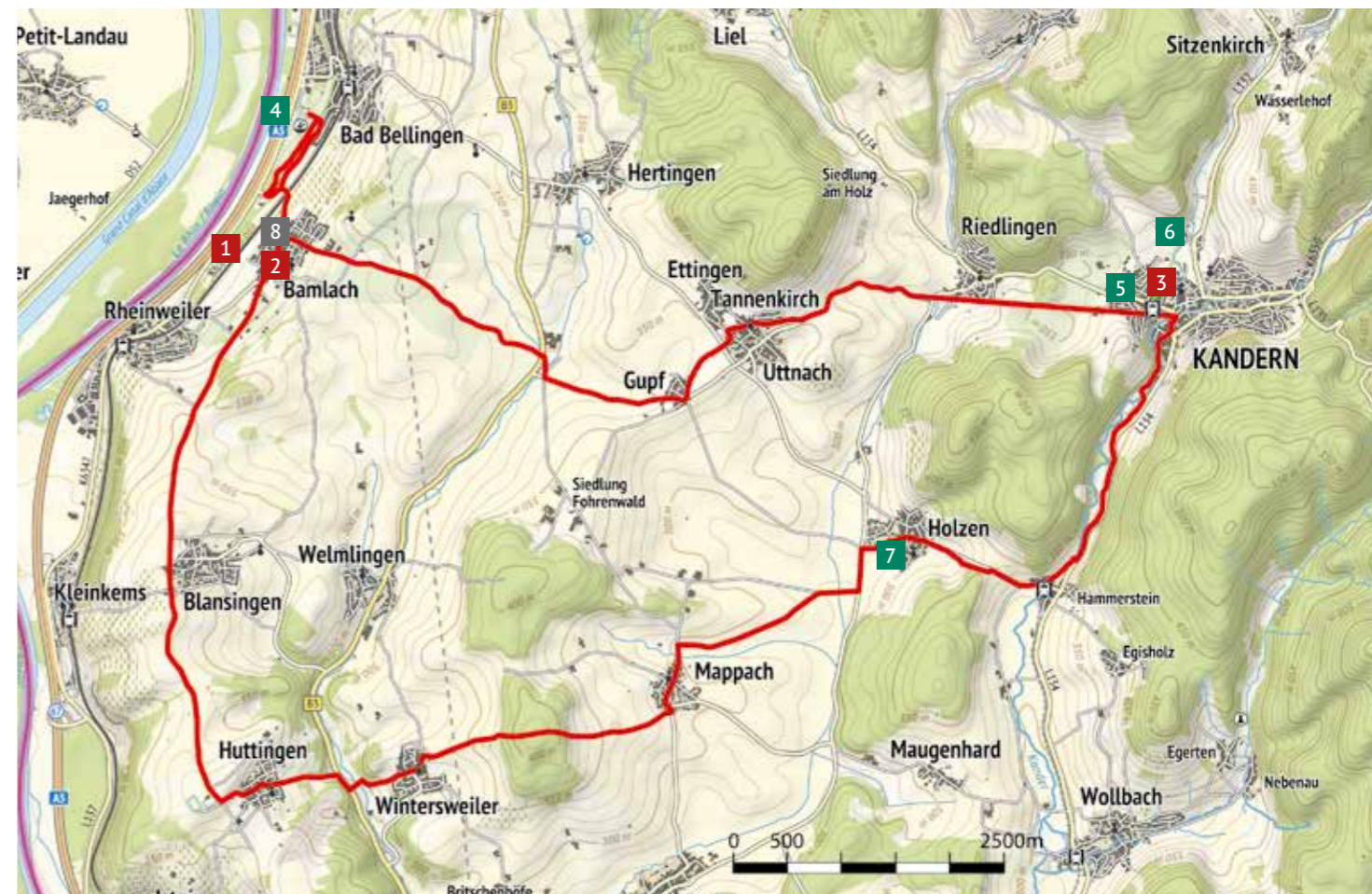
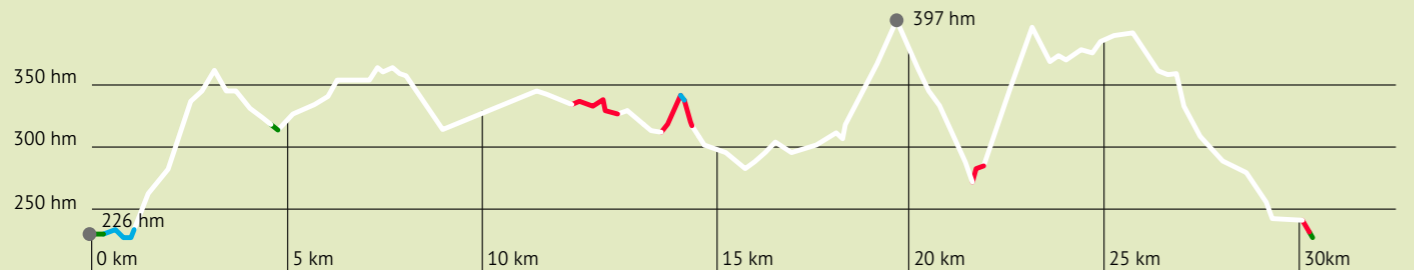
- 4 Balinea Thermen, Bad Bellingen
- 5 Kandertalbahn
- 6 Freibad Kandern
- 7 Storchengehege Holzen

### Gastro Tipp

Anzeige

- 8 **Hotel Markushof**  
Badstraße 6 · 79415 Bad Bellingen  
Tel. 07635 31080 · info@hotel-markushof.de  
www.hotel-markushof.de  
MO 12.00 - 13.30 Uhr · 18.00 - 20.30 Uhr  
DI + MI Ruhetag  
DO - SO 12.00 - 13.30 Uhr · 18.00 - 20.30 Uhr

### Höhenprofil



## Staufen

### Überblick

Zeit	4 Stunden 50 Minuten
Entfernung	62,3 km
Höhenmeter	↗ 560 hm ↘ 560 hm
Höchster Punkt	429 hm (Schweighof)
Tiefster Punkt	214 hm (Neuenburg)

Schwierigkeit / Profil schwierig

### Startpunkt

Startpunkt entlang der Strecke individuell wählbar

Die anspruchsvolle Tour führt über die Hügellandschaft des Markgräflerlands in die Stadt Müllheim und weiter in das historische Badenweiler nach Staufen im Landkreis Breisgau-Hochschwarzwald. Über die Städte Heitersheim, Neuenburg und Steinstadt geht es zurück in die Toskana Deutschlands.

### Kultur & Museen

- 1 Burg Staufen
- 2 Denkmalgeschützte Altstadt Staufen
- 3 Römische Badruine
- 4 Burg Baden
- 5 Blankenhorn Palais
- 6 Wasserschloss Entenstein
- 7 Museum für Stadtgeschichte

### Aussichtspunkte

- 8 Schwärze

### Erlebnisangebote

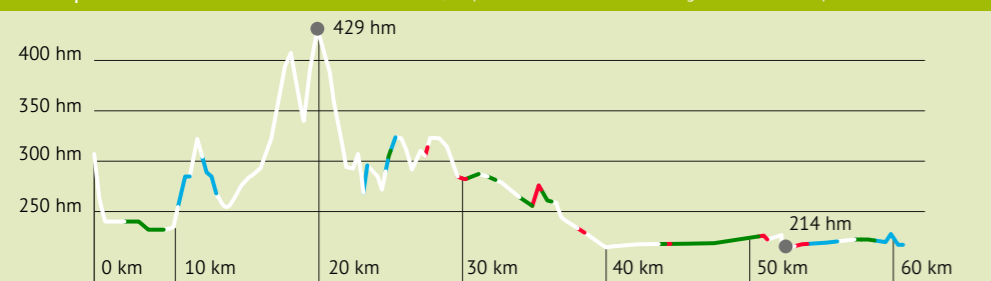
- 9 Glasbläseerei Ballrechten-Dottingen
- 10 Staudengärtnerei Gräfin von Zeppelin
- 11 Cassiopeia Thermo Badenweiler
- 12 Freibad Müllheim
- 13 Balinea Thermen, Bad Bellingen
- 14 Thermalsportbad Steinstadt
- 15 Hallenbad Neuenburg

### Gastrotipp

Anzeige

- 16 **Hotel Markushof**  
Badstraße 6 · 79415 Bad Bellingen  
Tel. 07635 31080 · info@hotel-markushof.de  
www.hotel-markushof.de  
MO 12.00 - 13.30 Uhr · 18.00 - 20.30 Uhr  
DI + MI Ruhetag  
DO - SO 12.00 - 13.30 Uhr · 18.00 - 20.30 Uhr

### Höhenprofil



## MTB Tour um den Nonnenmattweiher

### Überblick

Zeit	ca. 6 Stunden
Entfernung	41,8 km
Höhenmeter	↗ 1238 hm ↘ 1238 hm
Höchster Punkt	1080 hm
Tiefster Punkt	287 hm

Schwierigkeit / Profil mittelschwer

### Startpunkt

Schlossplatz Badenweiler

Vom Schlossplatz in Badenweiler startend, führt die Tour auf breiten Wegen durch den Südschwarzwald hinauf auf den Kreuzweg und schließlich zum Nonnenmattweiher, wo eine unverwechselbare Naturidylle zum Verweilen einlädt. An heißen Sommertagen kann im Waldsee sogar eine Abkühlung genossen werden.

Weiter geht es über einen schmalen Wanderweg zum Kälbelescheuer, wo die Almgaststätte mit regionalen Speisen zu einer Rast einlädt. Fortan bergabwärts und umgeben von purem Schwarzwaldfeeling geht es zurück zum Ausgangspunkt nach Badenweiler.

### Kultur & Museen

- 1 Burg Baden
- 2 Burgruine Neuenfels

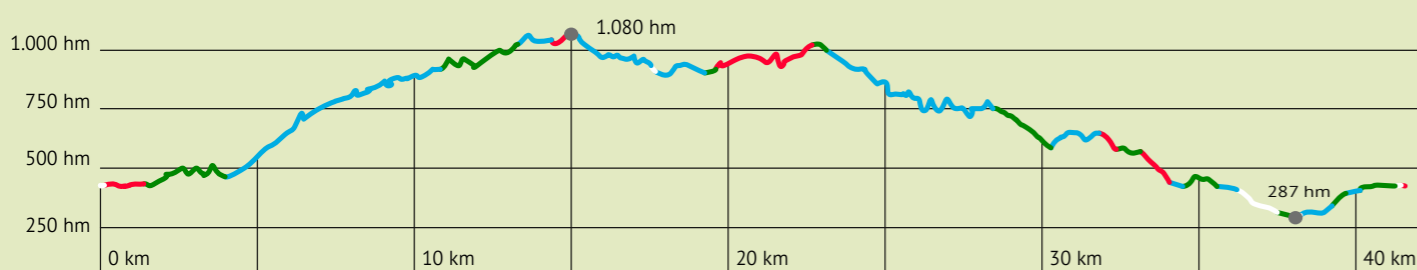
### Aussichtspunkte

- 3 Kreuzweg

### Erlebnisangebote

- 4 Nonnenmattweiher
- 5 Cassiopeia Therme Badenweiler

### Höhenprofil





## Radtour durch die Weinorte Auggen, Schliengen, Mauchen

### Überblick

Zeit	ca. 2 Stunden
Entfernung	27,2 km
Höhenmeter	↗ 450 hm ↘ 449 hm
Höchster Punkt	424 hm
Tiefster Punkt	243 hm
Schwierigkeit / Profil	mittelschwer

### Startpunkt

Schlossplatz Badenweiler

Die knapp 27 km lange Rundtour startet vom Schlossplatz in Badenweiler und führt den Radler umgeben von einer unvergleichlichen Landschaftsidylle durch die Weinorte im Herzen des Markgräflerlandes. Von Badenweiler geht es zunächst nach Müllheim und über Auggen nach Schliengen und Mauchen.

Weiter über Müllheim und Niederweiler geht es gemütlich zurück zum Startpunkt nach Badenweiler. Ein toller Ausblick auf den Schwarzwald begleitet die Tour.

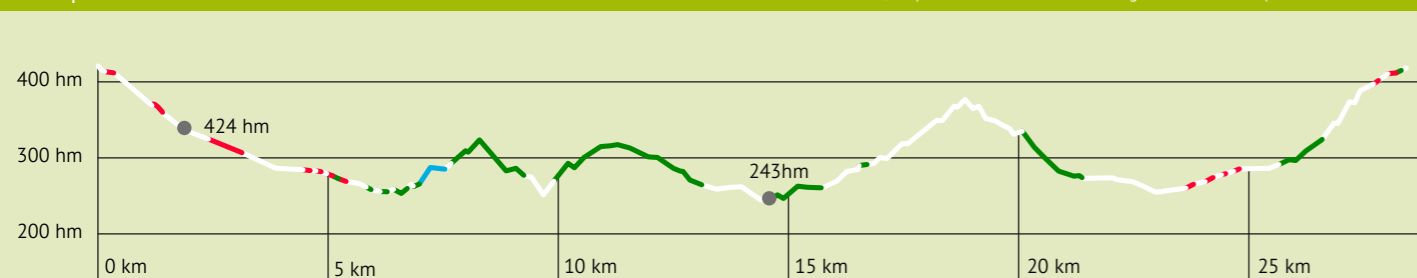
### Kultur & Museen

- 1 Burg Baden
- 2 Kunst-Palais
- 3 Markgräfler Museum
- 4 Wasserschloss Entenstein

### Erlebnisangebote

- 5 Cassiopeia Therme Badenweiler
- 6 Sport- und Freizeitbad Badenweiler
- 7 Freizeit- und Familienbad Müllheim

### Höhenprofil



## Radtour nach Neuenburg und Schliengen

Überblick	
Zeit	ca. 2 Stunden 10 Minuten
Entfernung	37,9 km
Höhenmeter	↗ 391 hm ↘ 385 hm
Höchster Punkt	424 hm
Tiefster Punkt	214 hm
Schwierigkeit / Profil	leicht
Startpunkt	
Schlossplatz Badenweiler	

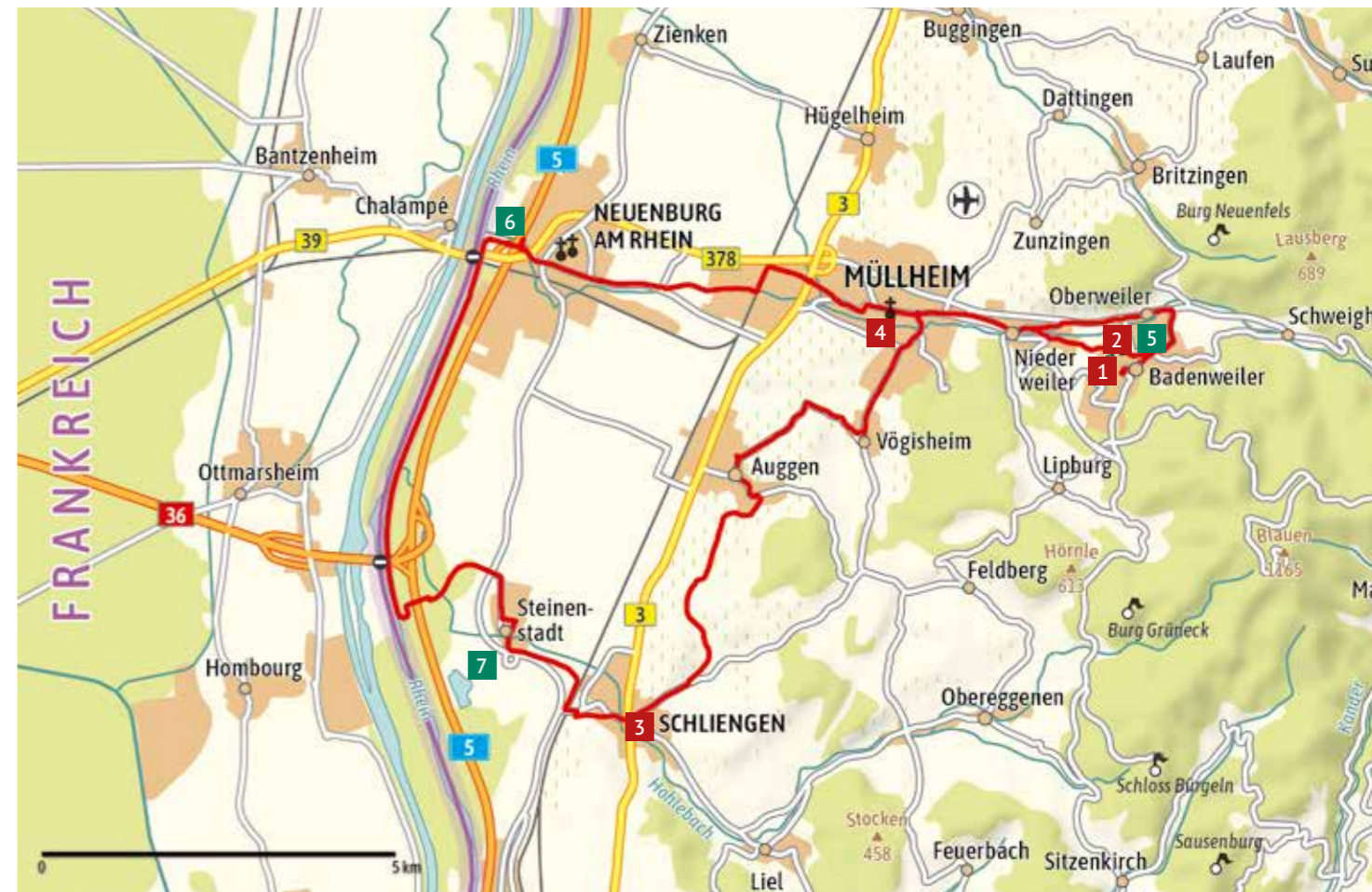
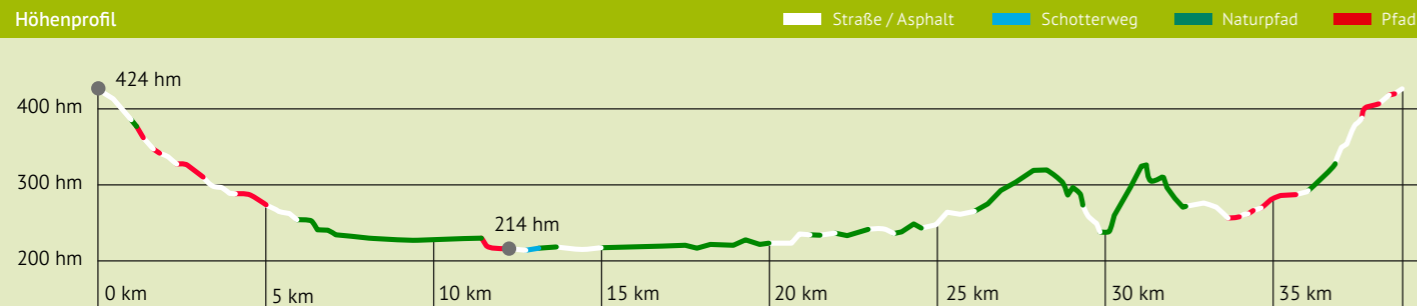
Die ca. 38 km lange Radtour startet am Schlossplatz in Badenweiler und lädt den Radler auf knapp zwei Stunden ein, die umliegenden Ortschaften kennenzulernen. Die Strecke führt auf flachen Wegen zunächst über Oberweiler nach Müllheim. Weiter Richtung Neuenburg geht es hauptsächlich auf asphaltierten Wegen nach Mauchen und Auggen, wo von den Höhenzügen in den Weinreben ein Panoramaausblick über die Rheinebene bis zu den Vogesen geboten wird. Auf gut befestigten Radwegen geht es mit Blick auf die Höhen des Schwarzwaldes zurück zum Startpunkt nach Badenweiler.

### Kultur & Museen

- 1 Burg Baden
- 2 Römische Badruine
- 3 Wasserschloss Entenstein
- 4 Markgräfler Museum

### Erlebnisangebote

- 5 Cassiopeia Therme Badenweiler
- 6 Rheingärten / LGS-Gelände
- 7 Thermalsportbad Steinestadt



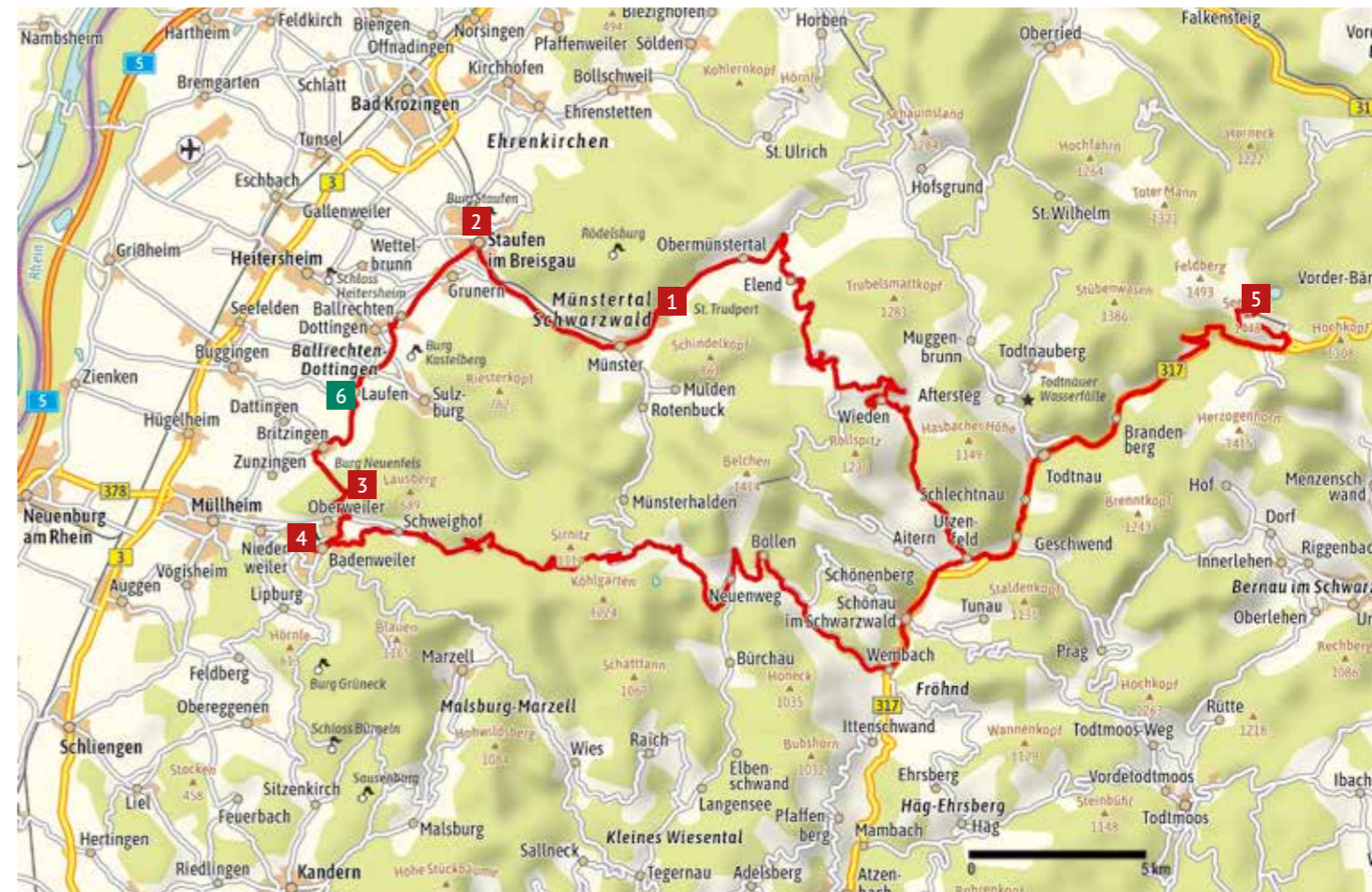

Weitere Informationen unter [www.dersueden-schwarzwald.de](http://www.dersueden-schwarzwald.de)

## Rennradtour auf den Feldberg

Überblick	
Zeit	ca. 5 Stunden
Entfernung	112 km
Höhenmeter	↗ 2661 hm ↘ 2626 hm
Höchster Punkt	1447 hm
Tiefster Punkt	271 hm
Schwierigkeit / Profil	schwer
Startpunkt	
Schlossplatz Badenweiler	

Vom Schlossplatz im anerkannten Heilbad Badenweiler führt der knapp 112 km lange Rundweg sportliche Biker durch die Landschaftsvielfalt des Südschwarzwaldes hoch hinaus in die Tiefen des Schwarzwaldes. Die sehr anspruchsvolle Tour führt vom schönen Markgräflerland bis auf den Gipfel des Feldbergs, dem höchsten Berg des Schwarzwaldes. Der Anstieg verläuft hauptsächlich auf einer großen asphaltierten Straße mit relativ viel Verkehr.

Kultur & Museen	
1	Kloster St. Trudert
2	Burg Staufen
3	Burgruine Neuenfels
4	Burg Baden
5	Feldberg
Erlebnisangebote	
6	Staudengärtnerei Gräfin von Zeppelin



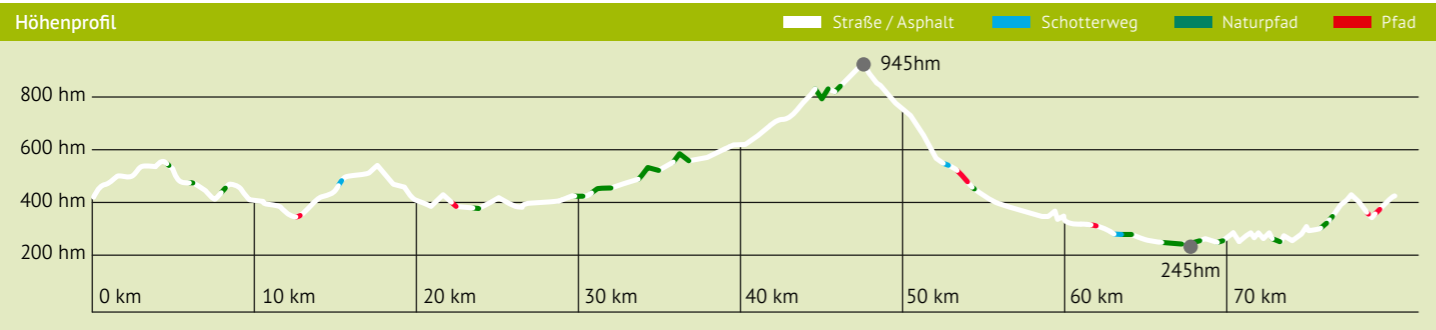
## Rennradtour durch das Kleine Wiesental

Überblick	
Zeit	ca. 3 Stunden 30 Minuten
Entfernung	78 km
Höhenmeter	↗ 1372 hm ↘ 1378 hm
Höchster Punkt	945 hm
Tiefster Punkt	245 hm
Schwierigkeit / Profil	mittelschwer
Startpunkt	
Schlossplatz Badenweiler	

Vom Startpunkt am Schlossplatz in Badenweiler führt die Strecke am Rande des Südschwarzwaldes entlang auf ruhigen Straßen in Richtung Kandern. Begleitet wird der Radler von einer Panoramaaussicht und der Naturvielfalt des Markgräflerlandes. Bald geht es das erste Mal aufwärts zum Berg Scheidegg und Richtung Kleines Wiesental.

Die Route verläuft weiter stetig aufwärts Richtung Münstertal und Staufen. Durch schöne Rebradwege geht es nach Badenweiler zurück.

Kultur & Museen	
1	Burg Baden
2	Heimat- und Keramikmuseum
3	Schloss Heitersheim
4	Burgruine Neuenfels
Erlebnisangebote	
5	Kandertalbahn
6	Freibad Kandern
7	Vogelpark Steinen



## Alt-Rhein & Rhein-Rhône-Kanal

### Überblick

Zeit	4 Stunden 35 Minuten
Entfernung	66,7 km
Höhenmeter	↗ 40 hm ↘ 40 hm
Höchster Punkt	250 hm (Basel)
Tiefster Punkt	214 hm (Neuenburg am Rhein)
Schwierigkeit / Profil	mittelschwer

### Startpunkt

Startpunkt entlang der Strecke individuell wählbar

Am Alt-Rhein entlang führt die mittelschwere Tour nahe des Wassers nach Markt und Kembs-Löchle, weiter am Rhein-Rhône-Kanal entlang durch den Hardtwald nach Ottmarsheim und von dort über Bantzenheim und Chalampé ins Markgräflerland nach Neuenburg, Schliengen und Bad Bellingen.

### Kultur & Museen

- 1 Romanische Kirche Ottmarsheim
- 2 Dreiländerbrücke, Weil am Rhein

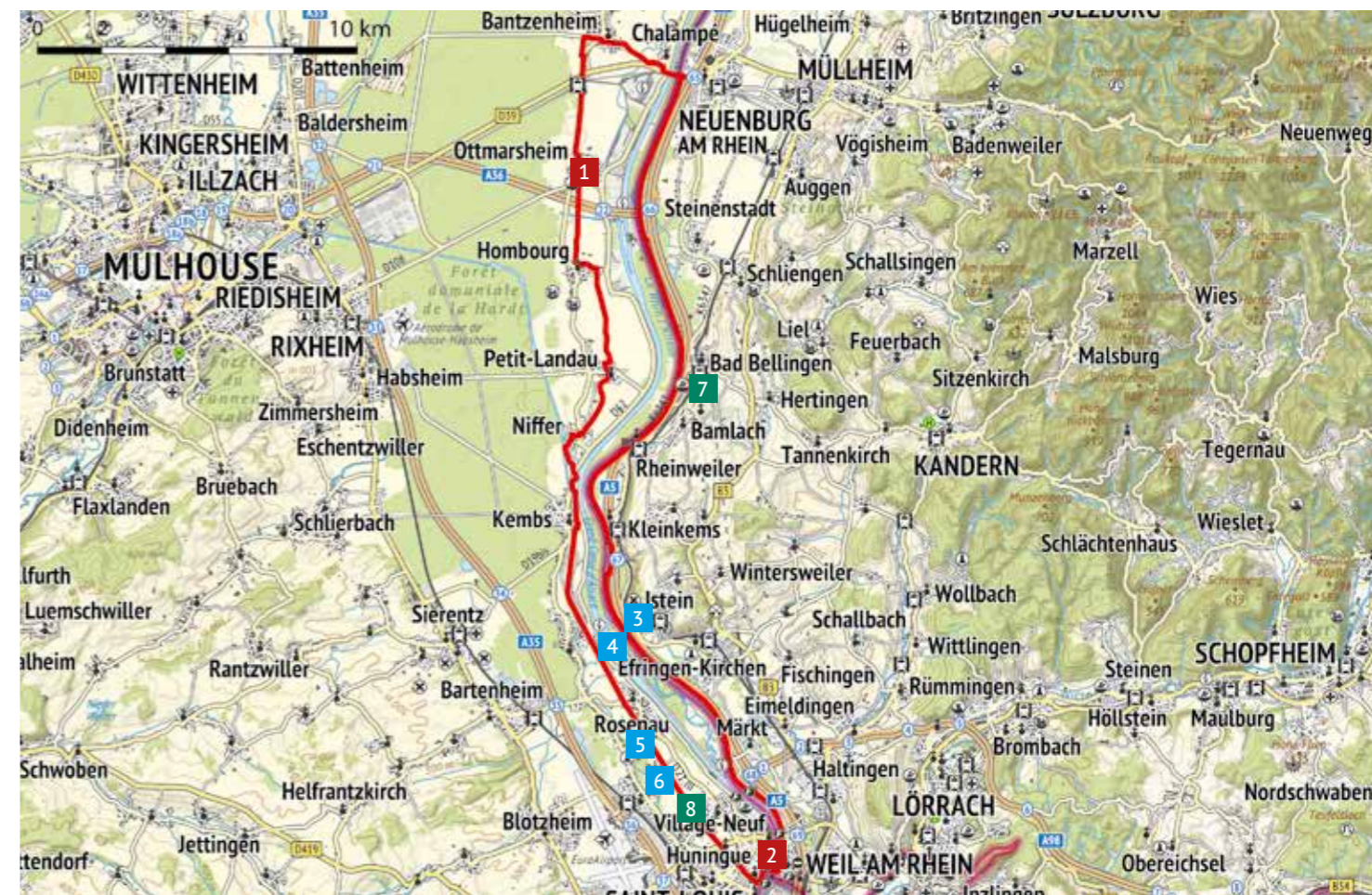
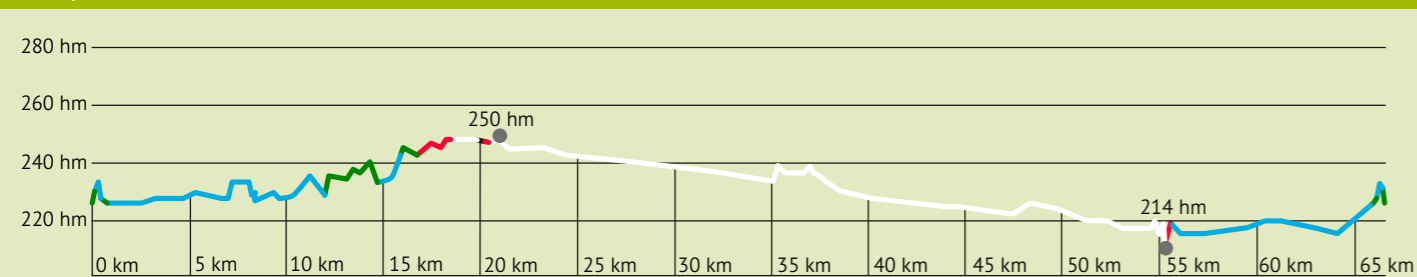
### Aussichtspunkte

- 3 Isteiner Klotz
- 4 Isteiner Schwellen
- 5 Aussichtspunkt „Großes Ried“
- 6 Aussichtsturm Jean Rolan

### Erlebnisangebote

- 7 Balnea Thermen, Bad Bellingen
- 8 Storchen-Freigehege, Village-Neuf

### Höhenprofil



## Liebliches Markgräflerland

### Überblick

Zeit 2 Stunden 15 Minuten

Entfernung 28,2 km

Höhenmeter  $\nearrow$  276 hm  $\searrow$  276 hm

Höchster Punkt 394 hm (Huttingen)

Tiefster Punkt 226 hm (Bad Bellingen)

Schwierigkeit / Profil mittelschwer

### Startpunkt

Startpunkt entlang der Strecke individuell wählbar

Die Tour führt entspannt durch die „Toskana Deutschland“, entlang des Alt-Rheins zu den Isteiner Schwellen, wo sich selbiger und der Grand Canal d'Alsace ein beeindruckendes Naturschauspiel liefern, weiter durch urige Fischerdörfer und das weitläufige Rebland des Markgräflerlands.

### Kultur & Museen

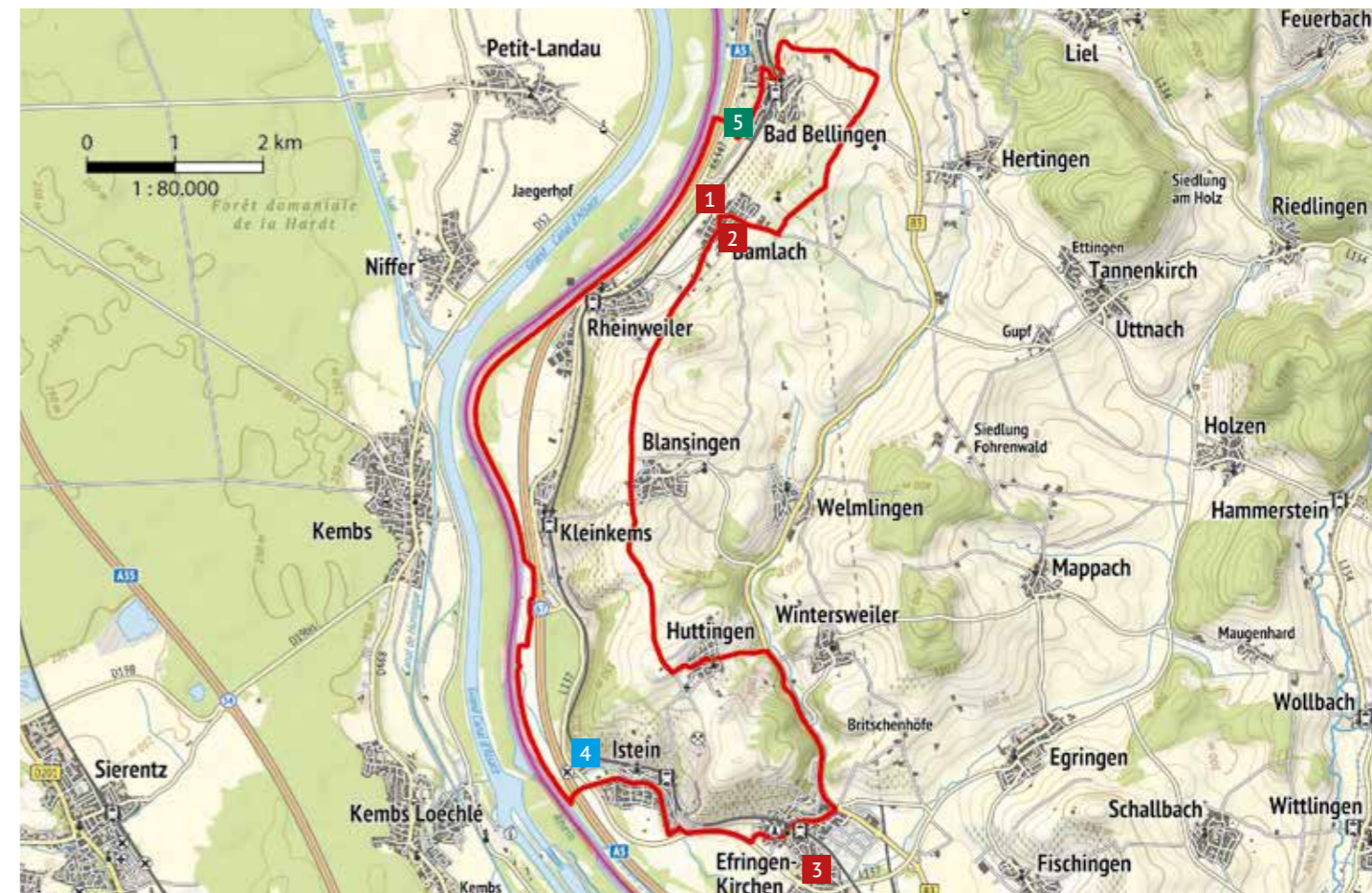
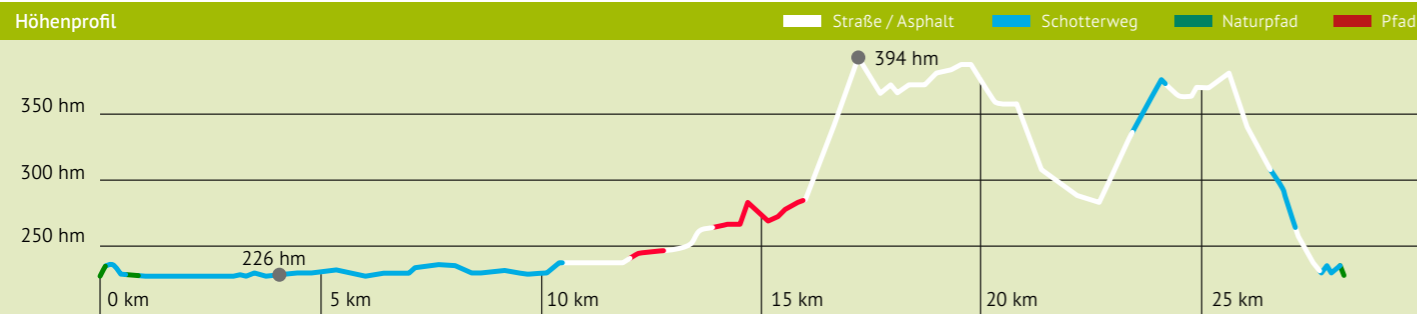
- 1 Oberrhein. Bäder- und Heimatmuseum
- 2 Kapelle Maria Hügel
- 3 Museum in der alten Schule

### Aussichtspunkte

- 6 Isteiner Klotz

### Erlebnisangebote

- 9 Balinea Thermen, Bad Bellingen



## Reben & Fernsicht

### Überblick

Zeit 4 Stunden 40 Minuten

Entfernung 60,2 km

Höhenmeter ↗ 616 hm ↘ 616 hm

Höchster Punkt 435 hm (Obertüllingen)

Tiefster Punkt 224 hm (Bad Bellingen)

Schwierigkeit / Profil mittelschwer

### Startpunkt

Startpunkt entlang der Strecke individuell wählbar

Entlang des Alt-Rheins geht es nach Märkt und Weil am Rhein. Auf dem Weiter Weinweg mit toller Aussicht auf die Reben und die Stadt Basel geht es weiter über Binzen und Fischingen nach Mappach bis Tannenkirch und mit Aussicht ins Rheintal über Liel nach Schliengen und Bad Bellingen.

### Kultur & Museen

1 Wasserschloss Entenstein

2 St. Ottilien Kirche, Obertüllingen

3 Vitra Design Museum, Weil am Rhein

### Aussichtspunkte

4 Isteiner Klotz

5 Isteiner Schwellen

6 Stauwehr Märkt

### Erlebnisangebote

7 Balnea Thermen, Bad Bellingen

8 Rheinraft, Hüningen

9 Laguna Badeland, Weil am Rhein

### Gastrotipp

10 Landgasthof Rebstock

Kanderner Str. 21 · 79588 Efringen-Kirchen

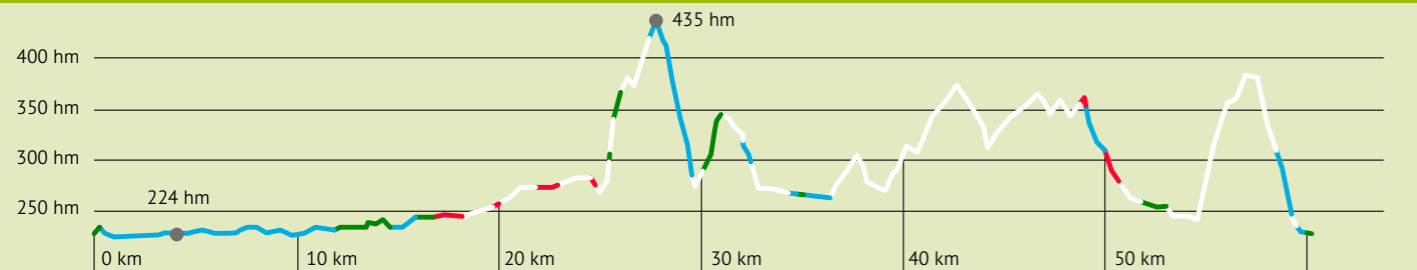
Tel. 07628 90370 · www.rebstock-efringen.de

MO + DI Ruhetag

MI - SA 11.30 - 22.00 Uhr

SO 11.30 - 17.00 Uhr

### Höhenprofil



## Ritter & Burgfräulein

### Überblick

Zeit 2 Stunden 30 Minuten

Entfernung 22,3 km

Höhenmeter ↗ 686 hm ↘ 507 hm

Höchster Punkt 654 hm

Tiefster Punkt 346 hm

Schwierigkeit / Profil mittelschwer

### Startpunkt

Rathaus Kandern

Vom Rathaus Kandern entführt die anspruchsvolle Tour mit tollen Aussichtspunkten den Radler auf eine Reise in die Markgräfler Vergangenheit. Bergaufwärts geht es zunächst in Richtung Malsburg-Marzell und weiter nach Schliengen zum Schloss Bürgeln. Auf dem Wanderweg Richtung Vogelbach/Malsburg Marzell führt die Strecke zur Ruine der Sausenburg, dem ehemaligen Stammsitz der Herren von Sausenburg. Der ehemalige Hauptturm ist restauriert und frei begehbar. Von der Turmspitze bietet sich bei klarem Wetter ein Blick über die Landschaft am Fuße des Blauen, nach Frankreich zu den Vogesen und in Richtung Süden zu den Schweizer Alpen. Bergab geht es zurück zum Ausgangspunkt nach Kandern.

### Kultur & Museen

- 1 Heimat- und Keramikmuseum
- 2 Schloss Bürgeln
- 3 Ruine Sausenburg

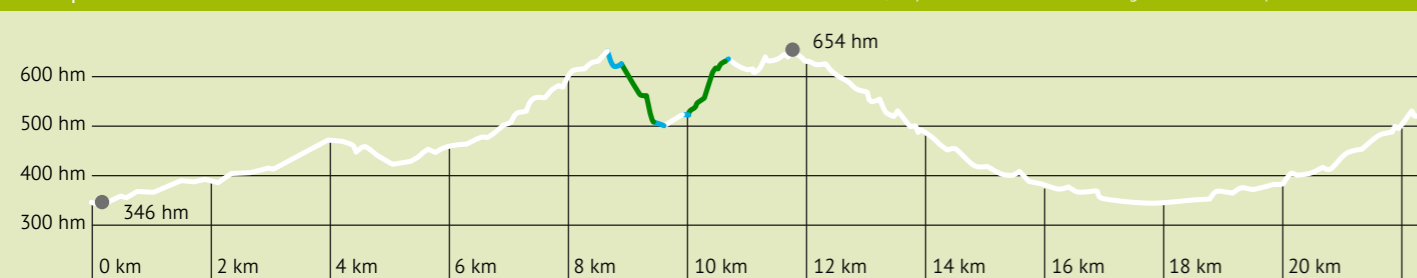
### Aussichtspunkte

- 2 Schloss Bürgeln
- 3 Ruine Sausenburg
- 4 St. Johannsbreite

### Erlebnisangebote

- 5 Kanderntalbahn
- 6 Freibad Kandern

### Höhenprofil





## Mit dem Rad entlang der Kandertalbahn

### Überblick

Zeit 1 Stunde 30 Minuten

Entfernung 15 km

Höhenmeter  $\nearrow$  2 hm  $\searrow$  73 hm

Höchster Punkt 343 hm (Kandern)

Tiefster Punkt 269 hm (Haltingen)

Schwierigkeit / Profil mittelschwer

### Startpunkt

Bahnhöfe entlang der Fahrtstrecke der Kandertalbahn  
(Bitte beachten: Die Kandertalbahn fährt während der Saison / Anfang Mai bis Mitte Oktober nur an Sonntagen!)  
Weitere Infos unter: [www.kandertalbahn.de](http://www.kandertalbahn.de)

Der Fahrradweg, eine Kooperation der IG Velo, dem Landkreis Lörrach und der Kandertalbahn, verläuft parallel zur Bahnstrecke von Haltingen nach Kandern. Die Radtour kann mit einer Bahnfahrt beliebig kombiniert werden. Dank eines Teilstrecken-Tickets und der möglichen Fahrradmitnahme (Transport von eBikes ist nicht möglich) eignet sich dieser Ausflug insbesondere für Familien.

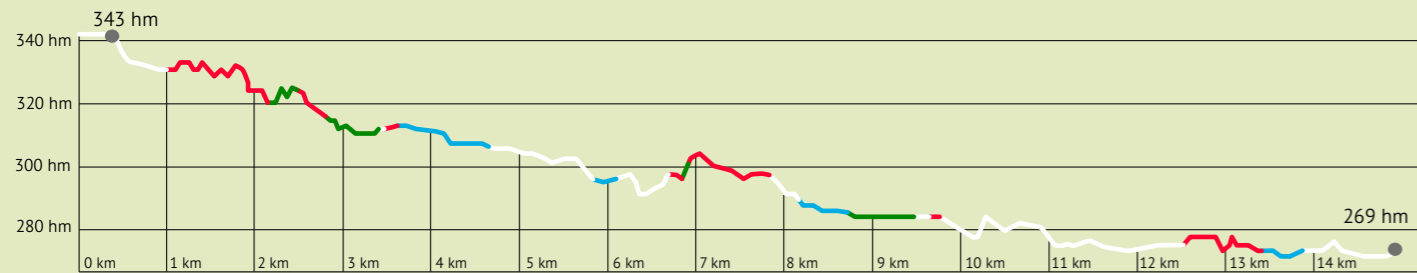
### Kultur & Museen

- 1 Heimat- und Keramikmuseum
- 2 Vitra Design Museum

### Erlebnisangebote

- 3 Freibad Kandern

### Höhenprofil



## Schloss Bürgeln

### Überblick

Zeit 3 Stunden 40 Minuten

Entfernung 40,6 km

Höhenmeter  $\nearrow$  808 hm  $\searrow$  808 hm

Höchster Punkt 651 hm (Schloss Bürgeln)

Tiefster Punkt 226 hm (Bad Bellingen)

Schwierigkeit / Profil mittelschwer

### Startpunkt

Startpunkt entlang der Strecke individuell wählbar

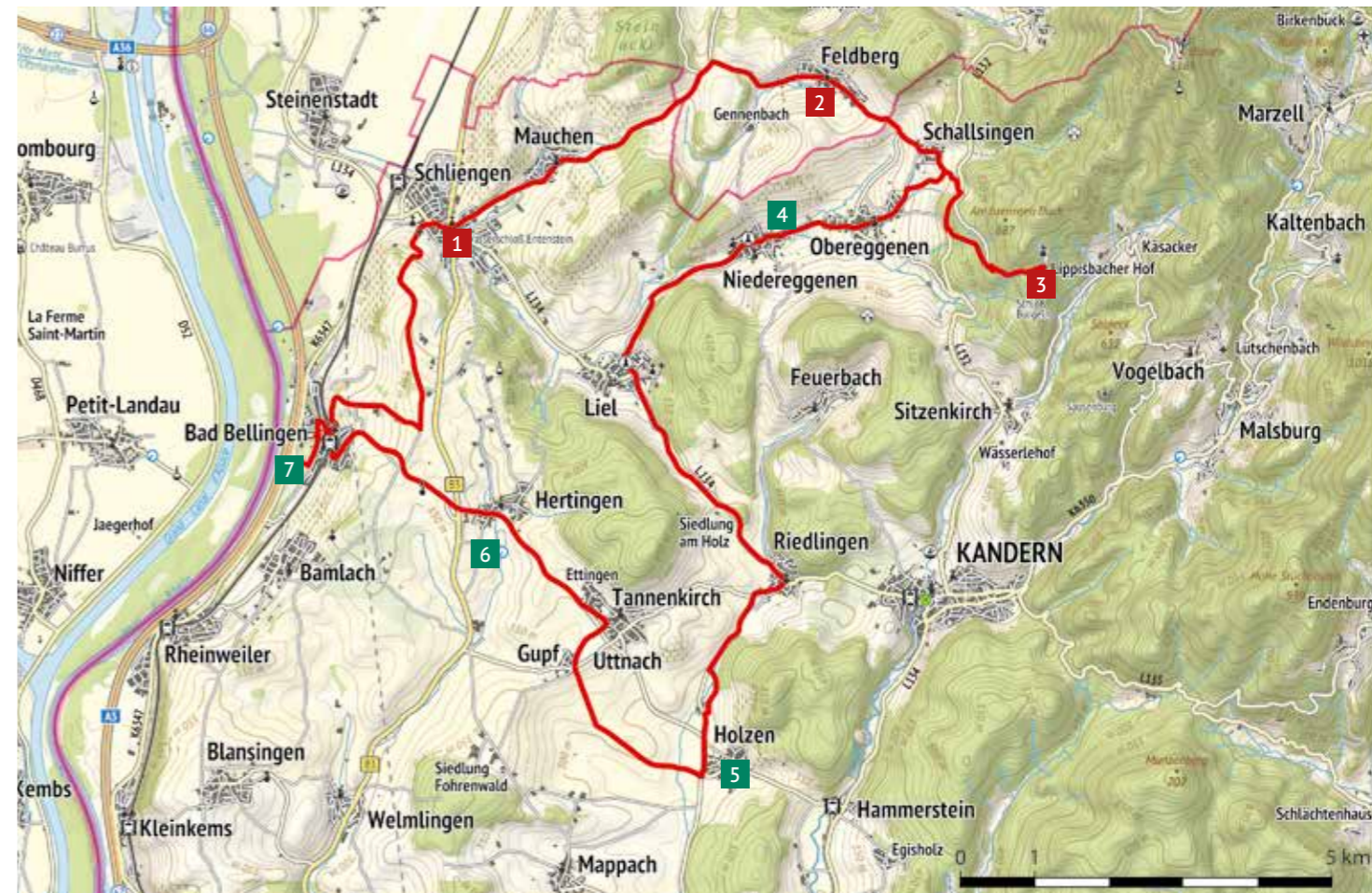
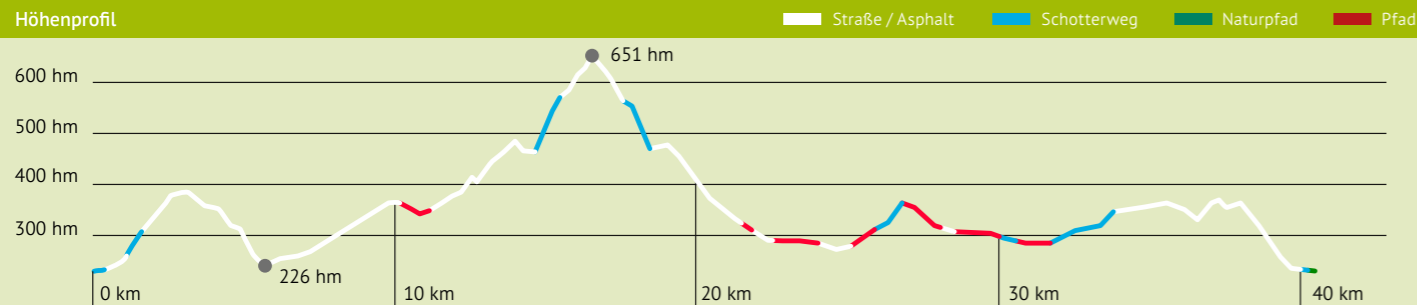
Durch das hügelige Markgräflerland führt die Tour durch eine Landschaft aus Rebhängen, Streuobstwiesen und Wäldern durch die idyllischen Ortschaften Schliengen, Mauchen, Feldberg und Schallsingen zum Schloss Bürgeln. Weiter geht es durch das Eggenental über Riedlingen in das Storchendorf Holzen und über Hertingen und Bad Bellingen zurück nach Schliengen.

### Kultur & Museen

- 1 Wasserschloss Entenstein
- 2 Ev. Kirche zu Feldberg
- 3 Schloss Bürgeln

### Erlebnisangebote

- 4 Obstlehrpfad
- 5 Storchengehege Holzen
- 6 Landhaus Ettenbühl
- 7 Balinea Thermen, Bad Bellingen



## Hügeliges Markgräflerland

### Überblick

Zeit 3 Stunden 15 Minuten

Entfernung 39,1 km

Höhenmeter ↗ 364 hm ↘ 364 hm

Höchster Punkt 394 hm (Huttingen)

Tiefster Punkt 224 hm (Bad Bellingen)

Schwierigkeit / Profil mittelschwer

### Startpunkt

Startpunkt entlang der Strecke individuell wählbar

Die hügelige Tour mit mittlerem Schwierigkeitsgrad führt durch das anerkannte Heilbad Bad Bellingen am Ufer des Alt-Rheins entlang nach Efringen-Kirchen zur Aussichtsplattform Isteiner Klotz und durch die Höhen des Markgräflerlands über die charmanten Dörfer Mappach, Tannenkirch und Schliengen.

### Kultur & Museen

- 1 Wasserschloss Entenstein
- 2 Kapelle Maria Hügel
- 3 Peterskirche

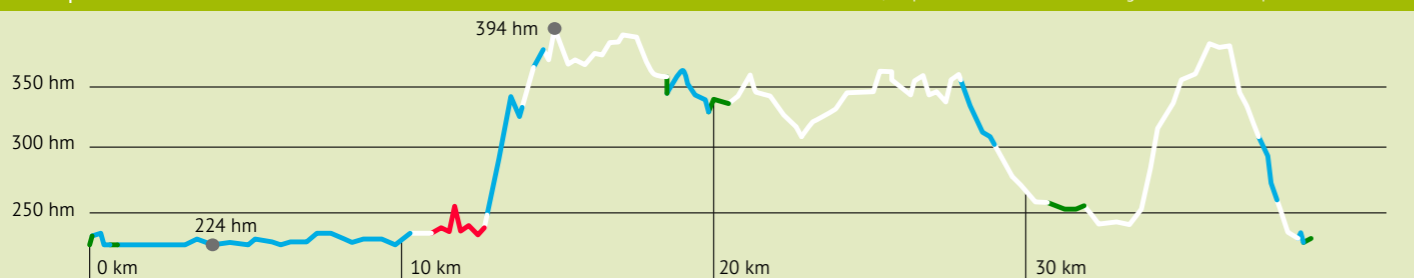
### Aussichtspunkte

- 4 Isteiner Klotz

### Erlebnisangebote

- 5 Balinea Thermen, Bad Bellingen

### Höhenprofil



## Müllheim und Neuenburg

### Überblick

Zeit	2 Stunden 25 Minuten
Entfernung	31,1 km
Höhenmeter	↗ 320 hm ↘ 320 hm
Höchster Punkt	384 hm (Bad Bellingen)
Tiefster Punkt	214 hm (Neuenburg)
Schwierigkeit / Profil	leicht

### Startpunkt

Startpunkt entlang der Strecke individuell wählbar

Begleitet von weitläufigen Ebenen voller imposanter Weinberge und bunter Streuobstwiesen geht es durch die Reben in die größte Weinbaugemeinde im Markgräflerland nach Müllheim und weiter Richtung Neuenburg.

Auf dem Rückweg kann zwischen Wiesen und Feldern oder Rheinstrecke gewählt werden.

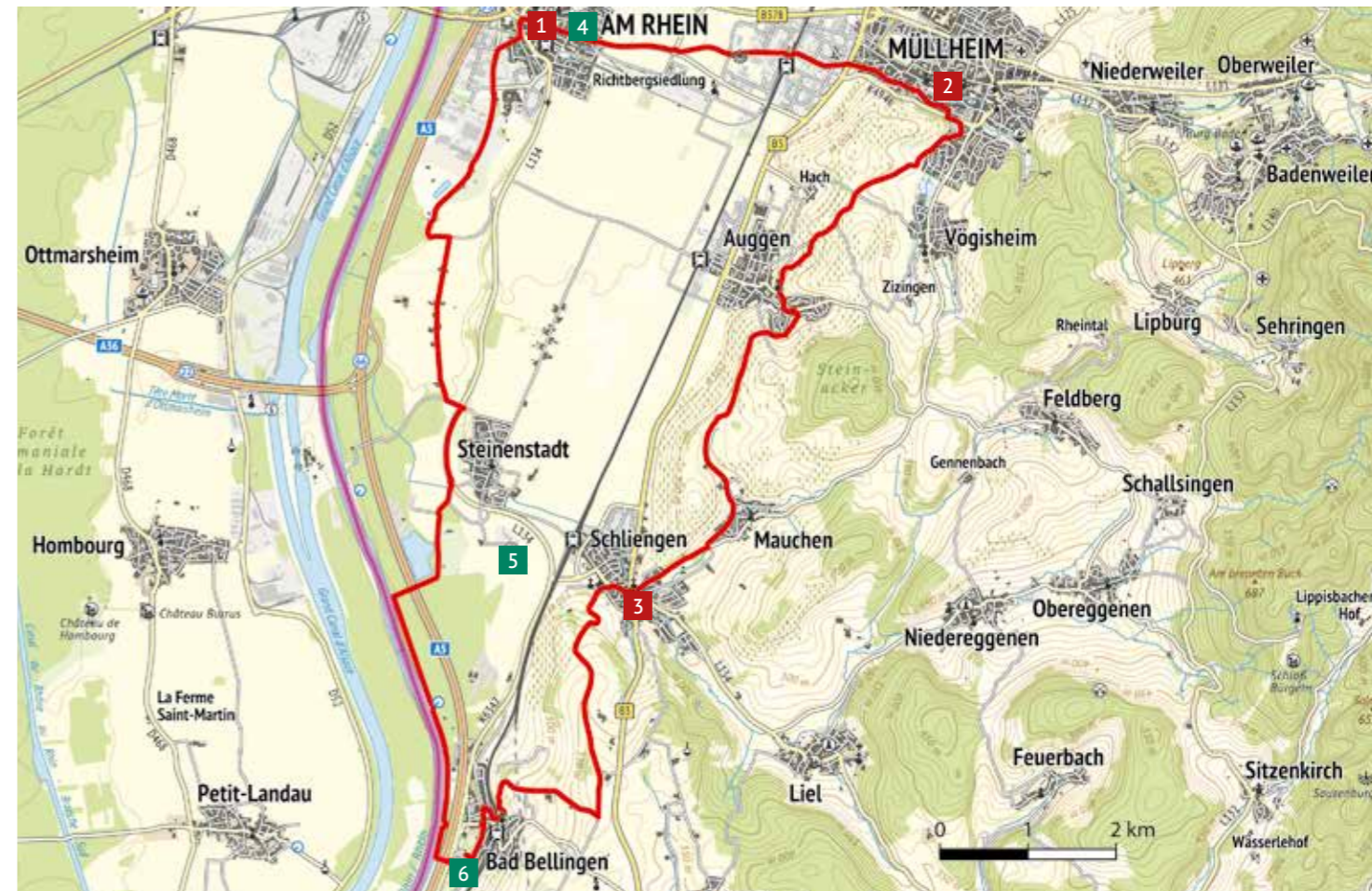
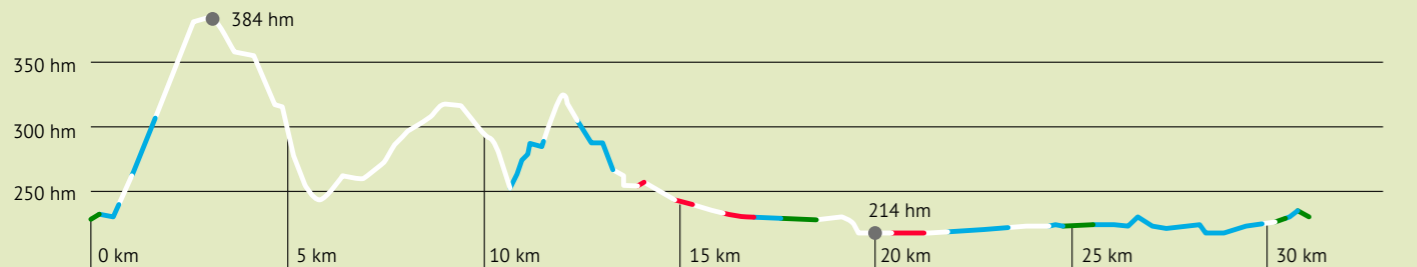
### Kultur & Museen

- 1 Museum für Stadtgeschichte
- 2 Blankenhorn Palais
- 3 Wasserschloss Entenstein

### Erlebnisangebote

- 4 Hallenbad Neuenburg am Rhein
- 5 Thermalsportbad, Steinstadt
- 6 Balinea Thermen, Bad Bellingen

### Höhenprofil



## Rebentour

### Überblick

Zeit 3 Stunden 10 Minuten

Entfernung 37,9 km

Höhenmeter ↗ 579 hm ↘ 579 hm

Höchster Punkt 474 hm (Feldberg)

Tiefster Punkt 226 hm (Bad Bellingen)

Schwierigkeit / Profil leicht

### Startpunkt

Startpunkt entlang der Strecke individuell wählbar

Durch die schönen Rebberge führt die leichte Tour entspannt über Liel, Niedereggenen, Obereggenen und Feldberg in den anerkannten Erholungsort Müllheim und auf hügeliger Strecke durch die idyllischen Ortschaften Auggen, Mauchen und Schliengen zurück zum Ausgangspunkt.

### Kultur & Museen

- 1 Wasserschloss Entenstein
- 2 Oberrhein. Bäder- und Heimatmuseum
- 3 Kapelle Maria Hügel

### Erlebnisangebote

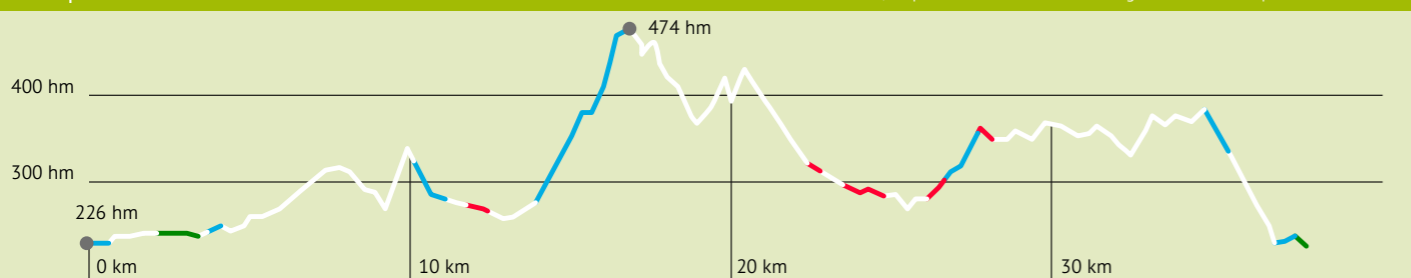
- 4 Balinea Thermen, Bad Bellingen
- 5 Landhaus Ettenbühl
- 6 Obstlehrpfad
- 7 Freibad Müllheim

### Gastrotipp

Anzeige

- 8 GalerieCafé · Kaffee & Kunst  
Belchenstraße 7 · 79415 Bad Bellingen-Bamlach · [www.galeriecafe-bamlach.de](http://www.galeriecafe-bamlach.de)  
FR - SA 14.30 - 17.30 Uhr  
SO 10.00 - 12:00 + 14.30 - 17.30 Uhr

### Höhenprofil



## Rund um Kandern

### Überblick

Zeit 2 Stunden 5 Minuten

Entfernung 27,4 km

Höhenmeter  $\nearrow$  335 hm  $\searrow$  335 hm

Höchster Punkt 365 hm (Kandern)

Tiefster Punkt 226 hm (Bad Bellingen)

Schwierigkeit / Profil leicht

Beginnend im Wein- und Ferienort Schliengen führt die leichte Tour über Liel und Riedlingen in die Kleinstadt Kandern. Von Kandern aus geht es weiter ins Storchendorf Holzen und von dort über Gupf durch die Weiten der Rebenlandschaft nach Bamlach, Bad Bellingen und zurück nach Schliengen.

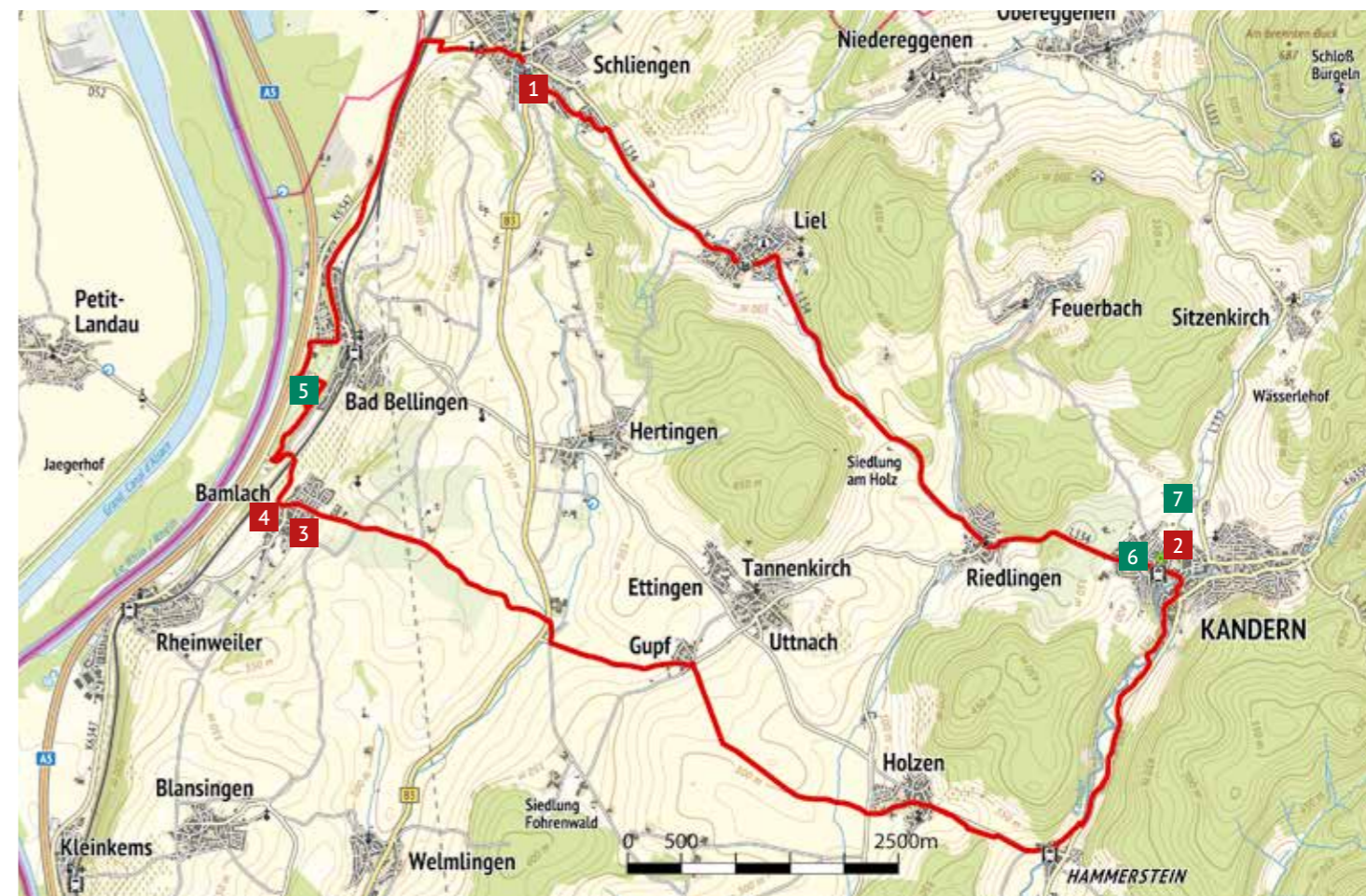
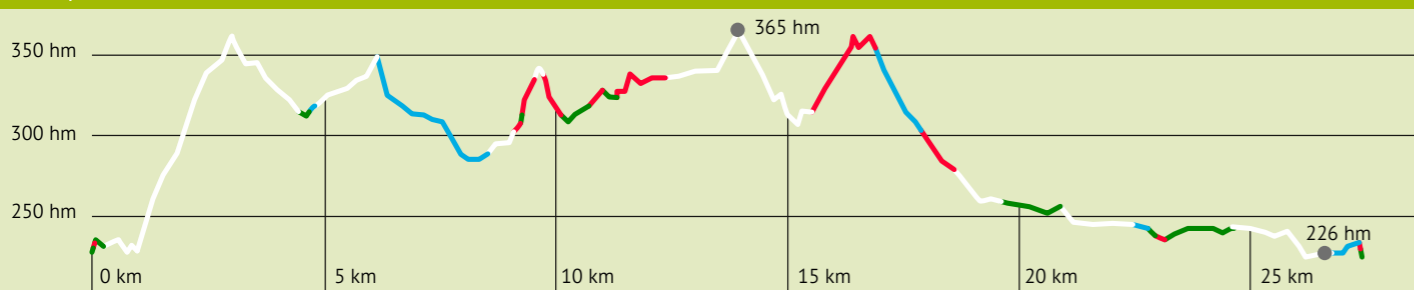
### Kultur & Museen

- 1 Wasserschloss Entenstein
- 2 Heimat- und Keramikmuseum
- 3 Kapelle Maria Hügel
- 4 Oberrhein. Bäder- und Heimatmuseum

### Erlebnisangebote

- 5 Balinea Thermen, Bad Bellingen
- 6 Kandertalbahn
- 7 Freibad Kandern

### Höhenprofil



## Über den Dinkelberg zum Rührberg

### Überblick

**Zeit** 2 Stunden 25 Minuten

**Entfernung** ca. 32 km

**Höhenmeter** ↗ 350 hm ↘ 350 hm

**Höchster Punkt** 507 hm

**Tiefster Punkt** 261 hm

**Schwierigkeit / Profil** leicht

### Startpunkt

Bahnhof Grenzach

Die fast 32 km lange Radtour führt den Radler zunächst vom Bahnhof Grenzach entlang der Rhein-allee. Die leichte Strecke verläuft am Fuße des Dinkelbergs Richtung Herten, ein Stück bergaufwärts und weiter nach Adelhausen. Auf der Hochebene führt der Weg durch Wiesen und Wälder und schließlich in den Ortsteil Rührberg.

Je nach Jahreszeit wird der Radler von einer tollen landschaftlichen Atmosphäre aus Kirschbäumen und Apfelplantagen begleitet. Durch die Schützenstraße bergabwärts nach Wyhlen führt der Rundweg am Rhein entlang zurück zum Startpunkt nach Grenzach-Wyhlen.

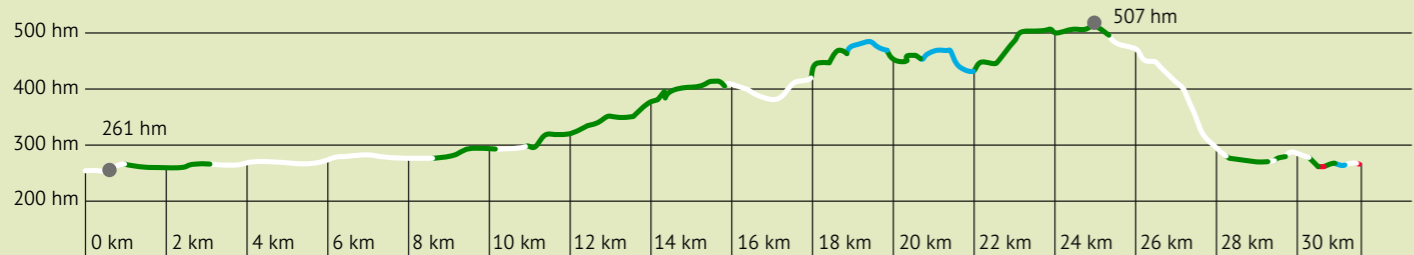
### Kultur & Museen

1 Zehnthaus

### Aussichtspunkte

2 Känzle

### Höhenprofil



## Mit dem Velo durch die Römerzeit

### Überblick

Zeit 1 Stunde 30 Minuten

Entfernung ca. 20 km

Höhenmeter  $\nearrow$  70 hm  $\searrow$  70 hm

Höchster Punkt 299 hm

Tiefster Punkt 256 hm

Schwierigkeit / Profil leicht

### Startpunkt

Römervilla Grenzach

Die leichte Fahrradtour mit wenig Steigungen und meist verkehrsfreien Streckenabschnitten führt den Radler auf ca. 20 km durch die Römerzeit. Die Einsteigmöglichkeiten können auf der Rundstrecke beliebig gewählt werden. Bei der Planung sollten allerdings die Fahrzeiten der Fähre sowie die Öffnungszeiten der Römervilla berücksichtigt werden.

Die Picknickplätze am malerischen Altrhein oder am Ergolzufer laden zum Verweilen ein. Wer unterwegs einkehren möchte, kann dem auf der Strecke gelegenen „Gasthaus zum Kraftwerk“ mit seiner schönen Gartenwirtschaft einen Besuch abstatten.

### Kultur & Museen

- 1 Augusta Raurica
- 2 Zehnthaus
- 3 Museum Römervilla

### Höhenprofil





## Südliche Höhen in Baselland

Überblick	
Zeit	1 Stunde 50 Minuten
Entfernung	ca. 26 km
Höhenmeter	↗ 49 hm ↘ 55 hm
Höchster Punkt	295 hm
Tiefster Punkt	245 hm
Schwierigkeit / Profil	leicht

### Startpunkt

Bahnhof Grenzach

Vom Bahnhof Grenzach startet die Tour in entspannter Atmosphäre Richtung Rhein und nimmt ihren Verlauf gen Osten. Entlang des Rheins verläuft die Strecke idyllisch unter schattenspendenden Bäumen und lädt mit naturnahen Ruheplätzchen zum Verweilen ein. Am Schacht empfiehlt es sich, ein Stück Richtung Wyhlen auszuweichen und später wieder auf die Uferstrecke zurückzukehren, um dann schließlich zum Südlichsten Punkt Baden-Württembergs zu kommen. Nach einem Stopp am Altrhein geht es weiter über die Kraftwerksbrücke in die Schweiz. Dort geht es durch Pratteln und MuttENZ Richtung Münchenstein und an der Birs (Sportstadt) entlang zurück Richtung Rhein.

### Kultur & Museen

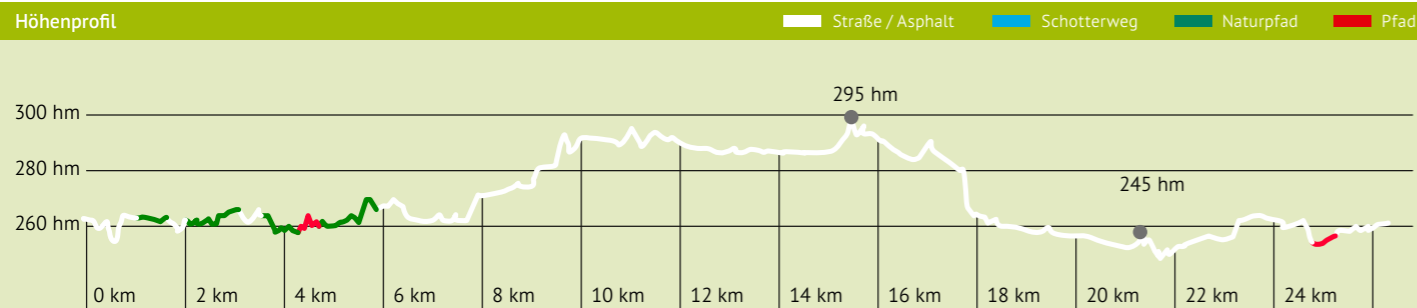
- 1 Schloss Pratteln
- 2 Vordere Wartenberg

### Aussichtspunkte

- 3 Südlichster Punkt Baden-Württembergs

### Erlebnisangebote

- 4 Strandbad Grenzach-Wyhlen
- 5 Schwimmbad Pratteln
- 6 Aquabasilea
- 7 Gartenbad & Sportbad
- 8 Hallenbad Grenzach-Wyhlen



## Links und rechts vom Rhein bis Frankreich

<b>Überblick</b>	
<b>Zeit</b>	1 Stunde 40 Minuten
<b>Entfernung</b>	ca. 23,1 km
<b>Höhenmeter</b>	↗ 29 hm ↘ 29 hm
<b>Höchster Punkt</b>	270 hm
<b>Tiefster Punkt</b>	244 hm
<b>Schwierigkeit / Profil</b>	leicht
<b>Startpunkt</b>	
<b>Bahnhof Grenzach</b>	

Vom Bahnhof Grenzach aus führt die ca. 23 km lange Tour dem Verlauf des Rheins folgend Richtung Westen bis nach Frankreich. Die leichte Route mit mehreren Brückenquerungen und entspanntem Fahren auf Fahrradstraßen und Rheinuferstrecken lässt dem gemütlichen Radler Raum, die landschaftliche Vielfalt zu genießen.

Highlights unterwegs sind das Kraftwerk Birsfelden, die Dreiländerbrücke und natürlich das Basler Münster. Idyllische Ruheplätze zum Verweilen bieten sich am Rhein, spätestens im Park des Eaux Vives in Frankreich.

### Kultur & Museen

- 1 Cartoonmuseum Basel
- 2 Basler Münster
- 3 Tinguely Museum Basel
- 4 Museum Römervilla

### Erlebnisangebote

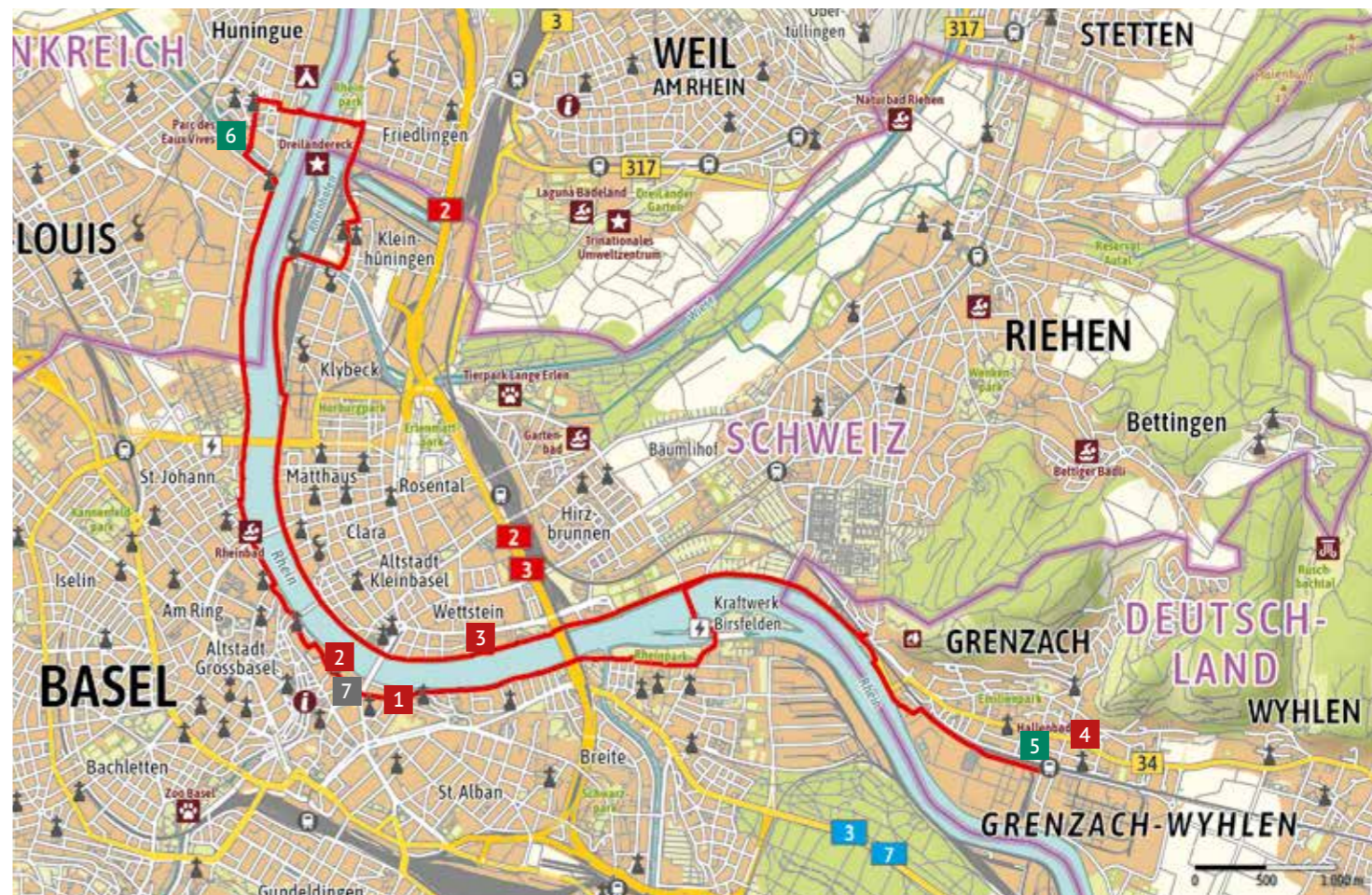
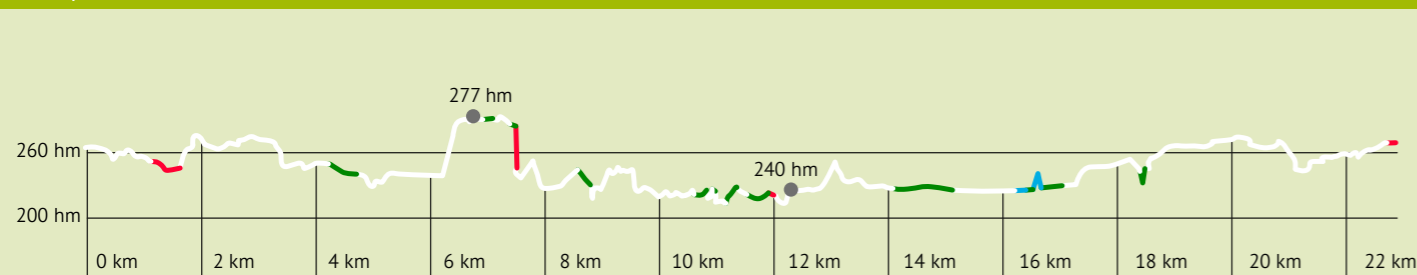
- 5 Hallenbad Grenzach-Wyhlen
- 6 Wildwasserpark Huningue

### Gastrotipp

Anzeige

- 7 **Restaurant Rubino**  
Luftgässlein 1 · 4051 Basel  
Tel. +41 61 333 7770  
info@rubino-basel.ch  
www.rubino-basel.ch  
SO + MO Ruhetag

Höhenprofil ■ Straße / Asphalt ■ Schotterweg ■ Naturpfad ■ Pfad



## Markgräflertour

### Überblick

**Zeit** 3 Stunden 20 Minuten

**Entfernung** ca. 45 km

**Höhenmeter** ↗ 140 hm ↘ 90 hm

**Höchster Punkt** 311 hm

**Tiefster Punkt** 235 hm

**Schwierigkeit / Profil** schwer

### Startpunkt

Bahnhof Grenzach

In etwas mehr als drei Stunden können Radfahrer auf dieser Tour unterschiedliche Einblicke zwischen Rhein, Reben, Stadt und Land mit nur leichten Anstiegen entdecken. Zu Beginn der 45 km langen Tour führt die Strecke vom Bahnhof Grenzach am Römermuseum und der Trotte vorbei Richtung Westen. Nach einer kurzen Strecke durch den Schweizer Grenzort Riehen geht es am Naturschwimmbad vorbei wieder nach Deutschland. Altweil mit seinen Winzern und dem historischen Kern bietet dann den Ausgangspunkt zu einer Fahrt am Fuße des Tüllinger Berges. Dieser Weg ist zu jeder Jahreszeit abwechslungsreich und bietet Einblick in Reben und Obstbaulandschaft. Die nächsten Ziele sind dann Fischingen, Egringen und Istein – hier lassen weite Landschaften Sichtachsen bis nach Frankreich oder auf die Schweizer Alpen zu. Nach 24 km trifft der Weg auf den Rhein und führt am Ufer bis nach Basel mit seinen historischen Brücken und Gebäuden. Abschluss der Rundtour ist am Ausgangspunkt Grenzach.

### Kultur & Museen

- 1 Städtische Galerie Stapflehus
- 2 Vitra Design Museum
- 3 Museum in der alten Schule
- 4 Dreiländerbrücke
- 5 Tinguely Museum Basel

### Aussichtspunkte

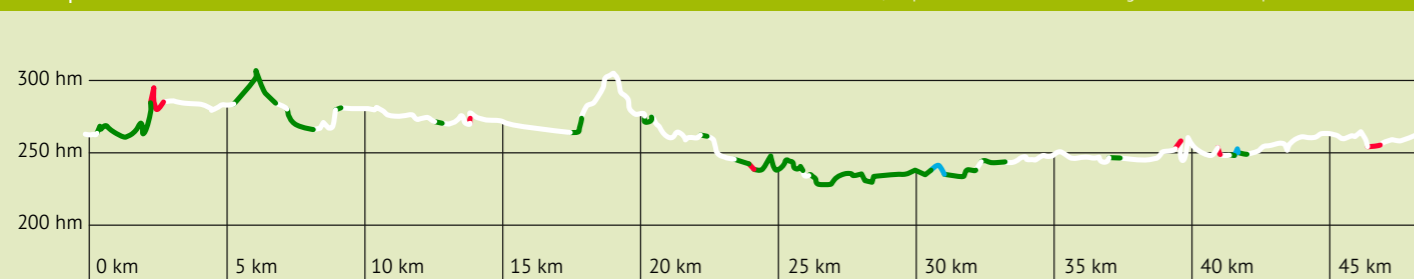
- 6 Blick auf das Kalkwerk
- 7 Isteiner Schwellen

### Gastrotipp

Anzeige

- 8 **Landgasthof Rebstock**  
Kanderner Str. 21 · 79588 Efringen-Kirchen  
Tel. 07628 90370 · [www.rebstock-egringen.de](http://www.rebstock-egringen.de)  
MO + DI Ruhetag · MI - SA 11.30 - 22.00 Uhr  
SO 11.30 - 17.00 Uhr

### Höhenprofil

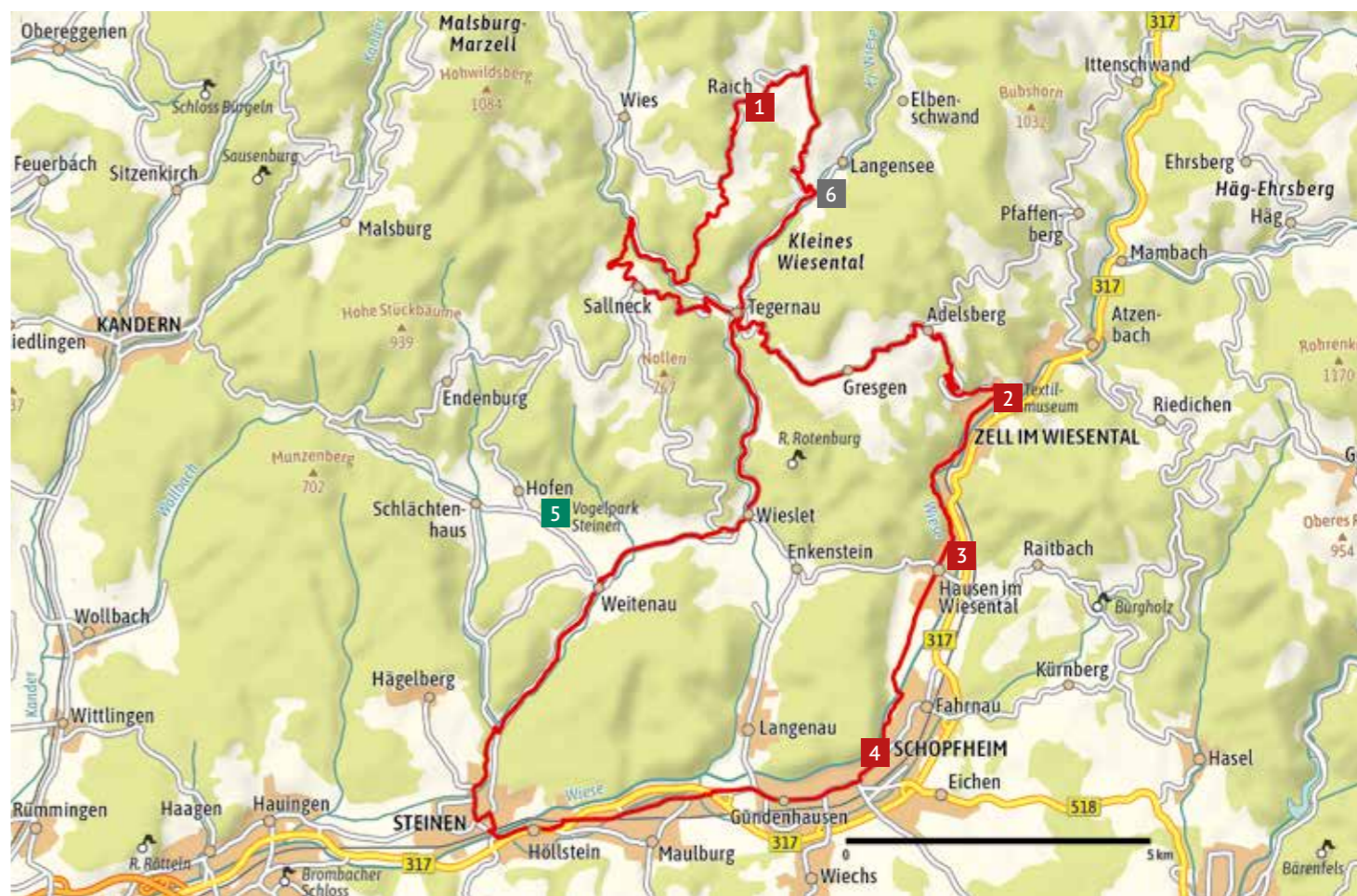
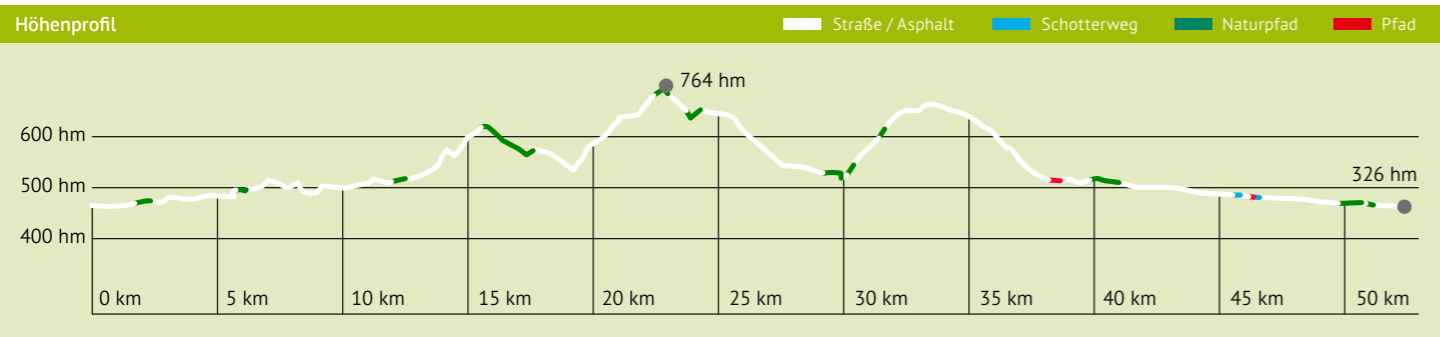


## Vom Dinkelberg ins Wiesental

Überblick	
Zeit	5 Stunden 30 Minuten
Entfernung	ca. 52,4 km
Höhenmeter	↗ 906 hm ↘ 906 hm
Höchster Punkt	764 hm
Tiefster Punkt	326 hm
Schwierigkeit / Profil	schwer
Startpunkt	
Bahnhof Steinen	

Die knapp 52 km lange Tour bietet mit Beschaulichkeit, Idylle und herber Schönheit ein einzigartiges Naturerlebnis. Kurz hinter dem Städtchen Steinen reihen sich die sehenswerten Landschaften auf wie an einer Perlenkette. Vorbei an Weitenau und Wieslet geht es nach Tegernau. Die Route schlängelt sich knapp 200 Höhenmeter hinaus nach Sallneck, wo ein toller Ausblick in Richtung Vogesen und Schweizer Jura lockt. Am Stauweiher Köhlgarten Wies führt der Trip wieder talwärts, zunächst zurück in Richtung Tegernau, ehe es dann am Steinbruch steil nach Schwand, später nach Raich und über Ried, Hohenegg und Holl wieder nach Tegernau abwärts geht. Es folgt ein gewaltiger Anstieg hinauf ins beschauliche Gresgen. Über Adelsberg geht es flott hinab und später nach Zell. Ab hier verläuft der Wiesentalradweg meist am Wiesenufer entlang, vorbei an Viehweiden und durch schattige Wälder. Nacheinander passiert man die Dörfer Hausen, Schopfheim, Gündenhausen und Maulburg, ehe es zurück zum Ausgangspunkt geht.

- Kultur & Museen**
- 1 Historische Feilenhauerei
  - 2 Textilmuseum Zell im Wiesental
  - 3 Hebelhaus Hausen im Wiesental
  - 4 Stadtmuseum Schopfheim
- Erlebnisangebote**
- 5 Vogelpark Steinen
- Gastrotipp** Anzeige
- 6 **Gasthof-Hotel Sennhütte**  
Schwand Nr. 14 · 79692 Kleines Wiesental  
Tel. 07629 91020 · info@sennhuette.com  
www.sennhuette.com  
MI - SO 10.00 - 22.00 Uhr  
MO + DI Ruhetag



## Oberrhein-Römerradweg

Große Teile Südwestdeutschlands zählten zwischen dem ersten und fünften Jahrhundert nach Christus zum römischen Weltreich. Von der Zugehörigkeit des Oberrhein-Gebietes zum Imperium Romanum zeugen noch heute zahlreiche Hinterlassenschaften.

Die bedeutendsten Plätze römischer Vergangenheit zwischen Grenzach-Wyhlen und Offenburg sind heute durch einen 200 km langen Radweg miteinander verbunden, der in beide Richtungen befahrbar ist. Entlang des Radweges sind zahlreiche spannende Museen mit Originalfunden des römischen Alltagslebens sowie noch heute sichtbare Ruinen aus der römischen Vergangenheit zu entdecken.

Mach mit uns einen Ausflug in die Römerzeit durch eine der schönsten Regionen am Oberrhein!

Weitere Informationen unter:  
[www.oberrhein-roemerradweg.de](http://www.oberrhein-roemerradweg.de)



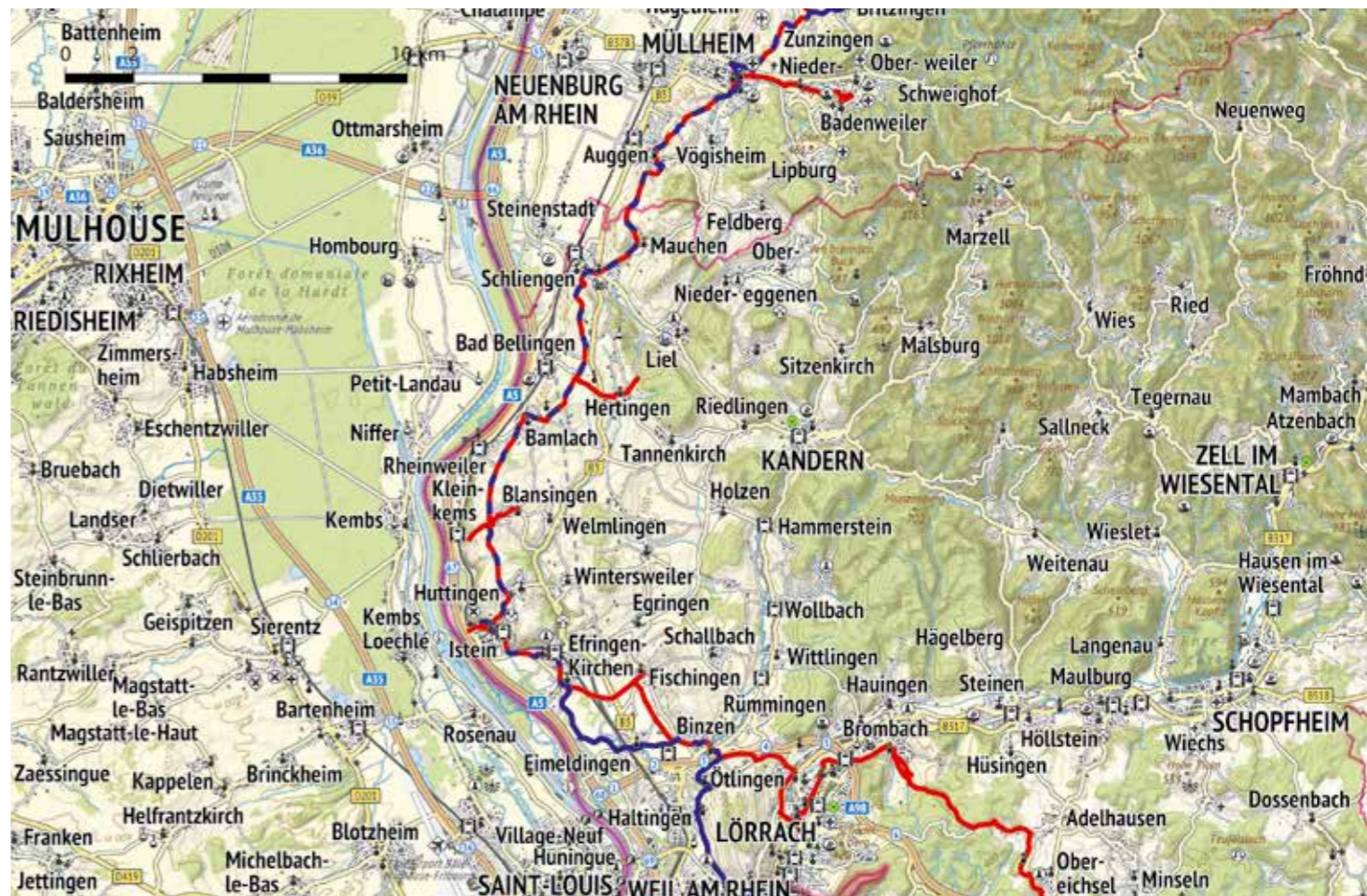
■ Oberrhein-Römerradweg

## Badischer Weinradweg

In Grenzach an der Deutsch-Schweizer Grenze beginnt der Badische Weinradweg und führt seine Route über den Isteiner Klotz durch das Markgräflerland fort. Tuniberg und Kaiserstuhl laden ein, weiter Richtung Norden zu fahren und die terrassenförmigen Weinberge zu erkunden. Alternativ kann auch die Variante vorbei an Freiburgs Altstadt und dem Glottertal gewählt werden. Durch die Weinhänge des Breisgaus kommt der Radler in die Ortenau. Vorbei am Schloss Ortenberg führt der Routenverlauf weiter Richtung Karlsruhe und biegt bei Bruchsal in den Kraichgau ab. Anschließend lockt Heidelberg als wahres Schmuckstück, bevor der Radweg in Ladenbach an der Badischen Bergstraße endet. Entlang des Weges befinden sich über 300 Weinbaubetriebe, Winzergenossenschaften und teils ausgezeichnete Vinotheken, sowie etliche weintouristische Highlights wie ein Korkenziehermuseum oder alte Trotten. Doch nicht nur Weinreben, sondern auch die vielen Obstbäume sorgen für geschmackvolle Wässerchen. Rund 40 Brennereien befinden sich unweit der Route. Passend zum Thema bieten sowohl hochwertige Weinhotels und gemütliche Übernachtungsmöglichkeiten auf dem Winzerhof als auch Bett- & Bike-Betriebe erholsame Nächte. Außerdem unterstützen sowohl Radwerkstätten als auch zahlreiche eBike-Stationen genussvolles Radeln. Die Route sammelt insgesamt über 3.000 Höhenmeter und verläuft größtenteils auf asphaltierten Wegen, weswegen sie besonders gut für eBikes geeignet ist.



■ Badischer Weinradweg



Weitere Informationen unter [www.dersueden-schwarzwald.de](http://www.dersueden-schwarzwald.de)

## Dreiland-Radweg | Kleiner Dreiland-Radweg

### Überblick

Zeit ca. 13 Std. | ca. 2 Std. 45 Min.

Entfernung ca. 210,9 km | ca. 40,6 km

Höhenmeter ↗ ↘ 1168 hm | ↗ 85 hm ↘ 89 hm

Höchster Punkt 598 hm | 272 hm

Tiefster Punkt 205 hm | 235 hm

Schwierigkeit / Profil schwierig | mittel

### Startpunkt

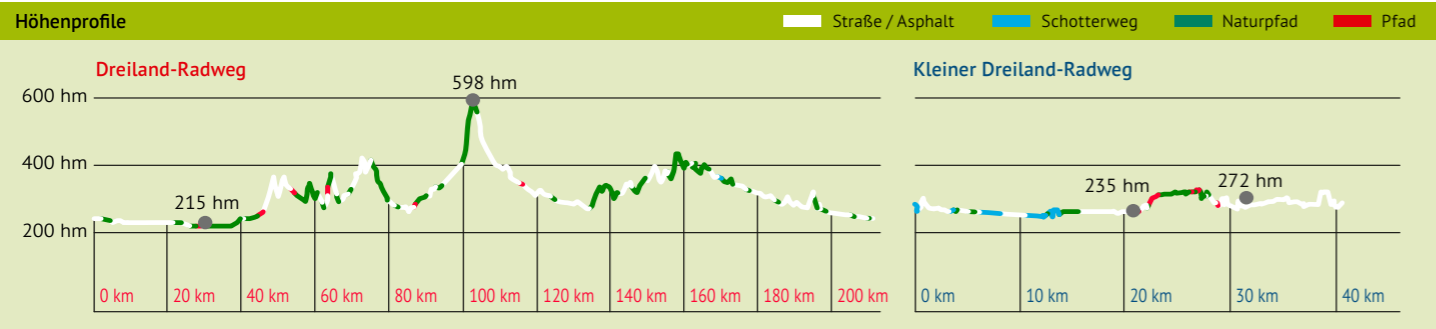
Basler Münster

### Dreiland-Radweg

Mühe los die Grenzen dreier Länder überschreiten – das ist auf dem Dreiland-Radweg entlang des Rheins möglich. Auf der deutschen Seite geht es über die sonnigen Hügel und Weinberge des Markgräflerlands. Geübte Radler können sich an den Abhängen des Dinkelbergs versuchen und werden mit freier Sicht auf das gesamte Rheintal belohnt. Auf der Seite des Schweizer Jura führt die Tour durch dichte Wälder und malerische Landschaften mit Kirschbäumen rasch ins Elsässische Jura, wo charmante Dörfer und alte Fachwerkhäuser bestaunt werden können.

### Kleiner Dreiland-Radweg

Die Tour entlang des Rheins beginnt im schönen Basel, wo direkt das erste Highlight wartet: Von der Aussichtsplattform des Basler Münsters genießt man einen herrlichen Blick auf die Stadt. Von Basel aus geht es im Handumdrehen weiter zu einem der zahlreichen Wasserkraftwerke des Rheins. Die beeindruckenden Staumauern und Wasserkraftwerke von Birsfelden oder der Rheininsel erinnern daran, dass der Fluss auch eine hervorragende Quelle erneuerbarer Energie ist. Etwas weiter rheinabwärts befinden sich die Naturschutzgebiete Petite Camargue Alsacienne und Krebsbachtal. Diese bilden eine Art grünes Band um das trinationale Ballungsgebiet von Basel. Von einem Aussichtspunkt mitten in der Natur kann der Radler die reiche Fauna und Flora des Rheinufers bewundern. Die Tour ist auch für Familien geeignet.





Frankreich

Mulhouse



Bad Bellingen

Efringen-Kirchen

Lörrach

Inzlingen

Basel

Bern

Autobahn A5

Freiburg  
im Breisgau

Buggingen

Badenweiler

Sulzburg

Müllheim

Müllheim

Auggen

Schliengen

Malsburg-Marzell

Kandern

Kleines Wiesental

Waldshut

Vorderes Kandertal

Rheinfelden

Grenzach-Wyhlen

Autobahn Zürich

Donaueschingen

Singen

Schaffhausen

Winterthur

Bade- und Kurverwaltung Bad Bellingen GmbH  
Badstraße 14 · 79415 Bad Bellingen · Tel. 07635 8080  
info@dersueden-schwarzwald.de  
www.dersueden-schwarzwald.de

Konzept und Gestaltung: Annika Franz, Rebecca Maßmann | Bielefeld  
Bildnachweise: Auggen, Bad Bellingen, Badenweiler, Buggingen,  
Efringen-Kirchen, Grenzach-Wyhlen, Kandern, Kleines Wiesental,  
Schliengen, AdobeStock