Sauerland
KERNGESUND
SIEGERLAND-WITTGENSTEIN in Südwestfalen
Paderborn
Salzkotten
Geseke
Lippstadt
Lippetal
Erwitte
Sassendorf
Soest
Werl
Welver
Werne
Hamm
Lünen
Bergkamen
Kamen
Unna
Dortmund
Holzwickede
Flughafen Dortmund
Flughafen Paderborn-Lippstadt
Büren
Anröchte
Bad Wünnenberg
Rüthen
Warstein
Marsberg
Brilon
Bestwig
Olsberg
Meschede
Diemelsee
Willingen (Usseln)
Korbach
Medebach
Winterberg
Schmallenberg
Hallenberg
Frankenberg
Bad Berleburg
Bad Laasphe
Biedenkopf
Marburg
Siegen
Netphen
Kreuzal
Hilchenbach
Erndtebrück
Wilnsdorf
Neunkirchen
Burbach
Kirchen (Sieg)
Freudenberg
Wenden
Olpe
Drolshagen
Bergneustadt
Gummersbach
Marienheide
Meinerzhagen
Kierspe
Halver
Schalksmühle
Lüdenscheid
Plettenberg
Herscheid
Finnentrop
Attendorn
Lennestadt
Kirchhundem
Eslohe
Sundern
Arnsberg
Balve
Neuenrade
Werdohl
Altena
Iserlohn
Hemer
Menden
Fröndenberg
Schwerte
Hagen
Hohenlimburg
Nachrodt-Wiblingwerde
Herdecke
Wetter
Wickede (Ruhr)
Ense
Werl
Möhnesee
Soest
Dortmund 40 km
Hagen 30 km
Köln 80 km
Kassel 70 km
Frankfurt 170 km
Römer-Lippe-Route
Hellweg-Route
Alme-Radweg
Diemelradweg
MöhnetalRadweg
RuhrtalRadweg
Lennerouten
SauerlandRadring
GeoRadroute-Ruhr-Eder
Bergischer Panorama-Radweg
Ruhr-Sieg-Radweg
Radweg Sieg
Eder-Radweg
Lahntalradweg
Oranier-Fahrrad-Route
Legende:
Snelweg
Rijksweg
Binnenweg
Gemeenteweg
Pad
Spoortrajecten
Stromend water
Fietspad langs oude spoorlijnen
Compleet net van fietspaden in Sauerland en Siegerland-Wittgenstein
DB- station
Deze kaart is door de auteurswet beschermd.
Geografische gegevens Noord-Rijnland-Westfalen :
Geografische basis gegevens (2013): Hochsauerlandkreis,
het regionaal bestuur Keulen/Geobasis NRW
Geografische gegevens Hessen, Nedersaksen, Rijnland-Palts:
©OpenStreetMap en medewerkers,
Creative Commons Attribution Share Alike-Lizenz 2.0.(CC-BY-SA)
Sauerland
Siegerland-Wittgenstein
www.siegerland-wittgenstein-tourismus.de
www.sauerland.com

FAHRRAD – VERRASSEND ONTSPANNEN!

FahrRad
verrassend ontspannen!

Wie een reis maakt naar de regio's Sauerland en Siegerland-Wittgenstein kan veel beleven, ervaren en ontdekken. Prachtige landschappen en uitzichten op mooie valleien, meren en schilderachtige dorpen die de gehele regio te bieden heeft.

De verschillende routes lopen langs rivieren of oude spoorlijnen en kennen weinig hoogteverschil. En mocht er een berg te beklimmen zijn dan kan dit ook zonder spierkracht te gebruiken. Met de E-Bike kunt u namelijk met trapondersteuning elke berg bedwingen.

Het Sauerland en Siegerland-Wittgenstein kan ook per fiets worden verkend en er zijn in de gebieden diverse fietsroutes.

Zonder sorgen op de pedalen stappen

Uitdagende bergbeklimmingen, snelle afdalingen, mooie tochten door een afwisselend groen landschap. Door het Sauerland en Siegerland-Wittgenstein fietsen is een unieke ervaring.



NIEUW IN DE REGIO: Het knooppunten systeem

Knooppunten – Wat wordt daarmee bedoeld?

De fietspaden in de regio's Sauerland en Siegerland-Wittgenstein zijn met elkaar verbonden door middel van knooppunten.

De knooppunten zijn genummerd met twee nummers, geven oriëntatiepunten en wijzen u zo de juiste weg zodat u zonder kaart een route kunt fietsen. Informatieborden langs de route laten regelmatig zien waar u zich bevindt en waar het eerstvolgende knooppunt te vinden is.

Fietsen van knooppunt naar knooppunt, u hoeft alleen het nummer en de borden te volgen. De routes laten zich eenvoudig met elkaar verbinden, zijn makkelijk in te korten of te verlengen net hoeveel tijd en zin u heeft.

De nummering - zo blijf je op het juiste route!

In Noord-Rijnland-Westfalen, wordt de fietsbewegwijzering opgebouwd volgens een eenvoudig schema:

De bewegwijzering helpt u om gemakkelijk mooie routes door het prachtige landschap van het Sauerland en Siegerland-Wittgenstein te fietsen. Ook de bezienswaardigheden zijn gemakkelijk te herkennen waardoor u een ontspannen fietstocht kunt maken en kunt genieten van de natuur!

Wegwijzers met kilometer en route details evenals de knooppunt nummers:

Knooppunten:

Kleine tussenliggende wegwijzers om de juiste richting aan te geven:

Informatieborden op de knooppunten - een kaartuitsnede toont de volgende route-opties en er is informatie over de plaats en bezienswaardigheden toegevoegd

Verblijf in rustieke blokhutten op het Davy Crockett Camp in de afgelegen bossen van Sauerland, vlakbij het recreatiepark FORT FUN Abenteuerland. Hier is het elke avond een avontuur!
Meer informatie: **Davy-Crockett-Camp.de**

FORT FUN Abenteuerland
Aurorastraße • 59909 Bestwig-Wasserfall

bett+bike adfc

OVERZICHT: FIETSEN IN DE REGIOS

Het afwisselend landschap biedt veel variatie

Voor iedere toerfietser is er voldoende uitdaging. De fietsroutes zijn prachtig aangelegd in het beeldschone landschap en bieden naast fietsplezier op goed onderhouden fietspaden veel afwisseling.

Sauerland

Natuurliefhebbers komen graag in het Sauerland: ruim 5.000 vierkante kilometer afwisselend landschap voor iedereen die wil genieten van rust en stilte of op zoek is naar een prachtige omgeving.

Het Sauerland heeft voor elke fietser wel iets te bieden. Op de fietspaden langs de rivieren en oude spoorlijnen kunt u ideaal genieten en ontspannen ongeacht de fietsroute. Op de lichtglooiende RuhrtalRadweg, de MöhnetalRadweg, Ruhr-Sieg-Radweg of de SauerlandRadring kunnen recreatieve fietsers prima uit de voeten. De fietspaden bieden mooie uitzichtpunten, afwisseling en ontspanning.

Meer informatie op: www.sauerland.com/radfahren

OVERZICHT: FIETSEN IN DE REGIOS

Siegerland-Wittgenstein

Niet meer dan een uur rijden van de grote steden die aan de Rijn, Ruhr en Main liggen, bevindt zich een schitterend natuurgebied: Siegerland-Wittgenstein in het Rothaarland. Het meest bosrijke gebied van Duitsland.

Het nemen van de trein in combinatie met het maken van een fietstocht is in Rothaarland zeer eenvoudig.

Met de Rothaar-Bahn wordt de Rothaarkamm in een aantal bochten met de trein beklommen. De fietsen gaan hier net als in de hele regio, gratis mee.

Eenmaal op de top aangekomen moet je beslissen welke van de drie fietsroutes je wilt afleggen. De fietsroutes lopen langs de Elder, Lahn of Sieg en zijn voornamelijk bergafwaarts. Tijdens de routes zijn er veel mogelijkheden om historische bezienswaardigheden te bekijken.

Meer informatie op: www.sauerland.com/radfahren

FahrRad
verrassend ontspannen

FIETSEN LANGS HET WATER

FIETSEN LANGS HET WATER

Als u langs de rivieren fietst, kunt u niet alleen genieten van de wonderschone natuur maar kunt u zonder veel inspanning de route voltooien. Het wordt aangeraden om te starten met fietsen vanaf de oorsprong van de rivier tot de monding. Zo kunt u zonder al te veel steile hellingen een fietstocht voltooien.

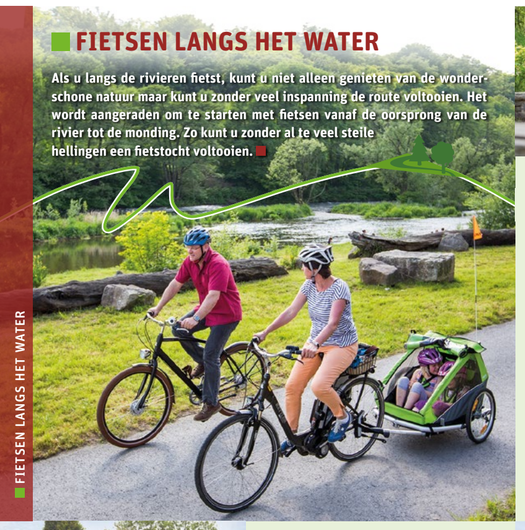

RUHRTAL FIETSROUTE
afwisselender kan een rivier niet zijn.

De RuhrtalRadweg loopt vanaf de oorsprong in Winterberg tot aan de monding van de Rijn bij Duisburg. De fietsroute is 230 km lang en heeft zich tot één van de meest populaire rivier fietspaden in Duitsland ontwikkeld. Vanuit het idyllische Sauerland tot de grote steden in het Ruhrgebied kom je als fietser langs vele historische stadjes, interessante musea en doorkruist men een indrukwekkend industrieel erfgoed.

Meer informatie op: www.ruhrtalradweg.de

MÖHNETAL FIETSROUTE
aangename fietsroute.

Door het noorden van het Sauerland loopt van oost naar west de MöhnetalRadweg. In Brilon start de route vlak aan de rand van het Arnsberg bos langs de Möhne.

De route naar Arnsberg-Neheim is 70 kilometer lang waarbij er 300 meter wordt gedaald, zodat de benen af en toe ook rust krijgen. De Möhnesee heeft een indrukwekkende dam die meer dan honderd jaar oud is. Er is een keuze om de route te fietsen langs de noordelijke of zuidelijke oever of de gehele Möhnesee kan worden rondgefietst.

Meer informatie op: www.moehnetalradweg.de

DIEMEL FIETSROUTE

De route loopt langs de Diemel die ontstaan is in Willingen en eindigt bij de monding van de Weser in de buurt van Bad Karlshafen. De route leidt over 110 kilometer door diverse landschappen - de hoogtes van het Waldecker Upland, het Natuurpark Diemelsee en glooiende berglandschappen tot aan de Weser. Fietsers moeten tevens voldoende tijd plannen om van de route af te wijken, een extra stop te maken en te kijken naar het middeleeuwse verleden in de schilderachtige dorpen en steden.

Meer informatie op: www.diemelradweg.de

ALME FIETSROUTE

De route voert door een prachtig weid landschap op ongeveer 70 kilometer van Brilon langs de rivier de Alme in het oude keizerlijke en katholieke stad Paderborn. Onderweg is er veel te ontdekken - de Almequellen, de Burgruine Ringelstein, Dreieckcsschloss Wewelsburg, Paderborn zelf en nog veel meer. Aan de monding van de Alme eindigt de route in Schloss Neuhaus.

Meer informatie op: www.alme-radweg.de

RÖMER-LIPPE-ROUTE

295 km fietsen langs rivieren om de Romeinse cultuur optimaal te beleven. Het fietspad begint bij het monument Hermann in Detmold en loopt langs de Lippe - de langste rivier in Noord-Rijnland-Westfalen - naar Xanten. Totaal zijn er vijf regio's met elkaar verbonden door deze fietsroute: - het Teutoburger Woud, Sauerland, Münsterland, het Ruhrgebied en de Nederrhein. In aanvulling op de Römer-Lippe-Route zijn er mogelijkheden om van de route af te wijken (totaal 150 kilometer) om op deze manier de Romeinse geschiedenis te herbeleven.

Meer informatie op: www.roemerlipperoute.de

LENNE ROUTE

De route loopt langs de Lenne en start bij de bron bij Winterberg. De Lenneroute eindigt aan de monding van de Ruhr in Hagen. De fietsroute is in totaal 140 kilometer lang. In Plettenberg wordt op dit moment nog gewerkt aan de route en wordt u omgeleid. Aangeraden wordt om eerst het stuk tot Plettenberg te fietsen.

Meer informatie op: www.lenneroute.de

EDER FIETSROUTE

De route is 180 kilometer en start bij de oorsprong van de Eder aan de Rothaarkamm via Erndtebrück en Bad Berleburg in Wittgenstein. De route vervolgt zich door het dal van de Eder tot aan de grens met de deelstaat Hessen. Vervolgens gaat de route door het Waldecker Land langs de Edersee naar het Kurhessische Bergland. In Guxhagen eindigt de route waar de Eder zich voegt bij de Fulda.

Meer informatie op: http://tinyurl.com/flussradwege

LAHNTAL FIETSROUTE

De Lahntalradweg is door de ADFC (Fietsbond) met vier sterren bekroond en is 240 kilometer lang.

De fietsroute begint bij de oorsprong van de Lahn oostelijk van Netphen. De route voert door het boven dal van de Lahnvallei en verder naar Feudingen en Bad Laasphe waar de grens wordt bereikt met Hessen. Vervolgens loopt de route door Marburg, Gießen, Wetzlar en Limburg waarbij de route eindigt aan de monding van de rivier de Rijn.

Meer informatie op: http://tinyurl.com/flussradwege

FIETSROUTE SIEG

Het 140 kilometer lange fietspad Sieg start aan de oorsprong van de rivier in Siegerland. Het begeeft zich door een prachtige natuurlandschap via Netphen en Siegen tot de grens van deelstaat Rheinland-Pfalz. Vanwege de slechte kwaliteit van het fietspad in Landkreis Altenkirchen, is dit fietspad tot nader order helaas niet beschikbaar. De huidige route loopt over de drukke hoofdweg 62 en is gevaarlijk. De overheid werkt hard aan een nieuwe route. Wij adviseren daarom op dit moment, tussen Mudersbach-Niederschelderhütte en Au / Sieg de Duitse spoorwegen te gebruiken (RE 9).

Vanaf Windeck is er gedeeltelijk een nieuw fietspad naar Sieg op ongeveer 60 km langs uiterwaarden, bossen en historische erfgoed. De route vervolgt zich in het natuurgebied van Sieg tot aan de monding van de rivier van de Rijn bij Mondorf. De perfecte toegang tot het openbaar vervoer maakt fietsen op de Radweg Sieg tot een ontspannend geheel.

Meer informatie op: http://tinyurl.com/flussradwege

FIETSEN LANGS OUDE SPOORLIJNEN

FIETSEN LANGS OUDE SPOORLIJNEN

Relaxed fietsen is niet alleen mogelijk langs de rivieren, ook langs voormalige spoorlijnen kunt u ideaal fietsen zonder al te veel hoogteverschillen. De routes voeren langs monumenten van de Duitse spoorwegen. In het Sauerland en in Siegerland-Wittgenstein zijn er veel fietspaden die gemaakt zijn op oude spoorwegen.

SAUERLANDRADRING
onderweg via oude spoorwegen.

De SauerlandRadring voert langs Lennestadt, Finnentrop, Schmallenberg en Eslohe over oude verharde spoorwegen, langs diverse monumenten die herinneren aan de het vroegere industrieel erfgoed die het Sauerland rijk is. Ook komt u door verscheidene schilderachtige dorpen die typisch zijn voor deze regio. Daarnaast is voor de jongere fietsers deze route eenvoudig te doen want de hellingen zijn niet noemenswaardig.

Tijdens de route komt u door een opvallende tunnel. De „Kückelheimer tunnel" wordt ook wel de „vleermuistunnel" genoemd omdat er overwinterende vleermuizen zijn. Gedurende deze periode wordt hij dan ook afgesloten voor fietsers maar in de zomer heeft tot dusverre iedereen nog het licht aan het einde van de tunnel gezien.

Als u tijdens de route een afbuiging maakt naar het noorden richting de Hennesee vindt u een recreatiegebied waarbij de route aansluit bij de treinstations in Meschede en Freienohl. Daarnaast sluit de route aan bij de RuhrtalRadweg.

Meer informatie op: www.sauerlandradring.de



RUHR-SIEG-FIETSROUTE –
Van het landschap genieten.

Genieten puur sang via de Ruhr-Sieg-Radweg – het is ontspannen fietsen tussen Meschede en Kirchen an der Sieg. De Ruhr-Sieg-fietspad verbindt het Ruhrgebied met Sieg.

De bezienswaardigheden langs de 113 kilometer lange route maken de hoogteverschillen die moeten worden overbrugd aan alle kanten meer dan goed.

Tijdens de route wordt er onder meer gereden over oude spoorwegen en rijdt u door twee voormalige spoortunnels de „Kückelheimer Tunnel" en de „Hohenhainer Tunnel".

Meer informatie op: www.ruhr-sieg-radweg.de

ANDERE FIETSROUTES

ANDERE FIETSROUTES

GEORADROUTE RUHR-EDER –
Geologie en landschap, mens en natuur.

De route loopt tussen het Sauerland en de Edersee in Hessen – de GeoRadroute Ruhr-Eder is 210 km lang en neemt u mee langs Hallenberg, Bromskirchen door Allendorf naar het Edertal. Vanaf daar vervolgt het vernieuwde fietspad naar de Edersee over de Edersee-Bahnradweg en worden de plaatsen Korbach, Medebach, Willingen, Brilon en Olsberg aangedaan waar de fietsroute eindigt.

In tegenstelling tot de vele fietspaden die langs de rivier lopen zijn er op deze route wel hoogteverschillen te verwachten. Het wordt daarom aanbevolen om deze route te fietsen met een E-Bike. U kunt zo deze route ontspannen fietsen en genieten van het landschap en bezienswaardigheden. De route voert u door het Geopark Grenzwelten en biedt u een uitstap om de overeenkomsten te ontdekken tussen geologie en landschap en tussen mens en natuur.

Meer informatie op: www.georadroute.de

HELLWEG-ROUTE

De Hellweg-route is een belangrijke handels en communicatieroute van Centraal Europa. De route loopt van Duisburg tot Höxter. Op de Hellweg-route kunnen fietsers de geschiedenis herbeleven van de mensen die hier hebben gewoond. Via 52 kilometer voert de route van Werl tot Geseke door het Kreis Soest.

Meer informatie op: www.fahrradroute-hellweg.de

ORANIER-RADROUTE

De Oranier-Radroute loopt door diverse steden en regio's die nauw worden geassocieerd met het vorstenhuis van Oranje-Nassau. De route start in Dillenburg (de bakermat van de Nederlandse koninklijke familie) en leidt naar Siegen en gaat via de schilderachtige berglandschappen van Siegerland-Wittgenstein in twee etappes naar Freudenberg, Hilchenbach, Frankenberg en Bad Arolsen in het Waldecker Land.

Meer informatie op: www.oranierroute.de

Uitgever:

Sauerland-Radwelt e. V.
Radwerkstatt Sauerland – Siegerland-Wittgenstein
Johannes-Hummel-Weg 1
57392 Schmallenberg
E-Mail: info@sauerland-radwelt.de
Internet: www.sauerland-radwelt.de

Sauerland-Tourismus e. V.
Johannes-Hummel-Weg 1
57392 Schmallenberg
Tel.: 02974-9698-0, Fax: 9698-33
E-Mail: info@sauerland.com
Internet: www.sauerland.com

Touristikverband Siegerland-Wittgenstein e. V.
Koblenzer Straße 73, 57072 Siegen
Tel.: 0271-333-1020, Fax: 333-1029
E-Mail: tvsw@siegen-wittgenstein.de
Internet: www.siegerland-wittgenstein-tourismus.de

Vormgeving:
Sauerland-Radwelt e. V.;
Zwei x H Werbe-GmbH, Schmallenberg

Foto credits:
Sauerland-Tourismus e. V.;
Dennis Stratmann; A.Rochau/fotolia.de, S.34;
Sauerland-Radwelt e. V.;
en door deelnemende aanbieders

Informatie over het fietsen langs spoorlijnen:
Dr. Achim Bartoschek, www.bahntrassenradeln.de

Landkaart: Deze kaart is door de auteurswet beschermd. Geografische gegevens Noord-Rijnland-Westfalen: Geografische basis gegevens (2013): Hochsauerlandkreis, het regionaal bestuur Keulen/Geobasis NRW; Geografische gegevens Hessen, Nedersaksen, Rijnland-Palts: ©OpenStreetMap en medewerkers, Creative Commons Attribution Share Alike-Lizenz 2.0.(CC-BY-SA)

(Ondanks zorgvuldige bewerking vorderen alle gegevens geen aanspraak op volledigheid en juistheid in. Onder voorbehoud van drukfouten. Stand van november 2014. Reproductie, zelfs in extracten, alleen na voorafgaande toestemming van de uitgever).

Een project van: Südwestfalen Regionale 2013

Gesubsidieerd door: EUROPÄISCHE UNION Investition in unsere Zukunft Europäischer Fonds für regionale Entwicklung

Ministerium für Wirtschaft, Energie, Industrie, Mittelstand und Handwerk des Landes Nordrhein-Westfalen

SAUERLAND BROCHURES BESTELLEN

Deze en andere broschures informeren u competent en uitgebreid en kunnen u zeker verderhelpen! De brochures kunt u makkelijk online bestellen:
www.sauerland.com/prospekte

SAUERLAND-VAKANTIE BOEKEN

Een uitdagende consult en een envoudige en competente boeking biedt het Sauerland Service-Center:

SERVICE-NUMMER: Telefoon: 0049(0)2974 - 20 21 90
Maandag t/m zondag vanaf 8 t/m 22 uur (24.12.:8-15 uur, 31.12:8-16 uur, 01.01.:10-22 uur)

INFORMATIE EN BOEKING ROND DE KLOK: www.sauerland.com

- ✓ **Bent u benieuwd naar Siegerland-Wittgenstein?**
- ✓ **Hebt u vragen, wensen of suggesties naar aanbiedingen, accommodaties of bezienswaardigheden?**
- ✓ **U wilt een persoonlijk adviesgesprek?**

Wij ondersteunen u graag bij het plannen van uw reis, sturen u interessante brochures of reserveren gratis die van uw gewenste accommodatie!

SERVICE-HOTLINE: Telefoon: 0049(0)271 - 333 10 20
(Maandag t/m vrijdag von 08:30 – 17:00 Uhr)

Informatie en aanvragen van brochures ook buiten onze openingstijden via:
www.siegerland-wittgenstein-tourismus.de

E-BIKE – ONTSPANNEN DE BERGEN BEKLIMMEN

E-Bike – Ontspannen de bergen beklimmen

Spierkracht en elektrische trapondersteuning verdubbelen uw plezier om te fietsen in het Sauerland en Siegerland-Wittgenstein. Zo kunt u fietsen in een schitterende omgeving zonder enorme inspanningen.

E-Bikes – ook wel bekend als Pedelecs – bieden de mogelijkheid om tijdens het trappen extra trapondersteuning te krijgen. Met de bedieningsknoppen op het stuur kunt u precies instellen hoeveel ondersteuning u nodig hebt – hiermee wordt dan uiteraard ook de accuvoeding beïnvloed.

Er zijn in het gehele gebied een groot aantal verhuurstations en vele routes zijn afgestemd op de E-bike. Ze bieden de ideale omstandigheden om te fietsen in het Sauerland en Siegerland-Wittgenstein. Onderweg zijn er diverse oplaadpunten zodat u zich geen zorgen hoeft te maken over een lege accu. De fietsen kunnen al vanaf € 25,- worden gehuurd bij de verhuurstations.

Ervaren medewerkers leggen u alle ins en outs uit van de E-bike en tevens zijn er in veel plaatsen mogelijkheden om routes te fietsen onder leiding van een gids. Als u zelf op pad wilt kunt u op internet of bij de lokale VVV's een geschikte fietsroute vinden. In het Sauerland zijn er in veel plaatsen fietsroutes met afstanden tussen de 25 en 50 kilometer in verschillende moeilijkheidsgradaties – zodat er voor een ieder wat wils is.

De E-Bikes staan garant voor een ontspannen fietstocht in het Sauerland en Siegerland-Wittgenstein waarbij u zich geen zorgen hoeft te maken over de volgende berg of een sterke tegenwind.

Meer informatie op: www.sauerland.com/ebike

...en bij de lokale VVV's