

# Erlebnistour im Nordschwarzwald

Freudenstadt · Bayersbrunn · Forbach · Weisenbach · Gernsbach · Gaggenau · Kuppenheim · Rastatt

## Tour de Murg

2011/2012



### Tour de Murg • Von Freudenstadt bis Rastatt

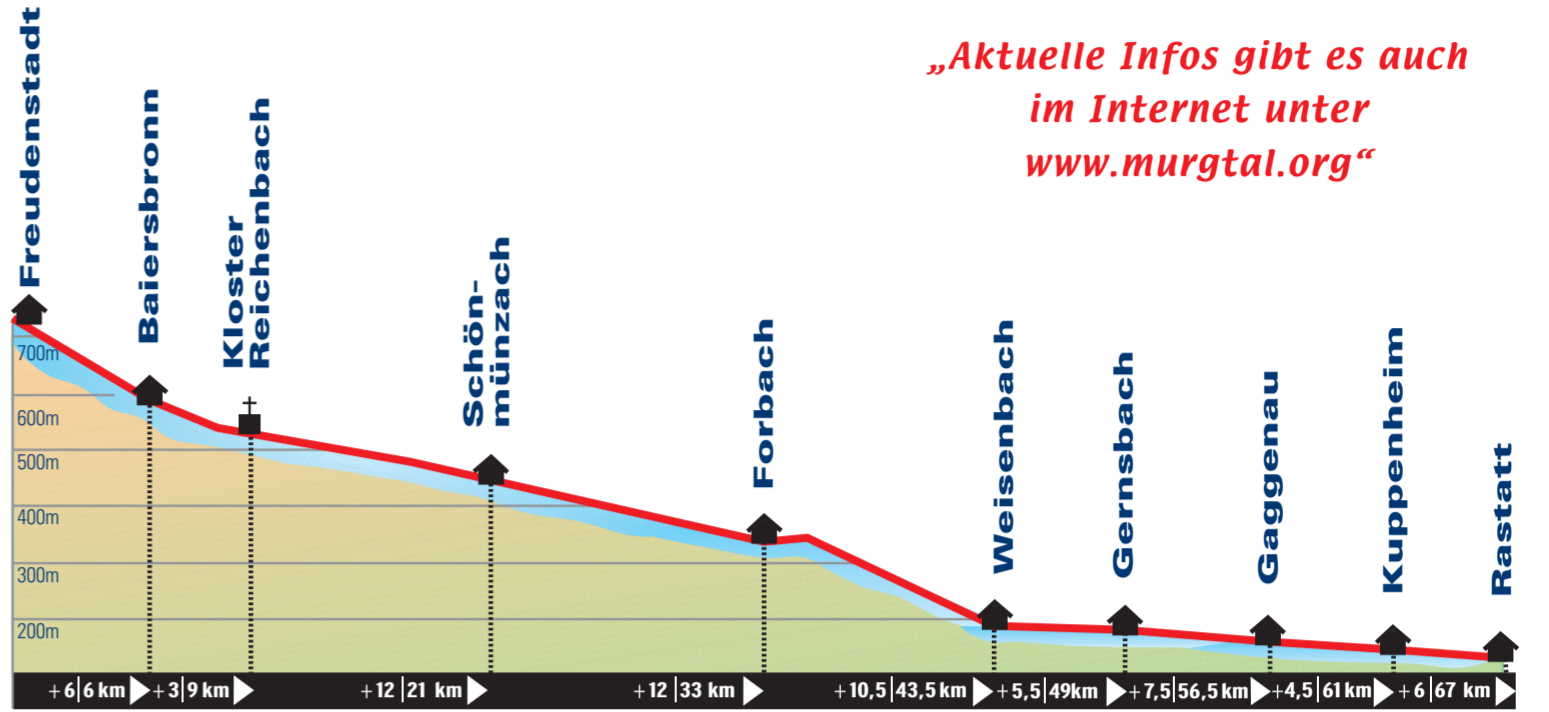

Die 68 km lange Tour de Murg ist unter den zahlreichen Radwanderwegen der Region Mittelbaden ein besonderes Highlight. Von den Schwarzwaldhöhen des heilklimatischen Kurort Freudenstadt entlang dem Forbach und der Murg bis hinunter in die ehemalige Residenzstadt Rastatt in der Rheinebene führt die Tour de Murg vorbei an idyllischen Winkeln und malerischen Orten und verbindet Kultur, Landschaft und Tradition auf ganz harmonische Weise. Grill-, Rast- und Spielplätze sowie das idyllische Flussufer laden zum gemächlichen Ausruhen ein und viele Biergärten, Cafés und Gasthöfe entlang der Strecke verwöhnen den Radfahrer mit regionaler und internationaler Küche, badischen Wein und typisch Schwarzwälder Gastlichkeit.



Die gut ausgeschilderte Tour ist sowohl talab- als auch talaufwärts befahrbar. In Bayersbrunn kann der Radfahrer einen Abstecher auf dem ausgeschilderten Weg entlang der Murg bis zur Glashütte in Obertal-Bühlbach machen. Ein steiler geteeter Weg führt dann weiter bis zum Murgsprung.

Für Familien mit Kindern ist die Tour talabwärts empfehlenswert, da das Gefälle auf der Gesamtstrecke rund 500 Höhenmeter beträgt und somit das Vorankommen erheblich erleichtert. Talaufwärts stellt die Tour dagegen eine sportliche Herausforderung dar.

Radler, die es ganz entspannt angehen möchten können die Tour der Murg auch bequem mit dem E-Bike erkunden. Die E-Bike-Lade- und Verleihstationen entlang der Strecke sind in der Karte dargestellt. Die Adressen der einzelnen Stationen sind im Internet unter [www.tourismus.landkreis-rastatt.de](http://www.tourismus.landkreis-rastatt.de) oder [www.landkreis-freudenstadt.de](http://www.landkreis-freudenstadt.de) erhältlich.



„Aktuelle Infos gibt es auch im Internet unter [www.murgtal.org](http://www.murgtal.org)“

### Rastatt



**Barockjuwel mit Flair**  
Tradition und Moderne, Geschichte und Zukunft treffen sich in Rastatt, der Hauptstadt Mittelbadens. Erfahren Sie sich in unserer Barock- und Festungsstadt am vielfältigen Kulturangebot und dem größten internationalen Straßenfestivals Deutschlands, dem tête-à-tête. Im ehemaligen Residenzschloss des Markgrafen von Baden befinden sich das Wehrgeschichtliche Museum und die Erinnerungsstätte für die Freiheitsbewegungen in der deutschen Geschichte und, dem Schloss gegenüber, das Stadtmuseum. Die Innenstadt wird geprägt von einem der schönsten Barockschlosser Deutschlands. Kirchen, Rathaus, Brunnen und die alles verbindende Fußgängerzone sorgen für ein besonderes Ambiente der Innenstadt, die durch ihre strahlendfarbige Anlage noch den Hauch des beginnenden 18. Jahrhunderts atmet. Genießen Sie nach einem Spaziergang in den Rheinauen Gastlichkeit und Küche unserer Hotels und Gaststätten.

**Sehenswertes**  
Barockresidenz, Schloss Favorite, Städtische Galerie Fruchthal, Pagenburg, Einsiedler Kapelle, Riedmuseum Ottersdorf, Erinnerungsstätte für die Freiheitsbewegungen in der deutschen Geschichte, Wehrgeschichtliches Museum

**Freizeit und Erholung**  
Grenzüberschreitendes Rad- und Wanderwegenetz in den Rastatter Rheinauen, PAMINA Rheinpark

**Infos**  
Touristinformation Rastatt - Herrenstraße 18, 76437 Rastatt  
Telefon (07222) 972-1220, Fax (07222) 972-1298  
E-Mail: [touristinfo@rastatt.de](mailto:touristinfo@rastatt.de), Internet: [www.rastatt.de](http://www.rastatt.de)

### LEGENDE

	Autobahn/Anschlussstelle		Freibad/Badesee, Hallenbad
	Bundesstraße, mehresprung		Kirche/Kloster/Kapelle
	Hauptstraße		Schloss
	Nebenstraße		Minigolf/Grillstelle
	Feldweg		Museum
	Bahnlinie/Bahnhof		Wohnmobilstellplatz
	Tour de Murg		Tourist-Information
	Strecke zum Murgsprung		Stadtbahn Haltepunkt
	Anschlussradwege		Ruine-Turm
	Schwarzwälder Höhenweg West		Höhle-Camping
	Bebauung		Parkmöglichkeit
	Industrieflächen		Brücke-Quelle
	Wald		Jugendherberge
	Reben		Schutzstätte
	Sumpf		Sportplatz - Felsen
	Naturschutzgebiet		Aussicht
	E-Bike-Lade-/Verleihstation		Wildgehege/Tierpark
			Markanter Baum
			Starke Steigung

Maßstab 1:50.000

### Kuppenheim



Kuppenheim, von Streuobstwiesen umgeben, bietet mit seinem alten Stadtkern, der größtenteils erhaltenen Stadtmauer mit Stadtgraben, seinem historischen Brunnen und dem ältesten in Stein gehauenen Badischen Wappen, einzigartige Zeugnisse historischen Städtebaus in Süddeutschland.

Mit vielfältigen Einkehrmöglichkeiten und seinem Stadtbahnanschluss ist es idealer Ausgangspunkt für die Besichtigung des nahen Schloss Favorite (RA), ein Kleinod mit einer außergewöhnlichen Porzellansammlung (Führungen nur im Sommer). Vielfältige Einkehrmöglichkeiten.

**Sehenswertes**  
Historischer Stadtkern, 100jährige neugotische Pfarrkirche, Jüdischer Friedhof, Modell des ursprünglichen historischen Stadtkerns im Rathaus, Schloss Favorite (RS)

**Freizeit und Erholung**  
Hallen- und Wellenfreibad Cuppamare, Wandergebiete Fichtental

**Infos**  
Rathaus Kuppenheim, Friedensplatz, 76456 Kuppenheim  
Telefon (07222) 9462-0, Fax (07222) 9462-150  
E-Mail: [stadt@kuppenheim.de](mailto:stadt@kuppenheim.de)  
Internet: [www.kuppenheim.de](http://www.kuppenheim.de)

### Gaggenau



Gaggenau ist eine lebendige Einkaufsstadt, die ihre Bedeutung der Industrie zu verdanken hat. Im Schloss Rotenfels ist die Landesakademie für Schulkunst, Schul- und Amateurtheater untergebracht. Die Kleinkunsthöhne "Klag" ist das kulturelle Highlight der Stadt mit überregionaler Bedeutung. Ebenfalls überregional bekannt und beliebt ist das Thermal-Mineralbad "Rotherma" mit seinem großzügigen Saunapark.

**Sehenswertes**  
Unimog-Museum, Kath. Pfarrkirche St. Laurentius Bad Rotenfels, Wallfahrtskirche Maria Hilf in Moosbrunn, Schloss Rotenfels, Heimatmuseum Michelbach mit Kräutergärten und Backhäuschen, Dorflehrpfad in Michelbach, Museum Haus Kast in Hörden

**Freizeit und Erholung**  
Thermal-Mineralbad ROTHERMA (mit Saunapark), Kneipp-Anlage, Minigolf, Rotherma-Laufpfad, Biergarten und Konzerte im Kurpark Bad Rotenfels, Hallenbad MURGANA und Waldseebad (größtes Naturbad Süddeutschlands) in Gaggenau, Freibäder in Ottenau und Sulzbach. Michelbacher "Gumbe" mit Grillplatz, umfangreiches Wanderwegenetz.

**Infos**  
Tourist-Info Gaggenau, August-Schneider-Str. 20, 76571 Gaggenau  
Telefon (07225) 962662, Fax (07225) 982508  
E-Mail: [touinfo@stadd.gaggenau.de](mailto:touinfo@stadd.gaggenau.de), Internet: [www.gaggenau.de](http://www.gaggenau.de)

### Gernsbach



Die historische Altstadt des Luftkurorts lädt mit seinen winkligen und engen Gassen, der Stadtbefestigung und den Fachwerkbauten zu einem Bummel ein. Vom Wohlstand vergangener Tage zeugt das Alte Rathaus beim Marktplatz. Der Katz'sche Garten bietet Ruhe und Erholung und im großen Kurpark werden viele Konzerte und Open-Air-Veranstaltungen angeboten. Das einzigartige Hochmoorgebiet bietet neben einem Infozentrum viele Wander- und Spazierwege. Jährlich am dritten Septemberwochenende öffnen beim Altstadtfest die beliebten Gewölbekeller.

**Sehenswertes**  
Historische Altstadt, Katz'scher Garten, Schloss Eberstein, Hochmoor Kaltenbrunn mit Infozentrum, Waldmuseum Reichental, Zahlreiche Wander- und Themenwege wie Premiumweg Gernsbacher Runde, Murgleiter, Ottenauer Weinpfad und Gernsbacher Sagenweg

**Freizeit und Erholung**  
Freibäder: Igelbachbad, Obertsrot, Lautenbach und Reichental; Boule-Platz auf der Murginsel, Skateranlage am Laufbachtal, Skiabfahrt und Langlauf am Kaltenbrunn, Naturschutzgebiet Lautenfelser bei Lautenbach

**Infos**  
Tourist-Info Gernsbach, Igelbachstr. 11, 76593 Gernsbach  
Telefon (07224) 644-44, Fax (07224) 644-64  
E-Mail: [touinfo@gernsbach.de](mailto:touinfo@gernsbach.de), Internet: [www.gernsbach.de](http://www.gernsbach.de)

### Weisenbach

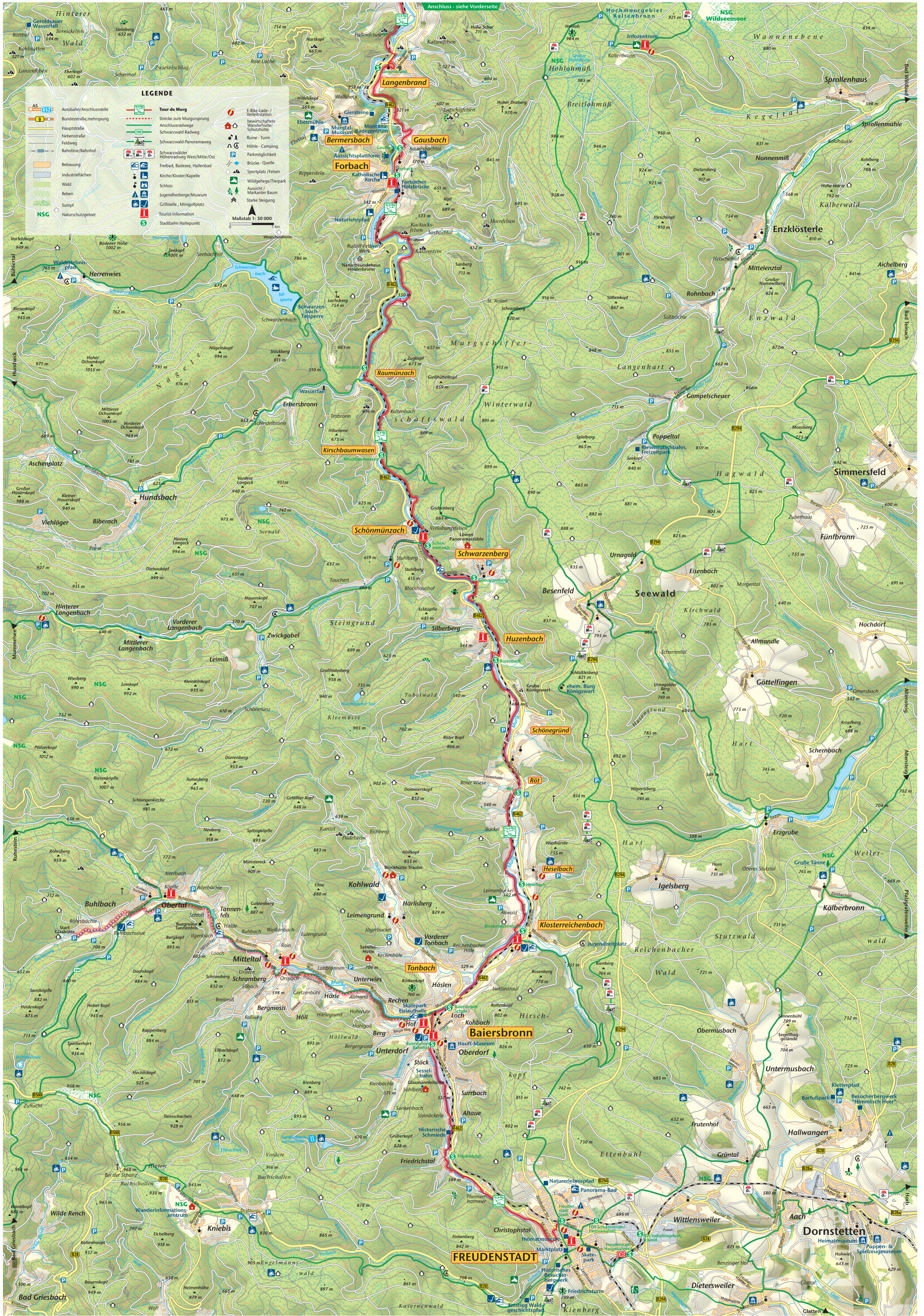


Der Blickfang von Weisenbach ist die Wendelinus-Kapelle, die über dem Fachwerkdorf auf einem Felsvorsprung steht. Beschauliche Winkel und gemütliche Lokale laden zum Verweilen ein. Die Ortschaftslehne entlang der Murg ist eine der Schönsten im Murgtal. Das Latschigbad, von Rebhängen umgeben, ist im Sommer ein ideales Familienbad. Über ein ausgeschildertes Wanderwege- und Mountain-Bike-Netz erreichen Sie die interessanten Aussichtspunkte, Heuhüttenfelder und die Ziegenweiden.

**Sehenswertes**  
Wendelinus-Kapelle, Ortskirche, Heimatstube, Fachwerkhäuser, Heuhüttenfelder

**Freizeit und Erholung**  
Kneipp-Anlage im Gaisbachtal, Wanderwege im Tal und auf den Höhen des Schwarzwaldes

**Infos**  
Tourist-Info Weisenbach, Hauptstr. 3, 76599 Weisenbach  
Telefon (07224) 9183-15, Fax (07224) 9183-22  
E-Mail: [buergemeisteramt@weisenbach.de](mailto:buergemeisteramt@weisenbach.de)  
Internet: [www.weisenbach.de](http://www.weisenbach.de)



### Forbach

Der Luftkurort Forbach bietet aktive Erholung vom Feinsten. Wandern, Radfahren, Mountainbiken, Klettern, Schwimmen, Kajak, Nordic Walking, Ski- und Langlauf. Beliebtes Ausflugsziel ist die nahe Schwarzenbachtalsperre. Die einzigartige historische Holzbrücke ist das Wahrzeichen des Ortes.

**Sehenswertes**  
Historische Holzbrücke, Kath. Kirche, Schwarzenbachtalsperre, Murgarten Forbach, Naturdenkmal Giersteine Bernersbach, Murgtal-Museum Bernersbach, Herrenwieser See, Heuhüttenlär

**Freizeit und Erholung**  
Wandern auf dem Sagen-, Brunnen- und den Heuhüttenrundwegen Gausbach, Ziegenpfad und Glücksweg Bernersbach, Waldlehrpfad Forbach, Wälderlebnispfad Herrenwies. Schwimmen in der Murg und im "Montana Badezentrum", Baden und Bootfahren an der Schwarzenbachtalsperre, ausgewiesene Kletterfelsen, Kajak, Rafter, Murgbettwandern, ausgewiesene MTB Strecken, ausgewiesene Nordic Walking Strecken in Forbach und Hundsbach, Freizeitzentrum Mehlskopf mit Bobbahn, Abenteuertour-Klettergarten, Downhill-Kart und E-Bike-Verleih, Ski und Langlauf an der Schwarzwaldhochstraße, Wasserspielpark im Murgarten

**Infos**  
Tourist-Info Forbach, Landstr. 27, 76896 Forbach  
Telefon (07228) 39-0, Fax (07228) 3980  
E-Mail: [touristinfo@forbach.de](mailto:touristinfo@forbach.de) Internet: [www.forbach.de](http://www.forbach.de)

### Baiersbronn

Mehr Schwarzwald gibt's nirgends. Baiersbronn hat viel zu bieten um die Vielfalt des Schwarzwaldes kennen zu lernen. Ob beim Wandern durch unverwechselbare Landschaften auf klassifizierten Wanderwegen, Schlemmen bei den besten Köchen Deutschlands oder bei Familienferien in unserer Ferienanlage. Aktiv sein oder relaxen - bei uns in Baiersbronn gibt es für jeden das passende Angebot.

**Sehenswertes**  
Hauffs-Märchen-Museum, Glashütte Oberatal, Erlebnispfade in Friedrichstal, Mittelatal, Obertal, Tonbach, Klosterreichenbach, Röt-Schönegrund und Huzenbach-Schwarzenberg, Naturschutzzentrum Ruhestein, Holzweg Baiersbronn, prämierte Wanderwege Seensteig und Murgleiter, Lotharpfad, Genießerpfade

**Freizeit und Erholung**  
Freibäder in Baiersbronn, Oberatal, Klosterreichenbach und Schönemünz-ach, Naturbad Mittelatal, Sanktenbacher Wasserfälle, Gleitschirmfliegen, Minigolf, Kneipp-Anlagen, Wildgehege, ausgewiesene Inline-, MTB- und Nordic Walking Strecken, Fitness-Zentrum, Bogenschießen, Tennis, bewahrt. Hütten, Seilgarten Klosterreichenbach, E-Bike und Touren

**Infos**  
Baiersbronn-Touristik, Rosenplatz 3, 72270 Baiersbronn  
Telefon (07442) 8414-0, Fax (07442) 8414-48  
E-Mail: [info@baiersbronn.de](mailto:info@baiersbronn.de) Internet: [www.baiersbronn.de](http://www.baiersbronn.de)

### Freudenstadt

Freudenstadt im Schwarzwald, Heilklimatischer- und Kneippkurort, bietet alles, was zu einem erholsamen Urlaubsaufenthalt gehört: Sauberste Luft, gesundheitsförderndes Klima, herrliche Wälder und das Kunst- und Kulturleben einer quirligen Tourismusstadt. Mittelpunkt von Freudenstadt ist der arkadenummauerte Marktplatz, der größte in Deutschland. Freudenstadt und seine Teile sind zu jeder Jahreszeit lebenswert.

**Sehenswertes**  
Größter Marktplatz Deutschlands, winkelhakenförmige Stadtkirche, Kurhaus und Kurgarten, historisches Besucherwerk, Museum im Stadthaus

**Freizeit und Erholung**  
Panorama-Bad, Freibäder Kniebis und Langenwaldsee, Gleitschirmfliegen, Segelfliegen, 18-Loch-Golfplatz, Minigolf, Boccia, Tennis, Wildgehege im Christophstal Freudenstadt, Erlebnismuseum Experimenta, Kurbahnle, 6 Erlebnispfade und 3 MTB-Strecken.

**Infos**  
Freudenstadt Tourismus, Marktplatz 64, 72270 Freudenstadt  
Telefon (0741) 864-0, Fax (0741) 864-7750  
E-Mail: [touristinfo@freudenstadt.de](mailto:touristinfo@freudenstadt.de)  
Internet: [www.freudenstadt-tourismus.de](http://www.freudenstadt-tourismus.de)

HERAUSGEBER:



LANDKREIS  
RASTATT

Landratsamt Rastatt  
Am Schlossplatz 5 · 76437 Rastatt  
Tel (07222) 381-3108  
Fax (07222) 381-3199  
[tourismus@landkreis-rastatt.de](mailto:tourismus@landkreis-rastatt.de)  
[www.tourismus.landkreis-rastatt.de](http://www.tourismus.landkreis-rastatt.de)



LANDKREIS  
FREUDENSTADT

Landratsamt Freudenstadt  
Herrenfelder Straße 14  
72250 Freudenstadt  
Tel (07441) 920-1901  
Fax (07441) 920-99-1901  
[post@landkreis-freudenstadt.de](mailto:post@landkreis-freudenstadt.de)  
[www.landkreis-freudenstadt.de](http://www.landkreis-freudenstadt.de)

**Gesamtherstellung:**  
map.solutions GmbH · Agentur & Verlag · 76228 Karlsruhe  
Fon (0721) 49017620 · [info@mapsolutions.de](mailto:info@mapsolutions.de) · [www.mapsolutions.de](http://www.mapsolutions.de)  
Die Verwendung von Geobasisinformationen des Landesvermessungsamts Baden-Württemberg (www.lvw-bw.de) erfolgte mit dessen Genehmigung (Az 2851.0/51)  
Stand: 10/2011  
Schutzgebühr: 1€