



Tölzer Land
Bayerns Bilderbuch-Land



Bayern®



SchneeBayern®



Winter im Tölzer Land

www.toelzer-land.de



Willkommen im Tölzer Land



Inhalt

Winter-Erlebnis im Tölzer Land

aktiverleben – Sport & Freizeit	5
sinnlicherleben – Winterromantik im Tölzer Land	6
pureralben – Winterliche Natur- & Kultur-Erlebnisse	7

Wintermärchen werden wahr

Wintersportort Lenggries	9
Sport & Freizeit - Pauschalangebote	10
Was Lenggries im Winter sonst noch bietet	11

Pistenspaß und Hüttenzauber

Skiregion Brauneck-Wegscheid	13
Das Skigebiet im Überblick	14
Pistenplan	15

Noch mehr Winter...


Gaißach – Wohlfühlen im Isarwinkel	17
Bad Tölz – Des Winters stille Seiten	18
Der Blomberg – Wintervergnügen für die ganze Familie	19
Kochelsee und Walchensee – Und mehr als Winter in Oberbayern!	21
Wackersberg – Den Winter einfach genießen	22

Heftmitte: **PANORAMAKARTE** zum Heraustrennen

IMPRESSUM	23
------------------	----



Wenn es Winter wird im Tölzer Land, beginnt eine zauberhafte Jahreszeit mit ihrem ganz eigenen Reiz. Fallende Flocken und die weiße Winterpracht im Tölzer Land lassen dann nicht nur die Herzen der Wintersportler höher schlagen – auch die Freunde der Natur kommen in der kalten Jahreszeit auf ihre Kosten.



Winter-Erlebnis im Tölzer Land

Den Winter aktiverleben - Sport & Freizeit

Ski & Snowboard

Ob Alpenskifreuden am Brauneck in Lenggries oder Familienspaß am Blomberg oder einem unserer kleinen Familienlifte. Genuss-Skifahrer, Carver und Snowboarder finden im Tölzer Land alles, was das Herz begehrt – und für das leibliche Wohl sorgen die Wirte unserer urigen Hütten.

Skitouren im Tölzer Land

Das Tölzer Land ist ein Paradies für Freunde unberührter Schneelandschaften. Zu den Klassikern zählt die Region um Kochel- und Walchensee (Herzogstand) – mit grandiosen Ausblicken auf die Seen und viele Karwendelgipfel – sowie der 2.102 Meter hohe Schafreuter und die 2.077 Meter hohe Viererscharte.

Aktuelle Lawinen-Infos gibt es unter:
www.lawinenwarndienst-bayern.de
Lawinentraining: www.lvs-trainingscenter.de

Winterwandern/ Schneeschuhtouren

Die schneebedeckten Höhen der Voralpen lassen sich auch auf eine ganz besondere Art erkunden. Vielerorts werden geführte Schneeschuhwanderungen angeboten und viele der Wege werden auch in der kalten Jahreszeit für Winterwanderer geräumt.

Langlauf

260 Kilometer Loipen zwischen Isar und Loisach, mit Blick auf die tiefverschneite Alpenkette oder gar mittendrin. Gleiten Sie durch ein vielfältiges Loipennetz - egal ob Sie klassisch fahren oder skaten möchten.



Winter-Erlebnis im Tölzer Land



Besonders reizvolle Reviere sind Lenggries (60 km) und die Jachenau, wo 35 km gespurte Loipen südlich der Benediktenwand Sporterlebnis und Naturgenuss wunderbar vereinen.

Rodeln

Wer lieber auf zwei Kufen ins Tal rauschen möchte, der kann auf den verschiedenen Rodelbahnen sein weißes Schlittenwunder erleben.

Milchhäusl / Draxlift in Wegscheid 1,5 km,
Reiseralm am Brauneck 1,6 km,
Blomberg 5,5 km,
Ötzlifte Pessenbach



Den Winter sinnlicherleben - Winterromantik im Tölzer Land

Ende November wird es weihnachtlich im Tölzer Land, dann öffnen die **Christkindlmärkte** ihre Pforten. Der Tölzer Christkindlmarkt verwandelt die historische Marktstraße in einen vorweihnachtlichen Festsaal und vielerorts laden Altbayerische Weihnachtsmärkte zum Bummeln ein. Lassen Sie sich auch von den zahlreichen Krippen in Museen und Kirchen verzaubern!

Romantik pur versprechen die **Pferde- und Hundeschlittenfahrten** oder abendliche **Fackelwanderungen**. Nach dem **Eislaufen** auf unseren Seen, wie zum Beispiel in der Schlehdorfer Bucht am Kochelsee, ist ein **Candlelight-Dinner** oder **Hüttenabend** ein stimmungsvoller Abschluss.



Den Winter purerleben - Winterliche Natur- & Kultur-Erlebnisse

Kultur / Veranstaltungen

Gegen Ende des Jahres läuten weihnachtliche Konzerte die Stille Zeit ein. Im neuen Jahr locken dann vielerorts Ausstellungen, traditionelle Faschingsumzüge und Ostermärkte.

Ein Highlight in der Faschingszeit ist das traditionelle Schnablerrennen mit historischen Hornschlitten, das seit 1928 jährlich an einem schneereichen Sonntag nach dem 06. Januar stattfindet.

Informationen unter: www.schnabler.de

Natur pur

Ganz ohne Ski und Rodel lädt das Zentrum für Umwelt und Kultur in Benediktbeuern zur Vogelbeobachtung auf dem Klosterland ein.

Auch die Wildfütterungen (ab Lenggries) oder vogelkundliche Führungen (Bad Tölz) sind ein besonderes Naturerlebnis.



Weitere Informationen

Aktuelle Schnee- und Wetterberichte, Unterkünfte, Veranstaltungskalender, Loipenplan u.v.m.:
www.toelzer-land.de
oder bei Tölzer Land Tourismus, Tel. +49 8041 505206


Brauneck-Bergbahn:
www.brauneck-bergbahn.de, Tel. +49 8042 503940

Blombergbahn:
www.blombergbahn.de, Tel. +49 8041 3726

Herzogstandbahn:
www.herzogstandbahn.de, Tel. +49 8858 236

Lenggries am Fuße des Brauneck verspricht
Schnee-Spaß in intakter Natur.

Wintermärchen werden wahr



Wintermärchen werden wahr - Wintersportort Lenggries

Berühmte Skirennläufer wie Martina und Andreas Ertl sowie Hilde und Annemarie Gerg sind hier schon als Kinder über die Pisten gesaust und staten ihrem Hausberg auch heute noch gerne einen Besuch ab. Schließlich zählt das **Lenggrieser Brauneck** (1556 m) zu den beliebtesten Skigebieten in den Bayerischen Alpen.

Die urigen **Hütten** am Brauneck laden mit zünftigen Brotzeiten und regionalen Schmankerln zum Einkehrschwung. Hier lohnt sich ein Hütten-Hopping auf Skiern, denn schließlich besticht jede einzelne mit außergewöhnlicher Atmosphäre und typisch bayerischer Gemütlichkeit.

Über ideale Bedingungen freuen sich auch Aktive, die lieber auf **Langlaufski** durch den verschneiten Isarwinkel gleiten. 60 gepflegte Loipenkilometer für Skater und Anhänger des klassischen Stils locken sowohl Genussläufer als auch Ambitionierte in die Loipen, die Naturerlebnis pur versprechen.

Durch traumhafte Märchenlandschaften, einsame Winterwälder und entlang der Isar gelangen auch diejenigen, die **Lenggries zu Fuß** erkunden möchten. Ein 42 Kilometer langes Wegenetz wird regelmäßig für Wanderer, Spaziergänger und Nordic Walker geräumt. Zu den reizvollsten Routen zählt der kleine Höhenweg am Brauneck, der einzigartige Ausblicke offenbart.

Nach einem erlebnisreichen Tag im Schnee kehrt am Abend Gemütlichkeit ein:

Man trifft sich zu einer geselligen Partie Eisstockschießen oder entspannt mit der ganzen Familie im **Erlebnisbad Isarwelle**. Wer es romantisch mag, rodelnt unterm Sternenhimmel oder kuschelt im Pferdeschlitten unter dicken Decken.



Lenggries
Das Bergparadies

Weitere Informationen

Gästeinformation Lenggries
Rathausplatz 2, 83661 Lenggries
Tel. 08042 5018-0
Fax 08042 5018-10
info@lenggries.de, www.lenggries.de

Winterangebote in Lenggries

Lenggrieser SkiWoche

Leistungen der Pauschale:

- 7 Übernachtungen mit Frühstück
- 6-Tage-Skipass
- 1 x Eintritt ins Erlebnisbad Isarwelle

Buchbar von 07.01. bis Saisonende

Preis p.P. ab 242 Euro

SkiSchnuppern (2 ÜN & 3-Tages-Skipass) ab 112 Euro p.P.

LanglaufErlebnis

Leistungen der Pauschale:

- 7 Übernachtungen mit Frühstück
- 2 Privatstunden Langlauf
- 1 x Eintritt ins Erlebnisbad Isarwelle

Buchbar von 07.01. bis Saisonende

Preis p.P. ab 194 Euro

SchneeSpuren

Leistungen der Pauschale:

- 3 Übernachtungen mit Frühstück
- 1/2 Tag Schneeschuhwandern
- 1x Erlebnisbad Isarwelle
- 1x Ayurveda Sportmassage

Buchbar vom 07.01. bis Saisonende

Preis p.P. ab 140 Euro

SPEZIALANGEBOT: WeißeWoche

letzte Januarwoche (Sa. - Sa.)

7 Übernachtungen mit Frühstück + Skipass (4 von 6 Tagen) gratis dazu, Preis p.P. ab 126 Euro

Information und Buchung bei:

Gästeinformation Lenggries

Rathausplatz 2, 83661 Lenggries

Tel.: 08042-50180

Fax: 08042-5018-10

info@lenggries.de, www.lenggries.de



Was Lenggries im Winter sonst noch bietet

Winterwandern am Brauneck

Im Hochwinter kann das Brauneck nur mit der Seilbahn erreicht werden. Dort oben lässt es sich dann herrlich wandern. Die wunderbare Aussicht und regionale Schmankerln auf den Sonnenterrassen der uralen Hütten sind ein Genuss. Ab der Bergstation der Brauneckbahn werden 2 Wanderwege für Fußgänger geräumt (Strecken zwischen 10 und 50 Minuten, einfache Gehzeit).

Schneeschuh-Wandern

Ein fantastisches Wintererlebnis in der grandiosen Naturszenerie des Isarwinkels, Vorkarwendels und Karwendel-Gebirges. Erleben Sie Einsamkeit, Weite, Schnee und kristallklare Luft! Körper, Geist und Seele in Balance bringen und die natürliche Kraft der Berge in sich aufnehmen – wie gut das tut!

Schneeschuh-Wanderungen für Einzelpersonen, Familien, Gruppen und Firmen-Incentives werden von mehreren Lenggrieser Veranstaltern täglich unternommen.

Pferdeschlittenfahrten

Nicht nur bei schönem Wetter, nein, gerade, wenn es richtig schneit ist die Pferdeschlittenfahrt ein ganz besonderes Erlebnis. Auf Wunsch mit Besuch eines Bauernhofes, der ein altes Schnaps-Brennrecht hat und diesen auch gerne ausschenkt.

Für Pferdeschlittenfahrten gibt es fünf verschiedene Anbieter in Lenggries.

Rodelspaß im Isarwinkel

Für den, der einen eigenen Schlitten dabei hat, warten zwei Rodelbahnen in Lenggries.

Milchhäusl/ Draxllift, Wegscheid:

Ausgangspunkt Parkplatz Draxllift/ Wegscheid, Aufstieg ca. 25 Minuten, Länge der Rodelbahn ca. 1,5 km.

Reiseralm:

Ausgangspunkt Brauneck-Bergbahn Parkplatz, Aufstieg ca. 30 Minuten zur Reiseralm, Länge der Rodelbahn 1,6 km.


Schlitten können bei verschiedenen Anbietern in Lenggries und in den Skischulen vorort ausgeliehen werden.

Sonstiges

- Skikurse aller Art (Kinder- und Zwergerlskikurse mit Kinderland, Wiedereinsteigerkurse, Anfängerkurse, Privatstunden, Snowboardkurse, u.v.m.)
- Langlaufkurse für Diagonal- und Skatingtechnik
- Kostenloser Skibus
- Skitourenkurse, Eisklettern
- Führungen zur Wildfütterung
- Eisstockschießen
- Natureisplatz
- Abendwanderungen

Gerne berät Sie das Team der Gästeinformation Lenggries zu Ihrem individuellen Winterurlaub!





Urige Hütten, abwechslungsreiche Pisten und
fantasievolle Kinderareale -
am Brauneck bleiben keine Winterwünsche offen.

Panoramakarte Tölzer Land - Legende

Loipen:

- 1 Loipe Bad Tölz, Sachsenkam, Reutberg
(Gesamtkurs: 17 km, Rundkurs: 10 km, Diagonal)
- 2 Loipe Geretsried und Königsdorf
(verschiedene Rundkurse zw. 4 km und 12 km,
Diagonal und Skating)
- 3 Loipe Kochel a. See
(8 km, Diagonal und Skating)
- 4 Loipe Vorderriss – Wallgau
(15 km einfache Strecke, Diagonal)
- 5 Loipe Fall – Vorderriss
(8 km, Diagonal)
- 6 Loipe Rißtal – Sonnenloipe
(7 km, Diagonal)
- 7 Karwendelloipe Hinterriss – Eng
(12 km einfache Strecke, Diagonal)
- 8 Loipe Icking – Wolfratshausen
(16 km, Diagonal)
- 9 Loipe Bichl – Benediktbeuern
(2 Schleifen: 2,5 km und 6 km, Diagonal und Skating)
- 10 Loipe Schlehdorf mit Anschluss an Loipe Großweil
(insgesamt 12 km, Diagonal und Skating)
- 11 Loipe Bad Heilbrunn
(14 km, Diagonal und Skating)
- 12 Loipe Greiling – Gaißach – Lenggries
(15 km, Diagonal)
- 13 Loipe Bad Tölz – Wackersberg – Arzbach – Lenggries –
Schwarzenbachtal
(39 km, Diagonal und Skating)
- 14 Loipe Sachsenkam – Piesenkam
(39 km, Diagonal)
- 15 Loipe Jachenau
(35 km, Diagonal und Skating)
- 16 Egling / Schalkofen – Dietramszell

Eine ausführliche Beschreibung der Loipen inklusive
Karten finden Sie in unserem Loipenführer, erhältlich bei
Tölzer Land Tourismus sowie den Tourist Informationen
vor Ort und zum Download unter www.toelzer-land.de

Pistenspaß und Hüttenzauber

Panoramakarte Tölzer Land



SKIGEBIETE / SKILIFTE

- 1 Skiregion Brauneck-Wegscheid
- 2 Blombergbahn
- 3 Herzogstandbahn
- 4 Buchberglift
- 5 Skilift Beuerberg
- 6 Reiserlifte
- 7 Ötzlifte Pessenbach
- 8 Katzenkopflifte Walchensee

RODELSTRECKEN

- 1 Reiseralm, Brauneck
- 2 Rodelbahn am Blomberg
- 7 Ötzlifte Pessenbach
- 9 Wegscheid Milchhäusl/ Draxllift

LOIPEN

- 1 Bad Tölz, Sachsenkam, Reutberg
- 2 Geretsried und Königsdorf
- 3 Kochel a. See
- 4 Vorderriß - Wallgau
- 5 Fall - Vorderriß
- 6 Rißtal - Sonnenloipe
- 7 Karwendelloipe Hinterriß - Eng
- 8 Icking - Wolfratshausen
- 9 Bichl - Benediktbeuern
- 10 Schlehdorf mit Anschluss an Loipe Großweil
- 11 Bad Heilbrunn
- 12 Greiling - Gaißach - Lenggries
- 13 Bad Tölz-Wackersberg - Arzbach - Lenggries - Schwarzenbachtal
- 14 Sachsenkam - Piesenkam
- 15 Jachenau
- 16 Egling / Schalkofen - Dietramszell

Panoramakarte Tölzer Land - Legende

Skigebiete / Skilifte:

- 1 Skiregion Brauneck-Wegscheid
Gilgenhöfe 28, 83661 Lenggries
Telefon 08042 503940
www.brauneck-bergbahn.de
- 2 Blombergbahn
Am Blomberg 2, 83646 Wackersberg
Telefon 08041 3726
www.blombergbahn.de
- 3 Herzogstandbahn
Am Tanneneck 6
82432 Walchensee
Telefon 08858 236
www.herzogstandbahn.de
- 4 Buchberglift
Am Buchberg, 83646 Wackersberg
Telefon 08041 8695
www.buchbergstueberl.com/Winter.htm
- 5 Skilift Beuerberg
Blombergstraße 13
82547 Beuerberg
Telefon 08179 5705
www.skilift-beuerberg.de
- 6 Skilift Reiserhang
Untermberg 16, 83674 Gaißach
Telefon 08042 3803
www.reiserhang.de
- 7 Ötzlifte
82431 Pessenbach bei Kochel a. See
Telefon 08851 5145
www.oetzlifte-kochel.de

- 8 Katzenkopflifte
82432 Walchensee
Telefon 08858 411
www.walchensee.de

Rodelstrecken:

- 1 Reiseralm am Brauneck
(1,6 km)
Ausgangspunkt: Brauneck-Bergbahn-Parkplatz
Gilgenhöfe 28, 83661 Lenggries
Telefon 08042 8302
- 2 Rodelbahn am Blomberg
(5,5 km)
Am Blomberg 2, 83646 Wackersberg
Telefon 08041 3726
- 7 Ötzlifte
82431 Pessenbach bei Kochel a. See
Telefon 08851 5145
- 9 Milchhäusl / Draxllift
(1,5 km)
Ausgangspunkt: Parkplatz am Draxlhangskilift
83661 Lenggries / Wegscheid
Telefon Milchhäusl 08042 4774



Pistenspaß und Hüttenzauber - Skiregion Brauneck-Wegscheid

Eine knappe Autostunde südlich von München im malerischen Isarwinkel liegt die **Skiregion Brauneck-Wegscheid**.


Bereits in den dreißiger Jahren des vorigen Jahrhunderts war das Brauneck der Skiberg der Münchner und an den Winterwochenenden zählte man mehrere tausend Skifahrer in Lenggries, die den Aufstieg noch zu Fuß bewältigten. Seither hat sich vieles verändert. Aber immer noch ist das Brauneck einer der beliebtesten Skiberge Deutschlands.

Kein anderes deutsches Skigebiet hat so viele erfolgreiche Spitzen-Skifahrer hervorgebracht wie das Brauneck. Dass der Skisport auch weiterhin mit vielversprechendem Nachwuchs vom Brauneck rechnen kann, dafür sorgen **professionelle Skischulen** mit tollen Kinderangeboten.

Geübte Wintersportler finden oben am Brauneck garantiert ihre Lieblingspiste. Vom sonnigen Idehang über die mehrere Kilometer langen Talabfahrten bis hin zur anspruchsvollen Garlandabfahrt: Hier ist für jeden etwas dabei. Das Brauneck ist aber nicht nur für seine erfolgreichen Ski-Athleten und seine variantenreichen **Pisten** bekannt.

In kaum einem anderen deutschen Skigebiet findet sich eine vergleichbare Vielzahl an **Hütten und Einkehrmöglichkeiten**. Das rundum verglaste Panoramarestaurant an der Bergstation verfügt über eine große Außenterrasse für 270 Gäste und bietet – neben einem vielfältigen gastronomischen Angebot – traumhafte Ausblicke auf die umliegende Vor- und Hochalpenwelt.

Im restlichen Gebiet verteilt sorgen 16 urige meist familiengeführte Hütten für das leibliche Wohl der Gäste. Hier steht nicht selten der Chef selbst am Herd und verwöhnt die Besucher mit regionalen Spezialitäten.



Alle Informationen unter:

Brauneck-Bergbahn
Gilgenhöfe 28, 83661 Lenggries
Tel. 08042 503940
www.brauneck-bergbahn.de

Das Skigebiet im Überblick

Höhe Skigebiet Brauneck: 700 bis 1.712 m ü. M.
Saison: Dezember – April.
Beschneigung: 5 Hänge künstlich beschneit; Beschneiungsanlagen an der Familienabfahrt, Weltcupabfahrt, Garlandabfahrt sowie am Streidl-, Draxl- und Jaudenhang

7 Ski-/Snowboardschulen und Ausrüstungsverleih, u.a. direkt in der Nähe der Bergbahntalstation

18 Bahnen und Lifte:

1 Kabinenbahn, 3 Sesselbahnen, 14 Schlepplifte

Pisteninfos:

- 18 präparierte Pisten (1 schwarze, 10 rote, 7 blaue)
- Große Brauneck-Abfahrt 8 km, Familienabfahrt 6 km, Ahorn-Abfahrt/ Waxensein-Abfahrt 5 km
- Pistentipp: Die Ahorn-Abfahrt liegt bis zur letzten Abfahrt in der Sonne

Nachtskilaufen Dienstag bis Samstag zwischen 19 bis 22 Uhr am Streidlhang, Infos unter Tel. 08042-509494

Kinderareale:

- KinderSchneeLand „Villa Lustig“ mit Spiel- und Lernparcours, Betreuung von Kindern ab 3 Jahren, eigens geschulte Skilehrer, Skikurse, Ausrüstungsverleih, beheizte Skilifte, Spielzimmer; keine festen Eintrittszeiten
- Tel. 08042 509799, www.villa-lustig.de
- „Kids Park“, Skikurse mit abwechslungsreichen Parcours für Kinder ab 4 Jahren, eigens geschulte Skilehrer
- Tel. 08042 98012, www.skischule-brauneck.de

- Skischule Michi Gerg, am Streidlhang Kinderland mit Seillift, Zauberteppich, Märchenwald, Karussell u.v.m. Der Unterricht wird kindgerecht aufbereitet und spielerisch gestaltet.

Tel. 08042-97 26 74
www.skischule-michigerg.de

Brauneck Bergbahn 08042 503940

Schneetelefon 08042 501825 (während der Skisaison)

Tagesaktueller Online-Schneebericht

www.alpenplus.com
www.brauneck-bergbahn.de

Wissenswertes und News:

Staufrei, schnell und komfortabel fährt auch die Bayerische Oberlandbahn vom Münchner Hauptbahnhof ins Skigebiet. Ein kostenloser Ski-Pendelbus verbindet den Ortsbereich Lenggries und den Bahnhof mit der Bergbahn-Talstation sowie mit dem Jauden- und Draxlhang im Ortsteil Wegscheid.

Berge:

- Brauneck: 1.556 m ü. M.
- Latschenkopf: 1.712 m ü. M.

Die **Brauneck Bergbahn** ist Mitglied im AlpenPlus Skipass- und Bergbahnenverbund. AlpenPlus - 5 Skigebiete - 1 Skipass. Informationen unter www.alpenplus.com



Liftverzeichnis

- | | |
|----------------------------|-------------------------|
| 1 ☑ Brauneck-Kabinenbahn | 10 ☑ Jaudenhang-Lift II |
| 2 ☑ Garland-3er-Sesselbahn | 11 ☑ Draxlhang-Lift I |
| 3 ☑ Finstermünz-Sesselbahn | 12 ☑ Draxlhang-Lift II |
| 4 ☑ Ahorn-4er-Sesselbahn | 13 ☑ Florihang-Lift I |
| 5 ☑ Milchhäusl-Lift | 14 ☑ Florihang-Lift II |
| 6 ☑ Zuckerhütl-Lift | 15 ☑ Bayernhang-Lift |
| 7 ☑ Streidlhang-Lift | 16 ☑ Zirkus-Lift |
| 8 ☑ Zielhang-Lift | 17 ☑ Schneebar-Lift |
| 9 ☑ Jaudenhang-Lift I | 18 ☑ Idealhang-Lift |

Abfahrten

- | | |
|-----------------------|---------------------------|
| 1 ● Weltcupabfahrt | 12 ● Zur Finstermünz |
| 2 ● Garlandabfahrt | 13 ● Florihang |
| 3 ● Familienabfahrt | 14 ● Florihang II |
| 4 ● Ahornabfahrt | 15 ● Bayernhang |
| 5 ● Waxensteinabfahrt | 16 ● Zirkushang |
| 6 ● Zuckerhütlabfahrt | 17 ● Schneebarhang |
| 7 ● Streidlhang | 18 ● Idealhang |
| 8 ● Zielhang | 19 ● Weltcuphang |
| 9 ● Jaudenhang | 20 ● Schrödelsteinabfahrt |
| 10 ● Kothang | 21 ● Kapellenhangabfahrt |
| 11 ● Draxlhang | 22 ● Finstermünzabfahrt |



Noch mehr Winter...



Noch mehr Winter...

Wohlfühlen im Isarwinkel - Herzlich willkommen im wunderschönen Gaißach

Aktiv zu jeder Jahreszeit! Die Nähe zu den Bergen Bayerns und Tirols und damit einer großen Auswahl an Skigebieten für jeden Anspruch macht die Gemeinde inmitten des Isarwinkels auch im Winter zu einem attraktiven Urlaubsziel.

Loipen und Winterwanderwege beginnen ihren Weg durch die weiß verschneite Landschaft direkt vor der Haustür Richtung Lenggries und Greiling und die Lifts am kleinen aber feinen Reiserhang versprechen ein unbeschwerliches Pistenvergnügen, besonders für Familien.

Fürs Schlittenfahren bietet Gaißach gleich mehrere Varianten an: Entweder man lässt sich auf romantischen Pferdeschlittenfahrten von den Rössern ziehen, man rodeln selbst die Hänge hinunter oder sieht anderen dabei zu. Denn jedes Jahr an einem schneereichen Sonntag in der Faschingszeit beweisen die Teilnehmer beim traditionellen Schnablerennen Mut und Geschichtsbewusstsein. Während sie heute zur Gaudi auf den historischen Hornschlitten den Berg hinuntersausen, brachten ihre Altvordenen auf diese Weise das Holz ins Tal.

Sehenswert sind in Gaißach zur Adventszeit die Gaißacher Krippe und während der Karwoche das Heilige Grab.

Die beschauliche Gemeinde, deren viele kleine Ortsteile sich von Bad Tölz bis nach Lenggries erstrecken, ist ein preiswertes Urlaubsziel, zentral gelegen im Alpenvorland.

Besuchen Sie uns – Gaißach und seine Gastgeber freuen sich auf ihre Gäste!



Information und Auskunft:

Gemeinde Gaißach
Bahnhofstr. 8, 83674 Gaißach
Tel. 08041 8047-15, Fax 08041 8047-09
info@gaissach.de
www.gaissach.de

Bad Tölz - Des Winters stille Seiten

Bad Tölz ist ein Paradies für alle, die sanfte Winterfreuden lieben. Das milde Reizklima mit den vielen Wintersonnentagen macht jede Form der Bewegung an der frischen, klaren Luft zum gesunden Vergnügen für Körper und Geist.

Winterwandern erfreut sich steigender Beliebtheit - ob mit oder ohne Schneeschuhe ist eine Frage der persönlichen Vorliebe, der Schneehöhe und des bevorzugten Geländes. Rund um Bad Tölz gibt es nicht nur herrliche Winterwanderwege, sondern auch Hütten, in denen Glühwein und Apfelstrudel für die geleisteten Kilometer belohnen.

Wer es sportlicher angehen möchte, steigt in die **Loipen**. Weit über Bad Tölz hinaus beliebt ist die Reutberg-Loipe. In Fachkreisen als eine der schönsten Loipen Deutschlands gepriesen, führt die rund 17 Kilometer lange Strecke durch die verschneite Wald- und Moorlandschaft.

Auch aus kulinarischen Gründen ist ein Zwischenstopp im **Kloster Reutberg** absolut empfehlenswert. Natürlich lässt sich das Langlaufen hier auch erlernen, die Ausrüstung stellen die Kursanbieter gleich mit zur Verfügung.

An Romantik ist dagegen eine **Fahrt mit dem Pferdeschlitten** nicht zu überbieten: In dicke Decken eingehüllt, lässt sich die Fahrt durch die märchenhafte Winterwelt besonders kuschelig genießen.

Das über 2000 Quadratmeter große **Erlebnisbad Alpamare** bietet nicht nur reichlich Gelegenheit zur Entspannung im wohl temperierten Wasser, sondern auch Sauna und Dampfbad. Im Außenpool treibend lässt sich das Spiel der herabsinkenden Schneeflocken einmal ganz anders erleben.

Auch die Tölzer Gastgeber tragen gerne zum Wohlbefinden ihrer Wintergäste bei. Die gemütlichen **Unterkünfte** sind stimmungsvoll winterlich dekoriert, in **Restaurants und Cafés** werden regionale Spezialitäten zubereitet und serviert.

Traditionelle Veranstaltungen und alpenländisches Brauchtum in der malerischen Altstadt sind die Höhepunkte des Tölzer Winters, wie z. B. der zauberhafte **Christkindlmarkt** in der historischen Marktstraße.



Informationen:

Tourist-Information Bad Tölz
Max-Höfler-Platz 1, 83646 Bad Tölz
Tel. 08041 7867-0, Fax 08041 7867-56
info@bad-toelz.de
www.bad-toelz.de

Der Blomberg - Wintervergnügen für die ganze Familie

Warum in die Ferne reisen, wenn das Gute liegt so nah!

Dies trifft genau auf das Winterangebot am Blomberg zwischen Bad Tölz und Bad Heilbrunn zu. Bekannt ist dieser Münchner Hausberg durch seine Sommerrodelbahnen, bietet aber in der verschneiten Jahreszeit ein ebenso reichhaltiges Freizeitprogramm für jung und alt. Der neue „**Blomberg-Blitz**“, die 550 Meter lange Alpen-Achterbahn am Fuße des Blombergs, ist auch in den Wintermonaten geöffnet.

Eine der längsten und schönsten Naturrodelbahnen schlängelt sich von der Bergstation durch den verschneiten Bergwald ins Tal. Die Auffahrt und der Transport der Rodel erfolgt bequem mit der neuen Doppelsesselbahn. An der Talstation stehen den Rodlern 300 neue Leihschlitten zur Verfügung. Freitag und Samstag: Nachtrodeln!

Für Skifahrer und Snowboarder stehen insgesamt 7 präparierte Pistenkilometer bereit. Besonderes Angebot: täglich Abendskilaf bei Flutlicht und Musik. Reichlich Freestyle-Spaß haben geübte Brettlerfreunde im Ski- und Snowboard-Funpark. Am Übungshang unterrichtet die Ski- und Snowboardschule auf einem eigenen Areal für die Kurs Teilnehmer.

Einkehrstipp: Blombergtenne mit Skibar an der Talstation, die mit warmen Getränken und Schmankerln zu einer Pause einlädt. Aber auch die Sonnenterrasse und Gaststuben des Blombergshauses auf 1200m Höhe sind ein beliebtes Ziel für Winterwanderer und Rodler, die sich hier mit warmen Getränken und bayrischen Schmankerln verwöhnen lassen können.



Auf dem Hochplateau locken 20 km Winterwanderwege und auch der verschneite Kunstwanderweg „Sinneswandel“ ist ein lohnendes Ausflugsziel.

Öffnungszeiten Skipisten, Rodelbahn: tägl. 9:00 – 16:00 Uhr, Abendlauf tägl. 19:00 – 22:00 Uhr



Weitere Informationen über das Angebot und Schnee- und Streckenverhältnisse:

Blombergbahn Bad Tölz,
Am Blomberg 2, 83646 Bad Tölz-Wackersberg
Tel. 08041 3726
www.blombergbahn.de

Skischule Montevia:
Tel. 08851 614630
www.montevia.de



Kochelsee und Walchensee – und mehr als Winter in Oberbayern!

Inmitten bekannter Skigebiete und doch fernab vom Trubel laden die Luftkurorte **Walchensee** und **Kochel a. See** zum Winterurlaub ein, nur 60 km südlich von München im Alpenvorland gelegen, vor der eindrucksvollen Kulisse des Herzogstandes.

Tief verschneite Landschaften werden Sie bei ausgedehnten Spaziergängen begeistern, wenn Sie ein unvergleichliches Wechselspiel von Bergen, Seen und Wasserläufen und bizarren Eiswelten entdecken. Genießen Sie danach bayerische Gemütlichkeit und Ursprünglichkeit bei der Einkehr in einem urigen Landgasthof – oder gönnen Sie sich ein **Sonnenbad** auf der Terrasse des Berggasthauses am Herzogstand mit **traumhaftem Winterpanorama!**

Zahlreiche **Wintersportaktivitäten** in der frischen, klaren Bergluft sorgen für unvergessliche Momente und stärken das Immunsystem.

Genießen Sie **Winterwanderungen** auf geräumten Wegen und **Schneeschwandern** in wildromantischer Landschaft. Für die Ausdauersportler gibt es verschiedene **Loipen** für den klassischen Stil und Skating. Auch zum **Schlittschuhlaufen** und **Eisstockschießen** bieten sich im 2-Seen-Land am Herzogstand beste Möglichkeiten.

Auf zwei Kufen kann man unsere herrliche Winterlandschaft entweder auf **Pferdeschlittenfahrten** ab Kochel a. See oder bei **Rodelpartien** am Walchensee und in Pessenbach erleben.

Tipp für Skisportler: Herzogstand und Simetsberg sind ein Paradies für Skitourengeher! Am Herzogstand gibt es außerdem eine traumhafte Skiabfahrt nach Urfeld (kostenloser Pendelbus nach Walchensee; Informationen unter www.herzogstandbahn.de).

Die Ötzi lifte bei Kochel a. See (Tel. 08851 5145, www.oetzi lifte-kochel.de) sowie der Katzenkopf-Skilift am Walchensee bieten sich vor allem für Familien an (Skischule Montevia: www.montevia.de).



Weitere Freizeitangebote in Kochel a. See:

- Familien- und Erlebnisbad trimini www.trimini.de
- Franz Marc Museum www.franz-marc-museum.de
- Erlebniskraftwerk Walchensee www.eon-wasserkraft.com



Weitere Informationen:

Tourist Info Kochel a. See
Bahnhofstr. 23, 82431 Kochel a. See
Tel. 08851-338, Fax 08851-844
info@kochel.de
www.kochel.de

Tourist Info Walchensee
Ringstr. 1, 82432 Walchensee
Tel. 08858-411, Fax 08858-275
info@walchensee.de
www.walchensee.de

Wackersberg – den Winter einfach genießen

Wer einmal von Wackersberg aus, hoch über dem Isarbett, nach Süden zu den Bergen geschaut hat, der weiß: Das muss einer der schönsten Ausblicke Oberbayerns sein. Nicht bedrohlich schroff, sondern malerisch und mild präsentiert sich das **Alpenpanorama** vom alten Dorf auf.

Wackersberg liegt in einer Höhe von 750 m südlich von Bad Tölz in reizvoller Lage auf einem Hochplateau über dem Isartal. Die Gemeinde mit ihren Ortsteilen **Oberfischbach und Arzbach** ist eine weit verzweigte Gemeinde mit stark bäuerlichem Charakter und ein landschaftlich besonders schön gelegenes Dorf am Fuße von **Blomberg, Heiglkopf und Zwiesel**.

Herrliche **Winterspaziergänge** führen durch Täler, Wiesen und Wälder an der Isar entlang oder hinauf zu den Almen, wo sich der Gast in der klaren sauerstoffreichen Luft bestens erholen kann. Das weit verzweigte Wanderwegenetz in eindrucksvoller Natur bietet sich auch für ausgedehnte Winterwanderungen an und wird ergänzt durch viele weitere Freizeitmöglichkeiten wie **Ski- und Snowboardfahren** am Blomberg und Buchberg, **Rodeln und Langlaufen** und vieles mehr.

Im Freizeitpark am Blomberg finden Sie eine der längsten und schönsten **Winterrodelbahnen** Deutschlands und eine **Alpen-Achterbahn**, den Blomberg-Blitz.

Oder wie wäre es mit einer **Pferdeschlittenfahrt** zur Pestkapelle in Wackersberg?

Neben schönen **Pensionen, Ferienwohnungen und Privatquartieren** wird der beliebte **Urlaub auf dem Bauernhof** angeboten.

Wir wünschen Ihnen schon jetzt puren Wintergenuss in unserer herrlichen Natur, viel Spaß und Vergnügen!



Informationen:

Gemeinde Wackersberg
Bachstr. 8
83646 Wackersberg
Tel. 08041 79928-0, Fax 08041 79928-29
info@wackersberg.de
www.wackersberg.de

Impressum / Herausgeber

Tölzer Land Tourismus

am Landratsamt Bad Tölz - Wolfratshausen
Prof.-Max-Lange-Platz 1
D-83646 Bad Tölz
Telefon +49 8041 505206
Fax +49 8041 505375

info@toelzer-land.de
www.toelzer-land.de



Bilder:

Klaus Knirk, Hubert Walther, Brauneck- und Wallbergbahnen GmbH, Tölzer Land Tourismus, Gästeinformationen der Gemeinden des Landkreises.

Haftungsausschluss:

Der Herausgeber übernimmt keine Haftung für Schäden jeglicher Art im Zusammenhang mit den dargestellten Informationen. Angaben ohne Gewähr.

Ausgabedatum:

Stand 09/2010

Grafik und Satz:

Thomas Schroeder, Barbara Brinkmann
SCHROEDER & PARTNER - Werbeagentur
Am Lettenholz 3, 83646 Bad Tölz
Tel. 08041 7951960
www.sup-online.net, www.bcbrinkmann.de



SchneeBayern®

Tölzer Land Tourismus

Landratsamt Bad Tölz - Wolfratshausen · Prof.-Max-Lange-Platz 1 · D-83646 Bad Tölz
Telefon +49 8041 505206 · Fax +49 8041 505375
info@toelzer-land.de · www.toelzer-land.de

www.toelzer-land.de